



DZIENNIK URZĘDOWY

WOJEWÓDZTWA POMORSKIEGO

Gdańsk, dnia 7 grudnia 2015 r.

Poz. 3764

UCHWAŁA NR IX/99/15 RADY MIEJSKIEJ W CZERSKU

z dnia 3 września 2015 r.

w sprawie uchwalenia miejscowego planu zagospodarowania przestrzennego części gminy Czersk w obrębie geodezyjnym Będźmierowice

Na podstawie art. 18 ust. 2 pkt 5 ustawy z dnia 8 marca 1990 r. o samorządzie gminnym (t. j. - Dz. U. z 2013 r. poz. 594, 1318, z 2014 r. poz. 379, 1072) oraz art. 20 ust. 1 ustawy z dnia 27 marca 2003 r. o planowaniu i zagospodarowaniu przestrzennym (t. j. - Dz. U. z 2015 r. poz. 199), uchwały XXX/240/13 Rady Miejskiej w Czersku z dnia 26 września 2013 roku w sprawie przystąpienia do sporządzenia miejscowego planu zagospodarowania przestrzennego części gminy Czersk w obrębie geodezyjnym Będźmierowice, po stwierdzeniu, że nie narusza on ustaleń Studium uwarunkowań i kierunków zagospodarowania przestrzennego Gminy Czersk, w granicach administracyjnych miasta i gminy, uchwalonego uchwałą Nr XXXVI/301/14 Rady Miejskiej w Czersku z dnia 28 lutego 2014 r.

Rada Miejska uchwała, co następuje:

Rozdział 1. Przepisy ogólne

§ 1.1. Uchwała się miejscowy plan zagospodarowania przestrzennego części gminy Czersk w obrębie geodezyjnym Będźmierowice, zwany dalej planem.

2. Planem objęto obszar, którego granice przedstawia rysunek planu w skali 1:1000, stanowiący załącznik nr 1 do niniejszej uchwały.

3. Integralną częścią uchwały są:

- 1) rysunek planu w skali 1:1000, stanowiący załącznik nr 1 do uchwały,
- 2) rozstrzygnięcie o sposobie rozpatrzenia uwag do projektu planu, stanowiące załącznik nr 2 do uchwały,
- 3) rozstrzygnięcie o sposobie realizacji zapisanych w planie inwestycji z zakresu infrastruktury technicznej, należących do zadań własnych gminy oraz zasadach ich finansowania, zgodnie z przepisami o finansach publicznych, stanowiące załącznik nr 3 do uchwały.

4. Na rysunku planu stosuje się oznaczenia graficzne będące obowiązującymi ustaleniami planu, do których należą:

- 1) granica obszaru objętego planem,
- 2) linia rozgraniczająca tereny o różnym przeznaczeniu lub różnych zasadach zagospodarowania,
- 3) przeznaczenie terenu oznaczone numerem porządkowym i symbolem literowym,
- 4) nieprzekraczalna linia zabudowy,
- 5) linia wymiarowa.

§ 2. Ilekroć w uchwale jest mowa o:

- 1) **uchwale** – należy przez to rozumieć niniejszą uchwałę,
- 2) **planie** – należy przez to rozumieć ustalenia planu, o którym mowa w § 1 uchwały,
- 3) **ustawie** – należy przez to rozumieć ustawę z dnia 27 marca 2003 r. o planowaniu i zagospodarowaniu przestrzennym (Dz. U. z 2015 r. poz. 199),
- 4) **rysunku planu** – należy przez to rozumieć część graficzną planu stanowiącą załącznik nr 1 do uchwały,
- 5) **przepisach odrębnych** – należy przez to rozumieć przepisy ustaw wraz z aktami wykonawczymi,
- 6) **terenie** – należy przez to rozumieć część obszaru planu wyznaczoną na rysunku planu liniami rozgraniczającymi o określonym rodzaju przeznaczenia, posiadający symbol, kolor i przypisane do niego ustalenia,
- 7) **symbolu terenu** – należy przez to rozumieć oznaczenie poszczególnych terenów wydzielonych liniami rozgraniczającymi, składające się z cyfry i dużej litery, zgodnie z oznaczeniami na rysunku planu,
- 8) **linii rozgraniczającej tereny o różnym przeznaczeniu lub różnych zasadach zagospodarowania** - należy przez to rozumieć linię wyznaczającą podziały obszaru objętego planem na tereny o różnym przeznaczeniu, lub różnych zasadach zagospodarowania,
- 9) **nieprzekraczalnej linii zabudowy** – należy przez to rozumieć linię wyznaczoną na rysunku planu poza którą nie należy wprowadzać zabudowy, przy czym linia ta nie dotyczy obiektów infrastruktury liniowej oraz obiekty zagospodarowania terenu takie obiekty małej architektury,
- 10) **zabudowie usługowej** – należy przez to rozumieć budynki wraz z instalacjami i urządzeniami technicznymi związane z działalnością, której celem jest zaspokojenie potrzeb ludności w zakresie handlu, gastronomii, oświaty, zdrowia i opieki społecznej, kultury i rozrywki, wypoczynku, rekreacji i sportu, budynki zamieszkania zbiorowego wraz z pomieszczeniami pomocniczymi takimi jak pomieszczenia socjalne i administracyjne, a także towarzyszące tej zabudowie budynki gospodarcze, garaże, budynki z pomieszczeniami technicznymi oraz obiekty małej architektury.

Rozdział 2.

Ustalenia ogólne, dotyczące całego obszaru planu

§ 3. W granicach obszaru objętego planem wyznacza się tereny o przeznaczeniu:

- 1) **U** – teren zabudowy usługowej,
- 2) **KDD** – teren publicznej drogi dojazdowej.

Rozdział 3.

Ustalenia szczegółowe

§ 4. Dla terenu oznaczonego na rysunku planu symbolem **1 U** ustala się:

- 1) przeznaczenie terenu – teren zabudowy usługowej,
- 2) zasady ochrony i kształtowania ładu przestrzennego:
 - a) zakazuje się lokalizowania reklam emitujących zmienne światło wzdłuż drogi krajowej nr 22 znajdującej się poza obszarem opracowania,
 - b) dopuszcza się sytuowanie obiektów i urządzeń infrastruktury technicznej bezpośrednio przy granicy lub w odległości 1,5 m od granicy z sąsiednią działką budowlaną,
- 3) zasady ochrony środowiska, przyrody i krajobrazu kulturowego:
 - a) zakazuje się lokalizacji przedsięwzięć mogących potencjalnie i zawsze znacząco oddziaływać na środowisko w rozumieniu przepisów odrębnych za wyjątkiem:
 - elementów niezbędnych dla prawidłowego funkcjonowania infrastruktury technicznej,
 - przedsięwzięć, dla których nie wystąpił obowiązek przeprowadzenia procedury oceny oddziaływania na środowisko lub przeprowadzona procedura wykazała brak niekorzystnego wpływu na stan środowiska,

- b) teren objęty planem położony jest w obszarze Natura 2000 PLB220009 Bory Tucholskie - należy uwzględnić reżimy ochronne zgodnie z przepisami odrębnymi,
- 4) zasady ochrony dziedzictwa kulturowego i zabytków oraz dóbr kultury współczesnej – nie występuje potrzeba określania,
- 5) wymagania wynikające z potrzeb kształtowania przestrzeni publicznych – nie występuje potrzeba określania,
- 6) zasady kształtowania zabudowy oraz wskaźniki zagospodarowania terenu, maksymalna i minimalna intensywność zabudowy jako wskaźnik powierzchni całkowitej zabudowy w odniesieniu do powierzchni działki budowlanej, minimalny udział procentowy powierzchni biologicznie czynnej w odniesieniu do powierzchni działki budowlanej, maksymalna wysokość zabudowy, minimalna liczba miejsc do parkowania w tym miejsca przeznaczone na parkowanie pojazdów zaopatrzonych w kartę parkingową i sposób ich realizacji oraz linie zabudowy i gabaryty obiektów:
- a) maksymalna wysokość zabudowy – 11,0 m,
 - b) geometria dachów – układy jedno-, dwu- i czterospadowe, nachylenie połaci dachu mieszczące się w granicach od 2° do 45°,
 - c) nieprzekraczalne linie zabudowy – zgodnie z rysunkiem planu,
 - d) powierzchnia zabudowy – maksimum 80% powierzchni działki,
 - e) nakaz zachowania minimum 20% powierzchni działki budowlanej jako teren biologicznie czynny,
 - f) minimalna liczba miejsc do parkowania – 1 miejsce do parkowania/50m² powierzchni obiektów usługowych w ramach działki budowlanej,
 - g) miejsca przeznaczone na parkowanie pojazdów zaopatrzonych w kartę parkingową – 1 miejsce na 5 miejsc do parkowania,
 - h) sposób realizacji miejsc do parkowania – jako naziemne miejsca parkingowe lub w garażu wolnostojącym lub wbudowanym,
 - i) intensywność zabudowy od 0,1 do 3,0;
- 7) granice i sposoby zagospodarowania terenów lub obiektów podlegających ochronie, ustalonych na podstawie odrębnych przepisów, w tym terenów górniczych, a także obszarów szczególnego zagrożenia powodzią oraz obszarów osuwania się mas ziemnych – nie występuje potrzeba określania,
- 8) szczegółowe zasady i warunki scalania i podziału nieruchomości objętych planem miejscowym – nie występuje potrzeba określania,
- 9) szczególne warunki zagospodarowania terenów oraz ograniczenia w ich użytkowaniu, w tym zakaz zabudowy – nie występuje potrzeba określania,
- 10) zasady modernizacji, rozbudowy i budowy systemów komunikacji i infrastruktury technicznej:
- a) obsługa komunikacyjna terenu – z publicznej drogi dojazdowej 1KDD,
 - b) zaopatrzenie w wodę – z istniejącej sieci wodociągowej,
 - c) odprowadzenie ścieków bytowych – do istniejącej sieci kanalizacji sanitarnej,
 - d) odprowadzanie wód opadowych i roztopowych – zgodnie z przepisami odrębnymi,
 - e) obowiązuje zakaz odprowadzenia wód opadowych do systemu odwodnienia drogi krajowej nr 22,
 - f) zaopatrzenie w energię elektryczną – z istniejącej sieci elektroenergetycznej,
 - g) zaopatrzenie w energię ciepłą – ze źródeł indywidualnych,
 - h) zaopatrzenie w gaz – ze źródeł indywidualnych,
 - i) gospodarka odpadami stałymi – zgodnie z przepisami odrębnymi,
 - j) dopuszcza się lokalizację, rozbudowę i przebudowę sieci infrastruktury technicznej wraz z urządzeniami towarzyszącymi,

- k) w przypadku realizacji infrastruktury technicznej dopuszcza się sytuowanie obiektów i urządzeń poza liniami zabudowy określonymi na rysunku planu z bezpośrednim, swobodnym dostępem do drogi.
- 11) sposób i termin tymczasowego zagospodarowania, urządzania i użytkowania terenów – nie występuje potrzeba określania,
 - 12) stawki procentowe, na podstawie których ustala się opłatę, o której mowa w art. 36 ust. 4 ustawy – w wysokości 30%,
 - 13) minimalna powierzchnia nowo wydzielonych działek budowlanych – 1000 m².

§ 5. Dla terenu oznaczonego symbolem **1KDD** ustala się:

- 1) przeznaczenie – teren publicznej drogi dojazdowej,
- 2) zasady ochrony i kształtowania ładu przestrzennego – zakaz lokalizacji obiektów budowlanych, niezwiązanych z obsługą drogi za wyjątkiem sieci uzbrojenia terenu,
- 3) zasady ochrony środowiska, przyrody i krajobrazu kulturowego – teren objęty planem położony jest w obszarze Natura 2000 PLB220009 Bory Tucholskie – należy uwzględnić reżimy ochronne zgodnie z przepisami odrębnymi,
- 4) zasady ochrony dziedzictwa kulturowego i zabytków oraz dóbr kultury współczesnej – nie występuje potrzeba określania,
- 5) wymagania wynikające z potrzeb kształtowania przestrzeni publicznych – zakaz lokalizacji wolno stojących nośników reklamowych,
- 6) zasady kształtowania zabudowy oraz wskaźniki zagospodarowania terenu, maksymalna i minimalna intensywność zabudowy jako wskaźnik powierzchni całkowitej zabudowy w odniesieniu do powierzchni działki budowlanej, minimalny udział procentowy powierzchni biologicznie czynnej w odniesieniu do powierzchni działki budowlanej, maksymalna wysokość zabudowy, minimalna liczba miejsc do parkowania w tym miejsca przeznaczone na parkowanie pojazdów zaopatrzonych w kartę parkingową i sposób ich realizacji oraz linie zabudowy i gabaryty obiektów – szerokość w liniach rozgraniczających, zgodnie z rysunkiem planu,
- 7) granice i sposoby zagospodarowania terenów podlegających ochronie, ustalonych na podstawie odrębnych przepisów – nie występuje potrzeba określania,
- 8) szczegółowe zasady i warunki scalania i podziału nieruchomości – nie występuje potrzeba określania,
- 9) szczególne warunki zagospodarowania terenów oraz ograniczenia w ich użytkowaniu, w tym zakaz zabudowy – nie występuje potrzeba określania,
- 10) zasady modernizacji, rozbudowy i budowy systemów komunikacji i infrastruktury technicznej – przebudowa i budowa nowych systemów infrastruktury technicznej – zgodnie z przepisami odrębnymi,
- 11) sposób i termin tymczasowego zagospodarowania, urządzania i użytkowania terenów – nie występuje potrzeba określania,
- 12) stawki procentowe, na podstawie których ustala się opłatę, o których mowa w art. 36 ust. 4 ustawy – w wysokości 15%.


Rozdział 4. Przepisy końcowe

§ 6. Wykonanie niniejszej uchwały powierza się Burmistrzowi Czerska.

§ 7. Uchwała wchodzi w życie po upływie 14 dni od dnia jej ogłoszenia w Dzienniku Urzędowym Województwa Pomorskiego.

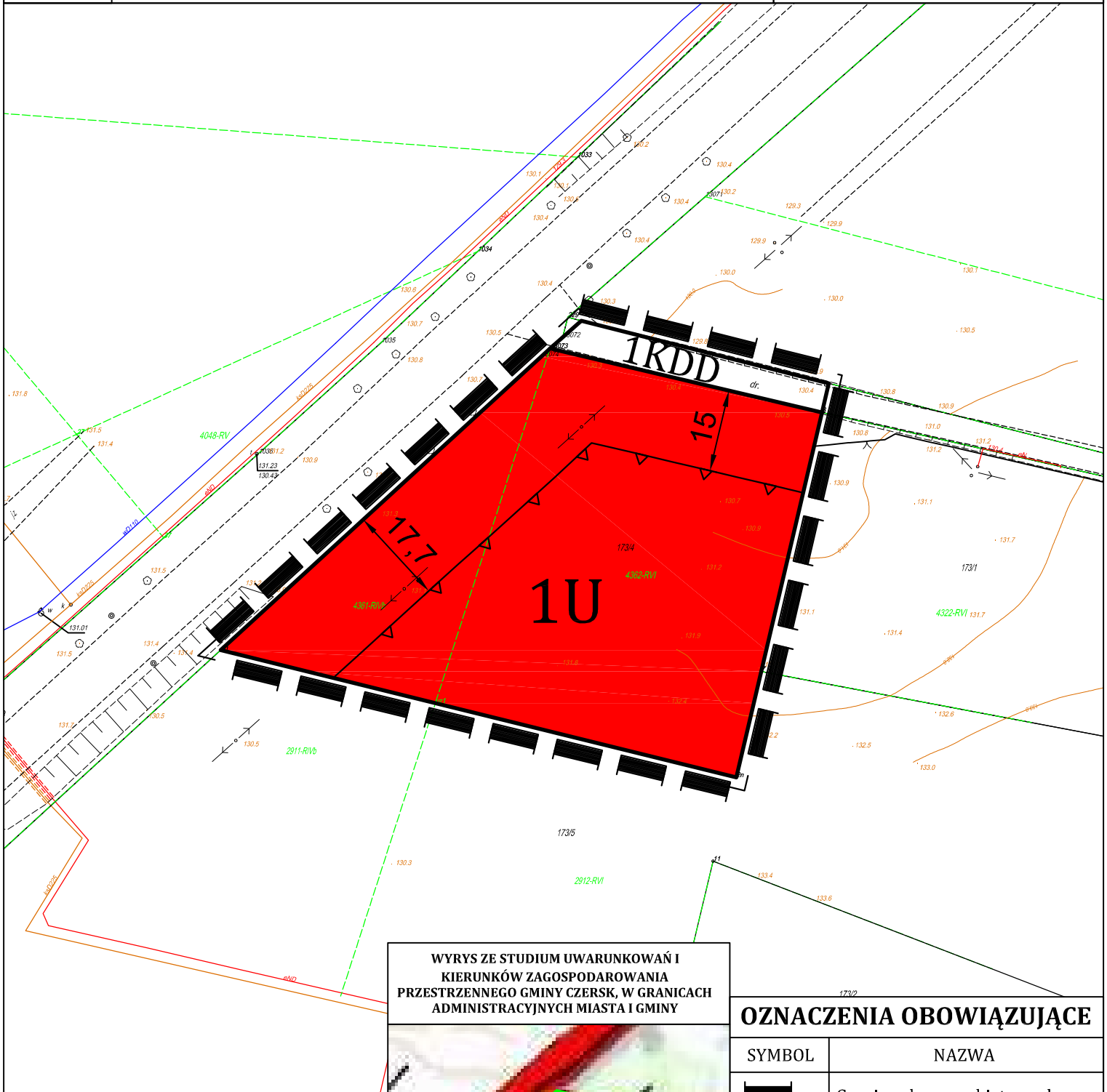
Przewodniczący Rady

Grzegorz Kobierowski



MIEJSCOWY PLAN ZAGOSPODAROWANIA
PRZESTRZENNEGO CZĘŚCI GMINY CZERSK W OBRĘBIE
GEODEZYJNYM BĘDŹMIEROWICE

Załącznik nr 1
do Uchwały Nr..... Poz. 3764.....
Rady Miejskiej w Czersku
z dnia.....



WYRYS ZE STUDIUM UWARUNKOWAŃ I
KIERUNKÓW ZAGOSPODAROWANIA
PRZESTRZENNEGO GMINY CZERSK, W GRANICACH
ADMINISTRACYJNYCH MIASTA I GMINY



Objaśnienie oznaczeń i symboli

PLANOWANIE PRZESTRZENNE

- obszary warunkowego rozmieszczenia urządzeń służących do wytwarzania energii - z odnawialnych źródeł energii o mocy przekraczającej 100 kW wraz z ich strefami ochronnymi - ewentualny zamiar sporządzenia miejscowych planów zagospodarowania przestrzennego


ELEMENTY INFRASTRUKTURY KOMUNIKACYJNEJ

- droga krajowa (DK 22)
 - ważniejsze drogi gminne i zakładowe
 - granica opracowania

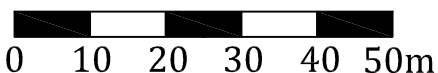
OZNACZENIA OBOWIĄZUJĄCE

SYMBOL	NAZWA
	Granica obszaru objętego planem
	Linia rozgraniczająca tereny o różnym przeznaczeniu lub różnych zasadach zagospodarowania
	Teren zabudowy usługowej
	Teren publicznej drogi dojazdowej
	Nieprzekraczalna linia zabudowy
	Linia wymiarowa

RYСУNEK PLANU
ORGAN SPORZĄDZAJĄCY:
BURMISTRZ CZERSKA



SKALA 1:1000



Załącznik Nr 2 do Uchwały Nr IX/99/15
Rady Miejskiej w Czersku
z dnia 3 września 2015 r.

z dnia 3 września 2015 r.

Rozstrzygnięcie o sposobie rozpatrzenia uwag do projektu miejscowego planu zagospodarowania przestrzennego

Na podstawie art. 20 ust. 1 ustawy z dnia 27 marca 2003 r. o planowaniu i zagospodarowaniu przestrzennym (Dz. U. z 2015 r., poz. 199) Rada Miejska w Czersku rozstrzyga o uwzględnieniu jednej uwagi zamieszczonej w poniższym wykazie.

Projekt miejscowego planu zagospodarowania przestrzennego części gminy Czersk w obrębie geodezyjnym Będźmierowice wraz z prognozą oddziaływania na środowisko został wyłożony do publicznego wglądu w dniach 20.01.2015 r. do 18.02.2015 r. Dyskusja publiczna nad przyjętymi w projekcie planu rozwiązaniami została zorganizowana w dniu 12.02.2015 r., a termin 14 dni od dnia zakończenia okresu wyłożenia planu upłynął dnia 05.03.2015 r. W ustawowym terminie do projektu planu wniesiono jedną uwagę, która została uwzględniona.

Wykaz uwag złożonych podczas wyłożenia miejscowego planu do publicznego wglądu:

Uwaga nr 1:

Treść uwagi: „Zwracam się o wprowadzenie następujących zmian do projektu uchwały ww. planu:

- 1) Zmiana definicji zabudowy usługowej - należy przez to rozumieć budynki wraz z instalacjami i urządzeniami technicznymi związane z działalnością, której celem jest zaspokojenie potrzeb ludności w zakresie handlu, mechaniki, gastronomii, oświaty, zdrowia i opieki społecznej, kultury i rozrywki, wypoczynku, rekreacji i sportu, budynki zamieszkania zbiorowego wraz z pomieszczeniami pomocniczymi takimi jak pomieszczenia socjalne i administracyjne, a także towarzyszące tej zabudowie budynki z pomieszczeniami technicznymi oraz obiekty małej architektury.
- 2) Określenie miejsc przeznaczonych na parkowanie pojazdów zaopatrzonych w kartę parkingową – 1 na 5 miejsc do parkowania.
- 3) Dopuścić sposób realizacji miejsc do parkowania w garażu wolnostojącym lub wbudowanym.”

Rozstrzygnięcie: uwzględniona.

Załącznik Nr 3 do Uchwały Nr IX/99/15
Rady Miejskiej w Czersku
z dnia 3 września 2015 r.

Rozstrzygnięcie o sposobie realizacji, zapisanych w planie inwestycji z zakresu infrastruktury technicznej, które należą do zadań własnych gminy oraz zasadach i finansowania zgodnie z przepisami o finansach publicznych

Na podstawie art. 20 ust 1 ustawy z dnia 27 marca 2003 r. o planowaniu i zagospodarowaniu przestrzennego (Dz. U. z 2015 r. poz. 199) określa się następujący sposób realizacji oraz zasady finansowania inwestycji z zakresu infrastruktury technicznej, które należą do zadań własnych gminy.

§ 1. 1. Inwestycje z zakresu infrastruktury technicznej służące zaspokajaniu zbiorowych potrzeb mieszkańców należą, zgodnie z art. 7 ust 1 ustawy z dnia 8 marca 1990 r. o samorządzie gminnym (Dz. U. z 2013 r. poz. 594, 1318, z 2014 r. poz. 379, 1072) do zadań własnych gminy.

2. Inwestycje z zakresu infrastruktury technicznej zapisane w planie obejmują budowę, rozbudowę i przebudowę sieci infrastruktury technicznej wraz z urządzeniami towarzyszącymi.

§ 2. Opis sposobu realizacji inwestycji wskazanych w § 1:

- 1) realizacja inwestycji przebiegać będzie zgodnie z obowiązującymi przepisami, m.in.: ustawą o gospodarce nieruchomościami, ustawą Prawo Budowlane, ustawą o zamówieniach publicznych, ustawą o samorządzie gminnym, ustawą o gospodarce komunalnej i ustawą Prawo ochrony środowiska,
- 2) inwestycje z zakresu przesyłania i dystrybucji paliw gazowych, energii elektrycznej (w tym stacje transformatorowe) lub ciepła realizowane będą w sposób określony w ustawie z dnia 15 czerwca 2012 r. Prawo Energetyczne (Dz. U. z 2012 r. poz. 1059 z późn. zm.),
- 3) inwestycje z zakresu budowy sieci wodociągowej i kanalizacji realizowane będą na podstawie ustawy z dnia 7 czerwca 2001 r. o zbiorowym zaopatrzeniu w wodę i zbiorowym odprowadzaniu ścieków (Dz. U. z 2006 r. Nr 123, poz. 858 z późn. zm.),
- 4) realizacja pozostałych inwestycji z zakresu infrastruktury technicznej będą przedmiotem umowy zainteresowanych stron zgodnie z przepisami prawa.

§ 3. 1. Finansowanie inwestycji z zakresu infrastruktury technicznej, które należą do zadań własnych gminy, ujętych w niniejszym planie miejscowym, podlega przepisom ustawy z dnia 27 sierpnia 2009 r. o finansach publicznych (Dz. U. z 2013 r., poz. 885 z późn. zm.), oraz ustawy z dnia 13 listopada 2003 r. o dochodach jednostek samorządu terytorialnego (Dz. U. z 2014 r. poz. 1115 z późn. zm.), przy czym:

- 1) przychody i wydatki (w tym nazwę zadań inwestycyjnych i źródło ich finansowania w okresie wieloletnim) ustalane są przez Radę Miejską Czersk i corocznie w uchwale budżetowej oraz uchwale w sprawie wieloletniego planu inwestycyjnego,
- 2) źródłem finansowania inwestycji gminnych są w całości lub w części: Budżet Gminy, źródła zewnętrzne (np.: fundusze strukturalne Unii Europejskiej, dotacje z budżetu państwa, źródła z Funduszu Ochrony Środowiska i Gospodarki Wodnej), porozumienia publiczno-prywatne,
- 3) mogą zostać pobrane zgodnie z ustawą o gospodarce nieruchomościami oraz ustawą o planowaniu i zagospodarowaniu przestrzennym: opłaty adiacenckie, opłaty planistyczne.

2. Termin i koszty budowy, rozbudowy i przebudowy sieci wodociągowej, kanalizacji sanitarnej, sieci i urządzeń do zaopatrzenia w energię elektryczną zostaną określone przez Gminę w budżecie oraz wieloletnim planie inwestycyjnym.