



DZIENNIK URZĘDOWY

WOJEWÓDZTWA POMORSKIEGO

Gdańsk, dnia 21 stycznia 2016 r.

Poz. 236

UCHWAŁA NR XVII/174/2015 RADY MIASTA STAROGARD GDAŃSKI

z dnia 21 grudnia 2015 r.

w sprawie ustalenia przebiegu dróg gminnych.

Na podstawie art. 18 ust. 2 pkt 15 ustawy z dnia 8 marca 1990 r. o samorządzie gminnym (Dz.U. z 2015 r. poz. 1515 ze zm.) oraz art. 7 ust. 3 ustawy z dnia 21 marca 1985 r. o drogach publicznych (Dz.U. z 2015 r. poz. 460 ze zm.) **uchwała się**, co następuje:

§ 1. 1. Do istniejącej w Starogardzie Gdańskim drogi gminnej o nazwie ulica Biskupa Dominika włącza się działkę oznaczoną geodezyjnie nr 110/1 obr. 37, wskazaną w załączniku graficznym nr 1, stanowiącym integralną część niniejszej uchwały.

2. Przebieg drogi gminnej – ulicy Biskupa Dominika, po włączeniu działki określonej w ustępie 1, przedstawia załącznik graficzny nr 2 do uchwały.

3. Do istniejącej w Starogardzie Gdańskim drogi gminnej o nazwie ulica Bohaterów Getta włącza się działki oznaczone geodezyjnie nr 52/33 i 52/37 obr. 21, wskazane na załączniku graficznym nr 3, stanowiącym integralną część niniejszej uchwały.

4. Przebieg drogi gminnej – ulicy Bohaterów Getta, po włączeniu działek określonych w ustępie 3, przedstawia załącznik graficzny nr 4 do uchwały.

5. Do istniejącej w Starogardzie Gdańskim drogi gminnej o nazwie ulica Borówkowa włącza się działkę oznaczoną geodezyjnie nr 114/16 obr. 20 wskazaną na załączniku graficznym nr 5, stanowiącym integralną część niniejszej uchwały.

6. Przebieg drogi gminnej – ulicy Borówkowej, po włączeniu działki określonej w ustępie 5, przedstawia załącznik graficzny nr 6 do uchwały.

7. Do istniejącej w Starogardzie Gdańskim drogi gminnej o nazwie ul. Al. Jana Pawła II włącza się działki oznaczone geodezyjnie nr 531/1 i 531/2 obr. 17 wskazane na załączniku graficznym nr 7, stanowiącym integralną część niniejszej uchwały.

8. Przebieg drogi gminnej - ulicy Al. Jana Pawła II, po włączeniu działek określonych w ustępie 7, przedstawia załącznik graficzny nr 8 do uchwały.

9. Do istniejącej w Starogardzie Gdańskim drogi gminnej o nazwie ulica Kalinowskiego włącza się działki oznaczone geodezyjnie nr 138/8 i 138/12 obr. 37 wskazane na załączniku graficznym nr 9, stanowiącym integralną część niniejszej uchwały.

10. Przebieg drogi gminnej – ulicy Kalinowskiego po włączeniu działek określonych w ustępie 9, przedstawia załącznik graficzny nr 10 do uchwały.

11. Do istniejącej w Starogardzie Gdańskim drogi gminnej o nazwie ulica Kociewska włącza się działki oznaczone geodezyjnie nr 15/7 obr.30, nr 52/35, 53/1, 54/10, 55/35, 55/37, 55/39, 56/13, 57/1, 58/1 i 59/1 obr.21, nr 76/5, 104/11, 87/6, 89/14, 89/16, 104/16 i 105/3 obr.22 wskazane na załączniku graficznym nr 11, stanowiącym integralną część niniejszej uchwały.

12. Przebieg drogi gminnej – ulicy Kociewskiej po włączeniu działek określonych w ustępie 11, przedstawia załącznik graficzny nr 12 do uchwały.

§ 2. Wykonanie uchwały powierza się Prezydentowi Miasta Starogard Gdański.

§ 3. Uchwała wchodzi w życie po upływie 14 dni od ogłoszenia w Dzienniku Urzędowym Województwa Pomorskiego.

Przewodniczący Rady Miasta
Starogard Gdański

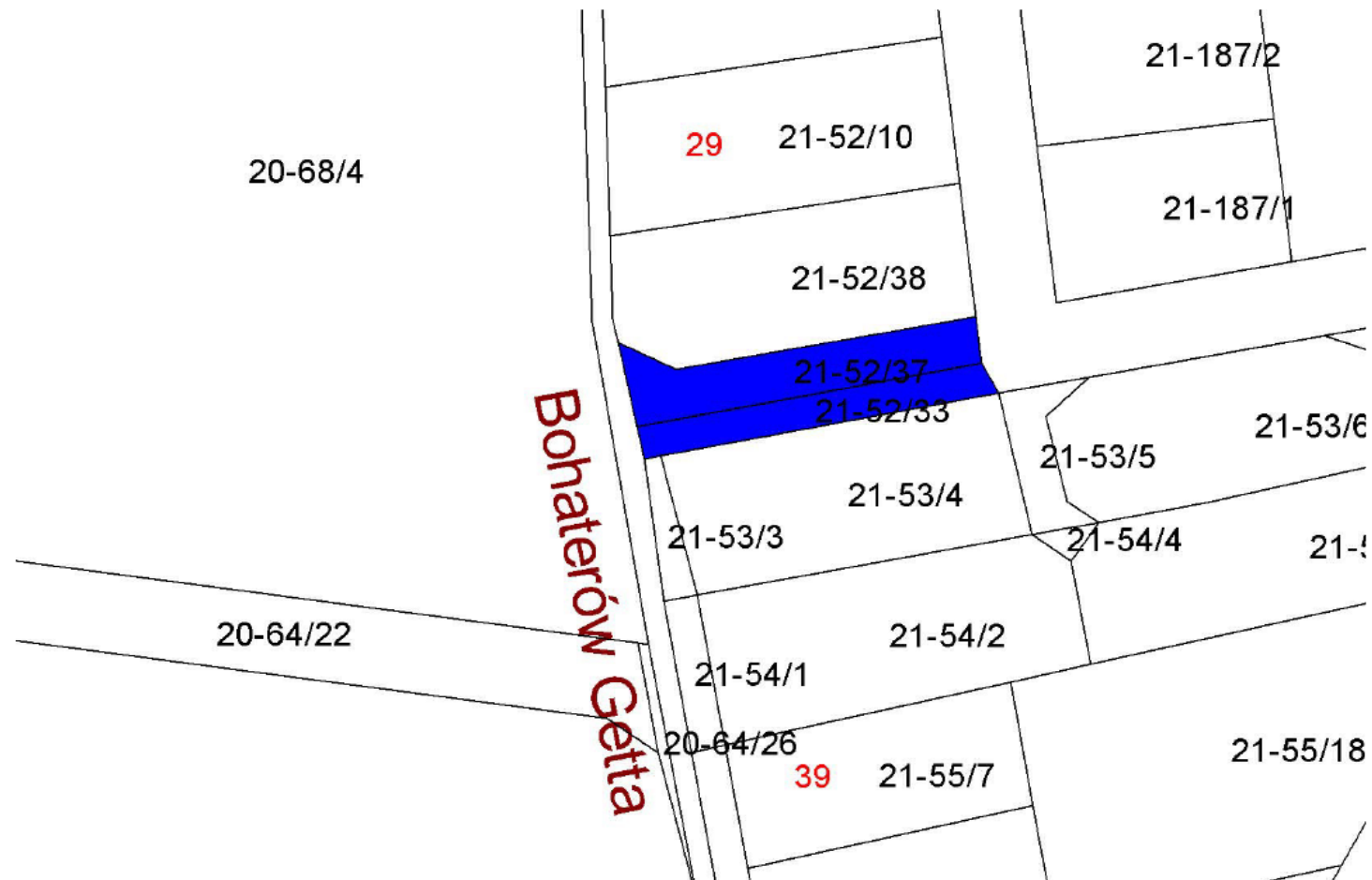
Jarosław Czyżewski

Załącznik nr 1

Załącznik nr 2

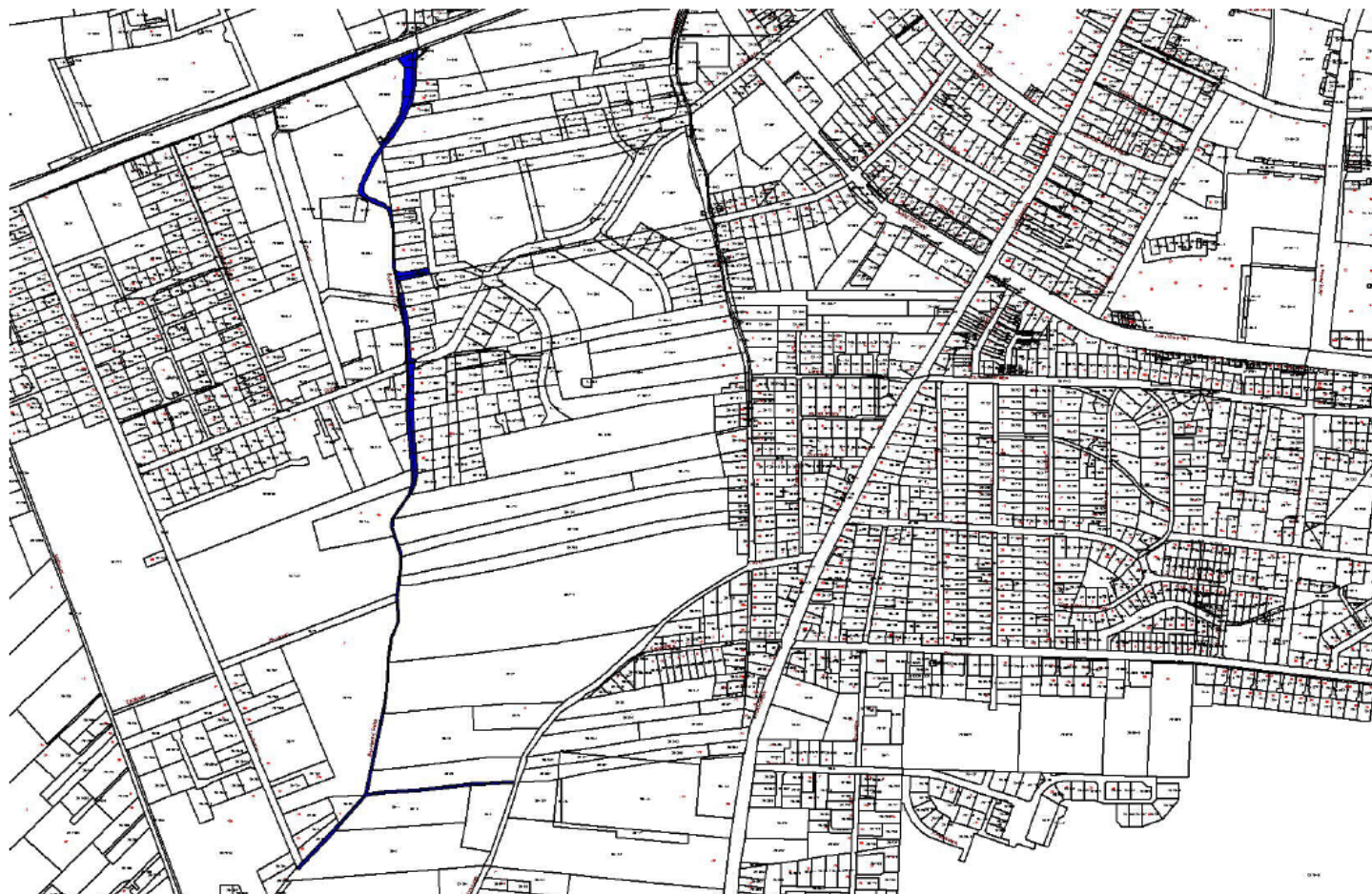
Załącznik nr 3

Załącznik nr 3 do uchwały nr XVII/174/2015
Rady Miasta Starogard Gdański
z dnia 21 grudnia 2015 r.



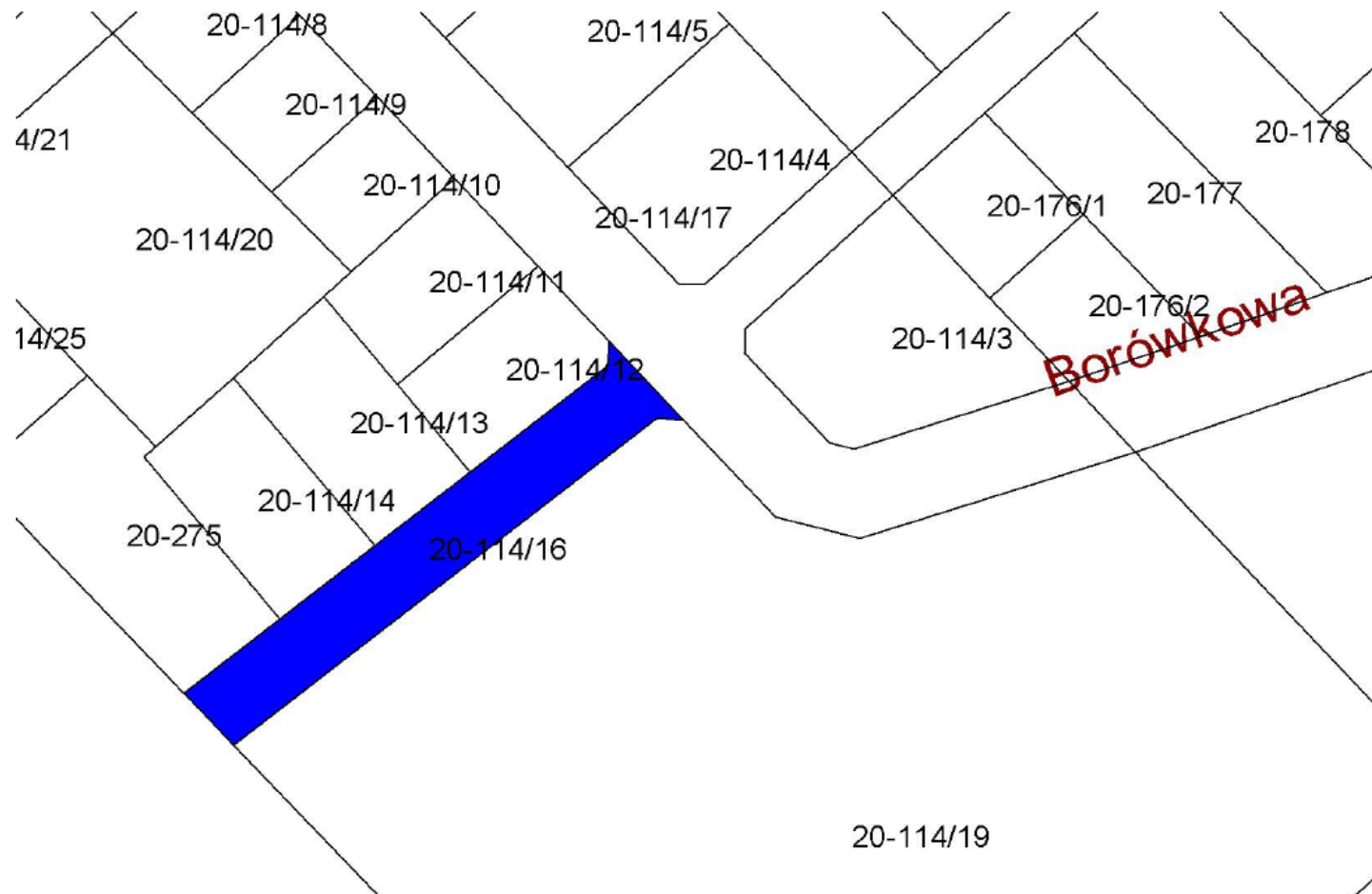
Załącznik nr 4

Załącznik nr 4 do uchwały nr XVII/174/2015
Rady Miasta Starogard Gdański
z dnia 21 grudnia 2015 r.



Załącznik nr 5

Załącznik nr 5 do uchwały nr XVII/174/2015
Rady Miasta Starogard Gdański
z dnia 21 grudnia 2015 r.

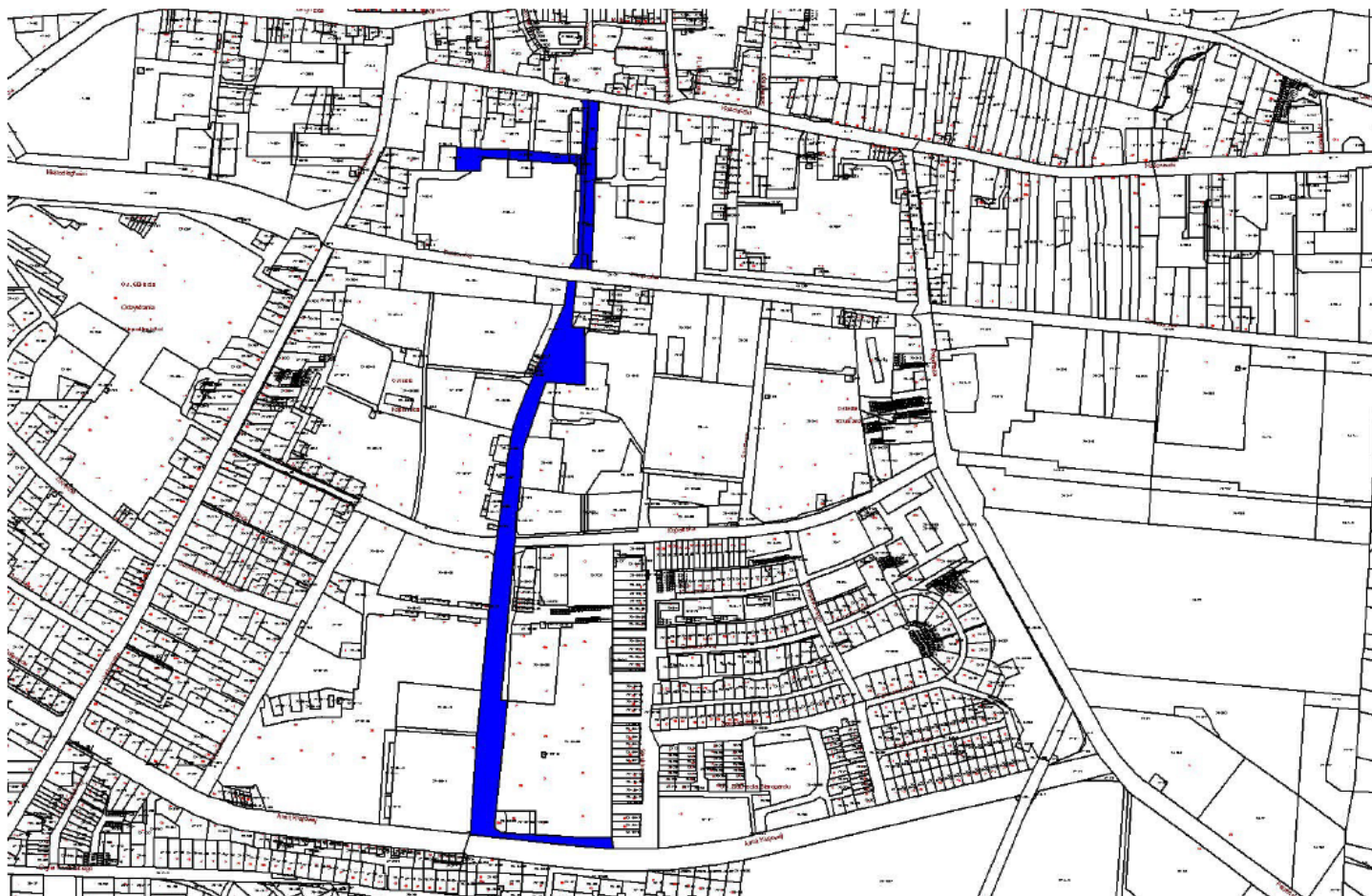


Załącznik nr 6

Załącznik nr 7

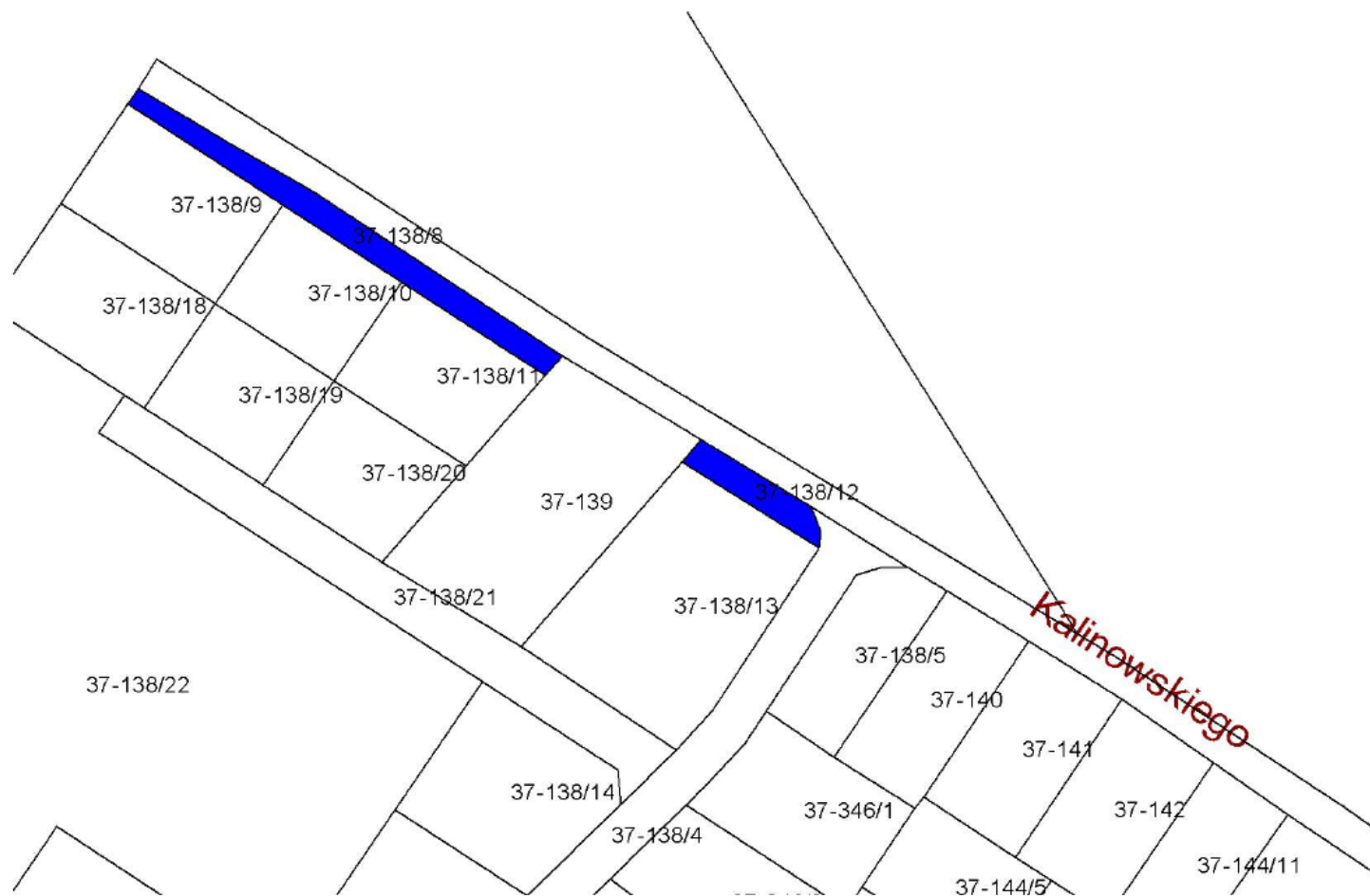
Załącznik nr 8

Załącznik nr 8 do uchwały nr XVII/174/2015
Rady Miasta Starogard Gdański
z dnia 21 grudnia 2015 r.



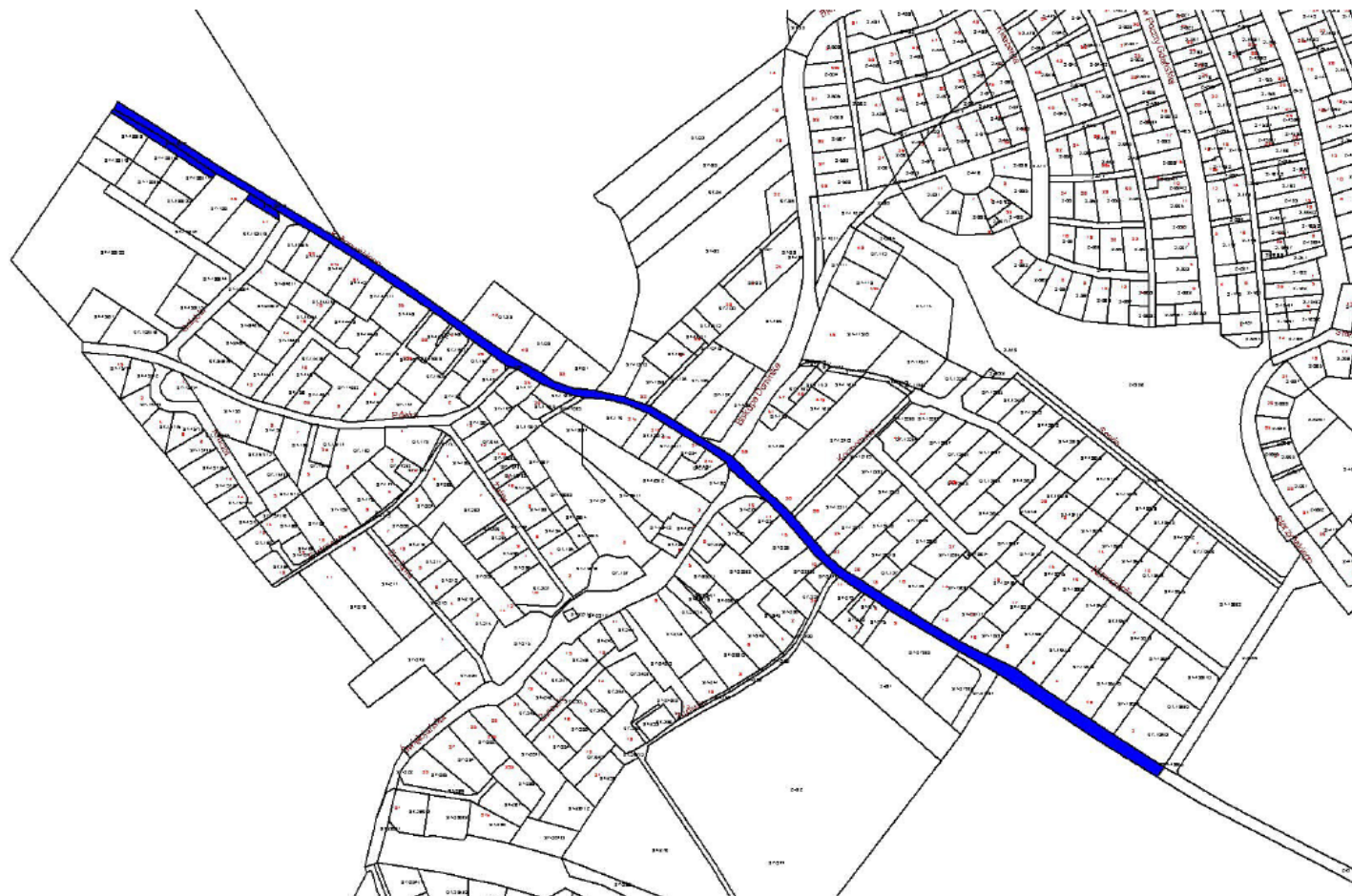
Załącznik nr 9

Załącznik nr 9 do uchwały nr XVII/174/2015
Rady Miasta Starogard Gdański
z dnia 21 grudnia 2015 r.



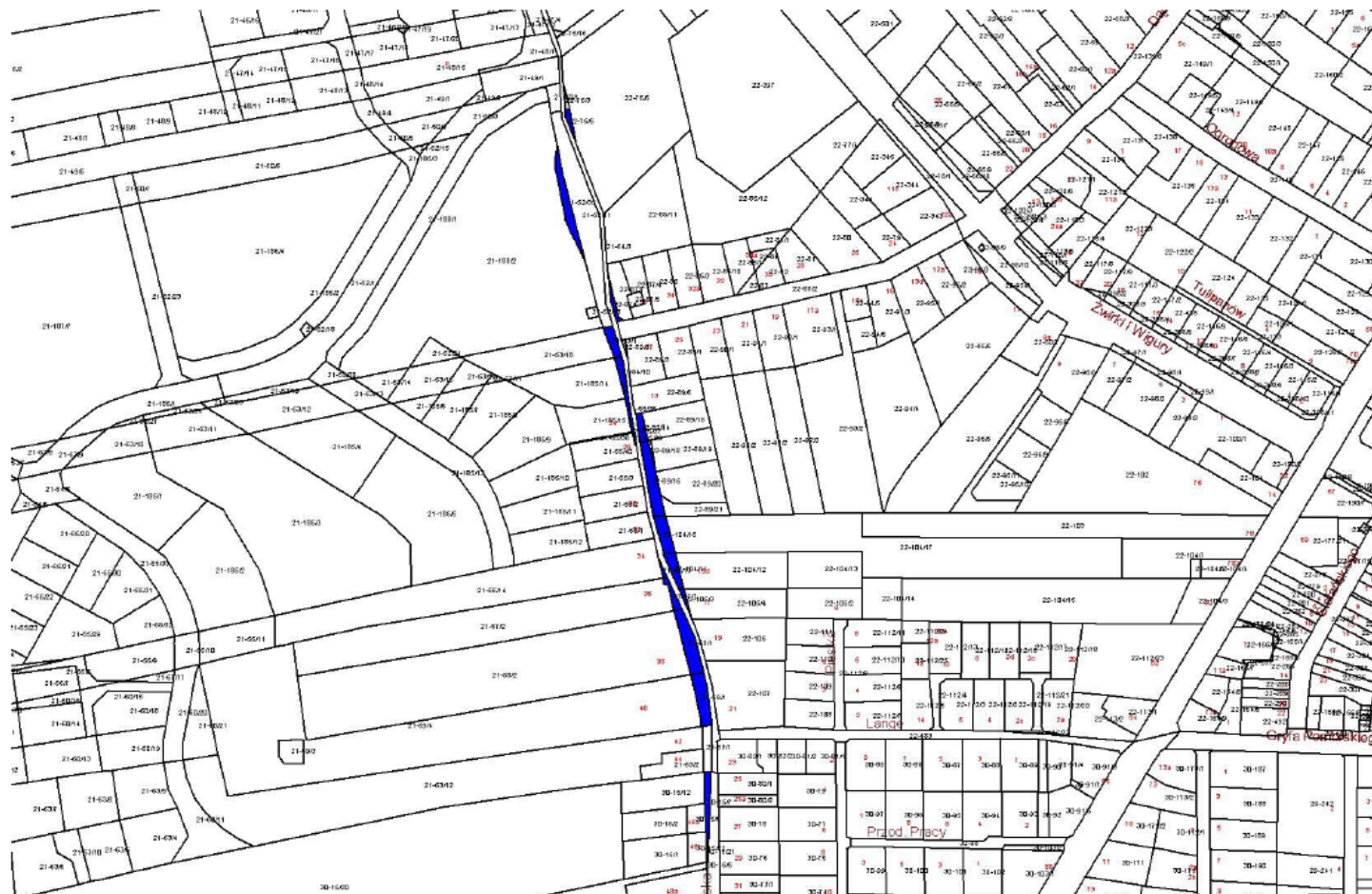
Załącznik nr 10

Załącznik nr 10 do uchwały nr XVII/174/2015
Rady Miasta Starogard Gdański
z dnia 21 grudnia 2015 r.



Załącznik nr 11

Załącznik nr 11 do uchwały nr XVII/174/2015
Rady Miasta Starogard Gdański
z dnia 21 grudnia 2015 r.



Załącznik nr 12

Załącznik nr 12 do uchwały nr XVII/174/2015
Rady Miasta Starogard Gdański
z dnia 21 grudnia 2015 r.

