



DZIENNIK URZĘDOWY

WOJEWÓDZTWA POMORSKIEGO

Gdańsk, dnia 4 sierpnia 2016 r.

Poz. 2826

UCHWAŁA NR XVIII/114/16 RADY GMINY RYJEWO

z dnia 29 czerwca 2016 r.

w sprawie uchwalenia „Planu Zrównoważonego Rozwoju Publicznego Transportu Zbiorowego dla Gminy Ryjewo na lata 2016-2026”.

Na podstawie art. 18 ust. 1 w związku z art. 6 ust. 1 i art. 7 ust. 1 pkt. 4) ustawy z dnia 8 marca 1990 r. o samorządzie gminnym (jednolity tekst: Dz. U. z 2016 r. poz. 446) oraz art. 9 ust. 1 pkt. 1 lit. a i b i ust. 3 i art. 12 ustawy z dnia 16 grudnia 2010 r. o publicznym transporcie zbiorowym (jednolity tekst: Dz. U. z 2015r. poz. 1440 z późn. zm.) Rada Gminy Ryjewo uchwała co następuje:

§ 1. Uchwała się „Plan zrównoważonego rozwoju publicznego transportu zbiorowego dla Gminy Ryjewo na lata 2016-2026” zwany dalej planem transportowym, który stanowi załącznik do niniejszej uchwały.

§ 2. Wykonanie uchwały powierza się Wójtowi Gminy Ryjewo.

§ 3. Uchwała wchodzi w życie po upływie 14 dni od dnia ogłoszenia w Dzienniku Urzędowym Województwa Pomorskiego.

Przewodniczący Rady Gminy

Kazimierz Zima

Załącznik do Uchwały Nr XVIII/114/16
z dnia 29 czerwca 2016 r.



**PLAN
ZRÓWNOWAŻONEGO ROZWOJU
PUBLICZNEGO TRANSPORTU
ZBIOROWEGO
DLA GMINY RYJEWO
NA LATA 2016 - 2026**

Ryjewo 26.02.2016

Plan Zrównoważonego Rozwoju Publicznego Transportu Zbiorowego dla Gminy Ryjewo na lata 2016 - 2026

1	Wstęp.....	4
1.1	Streszczenie dokumentu.....	4
1.2	Czym jest Plan Transportowy.....	5
1.2.1	Organizowanie publicznego transportu zbiorowego.....	5
1.2.2	Koncepcja zrównoważonego rozwoju.....	7
1.2.3	Plan Transportowy jako element procesu zarządzania.....	8
1.3	Metodologia tworzenia Planu Zrównoważonego Rozwoju.....	9
1.3.1	Podstawy prawne.....	9
1.3.2	Struktura Planu Transportowego.....	12
1.3.3	Okres planowania i ewaluacja Planu.....	13
1.4	Cel opracowania Planu Transportowego.....	13
1.5	Wizja transportu publicznego.....	14
1.6	Dokumenty źródłowe.....	15
1.6.1	Prawodawstwo Unii Europejskiej.....	15
1.6.2	Ustawy i rozporządzenia na szczeblu krajowym.....	16
1.6.3	Dokumenty Województwa Pomorskiego.....	17
1.6.4	Inne plany, strategie i opracowania.....	17
1.7	Definicje i określenia.....	19
1.8	Harmonizacja Planu Transportowego w odniesieniu do dokumentów strategicznych i planów w zakresie organizowania transportu publicznego wyższego szczebla.....	21
1.8.1	Strategia mobilności w Unii Europejskiej i w Polsce.....	21
1.8.2	Plany i strategie regionalne.....	29
1.8.3	Plany zrównoważonego rozwoju transportu publicznego wyższego szczebla.....	35
1.9	Ocena oddziaływania na środowisko.....	40
1.10	Konsultacje społeczne.....	41
2	Determinanty rozwoju sieci publicznego transportu zbiorowego.....	45
2.1	Przesłanki formalne i merytoryczne.....	45
2.1.1	Mobilność we współczesnym społeczeństwie.....	45
2.2	Charakterystyka obszaru objętego Planem Zrównoważonego Rozwoju Publicznego Transportu Zbiorowego.....	47
2.2.1	Informacje ogólne - zagospodarowanie przestrzenne.....	47
2.2.2	Demografia.....	50
2.2.3	Czynniki społeczne.....	55
2.2.4	Ochrona środowiska.....	59
2.3	Układ drogowy, dostęp do infrastruktury transportowej.....	66
3	Sieć komunikacyjna na obszarze objętym planem.....	69
3.1	Charakterystyka istniejącej sieci.....	69
3.1.1	Transport kolejowy.....	69
3.1.2	Transport drogowy.....	70
3.1.3	Inne formy komunikacji.....	71
3.2	Charakterystyka planowanej sieci.....	72
3.2.1	Cele i środki polityki transportowej Gminy.....	75

Plan Zrównoważonego Rozwoju Publicznego Transportu Zbiorowego dla Gminy Ryjewo na lata 2016 - 2026

3.2.2	Sieć komunikacyjna, na której planowane jest wykonywanie przewozów użyteczności publicznej	76
4	Ocena i prognoza potrzeb przewozowych	77
4.1.1	Struktura podróży	78
4.1.2	Motywacje podróży	79
4.2	Prognoza popytu	81
4.3	Prognoza podaży	83
5	Finansowanie usług przewozowych	84
5.1	Źródła i formy finansowania usług	84
5.2	Odpłatność usług i refundacja uprawnień do przejazdów ulgowych	85
6	Preferencje dotyczące wyboru rodzaju środków transportu	86
6.1	Obecny podział zadań przewozowych	86
6.2	Preferencje wynikające ze strategii zrównoważonego rozwoju	87
6.3	Preferencje wynikające z rankingu postulatów przewozowych	88
6.4	Preferencje dotyczące wyboru rodzaju środków transportu wynikające z potrzeb osób niepełnosprawnych, starszych oraz podróżujących z małymi dziećmi	89
7	Zasady organizacji rynku przewozów	89
7.1	Zadania Organizatora	90
7.2	Kontraktowanie usług, tryb wyboru Operatora publicznego transportu zbiorowego	92
8	Pożądany standard usług przewozowych w przewozach o charakterze użyteczności publicznej	95
8.1	Obecny standard usług.	95
8.2	Pożądany standard usług, planowana oferta	95
8.2.1	Planowane kierunki kształtowania oferty przewozowej	96
8.2.2	Aspekt ochrony środowiska	96
8.2.3	Uwzględnienie w standardzie usług dostępu do infrastruktury przystankowej	97
8.2.4	Planowane działania w zakresie dostępu dla osób niepełnosprawnych i o ograniczonej zdolności ruchowej	97
8.2.5	Polityka kształtowania systemu taryfowego	98
8.2.6	Strategia w zakresie obowiązujących uprawnień do ulgowych przejazdów	99
8.2.7	Przewidywane działania dotyczące tworzenia węzłów przesiadkowych i koordynacji połączeń	99
8.2.8	Planowane kierunki działań w zakresie informacji pasażerskiej	99
9	Organizacja systemu informacji pasażerskiej	100
9.1	System informacji statycznej	100
9.2	System informacji w mediach elektronicznych	101
9.3	Innowacje	101
10	Weryfikacja i aktualizacja Planu	102
11	Spisy	103
11.1	Spis rysunków	103
11.2	Spis tabel	104
12	Część graficzna Planu Zrównoważonego Rozwoju Publicznego Transportu Zbiorowego	105

Plan Zrównoważonego Rozwoju Publicznego Transportu Zbiorowego dla Gminy Ryjewo na lata 2016 - 2026

1 Wstęp

Ustawa z dnia 16 grudnia 2010 r. o publicznym transporcie zbiorowym (Dz. U. 2011 Nr 5, poz. 13 z późn. zm.)¹ wprowadziła zasadniczą zmianę dotychczasowego sposobu funkcjonowania i organizowania przewozów transportem publicznym, poprzez wskazanie organizatorów, jednostki samorządu terytorialnego, właściwe ze względu na obszar działania lub zasięg przewozów i zobligowanie ich do podjęcia, w wielu przypadkach nowych dla nich zadań w sferze usług publicznych zbiorowej komunikacji pasażerskiej, w sposób planowy, zharmonizowany przestrzennie i zgodny z zasadami zrównoważonego rozwoju. Racjonalizm ekonomiczny wprowadzonych zmian polega przede wszystkim na wprowadzeniu zasad regulowanej konkurencji w sposób zapewniający przejrzystość i efektywność usług publicznych oraz zapewnienie odpowiednich warunków ich funkcjonowania.

1.1 Streszczenie dokumentu

Wprowadzające rozdziały Planu Transportowego, powstałego na zlecenie Gminy Ryjewo, definiują jego rolę, podstawy formalne opracowania, funkcje które spełnia oraz przytaczają definicje stosowanej w dalszej części terminologii, określone w Ustawie o publicznym transporcie zbiorowym i innych powiązanych dokumentach. Przedstawione są także podstawowe materiały źródłowe wykorzystywane w opracowaniu przedmiotowego Planu.

Właściwy Plan Transportowy pod względem merytorycznym można podzielić na dwie części:

- diagnostyczną, w której prezentowana jest charakterystyka obszaru objętego Planem, uwarunkowania wynikające z nadrzędnych planów i strategii, związane z lokalizacją geograficzną i w przestrzeni komunikacyjnej oraz z istniejącą infrastrukturą transportową. Analizowane są kwestie demograficzne, społeczno-gospodarcze, sieć komunikacyjna, oddziaływanie na środowisko naturalne oraz przeprowadzana jest ocena potrzeb i preferencji przewozowych.
- planistyczną, gdzie projektowane są mechanizmy finansowania rozwoju transportu, planowana jest oferta przewozowa, definiowany jest pożądaný standard usług przewozowych, zasady organizacji rynku przewozów, systemu informacji pasażerskiej oraz kierunki rozwoju publicznego transportu zbiorowego i sposoby monitorowania tego rozwoju.

Ostatnim, obligatoryjnym elementem opracowania jest graficzna prezentacja zaplanowanej sieci komunikacyjnej dla obszaru objętego „Planem Zrównoważonego Rozwoju Publicznego Transportu Zbiorowego dla Gminy Ryjewo na lata 2016 - 2026” zwanego dalej Planem Transportowym.

¹ Ustawa o publicznym transporcie zbiorowym z dnia 16.10.2010, Dz. U. 2011 Nr 5, poz. 13 z późn. zm.,

Plan Zrównoważonego Rozwoju Publicznego Transportu Zbiorowego dla Gminy Ryjewo na lata 2016 - 2026

1.2 Czym jest Plan Transportowy

Plan Transportowy, a w pełnej formie „Plan Zrównoważonego Rozwoju Publicznego Transportu Zbiorowego” jest aktem prawa miejscowego, który może zostać uchwalany, dla obszaru swojej właściwości, przez jednostkę samorządu terytorialnego.

Pojęcie planu zrównoważonego rozwoju publicznego transportu zbiorowego, wprowadzone zostało do przestrzeni polskiego systemu prawnego Ustawą z dnia 16 grudnia 2010 r. o publicznym transporcie zbiorowym (Dz. U. 2011 Nr 5, poz. 13 z późn. zm.)^[2]. Jego formalny kształt określiło Rozporządzenie Ministra Infrastruktury w sprawie zakresu planu zrównoważonego rozwoju publicznego transportu zbiorowego z dnia 25 maja 2011 opublikowane w Dz. U. 2011 Nr 117 poz. 684.^[3]

Przedmiotowy plan, określany także dalej jako Plan Transportowy, jest elementem procesu organizowania publicznego transportu zbiorowego przez jednostkę samorządu terytorialnego na obszarze jej właściwości. Z jednej strony Plan odnosi się do aspektu prognozowania, organizowania i zarządzania publicznym transportem zbiorowym jednocześnie mając na celu zapewnienie jego zrównoważonego rozwoju.

1.2.1 Organizowanie publicznego transportu zbiorowego

W polskiej doktrynie państwowej, unormowanej nadrzędnym aktem jakim jest Konstytucja Rzeczypospolitej Polskiej, z dnia 17. października 1997, opublikowana w Dz.U. 1997; nr 78; poz. 487 w artykule 15 ust 1, wprowadzona została fundamentalna zasada ustrojowa, że „ustrój terytorialny Rzeczypospolitej Polskiej zapewnia decentralizację władzy publicznej”.

W wyniku przeprowadzonych w latach 1990-1998 reform decentralizacyjnych ukonstytuował się w obecnej formie samorząd terytorialny, z jego misją – zaspokajania potrzeb wspólnoty.

Jednostki samorządu terytorialnego jako podmioty, na które delegowano uprawnienia w sferze realizacji zadań publicznych, odpowiadają za świadczenie usług publicznych w zakresie zdefiniowanym przez ustawy kompetencyjne. Na poziomie gminy, w Ustawie o samorządzie gminnym z dnia 8 marca 1990 r. Dz. U. 1990 Nr 16 poz. 95 ^[4] powyższe zadanie ujęte zostało w treści art. 7 ust 1: „zaspokajanie zbiorowych potrzeb wspólnoty należy do zadań własnych gminy”, które w szczególności obejmują zagadnienia organizowania lokalnego transportu zbiorowego (art. 7 ust 1 pkt 4).

Analogiczne prerogatywy zawierają też ustawy: o samorządzie powiatowym z 5 czerwca 1998 r. Dz. U. 1998 Nr 91 poz. 578 ^[5]; Art. 4. 1. Powiat wykonuje określone ustawami zadania publiczne o charakterze ponadgminnym w zakresie (pkt 6) transportu zbiorowego i dróg publicznych; oraz Ustawa o samorządzie województwa z dnia 5 czerwca 1998 r. Dz. U. 1998 Nr 91 poz. 576 ^[6]; Art. 14. 1. Samorząd województwa wykonuje zadania o charakterze wojewódzkim określone ustawami, w szczególności w zakresie (pkt. 10) transportu zbiorowego i dróg publicznych.

² Ustawa o publicznym transporcie zbiorowym z dnia 16.10.2010, Dz. U. 2011 Nr 5, poz. 13 z późn. zm.,

³ Rozporządzenie Ministra Infrastruktury w sprawie zakresu planu zrównoważonego rozwoju publicznego transportu zbiorowego z dnia 25.05.2011, Dz. U. 2011 Nr 117 poz. 684

⁴ Ustawa o samorządzie gminnym z dnia 8 marca 1990 r. Dz. U. 1990 Nr 16 poz. 95

⁵ Ustawa o samorządzie powiatowym z 5 czerwca 1998 r. Dz. U. 1998 Nr 91 poz. 578

⁶ Ustawa o samorządzie województwa z dnia 5 czerwca 1998 r. Dz. U. 1998 Nr 91 poz. 576

Plan Zrównoważonego Rozwoju Publicznego Transportu Zbiorowego dla Gminy Ryjewo na lata 2016 - 2026

Organizatorem publicznego transportu zbiorowego, właściwym ze względu na obszar działania lub zasięg przewozów, jest:

- gmina:
 - na linii komunikacyjnej albo sieci komunikacyjnej w gminnych przewozach pasażerskich,
 - której powierzono zadanie organizacji publicznego transportu zbiorowego na mocy porozumienia między gminami – na linii komunikacyjnej albo sieci komunikacyjnej w gminnych przewozach pasażerskich, na obszarze gmin, które zawarły porozumienie;
- związek międzygminny – na linii komunikacyjnej albo sieci komunikacyjnej w gminnych przewozach pasażerskich, na obszarze gmin tworzących związek międzygminny;
- powiat:
 - na linii komunikacyjnej albo sieci komunikacyjnej w powiatowych przewozach pasażerskich,
 - któremu powierzono zadanie organizacji publicznego transportu zbiorowego na mocy porozumienia między powiatami – na linii komunikacyjnej albo sieci komunikacyjnej w powiatowych przewozach pasażerskich, na obszarze powiatów, które zawarły porozumienie;
- związek powiatów – na linii komunikacyjnej albo sieci komunikacyjnej w powiatowych przewozach pasażerskich, na obszarze powiatów tworzących związek powiatów;
- związek powiatowo-gminny na linii komunikacyjnej albo sieci komunikacyjnej w powiatowo-gminnych przewozach pasażerskich na obszarze gmin lub powiatów tworzących związek powiatowo-gminny; [⁷] /*
- związek metropolitalny – na linii komunikacyjnej albo sieci komunikacyjnej w metropolitalnych przewozach pasażerskich [⁸] /*
- województwo:
 - na linii komunikacyjnej albo sieci komunikacyjnej w wojewódzkich przewozach pasażerskich oraz w transporcie morskim,
 - właściwe ze względu na najdłuższy odcinek planowanego przebiegu linii komunikacyjnej, w uzgodnieniu z województwami właściwymi ze względu na przebieg tej linii komunikacyjnej albo sieci komunikacyjnej – na linii komunikacyjnej albo sieci komunikacyjnej w międzywojewódzkich przewozach pasażerskich,
 - któremu powierzono zadanie organizacji publicznego transportu zbiorowego na mocy porozumienia między województwami właściwymi ze względu na planowany przebieg linii komunikacyjnej albo sieci komunikacyjnej – na linii komunikacyjnej albo sieci komunikacyjnej w wojewódzkich przewozach pasażerskich, na obszarze województw, które zawarły porozumienie;
- minister właściwy do spraw transportu – na linii komunikacyjnej albo sieci komunikacyjnej w międzywojewódzkich i międzynarodowych przewozach pasażerskich w transporcie kolejowym.

* wprowadzone przywołanymi poniżej ustawami zmiany obowiązują od 01.01.2016 roku.

⁷ Ustawa o zmianie ustawy o samorządzie gminnym oraz niektórych innych ustaw z dnia 25 czerwca 2015 r. Dz. U. z 2015 r. poz. 1045

⁸ Ustawa o związkach metropolitalnych z dnia 9 października 2015 r.

Plan Zrównoważonego Rozwoju Publicznego Transportu Zbiorowego dla Gminy Ryjewo na lata 2016 - 2026

1.2.2 Koncepcja zrównoważonego rozwoju

Drugim, z celi, które realizować powinien Plan Transportowy jest zapewnienie zrównoważonego rozwoju dla publicznego transportu zbiorowego.

Geneza planów i polityk, zrównoważonego rozwoju sięga lat 80 ubiegłego wieku, a jednym z najbardziej znanych dokumentów był raport z 1987 roku przygotowany przez Światową Komisję ds. Ochrony Środowiska i Rozwoju, określany również mianem raportu Brundtland [9].

Zasada zrównoważonego rozwoju znalazła swe odzwierciedlenie w art. 5 Konstytucji R.P. w treści zapisu iż „Rzeczpospolita Polska strzeże niepodległości i nienaruszalności swojego terytorium, zapewnia wolności i prawa człowieka i obywatela oraz bezpieczeństwo obywateli, strzeże dziedzictwa narodowego oraz zapewnia ochronę środowiska, kierując się zasadą zrównoważonego rozwoju”.

Precyzyjniejszą definicję zasady zrównoważonego rozwoju wprowadziła Ustawa z dnia 27 kwietnia 2001 r. Prawo ochrony środowiska, Dz. U. 2001 Nr 62 poz. 627^[10], gdzie w art. 3 pkt 50 umieszczono zapis [mówiąc] o „zrównoważonym rozwoju – rozumie się przez to taki rozwój społeczno-gospodarczy, w którym następuje proces integrowania działań politycznych, gospodarczych i społecznych, z zachowaniem równowagi przyrodniczej oraz trwałości podstawowych procesów przyrodniczych, w celu zagwarantowania możliwości zaspokajania podstawowych potrzeb poszczególnych społeczności lub obywateli zarówno współczesnego pokolenia, jak i przyszłych pokoleń.”

W kontekście organizacji i zarządzania systemami transportu rozwinięcie definicji zrównoważenia oprócz można na formule przyjętej przez Europejską Konferencję Ministrów Transportu OECD z 2004 r. ^[11] System zrównoważonego transportu jest to system, który:

- umożliwia spełnienie podstawowej potrzeby dostępu do systemu transportowego przez jednostki i społeczeństwa w sposób bezpieczny i spójny z potrzebami zdrowia ludzkiego i ekosystemów oraz odpowiada wymogom wartości kapitałowych w obrębie danego pokolenia i w skali międzypokoleniowej,
- jest przystępny cenowo, skutecznie funkcjonuje, oferuje wybór środków transportu oraz wspiera prężnie rozwijającą się gospodarkę,
- ogranicza emisje i odpady z uwzględnieniem możliwości planety do ich absorpcji, minimalizuje zużycie zasobów nieodnawialnych, ogranicza konsumpcję zasobów odnawialnych do poziomu zrównoważenia, przetwarza i wtórnie wykorzystuje ich komponenty oraz minimalizuje wykorzystanie gruntów, a także ogranicza natężenie hałasu. ^[12]

Postulat zrównoważonego rozwoju dla systemów publicznego transportu zbiorowego oznacza więc działania zapewniające zachowanie równowagi pomiędzy aspektami społecznymi i gospodarczymi a wymaganiami ochrony środowiska naturalnego. Rozwijając powyższą myśl, transport zgodny z zasadą zrównoważonego rozwoju wiąże się ze spełnieniem trzech postulatów:

- nie może zagrażać długoterminowej równowadze ekologicznej;
- zaspokaja podstawowe potrzeby związane z mobilnością, takie jak dojazd do pracy oraz dostęp do usług prywatnych i publicznych;
- spełnia zasadę równości między- i wewnątrzpokoleniowej, która nie oznacza równości wyników a jedynie równy dostęp do określonego minimalnego poziomu mobilności.

⁹ Report of the World Commission on Environment and Development: Our Common Future

¹⁰ ustawa Prawo ochrony środowiska z dnia 27 kwietnia 2001 r. Dz. U. 2001 Nr 62 poz. 627

¹¹ ECMT (2004), *Assessment and Decision Making for Sustainable Transport*, OECD Publishing, Paris. www.oecd.org

¹² Zrównoważony transport na poziomie regionalnym jako przedmiot pomiaru wskaźnikowego, Barosz Bartniczak, Zeszyty naukowe Uniwersytetu Ekonomicznego w Katowicach, Katowice 2013 str. 12

Plan Zrównoważonego Rozwoju Publicznego Transportu Zbiorowego dla Gminy Ryjewo na lata 2016 - 2026

Warunki te najlepiej zapewnia transport zbiorowy, który nie tylko bardziej odpowiada na wyzwania sfery środowiskowej i społecznej zrównoważonego rozwoju, ale także może być bardziej zrównoważony ekonomicznie niż transport indywidualny ^[13]

Zrównoważony transport musi odzwierciedlać w równomiernym stopniu zróżnicowane cele gospodarcze, społeczne i środowiskowe, musi się charakteryzować następującymi cechami:

- jego funkcjonowanie musi się przyczyniać do poprawy stanu zdrowia społeczeństwa i podnoszenia poziomu życia;
- musi być preferowana komunikacja zbiorowa;
- muszą być uwzględniane potrzeby pieszych uczestników ruchu, a także rowerzystów;
- na etapie tworzenia strategii, planów, polityki transportowej ważną rolę powinny odgrywać lokalne społeczności;
- ceny energii w transporcie muszą uwzględniać wszystkie koszty (w tym koszty zewnętrzne), co będzie powodować racjonalne decyzje inwestycyjne;
- planując przebieg sieci transportowych należy uwzględniać występowanie obszarów przyrodniczo cennych. ^[14]

Ustawa o publicznym transporcie zbiorowym także, w zbiorze definicji, określa zrównoważony rozwój publicznego transportu zbiorowego, jako proces rozwoju transportu uwzględniający oczekiwania społeczne dotyczące zapewnienia powszechnej dostępności do usług publicznego transportu zbiorowego, zmierzający do wykorzystywania różnych środków transportu, a także promujący przyjazne dla środowiska i wyposażone w nowoczesne rozwiązania techniczne środki transportu.

1.2.3 Plan Transportowy jako element procesu zarządzania

W treści ustawy z o publicznym transporcie zbiorowym dnia 16 grudnia 2010 r. (Dz. U. 2011 Nr 5, poz. 13 z ze zm. ustawodawca powierza w art. 8. Organizatorowi do wykonania następujące zadania:

- planowanie rozwoju transportu;
- organizowanie publicznego transportu zbiorowego;
- zarządzanie publicznym transportem zbiorowym.

Dostrzegając ponadto dyspozycje wynikające z treści art. 43.1 mówiące o ocenie i kontroli podejmowanych działań, w szczególności w pkt 5:

- „analizie realizacji zaspokajania potrzeb przewozowych wynikających z wykonywania przewozów na podstawie umowy o świadczenie usług w zakresie publicznego transportu zbiorowego”

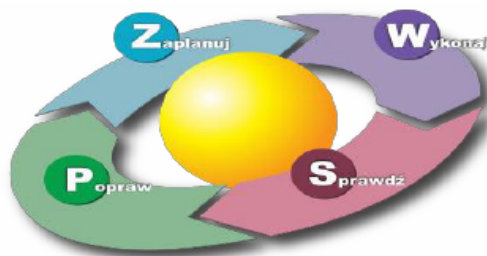
uwidacznia się wpisane w treść ustawy założenie, iż definiuje ona klasyczny cykl Deminga P-D-C-A znany z teorii jakości i zarządzania, a nawiązujący do filozofii Kaizen, ustawicznego polepszania, poprawiania procesu zarządzania i produkcji na wszystkich jego szczeblach.

¹³ Analiza relacji funkcjonalno-przestrzennych między ośrodkami miejskimi i ich otoczeniem, Centrum Studiów Regionalnych UniRegio, Pod kierunkiem i redakcją dr R. Guzika, Kraków 2015 str. 28

¹⁴ Ibid. str. 12

Plan Zrównoważonego Rozwoju Publicznego Transportu Zbiorowego dla Gminy Ryjewo na lata 2016 - 2026

Przedsiębiorstwa funkcjonujące na konkurencyjnym rynku, chcące się na nim utrzymać, wśród wszechobecnej rywalizacji, ciągłego rozwoju i postępujących nowoczesnych technologii dawno dostrzegły konieczność poszukiwania oraz wdrażania skutecznych metod także w procesie zarządzania. Obecnie wśród najpowszechniej stosowanych rozwiązań, wykorzystujących **podejście procesowe**, wybierany jest jeden z wariantów cyklu PDCA. Ustawa o publicznym transporcie zbiorowym planuje i wdraża do praktyki zarządzania transportem pasażerskim mechanizm ciągłego doskonalenia i poprawiania jakości świadczonych usług publicznych przy zachowaniu zasad zrównoważonego rozwoju i poszanowaniu środowiska naturalnego.



Rys. 1 Schemat cyklu Deminga P-D-C-A

Plan-Do-Check-Act

Zaplanuj-Wykonaj-Sprawdź-Popraw

źródło <https://pl.wikipedia.org/wiki/PDCAcycle-PL>

1.3 Metodologia tworzenia Planu Zrównoważonego Rozwoju Publicznego Transportu Zbiorowego

1.3.1 Podstawy prawne

U formalno-prawnych podstaw tworzenia planów zrównoważonego rozwoju publicznego transportu zbiorowego legły zapisy rozdziału drugiego Ustawy o publicznym transporcie zbiorowym. W szczególności Art. 9.1.: *Plan zrównoważonego rozwoju publicznego transportu zbiorowego, zwany dalej planem transportowym, w przypadku planowanego organizowania przewozów o charakterze użyteczności publicznej, opracowuje .. gmina..* W dalszej części tego rozdziału określone zostały podmioty odpowiedzialne lub upoważnione do opracowania Planu, sposób jego publikacji, określona jego minimalna forma i zakres merytoryczny. Ustawa o publicznym transporcie zbiorowym dokonuje w zakresie swojej regulacji wdrożenia dyrektywy 2009/33/WE Parlamentu Europejskiego i Rady z dnia 23 kwietnia 2009 r. w sprawie promowania ekologicznie czystych i energooszczędnych pojazdów transportu drogowego (Dz. Urz. UE L 120 z 15.05.2009, str. 5)^[15] oraz odnosi się i stosuje się z uwzględnieniem przepisów:

¹⁵ Dyrektywa Parlamentu Europejskiego i Rady 2009/33/WE z dnia 23 kwietnia 2009 r. w sprawie promowania ekologicznie czystych i energooszczędnych pojazdów transportu drogowego

Plan Zrównoważonego Rozwoju Publicznego Transportu Zbiorowego dla Gminy Ryjewo na lata 2016 - 2026

- rozporządzenia (WE) nr 1370/2007 Parlamentu Europejskiego i Rady z dnia 23 października 2007 r. dotyczącego usług publicznych w zakresie kolejowego i drogowego transportu pasażerskiego oraz uchylającego rozporządzenia Rady (EWG) nr 1191/69 i (EWG) nr 1107/70 (Dz. Urz. UE L 315 z 03.12.2007, str. 1);
- rozporządzenia (WE) nr 1371/2007 Parlamentu Europejskiego i Rady z dnia 23 października 2007 r. dotyczącego praw i obowiązków pasażerów w ruchu kolejowym (Dz. Urz. UE L 315 z 03.12.2007, str. 14, z późn. zm.);
- rozporządzenia Rady (WE) nr 12/98 z dnia 11 grudnia 1997 r. ustanawiającego warunki dostępu przewoźników niemających stałej siedziby w Państwie Członkowskim do transportu drogowego osób w Państwie Członkowskim Dz. Urz. UE L 4 z 08.01.1998, str. 10, z późn. zm.; Dz. Urz. UE Polskie wydanie specjalne, rozdz. 7, t. 3;
- rozporządzenia Rady (EWG) nr 3577/92 z dnia 7 grudnia 1992 r. dotyczącego stosowania zasady swobody świadczenia usług w transporcie morskim w obrębie Państw Członkowskich, kabotaż morski, Dz. Urz. WE L 364 z 12.12.1992, str. 7; Dz. Urz. UE Polskie wydanie specjalne, rozdz. 6, t. 2 ;
- rozporządzenia Rady (EWG) nr 3921/91 z dnia 16 grudnia 1991 r. ustanawiającego warunki, zgodnie z którymi przewoźnicy niemający stałej siedziby w Państwie Członkowskim mogą dokonywać transportu rzeczy lub osób żeglugą śródlądową w Państwie Członkowskim Dz. Urz. WE L 373 z 31.12.1991, str. 1; Dz. Urz. UE Polskie wydanie specjalne, rozdz. 7, t. 1, str. 345;
- rozporządzenia Rady (EWG) nr 684/92 z dnia 16 marca 1992 r. w sprawie wspólnych zasad międzynarodowego przewozu osób autokarem i autobusem Dz. Urz. WE L 74 z 20.03.1992, str. 1, z późn. zm.; Dz. Urz. UE Polskie wydanie specjalne, rozdz. 6, t. 1, str. 306;
- rozporządzenia Parlamentu Europejskiego i Rady (WE) nr 1073/2009 z dnia 21 października 2009 r. w sprawie wspólnych zasad dostępu do międzynarodowego rynku usług autokarowych i autobusowych i zmieniającego rozporządzenie (WE) nr 561/2006 Dz. Urz. UE L 300 z 14.11.2009, str. 88;
- rozporządzenia Parlamentu Europejskiego i Rady (UE) nr 181/2011 z dnia 16 lutego 2011 r. dotyczącego praw pasażerów w transporcie autobusowym i autokarowym i zmieniającego rozporządzenie (WE) nr 2006/2004 Dz. Urz. UE L 55 z 28.02.2011, str. 1.

Pozostali organizatorzy, poza szczeblem krajowym – „minister właściwy do spraw transportu – w zakresie linii komunikacyjnej albo sieci komunikacyjnej w międzywojewódzkich i międzynarodowych przewozach pasażerskich w transporcie kolejowym”, oraz wojewódzkim – „w zakresie linii komunikacyjnej albo sieci komunikacyjnej w wojewódzkich przewozach pasażerskich” i metropolitalnym, mają już tylko fakultatywny obowiązek opracowania planu transportowego: musi zachodzić koincydencja dwóch warunków:

- zamiar organizowania przewozów o charakterze użyteczności publicznej
 - oraz kryterium demograficzne, określone odpowiednio dla poszczególnych jednostek samorządu terytorialnego i ich związków na poziomach:
- gmina:
 - licząca co najmniej 50.000 mieszkańców – w zakresie linii komunikacyjnej albo sieci komunikacyjnej w gminnych przewozach pasażerskich,
 - której powierzono zadanie organizacji publicznego transportu zbiorowego na mocy porozumienia między gminami, których obszar liczy łącznie co najmniej 80.000 mieszkańców – w zakresie linii komunikacyjnej albo sieci komunikacyjnej na danym obszarze;

Plan Zrównoważonego Rozwoju Publicznego Transportu Zbiorowego dla Gminy Ryjewo na lata 2016 - 2026

- związek międzygminny obejmujący obszar liczący co najmniej 80.000 mieszkańców – w zakresie linii komunikacyjnej albo sieci komunikacyjnej na obszarze gmin tworzących związek międzygminny;
- powiat:
 - liczący co najmniej 80.000 mieszkańców – w zakresie linii komunikacyjnej albo sieci komunikacyjnej w powiatowych przewozach pasażerskich,
 - któremu powierzono zadanie organizacji publicznego transportu zbiorowego na mocy porozumienia między powiatami, których obszar liczy łącznie co najmniej 120.000 mieszkańców – w zakresie linii komunikacyjnej albo sieci komunikacyjnej na danym obszarze;
- związek powiatów obejmujący obszar liczący co najmniej 120.000 mieszkańców – w zakresie linii komunikacyjnej albo sieci komunikacyjnej na obszarze powiatów tworzących związek powiatów;
- związek powiatowo-gminny obejmujący obszar liczący co najmniej 80 000 mieszkańców, w zakresie linii komunikacyjnej albo sieci komunikacyjnej na obszarze gmin lub powiatów tworzących związek powiatowo-gminny;
- w przypadku opracowania planu transportowego przez związek metropolitalny gminy, związki międzygminne, powiaty lub związki powiatów, których obszar jest objęty związkiem metropolitalnym i które wchodzą w skład związku metropolitalnego, nie opracowują własnych planów transportowych a z dniem wejścia w życie tego planu tracą moc dotychczas opracowane przez nie plany transportowe.

Pozostali organizatorzy, na obszarze liczącym mniejszą liczbę ludności niż wskazana w tym przepisie na mocy Art. 9.2. także mogą, acz nie muszą, opracowywać planów transportowych: „Plan transportowy może być opracowany przez właściwego organizatora na obszarze liczącym mniejszą liczbę mieszkańców niż określona w ust. 1”. Kryterium decydującym o powstaniu tego obowiązku jest zatem liczba mieszkańców oraz planowanie organizowania przewozów o charakterze użyteczności publicznej. Zgodnie z definicją zawartą w ustawie przewozy takie oznaczają „powszechnie dostępną usługę w zakresie publicznego transportu zbiorowego wykonywaną przez operatora publicznego transportu zbiorowego w celu bieżącego i nieprzerwanego zaspokajania potrzeb przewozowych społeczności na danym obszarze”.

Plan transportowy uchwalony przez właściwe organy tych jednostek staje się aktem prawa miejscowego, który jest podawany do publicznej wiadomości przez jego ogłoszenie we właściwym dla Organizatora Dzienniku Urzędowym. W procedurze jego uchwalania należy uwzględnić etap przeznaczony na konsultacje społeczne, podczas których swoje opinie mogą zgłaszać wszyscy interesariusze Planu.

Plan Zrównoważonego Rozwoju Publicznego Transportu Zbiorowego dla Gminy Ryjewo na lata 2016 - 2026

1.3.2 Struktura Planu Transportowego

Przyjęta struktura Planu Transportowego jest zgodna z art. 12. ust. 1. Ustawy o publicznym transporcie zbiorowym oraz z Rozporządzeniem Ministra Infrastruktury z dnia 25 maja 2011 r. w sprawie szczegółowego zakresu planu zrównoważonego rozwoju publicznego transportu zbiorowego.

Plan Transportowy określa w szczególności:

- sieć komunikacyjną, na której planowane jest wykonywanie przewozów o charakterze użyteczności publicznej, poprzez określenie linii komunikacyjnych na danym obszarze;
- ocenę i prognozy potrzeb przewozowych z uwzględnieniem w szczególności:
 - lokalizacji obiektów użyteczności publicznej,
 - gęstości zaludnienia obszaru objętego planem transportowym,
 - zapewnienia dostępu osobom niepełnosprawnym oraz osobom o ograniczonej zdolności ruchowej do publicznego transportu zbiorowego;
- przewidywane finansowanie usług przewozowych w tym:
 - źródła finansowania,
 - formy finansowania;
 - rentowność linii komunikacyjnych
- preferencje dotyczące wyboru rodzaju środków transportu, w szczególności propozycje dotyczące wyboru rodzaju tych środków, uwzględniając infrastrukturę transportową znajdującą się na obszarze objętym planem transportowym;
- zasady organizacji rynku przewozów, w tym przewidywany tryb wyboru operatora publicznego transportu zbiorowego;
- pożądaný standard usług przewozowych w przewozach o charakterze użyteczności publicznej, uwzględniając potrzebę zapewnienia w szczególności:
 - ochrony środowiska naturalnego,
 - dostępu osób niepełnosprawnych oraz osób o ograniczonej zdolności ruchowej do publicznego transportu zbiorowego,
 - dostępności podróży do infrastruktury przystankowej;
- przewidywany sposób organizowania systemu informacji dla pasażera w tym uwzględniając potrzeby pasażerów związane z dostępem do informacji w zakresie:
 - godzin przyjazdu lub odjazdu środków transportu,
 - obowiązujących opłat za przejazd,
 - obowiązujących uprawnień do ulgowych przejazdów środkami publicznego transportu zbiorowego,
 - węzłów przesiadkowych,
 - koordynacji połączeń różnych rodzajów środków transportu,
 - regulaminów przewozu osób;
- kierunki rozwoju publicznego transportu zbiorowego.

Przy opracowywaniu Planu Transportowego należy uwzględnić elementy infrastruktury komunikacyjnej:

- stan zagospodarowania przestrzennego oraz ustalenia wynikające z:
 - Koncepcji Przestrzennego Zagospodarowania Kraju,
 - Planu Zagospodarowania Przestrzennego Województwa,
 - Studium Uwarunkowań i Kierunków Zagospodarowania Przestrzennego Gminy,
 - Miejscowego Planu Zagospodarowania Przestrzennego;

Plan Zrównoważonego Rozwoju Publicznego Transportu Zbiorowego dla Gminy Ryjewo na lata 2016 - 2026

1.3.3 Okres planowania i ewaluacja Planu

Opracowywany Plan Transportowy dla Gminy Ryjewo, jest pierwszym dokumentem planistycznym w tym zakresie. Bazując na doświadczeniach w podobnych, już funkcjonujących rozwiązaniach, uwidacznia się zależność okresu planowania od rodzaju transportu publicznego objętego planem (inwestycje infrastrukturalne np. kolejowe, tramwaje, metro wymagają dłuższej perspektywy planistycznej 10-15 letniej i większej) oraz sposobu kontraktowania usług - dla gmin, w których występuje tylko komunikacja autobusowa i ewentualnie trolejbusowa można przyjąć 5-10-letni okres planowania – zbliżony do zakładanego okresu eksploatacji środków transportu. W przedmiotowym Planie, który nie przewiduje inwestycji z długim horyzontem czasowym realizacji, przyjęty został dziesięcioletni okres projektowania. Niezależnie od tego, ograniczony zbiór danych wejściowych służących do opracowań, implikuje potrzebę weryfikacji i ewentualnych korekt Planu w krótszych, 2-3 letnich okresach. Nie wyklucza to także możliwości korekt i modyfikacji Planu Transportowego w miarę zaistniałych innych potrzeb, w dowolnym momencie czasu, gdy decyzja taka zostanie podjęta przez Organizatora.

1.4 Cel opracowania Planu Transportowego

W chwili obecnej na terenie Gminy Ryjewo poza komunikacją obsługującą połączenia wykraczające poza granice Gminy, funkcjonuje publiczny transport zbiorowy obsługujący tylko połączenia wewnątrzgminne, za którego organizację odpowiada niezależny operator komercyjny, obsługujący głównie dowozy dzieci i młodzieży do szkół. Niniejszy Plan Transportowy dotyczący Gminy Ryjewo, odnosić będzie się w szczególności do sieci komunikacyjnej zdelimitowanej do obszaru właściwości lokalnego Samorządu.

Jako podstawowy cel opracowania niniejszego Planu Transportowego przyjęto zdecydowaną poprawę jakości systemu transportowego i jego rozwój zgodny z zasadami zrównoważonego rozwoju, uwzględniający rozszerzenie oferty przewozowej na kolejne grupy pasażerów, tak aby transport ten mógł stać się rzeczywistą alternatywą dla transportu indywidualnego. Jakość systemu transportowego będzie bowiem decydującym czynnikiem, warunkującym jakość życia mieszkańców i rozwój gospodarczy obszaru objętego Planem Transportowym. Stosowanie zasady zrównoważonego rozwoju będzie zapewniało równowagę między aspektami społecznymi, gospodarczymi, przestrzennymi oraz ochrony środowiska.

Założona perspektywa czasowa dla osiągnięcia planowanych celów daje szansę na podjęcie działań nakierowanych na modyfikację i racjonalizację obecnych preferencji komunikacyjnych, skłaniając większą liczbę potencjalnych pasażerów do skorzystania z komunikacji zbiorowej, ograniczając tym samym negatywne wpływy niekontrolowanego wzrostu komunikacji indywidualnej. Tak sformułowany cel nadrzędny Planu Transportowego może być osiągnięty poprzez realizację celów szczegółowych:

- dostosowanie ilości i jakości świadczonych przez transport zbiorowy usług do preferencji i oczekiwań pasażerów, w tym w zakresie dostępności dla osób niepełnosprawnych - instrument poprawy warunków życia i usuwania barier rozwojowych;
- stworzenie realnej alternatywy dla podróży własnym samochodem osobowym przez zapewnienie wysokiej jakości usług transportu zbiorowego;
- koordynacja planu rozwoju transportu lokalnego z planami rozwoju transportu w regionie i w kraju oraz z miejscowymi planami rozwoju przestrzennego - integracja systemu transportowego w układzie intermodalnym i terytorialnym;
- redukcję negatywnego oddziaływania transportu na środowisko i warunki życia;
- poprawa bezpieczeństwa - radykalna redukcja liczby wypadków i ograniczenie ich skutków (zabici, ranni) oraz poprawa bezpieczeństwa osobistego użytkowników transportu;

Plan Zrównoważonego Rozwoju Publicznego Transportu Zbiorowego dla Gminy Ryjewo na lata 2016 - 2026

- zapewnienie efektywności ekonomicznej i finansowej przyjmowanych rozwiązań w zakresie kształtowania oferty przewozowej i infrastruktury transportowej - instrument zwiększania wydajności systemu z jednoczesnym ograniczaniem kosztów;
- wspieranie konkurencyjności gospodarki obszaru - instrument rozwoju gospodarczego.

1.5 Wizja transportu publicznego

Podstawą planowania transportu w Polsce, jako kraju należącego do Unii Europejskiej, powinno być z jednej strony przekonanie o istotnym znaczeniu mobilności dla społeczno-gospodarczego rozwoju obszarów zurbanizowanych, z drugiej strony świadomość jej negatywnych następstw w postaci kongestii, wypadków komunikacyjnych i szkód środowiskowych.

Od początku integracji europejskiej zdawano sobie sprawę ze związku pomiędzy rynkiem wewnętrznym a transportem. We wczesnym okresie prognozowania, Biała Księga Komisji o „przyszłym rozwoju wspólnej polityki transportowej” z 1992 roku i następujących kolejno dokumentach z 1993 Biała Księga dot. Wzrostu, Konkurencyjności i Zatrudnienia oraz, w kolejnej edycji z 2001, Biała Księga: Europejska polityka transportowa w horyzoncie do 2010r. : czas wyborów; niezmiennie wskazywano na transport jako zasadniczy element funkcjonowania nowoczesnych gospodarek, który musi stawić czoła ciągłym sprzecznościom pomiędzy społecznością wymagającą ciągle większej mobilności i opinią publiczną, która coraz gorzej znosi ciągłe opóźnienia i przeciętną jakość świadczeń, jakie oferują niektóre usługi [¹⁶]. Transport stanowi fundament każdej gospodarki, ponieważ leży u podstaw łańcucha dostaw. Transport ma również kluczowe znaczenie dla wysokiej jakości życia, ułatwiania dostępu do miejsc i zbliżania ludzi do siebie.

Wizją transportu publicznego na obszarze Gminy Ryjewo jest organizacja, funkcjonowanie i rozwój nowoczesnego i proekologicznego transportu zbiorowego, spełniającego oczekiwania pasażerów – w sposób tworzący z tego transportu realną alternatywę dla podróży realizowanych własnym samochodem osobowym, zapewniający jednocześnie dostęp do usług osobom niepełnosprawnym i o ograniczonej sprawności ruchowej. Organizowany system publicznego transportu zbiorowego, uwzględniając aspekt ekonomiczny i potrzeby społeczne powinien zaspokajać potrzeby komunikacyjne mieszkańców Gminy, przeciwdziałając powstawaniu obszarów komunikacyjnego wykluczenia.

¹⁶ Biała Księga Europejska polityka transportowa w horyzoncie do 2010r. : czas wyborów, Bruksela, 12/09/2001-10-08 COM(2001) 370

Plan Zrównoważonego Rozwoju Publicznego Transportu Zbiorowego dla Gminy Ryjewo na lata 2016 - 2026

1.6 Dokumenty źródłowe

Przy opracowywaniu Planu Transportowego korzystano z zapisów aktów prawnych zawartych w prawodawstwie Unii Europejskiej, w tym Dyrektyw i Rozporządzeń, których część została przedstawiona w rozdziale traktującym o podstawach prawnych, oraz uregulowaniach prawnych krajowych, zgodnie z zamieszczonym poniżej wykazem. Dodatkowe materiały uzupełniające zaczerpnięte zostały z krajowych, wojewódzkich i powiatowych planów, strategii rozwoju, opracowań branżowych z zakresu transportu, ochrony środowiska, rynku pracy, dokumentach i informacjach uzyskanych z Urzędu Gminy Ryjewo oraz dostępnych w bazach danych i stron internetowych GUS, Sejmu, Ministerstw, oraz innych urzędów i instytucji. Część z wymienionych dokumentów, przywołana została w treści opracowywanego Planu, wskazując na zgodność ich zapisów z projektowanymi rozwiązaniami. Przepisy prawne, oraz inne materiały pomocnicze oraz strony internetowe zestawione zostały według legislatury i wagi dla przedmiotu opracowania.

1.6.1 Prawodawstwo Unii Europejskiej

- rozporządzenie (WE) nr 1370/2007 Parlamentu Europejskiego i Rady z dnia 23 października 2007 r. dotyczącego usług publicznych w zakresie kolejowego i drogowego transportu pasażerskiego oraz uchylającego rozporządzenia Rady (EWG) nr 1191/69 i (EWG) nr 1107/70 (Dz. Urz. UE L 315 z 03.12.2007, str. 1),
- rozporządzenie (WE) nr 1371/2007 Parlamentu Europejskiego i Rady z dnia 23 października 2007 r. dotyczącego praw i obowiązków pasażerów w ruchu kolejowym (Dz. Urz. UE L 315 z 03.12.2007, str. 14, z późn. zm.),
- rozporządzenie Rady (WE) nr 12/98 z dnia 11 grudnia 1997 r. ustanawiającego warunki dostępu przewoźników niemających stałej siedziby w Państwie Członkowskim do transportu drogowego osób w Państwie Członkowskim Dz. Urz. UE L 4 z 08.01.1998, str. 10, z późn. zm.; Dz. Urz. UE Polskie wydanie specjalne, rozdz. 7, t. 3;
- rozporządzenie Rady (EWG) nr 3577/92 z dnia 7 grudnia 1992 r. dotyczącego stosowania zasady swobody świadczenia usług w transporcie morskim w obrębie Państw Członkowskich, kabotaż morski, Dz. Urz. WE L 364 z 12.12.1992, str. 7; Dz. Urz. UE Polskie wydanie specjalne, rozdz. 6, t. 2 ;
- rozporządzenie Rady (EWG) nr 3921/91 z dnia 16 grudnia 1991 r. ustanawiającego warunki, zgodnie z którymi przewoźnicy niemający stałej siedziby w Państwie Członkowskim mogą dokonywać transportu rzeczy lub osób żeglugą śródlądową w Państwie Członkowskim Dz. Urz. WE L 373 z 31.12.1991, str. 1; Dz. Urz. UE Polskie wydanie specjalne, rozdz. 7, t. 1, str. 345;
- rozporządzenie Rady (EWG) nr 684/92 z dnia 16 marca 1992 r. w sprawie wspólnych zasad międzynarodowego przewozu osób autokarem i autobusem Dz. Urz. WE L 74 z 20.03.1992, str. 1, z późn. zm.; Dz. Urz. UE Polskie wydanie specjalne, rozdz. 6, t. 1, str. 306
- rozporządzenie Parlamentu Europejskiego i Rady (WE) nr 1073/2009 z dnia 21 października 2009 r. w sprawie wspólnych zasad dostępu do międzynarodowego rynku usług autokarowych i autobusowych i zmieniającego rozporządzenie (WE) nr 561/2006 Dz. Urz. UE L 300 z 14.11.2009, str. 88;
- rozporządzenie Parlamentu Europejskiego i Rady (UE) nr 181/2011 z dnia 16 lutego 2011 r. dotyczącego praw pasażerów w transporcie autobusowym i autokarowym i zmieniającego rozporządzenie (WE) nr 2006/2004 Dz. Urz. UE L 55 z 28.02.2011, str. 1.

Plan Zrównoważonego Rozwoju Publicznego Transportu Zbiorowego dla Gminy Ryjewo na lata 2016 - 2026

- rozporządzenie Parlamentu Europejskiego i Rady (UE) NR 1316/2013 z dnia 11 grudnia 2013 r. ustanawiające instrument „Łącząc Europę”, zmieniające rozporządzenie (UE) nr 913/2010 oraz uchylające rozporządzenia (WE) nr 680/2007 i (WE) nr 67/2010
- dyrektywa Parlamentu Europejskiego i Rady (UE) 2009/33/WE z dnia 23 kwietnia 2009 r. w sprawie promowania ekologicznie czystych i energooszczędnych pojazdów transportu drogowego
- Komunikat Komisji Europejskiej w sprawie wytycznych interpretacyjnych w odniesieniu do rozporządzenia (WE) nr 1370/2007 dotyczącego usług publicznych w zakresie kolejowego i drogowego transportu pasażerskiego (2014/C 92/01)
- Biała Księga, Plan utworzenia jednolitego europejskiego obszaru transportu – dążenie do osiągnięcia konkurencyjnego i zasobooszczędnego systemu transportu, Bruksela, 28.3.2011 KOM(2011)144
- Zielona Księga, w kierunku nowej kultury mobilności w mieście, Bruksela, dnia 25.9.2007 KOM(2007)
- Komunikat Komisji Europejskiej, EUROPA 2020 Strategia na rzecz inteligentnego i zrównoważonego rozwoju sprzyjającego włączeniu społecznemu, Bruksela, 3.3.2010 KOM(2010)

1.6.2 Ustawy i rozporządzenia na szczeblu krajowym

- Ustawa z dnia 16 grudnia 2010 r. o publicznym transporcie zbiorowym Dz. U. 2011 nr 5 poz. 13 z późn. zm.;
- Ustawa z dnia 6 września 2001 r. o transporcie drogowym Dz. U. 2013 poz. 1414 z późn. zm.;
- Ustawa z dnia 28 marca 2003 r. o transporcie kolejowym Dz. U. 2013 poz. 1594 z późn. zm.;
- Ustawa z dnia 15 listopada 1984 r. o Prawo przewozowe Dz. U. 2012 poz. 1173 z późn. zm.;
- Ustawa z dnia 9 stycznia 2009 r. o koncesji na roboty budowlane lub usługi, Dz. U. z 2009 r. Nr 19, poz. 101
- Ustawa z dnia 2 lipca 2004 r. o swobodzie działalności gospodarczej, Dz. U. z 2010 r. Nr 220, poz. 1447,
- Ustawa z dnia 8 marca 1990 r. o samorządzie gminnym Dz.U. 1990 Nr 16 poz. 95
- Ustawa z dnia 5 czerwca 1998 r. o samorządzie powiatowym Dz.U. 1998 Nr 91 poz. 578
- Ustawa z dnia 7 września 1991 r. o systemie oświaty Dz.U. 1991 Nr 95 poz. 425
- Ustawa z dnia 29 stycznia 2004 r. Prawo zamówień publicznych Dz.U. z 2007 r. Nr 223, poz. 1655 z późn. zm.
- Ustawa z dnia 28 marca 2003 r. o transporcie kolejowym Dz.U. 2003 Nr 86 poz. 789
- Ustawa z dnia 20 czerwca 1992 r. o uprawnieniach do ulgowych przejazdów środkami publicznego transportu zbiorowego Dz. U. z 2012 r. poz. 1138
- Ustawa z dnia 3 października 2008 r. o udostępnianiu informacji o środowisku i jego ochronie, udziale społeczeństwa w ochronie środowiska oraz o ocenach oddziaływania na środowisko Dz. U. z 2013 r. poz. 1235, 1238
- Ustawa o zmianie ustawy o samorządzie gminnym oraz niektórych innych ustaw z dnia 25 czerwca 2015 r. Dz. U. z 2015 r. poz. 1045

Plan Zrównoważonego Rozwoju Publicznego Transportu Zbiorowego dla Gminy Ryjewo na lata 2016 - 2026

- Ustawa o związkach metropolitalnych z dnia 9 października 2015 r.
- Rozporządzenie Ministra Infrastruktury z dnia 25 maja 2011 r. w sprawie szczegółowego zakresu planu zrównoważonego rozwoju publicznego transportu zbiorowego Dz. U. 2011 nr 117 poz. 684;
- Rozporządzenie Ministra Transportu, Budownictwa i Gospodarki Morskiej z dnia 9 października 2012 r. w sprawie planu zrównoważonego rozwoju publicznego transportu zbiorowego w zakresie sieci komunikacyjnej w międzywojewódzkich i międzynarodowych przewozach pasażerskich w transporcie kolejowym Dz. U. z 2012 r. poz. 1151
- Rozporządzenie Ministra Infrastruktury z dnia 23 marca 2011 r. w sprawie wzoru formularza do przekazywania informacji dotyczących publicznego transportu zbiorowego Dz. U. 2011 nr 86 poz. 473;
- Rozporządzenie Ministra Infrastruktury z dnia 23 lutego 2011 r. w sprawie wysokości opłat za wydawanie dokumentów związanych z wykonywaniem transportu zbiorowego oraz wzorów tych dokumentów Dz. U. 2011 nr 40 poz. 205
- Rozporządzenie Ministra Transportu, Budownictwa i Gospodarki Morskiej z dnia 10 kwietnia 2012 r. w sprawie rozkładów jazdy Dz. U. 2012 poz. 451
- Uchwała Nr 157 Rady Ministrów z dnia 25 września 2012 r. w sprawie przyjęcia Strategii Rozwoju Kraju 2020
- Uchwała Nr 239 Rady Ministrów z dnia 13 grudnia 2011 r. w sprawie przyjęcia Koncepcji Przestrzennego Zagospodarowania Kraju 2030 Dz. U. z 2012 r. poz. 252

1.6.3 Dokumenty Województwa Pomorskiego

- Plan Zagospodarowania Przestrzennego Województwa Pomorskiego, Załącznik do uchwały nr 1004/XXXIX/09 Sejmiku Województwa Pomorskiego z dnia 26 października 2009 roku
- Strategia Rozwoju Województwa Pomorskiego 2020, Załącznik nr 1 do Uchwały nr 458/XXII/12 Sejmiku Województwa Pomorskiego z dnia 24 września 2012 roku
- Regionalny Program Strategiczny w zakresie transportu Mobilne Pomorze, Załącznik o uchwały nr 951/275/13 Zarządu Województwa Pomorskiego z dnia 13 sierpnia 2013 roku
- Plan Zrównoważonego Rozwoju Publicznego Transportu Zbiorowego dla Województwa Pomorskiego, Załącznik nr 1 do Uchwały nr 788/XXXVII/14 Sejmiku Województwa Pomorskiego z dnia 24 lutego 2014 roku
- Raport o Stanie Środowiska w Województwie Pomorskim w 2014 roku, Wojewódzki Inspektorat Ochrony Środowiska w Gdańsku, 2015

1.6.4 Inne plany, strategie i opracowania

- Master Plan dla Transportu Kolejowego w Polsce do 2030 roku, Załącznik do Uchwały Nr 277 Rady Ministrów z dnia 19 grudnia 2008
- Polityka Transportowa Państwa na lata 2006 – 2025, Ministerstwo Infrastruktury, Warszawa 2005
- Prognozy Rozwoju Transportu w Polsce do roku 2030, Ministerstwo Infrastruktury, 2010

Plan Zrównoważonego Rozwoju Publicznego Transportu Zbiorowego dla Gminy Ryjewo na lata 2016 - 2026

- Strategia Rozwoju Transportu do 2020 roku (z perspektywą do 2030 roku) Ministerstwo Transportu, Budownictwa i Gospodarki Morskiej, 2013
- Krajowa Strategia Rozwoju Regionalnego 2010-2020: Regiony, Miasta, Obszary Wiejskie, Ministerstwo Rozwoju Regionalnego 2010
- Wizja Struktury Transportu oraz Rozwoju Sieci Transportowych do roku 2033, KPZK, Z.Taylor, 2008
- Strategia Transportu i Mobilności Obszaru Metropolitalnego do roku 2030, Gdańsk, 2015
- Analiza relacji funkcjonalno-przestrzennych między ośrodkami miejskimi i ich otoczeniem (aktualizacja opracowania, monitoring zmian), Urząd Marszałkowski Woj. Pomorskiego, 2015
- EU Transport in Figures – Statistical Pocketbook 2014, Luxembourg: Publications Office of the European Union, 2014
- Assessment & Decision Making for Sustainable Transport, ECMT OECD, Brussels, 2004
- Plan zrównoważonego rozwoju publicznego transportu zbiorowego dla Powiatu Kwidzyńskiego, załącznik do Uchwały Rady Powiatu Kwidzyńskiego nr VIII/45/2015, z dnia 26 października 2015
- Aktualizacja Programu Ochrony Środowiska dla Powiatu Kwidzyńskiego na lata 2012 – 2015 z uwzględnieniem lat 2016-2019, załącznik nr 1 do Uchwały nr XXI/159/2012 Rady Powiatu Kwidzyńskiego z dnia 24 września 2012 r.
- Strategia Rozwoju Społeczno-Gospodarczego Powiatu Kwidzyńskiego – przyjęta Uchwałą nr XIX/131/2000 Rady Powiatu w Kwidzynie z dnia 26 kwietnia 2000 r. aktualizacja Uchwałą nr XXXVI/259/2014 z 31 marca 2014
- Studium uwarunkowań i kierunków zagospodarowania przestrzennego Gminy Ryjewo, załącznik do Uchwały Rady Gminy Ryjewo nr XLII/295/10 z dnia 27 kwietnia 2010 r.
- Program Ochrony Środowiska dla Gminy Ryjewo na lata 2014-2017 z perspektywą do roku 2019, XXXIX z 06 października 2014 r.
- Plan gospodarki niskoemisyjnej Gminy Ryjewo do 2020 roku, Ryjewo, 22.12.2015
- Plan gospodarki niskoemisyjnej Gminy Ryjewo do 2020 roku
- Strategia Rozwoju Lokalnego Kierowanego przez Społeczność objęta Programem Rozwoju Obszarów Wiejskich na lata 2014-2020, Stowarzyszenie Powiślańska Lokalna Grupa Działania, Kwidzyn, XII 2015 r.

Plan Zrównoważonego Rozwoju Publicznego Transportu Zbiorowego dla Gminy Ryjewo na lata 2016 - 2026

1.7 Definicje i określenia

Używane w opracowaniu wyrażenia zostały zdefiniowane w Ustawie o publicznym transporcie zbiorowym, oraz uzupełnione w oparciu o inne akty prawne i literaturę branżową i oznaczają:

elementy systemu transportu -

tabor – środki transportu plus siła trakcyjna,
infrastruktura techniczna – drogi, szlaki kolejowe, kanały żeglugowe, dworce, lotniska, porty,
system zarządzania – instytucje, kadry, system organizacyjny;

gminne przewozy pasażerskie – przewóz osób w ramach publicznego transportu zbiorowego wykonywany w granicach administracyjnych jednej gminy lub gmin sąsiadujących, które zawarły stosowne porozumienie lub które utworzyły związek międzygminny; inne niż przewozy powiatowe, powiatowo-gminne, metropolitalne, wojewódzkie i międzywojewódzkie;

komunikacja miejska – gminne przewozy pasażerskie wykonywane w granicach administracyjnych miasta albo: miasta i gminy, miast, albo miast i gmin sąsiadujących, jeżeli zostało zawarte porozumienie lub został utworzony związek międzygminny w celu wspólnej realizacji publicznego transportu zbiorowego;

komunikacja regionalna – przewozy pasażerskie w publicznym transporcie zbiorowym wykonywane na regularnych liniach zwykłych o zasięgu do 100 km, nie będące komunikacją miejską; komunikacja regionalna może być powiatowymi przewozami pasażerskimi, wojewódzkimi przewozami pasażerskimi lub międzywojewódzkimi przewozami pasażerskimi;

linia komunikacyjna – połączenie komunikacyjne na:

sieci dróg publicznych albo
liniach kolejowych, innych szynowych, linowych, linowo-terenowych, albo
akwenach morskich lub wodach śródlądowych

– wraz z oznaczonymi miejscami do wsiadania i wysiadania pasażerów na liniach komunikacyjnych, po których odbywa się publiczny transport zbiorowy;

mobilność – ruchliwość, zdolność do zmiany miejsca, w kontekście zachowań transportowych – oznacza warunki związane z możliwością podróżowania, takie jak średnia prędkość, straty czasu, zatłoczenia i dostępności do innych rodzajów podróżowania;

operator publicznego transportu zbiorowego – samorządowy zakład budżetowy oraz przedsiębiorca uprawniony do prowadzenia działalności gospodarczej w zakresie przewozu osób, który zawarł z organizatorem publicznego transportu zbiorowego umowę o świadczenie usług w zakresie publicznego transportu zbiorowego, na linii komunikacyjnej określonej w umowie;

organizator publicznego transportu zbiorowego – właściwa jednostka samorządu terytorialnego albo minister właściwy do spraw transportu, zapewniający funkcjonowanie publicznego transportu zbiorowego na danym obszarze; organizator publicznego transportu zbiorowego jest „właściwym organem”, o którym mowa w przepisach rozporządzenia (WE) nr 1370/2007;

podmiot wewnętrzny – odrębna prawnie jednostka, powołana do świadczenia zadań własnych jednostki samorządu lokalnego, podlegająca kontroli właściwego organu lokalnego, a w przypadku grupy organów przynajmniej jednego właściwego organu lokalnego, analogicznej do kontroli, jaką sprawują one nad własnymi służbami;

podróże obowiązkowe – podróże realizowane regularnie, związane z codziennymi obowiązkami;

powiatowe przewozy pasażerskie – przewóz osób w ramach publicznego transportu zbiorowego wykonywany w granicach administracyjnych co najmniej dwóch gmin i niewykraczający poza granice jednego powiatu albo w granicach administracyjnych powiatów

Plan Zrównoważonego Rozwoju Publicznego Transportu Zbiorowego dla Gminy Ryjewo na lata 2016 - 2026

- sąsiadujących, które zawarły stosowne porozumienie lub które utworzyły związek powiatów; inne niż przewozy gminne, powiatowo-gminne, metropolitalne, wojewódzkie i międzywojewódzkie;
- przewoźnik** – przedsiębiorca uprawniony do prowadzenia działalności gospodarczej w zakresie przewozu osób na podstawie potwierdzenia zgłoszenia przewozu, a w transporcie kolejowym – na podstawie decyzji o przyznaniu otwartego dostępu;
- przewóz o charakterze użyteczności publicznej** – powszechnie dostępna usługa w zakresie publicznego transportu zbiorowego wykonywana przez operatora publicznego transportu zbiorowego w celu bieżącego i nieprzerwanego zaspokajania potrzeb przewozowych społeczności na danym obszarze;
- przystanek komunikacyjny** – miejsce przeznaczone do wsiadania lub wysiadania pasażerów na danej linii komunikacyjnej, w którym umieszcza się informacje dotyczące w szczególności godzin odjazdów środków transportu, a ponadto, w transporcie drogowym, oznaczone zgodnie z przepisami ustawy z dnia 20 czerwca 1997 r. – Prawo o ruchu drogowym;
- publiczny transport zbiorowy** – powszechnie dostępny regularny przewóz osób wykonywany w określonych odstępach czasu i po określonej linii komunikacyjnej, liniach komunikacyjnych lub sieci komunikacyjnej;
- rekompensata** – środki pieniężne lub inne korzyści majątkowe przyznane operatorowi publicznego transportu zbiorowego w związku ze świadczeniem usług w zakresie publicznego transportu zbiorowego;
- sieć komunikacyjna** – układ linii komunikacyjnych obejmujących obszar działania organizatora publicznego transportu zbiorowego lub część tego obszaru;
- strategia rozwoju transportu** – zbiór programów i działań rozwojowych dla obszaru, na którym funkcjonuje analizowany system transportu;
- struktura transportu (funkcjonalna)** – transport międzynarodowy, transport krajowy, transport regionalny, transport lokalny (metropolitalny, powiatowy, miejski, gminny), transport zakładowy;
- struktura transportu (gałęziowa)** – transport drogowy, transport kolejowy, transport lotniczy, transport wodny: śródlądowy i morski; transport przesyłowy: rurociągowy i taśmowy; transport bliski;
- system transportu** – szeroko pojęty proces przemieszczania osób, ładunków, informacji i energii, za pomocą niezbędnych kapitałów, środków i dróg;
- transport** – zbiór wydzielonych pod względem technicznym, organizacyjnym i ekonomicznym czynności, których celem jest przemieszczanie ładunków i osób;
- zintegrowany system taryfowo-biletowy** – rozwiązanie polegające na funkcjonowaniu wspólnej taryfy i biletu, uprawniającego do korzystania z różnych środków transportu na obszarze właściwości organizatora publicznego transportu zbiorowego;
- zintegrowany system transportu** – uporządkowany i zespolony system transportu według określonych reguł np. w celu integracji transportu pasażerskiego w ramach różnych struktur transportu;
- zintegrowany węzeł przesiadkowy** – miejsce umożliwiające dogodną zmianę środka transportu wyposażone w niezbędną dla obsługi podróży infrastrukturę, w szczególności: miejsca postojowe, przystanki komunikacyjne, punkty sprzedaży biletów, systemy informacyjne umożliwiające zapoznanie się zwłaszcza z rozkładem jazdy, linią komunikacyjną lub siecią komunikacyjną;
- zrównoważony rozwój** – proces mający na celu zaspokojenie aspiracji rozwojowych obecnego pokolenia w sposób umożliwiający realizację tych samych dążeń następnym pokoleniom.

1.8 Harmonizacja Planu Transportowego w odniesieniu do dokumentów strategicznych i planów w zakresie organizowania transportu publicznego wyższego szczebla

Specyfika planowania, w tym zobowiązanie wynikające z Ustawy o publicznym transporcie zbiorowym, wymaga aby opracowywany Plan, był zgodny z obowiązującymi aktami prawnymi na poziomie krajowym i międzynarodowym i poprzez postawione cele i działania realizował założenia dokumentów strategicznych opracowanych na wyższym poziomie tzn. regionu i kraju.

1.8.1 Strategia mobilności w Unii Europejskiej i w Polsce

Zastępująca Strategię Lizbońską Strategia „Europa 2020 - Strategia na rzecz inteligentnego i zrównoważonego rozwoju sprzyjającego włączeniu społecznemu” obejmuje trzy wzajemnie ze sobą powiązane priorytety:

- rozwój inteligentny: rozwój gospodarki opartej na wiedzy i innowacji;
- rozwój zrównoważony: wspieranie gospodarki efektywniej korzystającej z zasobów, bardziej przyjaznej środowisku i bardziej konkurencyjnej;
- rozwój sprzyjający włączeniu społecznemu: wspieranie gospodarki o wysokim poziomie zatrudnienia, zapewniającej spójność społeczną i terytorialną [¹⁷];

W ramach ostatniego z wymienionych działań, Strategia przewiduje osiągnięcie celu „20/20/20” w zakresie klimatu i energii:

- zmniejszenie emisji gazów cieplarnianych o 20% w porównaniu do 1990 r.,
- zwiększenie do 20% udziału energii odnawialnej w ogólnym zużyciu energii oraz
- zwiększenie efektywności energetycznej o 20% .

Osiągnięcie tak postawionych zadań w zakresie transportu, w tym transportu pasażerskiego, odnosi się przede wszystkim do zmniejszenia ilości emitowanych do atmosfery gazów cieplarnianych. Zaplanowane przez Komisję Europejską działania, które mają posłużyć do osiągnięcia tego celu zostały zebrane w Białej Księdze Transportu z 2011 r. [¹⁸]. Wskazuje się w niej między innymi zalecenie do zmniejszenia o połowę liczby samochodów o napędzie konwencjonalnym w transporcie miejskim do 2030 r. i eliminację ich z miast do 2050 r., oraz zasadniczo wyeliminowanie w tym terminie, w ośrodkach miejskich, negatywnego wpływu procesów logistycznych związanych z emisją CO₂ do atmosfery.

Aby tak się stało, musi powstać spójna sieć transportowa, wsparcie ekologicznych form transportu, integracja gałęzi transportu oraz zmniejszenie koncentracji ruchu, obniżenie hałasu i obniżenie poziomu zanieczyszczeń, jakie powoduje on dla środowiska naturalnego. Istotną rolę w realizacji postawionych tak zamierzeń odgrywa organizacja publicznego transportu zbiorowego wynikająca między innymi z odpowiedniego zaplanowania, uwzględniającego zasady zrównoważonego rozwoju. Cele powyższe w zakresie budowy spójnego i efektywnego systemu komunikacji budowanego z poszanowaniem potrzeb minimalizacji negatywnych presji na środowisko zgodne są z celami ustanawianymi w ramach niniejszego Planu.

¹⁷ Europa 2020. Strategia na rzecz inteligentnego i zrównoważonego rozwoju sprzyjającego włączeniu społecznemu, Komisja Europejska, Bruksela, marzec 2010, COM (2010) 2020.

¹⁸ Biała Księga, Plan utworzenia jednolitego europejskiego obszaru transportu – dążenie do osiągnięcia konkurencyjnego i zasobooszczędnego systemu transportu, Bruksela, 28.3.2011 KOM(2011)144 str. 11

Plan Zrównoważonego Rozwoju Publicznego Transportu Zbiorowego dla Gminy Ryjewo na lata 2016 - 2026

1.8.1.1 Koncepcja Przestrzennego Zagospodarowania Kraju

W **Koncepcji Przestrzennego Zagospodarowania Kraju** ^[19] Gmina Ryjewo i Powiat Kwidziński ulokowane zostały na osi działań polityki przestrzennej służącej podniesieniu konkurencyjności głównych ośrodków miejskich, metropolii Trójmiejskiej, dla którego przewidywane są programy integracji obszarów funkcjonalnych. Polityka realizowana w myśl KPZK będzie wspomagać integrację obszaru funkcjonalnego z jego rdzeniem poprzez działania o charakterze planistycznym oraz poprzez działania inwestycyjne na rzecz wzmocnienia wewnętrznych powiązań funkcjonalnych, w tym poprawę dostępności transportowej. Pożądane jest stworzenie takich warunków do zarządzania przestrzenią w ramach obszarów funkcjonalnych, aby lokalizacja przedsięwzięć w powiązanych sektorach, funkcji usługowych, przestrzeni publicznych następowała w sposób uporządkowany w określonych strefach, które ze sobą współpracują, co wyzwala synergię działań.

KPZK definiuje trzy cele odnoszące się do działalności transportowej:

- Podwyższenie konkurencyjności głównych ośrodków miejskich Polski w przestrzeni europejskiej – poprzez ich integrację funkcjonalną, przy zachowaniu policentrycznej struktury systemu osadniczego sprzyjającej spójności.

Rozwinięcie powyższego celu obejmuje między innymi intensyfikację powiązań funkcjonalnych pomiędzy głównymi węzłami sieci osadniczej w układzie krajowym i międzynarodowym a w szczególności na tworzeniu i intensyfikacji powiązań między ośrodkami metropolitalnymi a ośrodkami regionalnymi, które w przyszłości mają uzupełniać policentryczną sieć metropolii.

- Poprawa spójności wewnętrznej i terytorialne równoważenie rozwoju kraju poprzez promowanie integracji funkcjonalnej, tworzenie warunków dla rozprzestrzeniania się czynników rozwoju, wielofunkcyjny rozwój obszarów wiejskich oraz wykorzystanie potencjału wewnętrznego wszystkich terytoriów, zapewnienie spójności między dynamicznie rozwijającymi się miastami wojewódzkimi i ośrodkami regionalnymi a obszarami je otaczającymi – obszarami wiejskimi oraz miastami subregionalnymi.

Poprzez zdefiniowane w KPZK działanie 2.2.1 – zwiększanie dostępności transportowej wewnątrz regionów, realizowanej dzięki zmodernizowanej infrastrukturze transportowej, a także dzięki wprowadzeniu zintegrowanych planów zrównoważonego rozwoju transportu publicznego ukształtowane zostaną sprzyjające warunki aby wzrost generowany przez ośrodki wojewódzkie mógł być przenoszony na pozostałe ośrodki miejskie oraz obszary wiejskie. Dla zwiększenia mobilności przestrzennej mieszkańców obszarów wiejskich niezbędne będzie skoordynowanie na poziomie planowania rozwoju infrastruktury transportowej na szczeblu regionalnym, powiatowym i gminnym, utrzymanie oraz tworzenie nowych połączeń kolejowych (pomiędzy powiatami w województwach lub powiatów z najbliższym obszarem metropolitalnym), wzmocnienie regionalnego i lokalnego transportu autobusowego w relacjach zamiejskich, umożliwiającego bezpośrednie powiązanie z obszarem metropolitalnym przyległych obszarów wiejskich. Podejmowane będą działania na rzecz budowy i rozwoju bezpośrednich powiązań lokalnych. Wzmocnić należy funkcje dowozowe do linii kolejowej oraz dążyć do integracji taryfowo-biletowej kolejowych przewozów regionalnych z komunikacją publiczną.

- Poprawa dostępności terytorialnej kraju w różnych skalach przestrzennych poprzez rozwijanie infrastruktury transportowej i telekomunikacyjnej.

¹⁹ Koncepcja Zagospodarowania Przestrzennego Kraju 2030, Załącznik do uchwały nr 239 Rady Ministrów z dnia 13 grudnia 2011 r. (poz. 252) str. 80

Plan Zrównoważonego Rozwoju Publicznego Transportu Zbiorowego dla Gminy Ryjewo na lata 2016 - 2026

Jako najważniejsze traktowane będą inwestycje transportowe służące poprawie dostępności wewnętrznej i zewnętrznej kraju, przynoszące wartość dodaną w postaci zapewnienia spójności systemu transportowego. Drugim kluczowym kierunkiem polityki stanie się dążenie do minimalizacji kosztów zewnętrznych transportu. Będzie to realizowane poprzez zmiany technologiczne i instytucjonalne (w tym organizacyjne i fiskalne) oraz inwestycje, w szczególności w alternatywne źródła transportu. Zdefiniowane zostaną segmenty rynku przewozów predestynowane do zwiększenia udziału transportu szynowego i żeglugi. Zwiększenie udziału i roli transportu szynowego w transporcie powinno następować sukcesywnie, począwszy od 2015 roku, po znacznym zaawansowaniu programów rozwoju sieci autostrad i dróg ekspresowych. W ruchu pasażerskim będą to:

- połączenia między największymi ośrodkami miejskimi (w tym międzynarodowe), realizowane z równoległym wykorzystaniem sieci kolei o wysokim standardzie,
- linie dojazdowe do obszarów metropolitalnych i niektórych ośrodków średniej wielkości zintegrowane z systemami transportu publicznego.

W przewozach towarowych wspierana będzie modernizacja i budowa infrastruktury ułatwiającej prowadzenie głównie przewozów intermodalnych (w tym centrów i terminali intermodalnych) oraz masowych między obszarami metropolitalnymi, przejściami granicznymi, portami morskimi, a także pozostałymi kluczowymi ośrodkami gospodarczymi .

W ramach celu szczegółowego 3.2.2 - Poprawa dostępności wewnątrz obszarów funkcjonalnych z preferencją dla rozwoju transportu publicznego, najważniejszym działaniem będzie integracja systemów transportu publicznego w skali miasta, jego obszaru funkcjonalnego (priorytet uzyskują działania w obszarach metropolitalnych) i regionu, w tym doskonalenie i rozwój systemów transportu szynowego (kolej aglomeracyjna, tramwaj szybki) i szybkiego autobusu. Realizacji celu służyć też będzie doprowadzenie do obligatoryjnej współpracy gmin w obszarach funkcjonalnych w zakresie transportu miejskiego i podmiejskiego oraz rozwój systemów „parkuj i jedź”. W lokalnych dokumentach planistycznych sporządzanych dla obszarów metropolitalnych zostaną określone wskaźniki wdrażania tych planów w postaci określonego udziału osób dojeżdżających do dużych ośrodków (do pracy, szkół i w innych celach) transportem publicznym, w tym w systemie „parkuj i jedź”.

W wojewódzkich planach zagospodarowania przestrzennego zostaną wyznaczone obszary funkcjonalne największych polskich miast wskazanych w KPZK 2030, opracowane plany zagospodarowania przestrzennego oraz strategię rozwoju. Plany i strategię powinny uwzględniać przede wszystkim: koncepcję zrównoważonej mobilności w obrębie tych obszarów. Szczególne znaczenie będą miały działania służące poprawie dostępności transportowej wewnątrz obszarów funkcjonalnych, co wpłynie na rozszerzenie zasięgu potencjalnego rynku pracy. Dzięki wprowadzeniu zintegrowanych planów zrównoważonego rozwoju publicznego transportu zbiorowego wdrożone zostaną zintegrowane rozwiązania dotyczące multimodalnego transportu zbiorowego obejmującego różne środki transportu i elementy infrastruktury: kolej aglomeracyjną, tramwaje, autobusy, system kierowania ruchem, parkingi w systemie „parkuj i jedź”, komunikację rowerową i pieszą (tańcuch ekomobilności lub bezpieczne trasy rowerowe i piesze oraz systemy wypożyczania i przechowywania rowerów).

Charakterystyka układu komunikacyjnego Województwa Pomorskiego z ulokowanym peryferyjnie ośrodkiem centralnym powoduje, że istotny obszar osadnictwa cechuje się dużymi i bardzo dużymi poziomami dostępności czasowej. Z tego też względu dla obszaru objętego opracowaniem zastosowanie ma cel 3.1.4. Koncepcji Zagospodarowania Przestrzennego Kraju - Poprawa dostępności do obszarów o najniższym poziomie dostępności czasowej do największych miast. Rozbudowa infrastruktury transportowej umożliwi oddziaływanie najsilniejszych obszarów wzrostu na inne ośrodki, co ma duże znaczenie dla zwiększania konkurencyjności polskich regionów jako spójnych jednostek terytorialnych. Dla wykorzystania różnych potencjałów rozwojowych polskiej przestrzeni niezbędne jest kształtowanie sieci transportowych i koordynowanie realizacji polityk sektorowych. Zostanie zrealizowany kompleksowy program działań na rzecz poprawy dostępności transportowej do ośrodków wojewódzkich, wzmocnienia ośrodków subregionalnych, rozwijania naturalnego potencjału obszarów wiejskich. Dzięki przenikaniu

Plan Zrównoważonego Rozwoju Publicznego Transportu Zbiorowego dla Gminy Ryjewo na lata 2016 - 2026

zasobów z najważniejszych ośrodków wzrostu (miast wojewódzkich) do pozostałych terytoriów, w tym ośrodków o znaczeniu subregionalnym i lokalnym, nastąpi ożywienie procesów rozprzestrzeniania impulsów rozwojowych z największych polskich miast na ich bliższe i dalsze otoczenie. W procesie tym znacząca rola przypada organizacji transportu zbiorowego, zapewniającego dobre połączenia z miastami powiatowymi i subregionalnymi.^[20] - cel realizowany jest także w planowanych działaniach wynikających z przedmiotowego opracowania.

Analogiczną zbieżność celów strategicznych Koncepcji Zagospodarowania Przestrzennego Kraju z celami przyjmowanymi w Planie Zrównoważonego Rozwoju Publicznego Transportu Zbiorowego dla Gminy Ryjewo wskazać można w zakresie celu 3.2.2. - Poprawa dostępności wewnątrz obszarów funkcjonalnych z preferencją dla rozwoju transportu publicznego i 3.2.3. - Utworzenie zintegrowanego multimodalnego systemu transportowego.

1.8.1.2 Krajowa Strategia Rozwoju Regionalnego 2010-2020

Krajowa Strategia Rozwoju Regionalnego 2010-2020: Regiony, obszary wiejskie ^[21] definiuje cel polityki regionalnej oraz nową rolę regionów w ramach polityk krajowych ukierunkowany na efektywne wykorzystywanie specyficznych regionalnych i innych terytorialnych potencjałów rozwojowych dla osiągnięcia celów rozwoju kraju – wzrostu, zatrudnienia i spójności w horyzoncie długookresowym. Wskazany przez Strategię kierunek działań będzie budowa warunków dla rozprzestrzeniania się procesów rozwojowych na obszary położone poza funkcjonalnymi obszarami ośrodków wojewódzkich – na miejskie ośrodki subregionalne i lokalne oraz na obszary wiejskie położone w ich pobliżu. Jako jedną z dróg realizacji postawionego celu wskazuje się poprawę dostępności transportowej do ośrodków wojewódzkich i głównych ośrodków miejskich oraz pomiędzy tymi ośrodkami. Planuje się też pełniejsze wykorzystanie potencjału rozwojowego ośrodków subregionalnych - wzmocnienie potencjału do absorpcji procesów rozwojowych na obszary położone poza funkcjonalnymi obszarami ośrodków wojewódzkich odbywać się będzie poprzez kompleksowy zestaw działań na rzecz integracji funkcjonalnej obszaru województwa, zwiększenia oddziaływania największych ośrodków miejskich oraz wzmocnienia ich powiązań z ośrodkami subregionalnymi i lokalnymi oraz obszarami wiejskimi (m.in. przez poprawę dostępności transportowej do ośrodków wojewódzkich ^[22]). Dla zapewnienia maksymalnej efektywności, interwencja publiczna na rzecz realizacji strategicznych celów prowadzona będzie w wybranych obszarach geograficznych (terytoriach) i będzie ukierunkowana tematycznie - system kontraktów terytorialnych, w tym w zakresie działań zmierzających do zapewnienia odpowiedniej infrastruktury transportowej i teleinformatycznej w celu wspierania konkurencyjności spójności terytorialnej.

Krajowa Strategia Rozwoju definiuje, jako strategiczne cele szczegółowe:

Cel I Wspomaganie wzrostu konkurencyjności regionów:

budowanie mechanizmów służących rozprzestrzenianiu procesów rozwojowych z biegunów wzrostu przy jednoczesnej budowie potencjału absorpcyjnego i wykorzystanie potencjału endogenicznego innych obszarów. Przewidywane w ramach tego celu działania obejmują:

²⁰ Ibid. str. 106

²¹ Krajowa Strategia Rozwoju Regionalnego 2010-2020: Regiony, obszary wiejskie, z dnia 13 lipca 2010 r.

²² Ibid. str. 90

Plan Zrównoważonego Rozwoju Publicznego Transportu Zbiorowego dla Gminy Ryjewo na lata 2016 - 2026

1.1 Wzmacnianie funkcji metropolitalnych ośrodków wojewódzkich i integracja ich obszarów funkcjonalnych polegająca między innymi na wspieraniu rozwiązań integrujących przestrzeń funkcjonalnych obszarów miejskich w zakresie transportu zbiorowego - infrastruktury, taboru i rozwiązań organizacyjnych. Jednym z podstawowych działań dla wzrostu konkurencyjności polskich regionów do roku 2020 będzie znaczne zaawansowanie procesu tworzenia wysokiej jakości powiązań transportowych, ich rozbudowa i optymalizacja. Przeciwdziałając narastającemu problemowi „zatłoczenia” miast polityka regionalna uczestniczyć będzie w rozwijaniu systemów transportu, w tym integrowaniu ich z regionalnymi systemami transportowymi, z silną promocją i preferencją dla transportu zbiorowego. Biorąc pod uwagę strukturę osadniczą i niewykorzystywany efektywnie potencjał obszaru funkcjonalnego Trójmiasta jednym z pierwszych działań dla podwyższenia konkurencyjności ośrodków wojewódzkich będzie miało wspieranie integracji obszaru funkcjonalnego poszczególnych ośrodków miejskich [²³]

1.2 Tworzenie warunków dla rozprzestrzenienia procesów rozwojowych i zwiększania ich absorpcji na obszary poza ośrodkami wojewódzkimi. Dla zainicjowania rozprzestrzeniania procesów rozwojowych duże znaczenie mieć będzie poprawa dostępności transportowej do ośrodków wojewódzkich, a także powiązań komunikacyjnych między głównymi ośrodkami miejskimi w regionach oraz między miastami i obszarami wiejskimi.

1.2.1.: Zwiększanie dostępności komunikacyjnej wewnątrz regionów.

Dla pełniejszego wykorzystania potencjałów obszarów położonych poza miastami wojewódzkimi niezbędne są działania na rzecz poprawy jakości połączeń centrów z zapleczem regionów (zarówno z miastami subregionalnymi, jak i obszarami wiejskimi), poprzez rozbudowę infrastruktury, a także przez rozwijanie i integrowanie systemów transportu publicznego. Dzięki takim działaniom wzrosną możliwości codziennych dojazdów do pracy z oddalonych części subregionów (wahadłowa mobilność przestrzenna) oraz pojawią się nowe warunki dla lokalizowania inwestycji w strefie oddziaływania dużych miast.

Cel II Promowanie spójności w różnych wymiarach przestrzennych, budowania spójności terytorialnej i przeciwdziałanie marginalizacji obszarów problemowych, w ramach którego zdefiniowano działania:

2.2 - wspieranie obszarów wiejskich o najniższym poziomie dostępu mieszkańców do dóbr i usług warunkujących możliwości rozwojowe, w którym pod poz. 2.2.3. wymieniono usługi komunikacyjne. Wzrost dostępności transportowej przy pomocy transportu zbiorowego i odwrócenie trendów polegających na rezygnacji z transportu zbiorowego na rzecz indywidualnego, poprzez poprawę lokalnych systemów transportu zbiorowego (kolejowego i drogowego). Przyczynić się to powinno do poprawy dostępu do edukacji oraz zwiększania opłacalności podejmowania pracy w ośrodkach subregionalnych i regionalnych przez mieszkańców obszarów peryferyjnych.

2.5 – zwiększanie dostępności transportowej do ośrodków wojewódzkich na obszarach o najniższej dostępności, najbardziej oddalonych od ośrodków regionalnych, gdzie polityka regionalna zmierzać będzie z jednej strony do wspomaganie rozwoju ośrodków subregionalnych, a z drugiej do zwiększania dostępności do regionalnych centrów rozwoju, a tym samym do zwiększenia stopnia spójności terytorialnej kraju. Działania będą obejmować przede wszystkim rozbudowę i modernizację infrastruktury transportowej – drogowej i kolejowej oraz polepszenie jakości środków przewozu zbiorowego tak, aby skrócić czas dostępu przestrzennego

²³ Ibid. str. 101

Plan Zrównoważonego Rozwoju Publicznego Transportu Zbiorowego dla Gminy Ryjewo na lata 2016 - 2026

Odnosząc się do **Polityki Transportowej Państwa na lata 2006-2025** [24] wskazać można na zgodność opracowania, z różnymi poziomami spełnienia postulatów, ze wszystkimi szczegółowymi celami w nim wymienianymi:

- poprawa dostępności transportowej i jakości transportu jako czynnik poprawy warunków życia i usuwania barier rozwojowych gospodarki;
- wspieranie konkurencyjności gospodarki polskiej jako kluczowy instrument rozwoju gospodarczego;
- poprawa efektywności funkcjonowania systemu transportowego;
- integracja systemu transportowego – w układzie gałęziowym i terytorialnym;
- poprawa bezpieczeństwa prowadząca do radykalnej redukcji liczby wypadków i ograniczenia ich skutków (zabici, ranni) oraz – w rozumieniu społecznym – do poprawy bezpieczeństwa osobistego użytkowników transportu i ochrony ładunków;
- ograniczenie negatywnego wpływu transportu na środowisko i warunki życia.

1.8.1.3 Krajowa Strategia Rozwoju Transportu do 2020 r.

W **Krajowej Strategii Rozwoju Transportu do 2020 r.** (z perspektywą do 2030 r.) [25] jako cel strategiczny uznano koncepcję ewolucji w kierunku spójnego i sprawnie funkcjonującego systemu transportowego, zintegrowanego z systemem europejskim i globalnym.

Misją Strategii zdefiniowano postulując stworzenie w Polsce, zgodnie z zasadą zrównoważonego rozwoju, optymalnych warunków dla przewozu osób i rzeczy, sprzyjających podniesieniu konkurencyjności gospodarczej kraju i poprawie jakości życia obywateli. Głównym celem krajowej polityki transportowej jest zwiększenie dostępności terytorialnej oraz poprawa bezpieczeństwa uczestników ruchu i efektywności sektora transportowego. [26]

Realizacja głównego celu transportowego w perspektywie do 2020 r. i dalszej wiąże się z spełnieniem pięciu celów szczegółowych właściwych dla każdej z gałęzi transportu:

- stworzenie nowoczesnej i spójnej sieci infrastruktury transportowej;
- poprawa sposobu organizacji i zarządzania systemem transportowym;
- poprawa bezpieczeństwa użytkowników ruchu oraz przewożonych towarów;
- ograniczanie negatywnego wpływu transportu na środowisko;
- zbudowanie racjonalnego modelu finansowania inwestycji infrastrukturalnych.

Najważniejsze kierunki interwencji przewidziane w Strategii Rozwoju Transportu z zakresie organizacji transportu publicznego to:

²⁴ Polityka Transportowa Państwa na lata 2006 – 2025, Ministerstwo Infrastruktury, Warszawa, 2005 str. 10

²⁵ Strategia Rozwoju Transportu do 2020 roku (z perspektywą do 2030 roku), MTBiGM z 22 stycznia 2013 str. 8

²⁶ Ibid. str. 5

Plan Zrównoważonego Rozwoju Publicznego Transportu Zbiorowego dla Gminy Ryjewo na lata 2016 - 2026

- rozwijanie połączeń transportowych między ośrodkami subregionalnymi i obszarami wiejskimi a ośrodkami miejskimi i wojewódzkimi oraz poprawa połączeń lokalnych;
- wzmacnianie powiązań transportowych zapewniających dostęp z miast wojewódzkich do obszarów o specyficznym walorach i potencjałach rozwojowych (turystyka, przemysł, kultura, środowisko itp.);
- rozwijanie i integrowanie systemów transportu publicznego – poprzez m.in. tworzenie infrastruktury węzłów przesiadkowych transportu kołowego i kolejowego w celu poprawy mobilności na poziomie lokalnym i regionalnym;
- rozwój i budowa infrastruktury bezpieczeństwa ruchu drogowego.

Krajowa Strategia Transportu realizuje założenia omawianej wcześniej Strategii Rozwoju Regionalnego w zakresie wspierania rozwiązań integrujących przestrzeń funkcjonalnych obszarów miejskich m.in. w obszarze transportu zbiorowego (infrastruktury, taboru i rozwiązań organizacyjnych). Integracja wewnętrznej przestrzeni obszaru metropolitalnego może nastąpić poprzez wprowadzenie odpowiednich regulacji prawnych i organizacyjnych w zakresie integracji dostarczania różnych usług publicznych. W ramach omawianej Strategii kierunkami interwencji i podejmowanymi działaniami będą:

- promowanie rozwiązań z zakresu integracji przestrzennej i funkcjonalnej podsystemów transportowych;
- tworzenie warunków do integracji różnych gałęzi transportu, poprzez
 - wdrażanie systemów intermodalnych (węzły przesiadkowe, systemy "parkuj i jedź", itp.), wspólnych rozkładów jazdy,
 - jednolitych systemów taryfowych,
 - wprowadzenia biletu ważnego na wszystkie środki transportu u wszystkich przewoźników w skali regionów i kraju (biletu elektronicznego);
- promowanie innowacyjnych rozwiązań technicznych, np. poprzez zachęcanie do rozwijania systemów zarządzania ruchem, zapewniających priorytet w ruchu środkiem transportu publicznego;
- promowanie komunikacji pieszej i rowerowej.

Priorytetem usprawnienia zarządzania transportem miejskim będzie redukcja kongestii w miastach i obszarach metropolitalnych poprzez zwiększenie udziału transportu publicznego w przewozach pasażerskich. Wysiłki w tym zakresie będą w szczególności koncentrować się na oddziaływaniu na popyt na usługi transportu zbiorowego w ramach następujących kierunków interwencji:

- integracja systemów transportu poszczególnych gałęzi w aspekcie sieciowym, taryfowym i informacyjnym;
- zwiększenie dostępności do transportu publicznego, w tym również dla osób o ograniczonej możliwości poruszania się;
- wprowadzenie rozwiązań dla logistyki transportu towarów w miastach;
- zwiększenie roli kolei w obsłudze transportowej regionalnej i w obrębie obszarów aglomeracyjnych.

Strategia Rozwoju Transportu zakładając zrównoważony rozwój transportu odnosi się także do działań zmierzających do zminimalizowania skutków rozwoju tego sektora na środowisko, szczególnie że w większości przyjętych dokumentów europejskich transport zaliczany jest do gałęzi gospodarki znacząco przyczyniających się do zanieczyszczenia powietrza (tlenki azotu, tlenek węgla, lotne związki organiczne, pyły i cząstki stałe), czy też do emisji gazów cieplarnianych. System transportu oparty o zasadę

Plan Zrównoważonego Rozwoju Publicznego Transportu Zbiorowego dla Gminy Ryjewo na lata 2016 - 2026

zrównoważonego rozwoju powinien utrzymywać harmonię układu komunikacyjnego z jego otoczeniem przyrodniczym, kulturowym oraz społeczno-gospodarczym, polegającą na korzystaniu z istniejących zasobów w sposób umożliwiający ciągłość ich użytkowania i zachowania dla przyszłych pokoleń.

W odniesieniu do wpisanego do Strategii celu szczegółowego, jakim jest ograniczenie negatywnego wpływu transportu na środowisko, rozwój transportu do 2020r. (z perspektywą do 2030 r.) oparty będzie na wspieraniu rozwiązań organizacji transportu najmniej zanieczyszczających środowisko poprzez:

- wdrażanie nowoczesnych technologii transportowych redukujących negatywne oddziaływanie transportu na środowisko,
- promowanie efektywności energetycznej, inwestowanie w gospodarkę niskoemisyjną, poprzez:
 - wspieranie projektów z zakresu transportu przyjaznego środowisku,
 - promowanie ekologicznie czystych środków transportu, zasilanych alternatywnymi źródłami energii, skutkujące m.in. redukcją emisji zanieczyszczeń,
- zmniejszanie kongestii transportu, w szczególności w obszarach miejskich poprzez:
 - zwiększanie udziału transportu zbiorowego w przewozie osób,
 - zintegrowanie transportu w miastach (łącznie z dojazdami podmiejskimi),
 - optymalizację i integrację przewozów miejskich oraz regionalnych systemów transportu osób
- upowszechnianie nowych form mobilności społeczeństwa poprzez:
 - dostępność informacji o podróży,
 - zintegrowane taryfy,
- rozwijanie systemu opłat i taryf stymulujących pożądane trendy w transporcie, m.in. w zakresie ograniczania presji na środowisko.

Plan Zrównoważonego Rozwoju Publicznego Transportu Zbiorowego dla Gminy Ryjewo na lata 2016 - 2026

1.8.2 Plany i strategie regionalne

1.8.2.1 Strategia Rozwoju Województwa Pomorskiego

W myśl Strategii Rozwoju Województwa Pomorskiego wizją regionu w docelowym roku planowania 2020 roku jest region:

- trwałego wzrostu, w którym uruchamiane i wykorzystywane są zróżnicowane potencjały terytorialne dla wzmocnienia i równoważenia procesów rozwojowych;
- unikatowej pozycji, dzięki aktywności społeczeństwa obywatelskiego, silnemu kapitałowi społecznemu i intelektualnemu, racjonalnemu zarządzaniu zasobami środowiska, gospodarczemu wykorzystaniu potencjału morza oraz inteligentnym sieciami infrastrukturalnym i powszechnemu stosowaniu technologii ekoefektywnych.

Jednym z narzędzi realizacji Strategii Rozwoju Województwa Pomorskiego 2020 jest Regionalny Program Operacyjny Województwa Pomorskiego na lata 2014-2020 (RPO WP). Tematyczny zakres oraz logika interwencji RPO WP są zdeterminowane zapisami sześciu Regionalnych Programów Strategicznych (RPS) w tym w zakresie transportu (Mobilne Pomorze).

Zgodność Planu Transportowego dla obszaru Gminy Ryjewo z celami Programu Strategicznego Województwa Pomorskiego występuje w zakresie:

Celu strategicznego 3. - Atrakcyjna przestrzeń, obejmującego:

zapewnienie elementarnych warunków dla stabilnego, długofalowego i zrównoważonego rozwoju; stworzenie podstaw dla wysokiej mobilności mieszkańców, ... w oparciu o efektywnie funkcjonujące (inteligentne) sieci i systemy infrastrukturalne sprzyjające przestrzennemu równoważeniu procesów rozwojowych poprzez:

- pełne włączenie regionu w transeuropejskie sieci transportowe i energetyczne;
- wzrost atrakcyjności transportu zbiorowego i znaczenia indywidualnej mobilności aktywnej;
- wzrost udziału transportu intermodalnego w przewozach towarowych;
- wzrost efektywności energetycznej i rozwój rozproszony generacji.

Jako kluczowe dla procesu planowania wyróżnić należy cele operacyjne 3.1 - Sprawny system transportowy, wyzwanie strategiczne 5 - Dostępność transportowa, wybór strategiczny - Transport zbiorowy; dostępność peryferyjnych części regionu oraz kluczowych węzłów multimodalnych.

W efekcie tego działania oczekiwany jest:

- rozwinięty transport zbiorowy cechujący się wysoką jakością świadczonych usług (m.in. dzięki poprawie stanu infrastruktury i taboru, skoordynowanej ofercie organizatorów, inteligentnym systemom transportowym, systemom Park&Ride oraz powiązaniom z infrastrukturą rowerową) i silną pozycją konkurencyjną względem indywidualnego transportu samochodowego, zwłaszcza w Obszarze Metropolitalnym Trójmiasta;
- nowoczesna, sprawna węzłowa i liniowa (głównie szynowa) infrastruktura transportu zbiorowego, wiążąca miasta powiatowe z Trójmiastem;
- rozwinięte powiązania drogowe Trójmiasta z ośrodkami regionalnym i subregionalnymi położonymi najdalej od stolicy województwa, a także między miastami powiatowymi a ośrodkami gminnymi;

Plan Zrównoważonego Rozwoju Publicznego Transportu Zbiorowego dla Gminy Ryjewo na lata 2016 - 2026

- węzły multimodalne (np. porty morskie, lotniska, centra logistyczne) dobrze powiązane z infrastrukturą transportową regionu;
- mniejsze negatywne oddziaływanie transportu na środowisko i wyższy poziom bezpieczeństwa użytkowników.

Planowane obszary strategicznej interwencji Regionalnego Planu Operacyjnego dotyczą m.in. działań i priorytetów **P1.1 - Rozwój infrastruktury transportu zbiorowego** i **P1.2 - Wysoka jakość usług transportu zbiorowego i jego promocja**, które w rozwinięciu szczegółowym są z jednej strony odpowiedzią na wyzwania związane z zatłoczeniem dróg, wysoką ceną paliw, niedostatkami miejsc parkingowych w miastach i innymi niedogodnościami indywidualnej motoryzacji, a z drugiej strony wynikają z troski o osoby, które nie mogą na co dzień korzystać z samochodu (młodzież szkolna, osoby starsze, osoby niepełnosprawne, osoby niezamożne). Rozwinięty i efektywny system publicznego transportu zbiorowego oznacza:

- spójną, sprawnie działającą i bezpieczną liniową i węzłową infrastrukturę transportu zbiorowego;
- koordynację zarządzania transportem zbiorowym pozwalającą na pełne skomunikowanie transportu zbiorowego kolejowego z autobusowym, trolejbusowym i tramwajowym;
- dopasowanie oferty transportu zbiorowego do potrzeb jego użytkowników (rozkład jazdy, systemy informacji pasażerskiej itp.);
- ograniczanie negatywnego oddziaływania transportu na środowisko.

Jakość usług publicznego transportu zbiorowego jest istotnym czynnikiem przyczyniającym się do zwiększenia udziału liczby pasażerów korzystających z transportu zbiorowego względem indywidualnego transportu samochodowego. W bezpośredni sposób przyczynia się to do wzrostu jego efektywności ekonomicznej, a przede wszystkim środowiskowej – poprzez zmniejszenie natężenia hałasu ulicznego oraz emisji spalin pochodzących ze środków transportu indywidualnego. Działania podnoszące jakość transportu zbiorowego będą polegać na:

- zakupie lub modernizacji taboru regularnego transportu zbiorowego;
- rozwoju innowacyjnych systemów służących zarządzaniu ruchem ulicznym oraz transportem zbiorowym.

Zaprogramowanym przedsięwzięciom inwestycyjnym towarzyszyć powinny działania poprawiające efektywność zarządzania transportem zbiorowym, przejawiające się:

- skoordynowanymi działaniami organizatorów publicznego transportu zbiorowego w zakresie planowania rozwoju transportu, organizowania publicznego transportu zbiorowego oraz zarządzania publicznym transportem zbiorowym;
- integracją systemową (taryfowo-biletową);
- prowadzeniem działań obejmujących promocję transportu zbiorowego i propagowanie indywidualnej mobilności aktywnej.

Kolejne działania programu Operacyjnego - **1.2.2. Rozwój innowacyjnych systemów poprawiających konkurencyjność i bezpieczeństwo publicznego transportu zbiorowego** dotyczą:

- projektów z zakresu telematiki, poprawiających funkcjonowanie transportu publicznego na przystankach, peronach, stacjach, węzłach przesiadkowych, parkingach;
- oraz w taborze:
 - systemy sygnalizacji akustycznej,

Plan Zrównoważonego Rozwoju Publicznego Transportu Zbiorowego dla Gminy Ryjewo na lata 2016 - 2026

- systemy sygnalizacji świetlnej wzbudzonej przez autobusy, trolejbusy, tramwaje (sygnalizacja akomodacyjna),
- systemy dystrybucji i identyfikacji biletów,
- systemy nawigacji satelitarnej dla usprawnienia ruchu i podniesienia bezpieczeństwa transportu publicznego,
- systemy informacji dla podróżnych – elektroniczne tablice informacyjne, w tym systemy on-line,
- systemy monitorowania bezpieczeństwa.

Dodatkowo wskazać można jeszcze na zbieżne z celami ustanawianymi niniejszym Planem Transportowym działania **1.2.3. Koordynacja publicznego transportu zbiorowego w skali regionalnej, metropolitalnej i miejskiej**

- integracja systemowa (taryfowo-biletowa);
- koordynacja rozkładów jazdy linii obsługiwanych przez poszczególnych organizatorów.

i działanie **1.2.4. Promocja transportu zbiorowego** - kampanie informacyjne, promocyjne, edukacyjne.

W 2013 roku Zarząd Województwa Pomorskiego uchwalił **Koncepcję zrównoważonej polityki miejskiej województwa pomorskiego** ^[27], stanowiącą jedno z narzędzi służących sformułowaniu zasad i priorytetów w zakresie przygotowania Regionalnego Programu Operacyjnego 2014–2020 dla Województwa Pomorskiego i wdrażania podstawowych zasad zrównoważonego rozwoju miast i obszarów miejskich. Wśród wyróżnionych w trzech pakietach tematycznych zagadnień wskazany został rozwój w oparciu o sieci współpracy i partnerstwa, realizowany poprzez:

- powiązanie miast i miejskich obszarów funkcjonalnych w sieci o wielorakim znaczeniu i funkcji - konkurencyjność, przy jednoczesnej współpracy i wzajemnym uzupełnianiu się;
- wzmacnianie infrastruktury transportowej – zwiększanie dostępności zarówno w skali ogólnoeuropejskiej, krajowej, regionalnej jak i lokalnej;

Odniesienie w Koncepcji do najważniejszych wytycznych rozwoju miejskiej sieci osadniczej wynikających z Krajowej Strategii Rozwoju Regionalnego uzupełniło i doprecyzowało katalog planowanych działań :

- utrzymanie i wzmacnianie policentrycznej struktury sieci osadniczej na poziomie kraju i regionów,
- wspieranie rozwoju funkcji metropolitalnych głównych węzłów sieci osadniczej kraju,
- wspieranie rozwoju ośrodków subregionalnych i lokalnych,
- rozwój układu transportowego pomiędzy węzłami sieci osadniczej kraju w układzie krajowym i międzynarodowym,
- kształtowanie obszarów funkcjonalnych ośrodków regionalnych i subregionalnych,
- wspieranie tworzenia i intensyfikacji powiązań pomiędzy rdzeniem metropolii sieciowej a miastami regionalnymi, wojewódzkimi oraz subregionalnymi i lokalnymi,
- zapewnienie regularnej, o odpowiedniej częstotliwości, komfortowej, nowoczesnej konkurencyjnej cenowo, dobrze rozwiniętej sieci transportu publicznego,

Miasto Kwidzyn, będące stolicą powiatu zostało wskazane w Koncepcji jako subregionalny ośrodek węzłowy I rzędu FOM (Funkcjonalny Obszar Miejski), o charakterze ponadgminnym, w którego

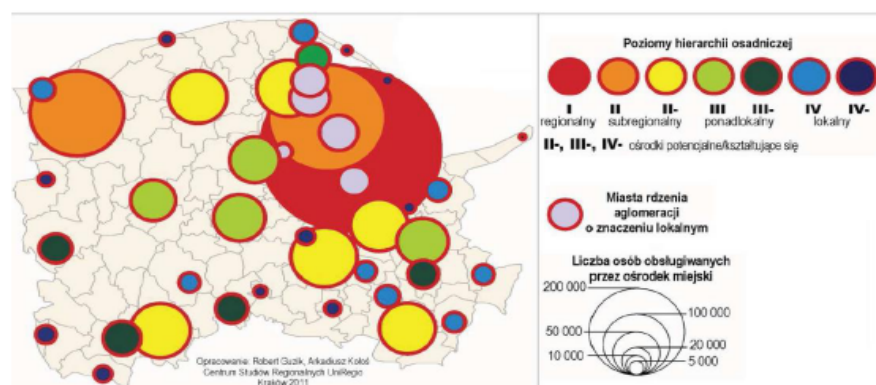
²⁷ Koncepcja zrównoważonej polityki miejskiej województwa pomorskiego, uchwała Zarządu Województwa Pomorskiego nr 247/226/13 w dn. 5.03.2013 r.

Plan Zrównoważonego Rozwoju Publicznego Transportu Zbiorowego dla Gminy Ryjewo na lata 2016 - 2026

zasięgu obsługi lokuje się także gmina Ryjewo. Koncepcja nakreśla priorytety w prowadzeniu polityki miejskiej Województwa Pomorskiego, a wśród nich:

➤ Priorytet 1. : Policentryczny i zrównoważony system osadniczy, definiujący rekomendowane cele:

- 1.1. Poprawa dostępności miast oraz wzrost efektywności systemów transportu drogowego w miastach i ich obszarach funkcjonalnych.
W ramach powyższego celu przewidywanymi kierunkami działań na poziomie lokalnym wymieniane są:
 - rozwój lokalnej infrastruktury drogowej wiążącej miasta z ich obszarami funkcjonalnymi, w szczególności miasta powiatowe z siedzibami gmin, (modernizacja powiązań drogowych Kwidzyna z Trójmiastem, modernizacja dróg wojewódzkich nr 521 i 532, budowa obwodnic w celu wyprowadzenia ruchu tranzytowego poza miasta)
 - poprawa funkcjonalności i bezpieczeństwa układu komunikacyjnego (segregacja, zmiana organizacji, wyciszanie ruchu, zakładanie ścieżek rowerowych), wprowadzenie środków brd na drogach wojewódzkich 521, 532 oraz na drodze krajowej 55 Kwidzyn - Sztum.
- 1.2. Rozwój efektywnych systemów transportu zbiorowego.
W ramach działania 1.2. rekomendowane są na poziomie lokalnym:
 - rozwój i integracja transportu zbiorowego **w oparciu o związki komunikacyjne działające w ramach obszarów funkcjonalnych miast** - rozszerzenie obsługi miejskiego systemu transportu autobusowego na obszar obejmujący gminy wiejskie: Kwidzyn, Sadlinki, Gardeja i Ryjewo oraz miasto i gminę Prabuty,
 - wprowadzenie nowoczesnych i ekologicznych środków transportu,
 - rozbudowa zaplecza obsługi komunikacji zbiorowej, przystanki, dworce oraz infrastruktura towarzysząca - parkingi przy dworcach i przystankach węzłowych, obiekty obsługi komunikacyjnej, systemy zarządzania i monitorowania ruchem,
 - integracja podsystemów publicznego transportu zbiorowego umożliwiającą łatwe i efektywne korzystanie z jego różnych form.
 Działania rekomendowane do realizacji na poziomie województwa obejmują m.in.
 - modernizację linii kolejowej nr 207 na odcinku Malbork – Sztum – Kwidzyn,
 - budowę zintegrowanego węzła przesiadkowego w oparciu o dworzec kolejowy w Kwidzynie,
 - rozwój pasażerskich przewozów kolejowych , w tym zwiększenie częstotliwości i liczby pociągów kolejowych na linii nr 207 Malbork – Kwidzyn – Grudziądz.



Rys. 2 Zaplecze usługowe miast i poziomy hierarchii osadniczej

/Źródło: Koncepcja zrównoważonej polityki miejskiej województwa pomorskiego, str. 19

Plan Zrównoważonego Rozwoju Publicznego Transportu Zbiorowego dla Gminy Ryjewo na lata 2016 - 2026

1.8.2.2 Dokumenty Powiatowe i Gminne

Strategia rozwoju społeczno-gospodarczego Powiatu Kwidzyńskiego, opracowana na przełomie 1999 i 2000 roku (opracowanie powstało na podstawie dokumentów: „Bilans Otwarcia” – luty 1999 r., „Kierunki promocji i rozwoju powiatu kwidzyńskiego – strategia działania” – maj 1999 r., opracowania „Misja strategii rozwoju powiatu kwidzyńskiego - (materiał roboczy)” i warsztatów strategicznych), aktualizowana w kolejnych okresach, kończąc na ostatniej wersji z 2014 roku ^[28], definiuje w obszarze gospodarki, priorytet – wszechstronny rozwój gospodarczy, realizowany poprzez cele strategiczne:

1.2 Lepsze warunki do rozwoju rolnictwa i obszarów wiejskich oraz wspieranie aktywności na obszarach wiejskich, obejmujący kierunki działania:

- 1.2.1 - Poprawa infrastruktury technicznej na terenach wiejskich;
- 1.2.2 - Wspieranie działań w zakresie zwiększenia mobilności i przedsiębiorczości mieszkańców terenów wiejskich powiatu.

W obszarze infrastruktury, w ramach Priorytetu 1 – nowoczesne rozwiązania infrastrukturalne, wskazane zostały cele strategiczne:

5.1 Rozwój infrastruktury technicznej, osiągany poprzez kierunki działania:

- 5.1.1 - Poprawa stanu dróg;
- 5.1.2 - Wspieranie działań na rzecz budowy mostu na Wiśle (*cel już został zrealizowany*);
- 5.1.3 - Wspieranie budowy obwodnic miejscowości powiatu w ramach rozwijania dostępności transportowej i komunikacyjnej.

5.3 Poprawa komunikacji w powiecie, obejmująca kierunki działania:

- 5.3.1 - Wspieranie działań zmierzających do poprawy komunikacji publicznej w powiecie;
- 5.3.2 - Wspieranie budowy chodników i ścieżek rowerowych;
- 5.3.3 - Dążenie do racjonalnego zarządzania drogami według zasady „zarządzanie jak najbliżej użytkownika”.

Strategia Rozwoju Gminy Ryjewo ^[29].

Cele rozwoju gminy ustalone zostały w Strategii rozwoju Gminy Ryjewo do 2015 roku, uchwalonej w roku 2008, obecnie będącej w trakcie aktualizacji. Dotychczasowa deklaracja misji Gminy Ryjewo: **współpraca społeczności na rzecz poprawy warunków życia w Gminie, rozwijania zdolności do trwałej konkurencji zewnętrznej i równomiernego rozwoju oraz dbałości o środowisko**, w kolejnej odsłonie na nadchodzące lata, zachowując pierwotne cele, formułuje wizję polityki długoterminowej w której:

misją Gminy Ryjewo będzie zapewnienie mieszkańcom wysokiego poziomu życia opartego na zrównoważonym rozwoju społeczno-gospodarczym i budowaniu społeczeństwa obywatelskiego partycypującego w budowaniu nowoczesnej Gminy przy pełnym wykorzystaniu istniejącego w niej potencjału.

Realizacja Misji odbywa się poprzez dążenie do osiągnięcia założonych, hierarchicznie usystematyzowanych, celów strategicznych i operacyjnych w strefach – gospodarczej, edukacji, społecznej, przestrzennej, ekologicznej, infrastruktury i turystyki, w których, w różnym stopniu, występują

²⁸ Strategia Rozwoju Społeczno-Gospodarczego Powiatu Kwidzyńskiego, uchwała Rady Powiatu z 31 marca 2014 r.

²⁹ Strategia Rozwoju Gminy Ryjewo do 2015 roku, zał. do Uchwały Rady Gminy Ryjewo nr XVIII/134/08 Rady Gminy Ryjewo z dnia 12 marca 2008 r.

Plan Zrównoważonego Rozwoju Publicznego Transportu Zbiorowego dla Gminy Ryjewo na lata 2016 - 2026

odniesienia i wymagania w zakresie transportu, głównie w postaci działań inwestycyjnych w zakresie infrastruktury transportowej. W obszarze infrastruktury, Strategia Rozwoju Gminy Ryjewo określiła cel strategiczny 3 - poprawa komunikacji oraz dostępności usług publicznych w gminie Ryjewo, a w nim wspieranie działań zmierzających do poprawy komunikacji publicznej w Gminie.

W analizie SWOT opracowanej na potrzeby Strategii Rozwoju Gminy, do atutów Gminy Ryjewo zaliczono m. in. dogodne położenie i bliskość ośrodków miejskich, (mieszkańcy gminy mają w równej odległości dostęp do dwóch ośrodków miejskich: Kwidzyna i Sztumu), zaś jako słabe strony odnotowano brak dogodnych połączeń komunikacyjnych (występujący silny trend zmniejszenia ilości połączeń komunikacyjnych zarówno kolejowych jak i autobusowych) oraz zły, i pogarszający się z powodu ograniczonych środków, stan techniczny infrastruktury drogowej na terenie Gminy.

Odwołując się do Strategii, Studium Uwarunkowań i Kierunków Zagospodarowania Przestrzennego Gminy Ryjewo [³⁰] jako dokument kierunkowy, określający politykę przestrzenną zasady zagospodarowania gminy, w sposób bardziej szczegółowy wytycza kierunki działań. W wskazanych Strategii i Studium sześciu głównych obszarach tematycznych wśród priorytetów i celów wymieniono:

- Ekologia – Priorytet 2:
poprawa stanu środowiska i warunków życia mieszkańców ograniczenie negatywnych oddziaływań na środowisko, w tym na wody podziemne i powierzchniowe, a także na powietrze atmosferyczne i powierzchnię gleb.
- Gospodarka - Cel strategiczny 2:
lepsze warunki do rozwoju rolnictwa oraz wspieranie aktywności na obszarach wiejskich, poprawa infrastruktury technicznej na obszarach wiejskich.
- Infrastruktura - Cel strategiczny 1:
rozwój infrastruktury technicznej, modernizacja i remonty oraz budowa dróg gminnych oraz dojazdowych do pól,
- Cel strategiczny 3:
poprawa komunikacji oraz dostępności usług publicznych w Gminie Ryjewo,
- wspieranie działań zmierzających do poprawy komunikacji publicznej w Gminie,
- budowa chodników i ścieżek rowerowych.

Opracowywany Plan Transportowy jest także subsydiarny w stosunku do zdefiniowanych w **Programie Ochrony Środowiska** [³¹] celów i zadań tam określonych:

- w zakresie ochrony mieszkańców przed ponadnormatywnym hałasem, zapobieganie występowaniu uciążliwości hałasu dla mieszkańców Gminy Ryjewo, wprowadzanie standardów, uwzględnianie i ochrona istniejących obszarów w planach zagospodarowania przestrzennego, stosowanie rozwiązań technicznych i organizacyjnych zapobiegających emisji hałasu do środowiska, którego źródłem jest zwłaszcza hałas komunikacyjny;
- osiągnięcie i trwałe utrzymanie wymaganych przepisami prawa standardów jakości powietrza poprzez budowę i modernizację dróg gminnych, powiatowych, wojewódzkich i krajowych.

³⁰ Studium Uwarunkowań i Kierunków Zagospodarowania Przestrzennego Gminy Ryjewo, zał. do Uchwały nr XLII/295/10 Rady Gminy Ryjewo z dnia 27 kwietnia 2010 r.

³¹ Program Ochrony Środowiska dla Gminy Ryjewo na lata 2014-2017 z perspektywą do roku 2019, Ryjewo, 2014

Plan Zrównoważonego Rozwoju Publicznego Transportu Zbiorowego dla Gminy Ryjewo na lata 2016 - 2026

1.8.3 Plany zrównoważonego rozwoju transportu publicznego wyższego szczebla

W idei opracowywania i uzgadniania Planu Transportowego przewiduje się hierarchiczną, zstępującą sekwencję powstawania dokumentów uchwalanych przez kolejne szczeble samorządów w systemie organizacji państwa. Dodatkowo, plany transportowe, które wykraczają poza obszar właściwości organizatora, uzgadniane są też w z sąsiadującym jednostkami samorządu terytorialnego. Art. 11. 1. Ustawy o publicznym transporcie zbiorowym: w projekcie planu transportowego opracowanym przez: ... wójta, burmistrza, prezydenta miasta, zarząd związku międzygminnego – uwzględnia się ogłoszony plan transportowy opracowany przez starostę, zarząd związku powiatów, o ile jest utworzony, lub marszałka województwa - w zakresie linii komunikacyjnych, na których jest planowane wykonywanie przewozów o charakterze użyteczności publicznej. W przypadku opracowywania niniejszego planu, powstały już wszystkie poprzedzające go plany wyższego szczebla, z których jako ostatni powstał Plan Powiatu Kwidzyńskiego:

- Plan zrównoważonego rozwoju publicznego transportu zbiorowego – międzywojewódzkie i międzynarodowe przewozy pasażerskie w transporcie kolejowym [³²]
- Plan zrównoważonego rozwoju publicznego transportu zbiorowego dla województwa pomorskiego [³³]
- Plan Zrównoważonego Rozwoju Publicznego Transportu Zbiorowego dla Powiatu Kwidzyńskiego na lata 2015 – 2025. [³⁴]

1.8.3.1 Plan zrównoważonego rozwoju publicznego transportu zbiorowego – międzywojewódzkie i międzynarodowe przewozy pasażerskie w transporcie kolejowym

określany też jako Krajowy Plan Transportowy, formułuje podstawowe zasady funkcjonowania międzywojewódzkich i międzynarodowych przewozów pasażerskich w transporcie kolejowym, wykonywanych jako przewozy o charakterze użyteczności publicznej w ramach publicznego transportu zbiorowego, jak również ich finansowanie ze środków publicznych, sposób świadczenia, prognozowanie zapotrzebowania oraz potencjalne kierunki rozwoju. Dokument prezentuje główne przesłanki i uwarunkowania jego powstania, krajowe oraz wynikające z przynależności Polski do Unii Europejskiej. W następnej kolejności w dokumencie opisane zostały główne cechy sieci kolejowej w Polsce, rozkład linii kolejowych, ich parametry techniczne, interakcje z systemem połączeń międzynarodowych, dostępność dworców kolejowych by ostatecznie dokonać oceny i prognozy potrzeb przewozowych. W dalszej części Planu, przedstawiono zasady finansowania usług przewozowych, organizacji rynku i potencjalne kierunki rozwoju oraz standardy i wymagania świadczonych usług kolejowych. Zakres oddziaływania Planu dla analizowanego obszaru Gminy Ryjewo oraz najbliższych miast Kwidzyn i Sztum nie jest znaczący, sprowadza się bowiem do ustalenia iż przebiegająca lokalna linia kolejowa 207 nie została w nim uwzględniona jako połączenie użyteczności publicznej dla którego właściwym organizatorem byłby zgodnie z Art. 7. pkt.1 ust 6 ustawy o publicznym transporcie zbiorowym, minister właściwy do spraw transportu – na linii komunikacyjnej albo sieci komunikacyjnej w międzywojewódzkich i międzynarodowych przewozach pasażerskich w transporcie kolejowym. Jednocześnie, omawiana linia na odcinku Malbork – Kwidzyn została zaliczona do uzupełniających linii kolejowych tworzących sieć

³² Plan zrównoważonego rozwoju publicznego transportu zbiorowego – międzywojewódzkie i międzynarodowe przewozy pasażerskie w transporcie kolejowym, Rozporządzenie MTBiGM z dn. 9.10.2012 r., Dz. U. z 2012 r., poz. 1151.

³³ Plan zrównoważonego rozwoju publicznego transportu zbiorowego dla województwa pomorskiego, uchwalony przez Sejmik Województwa Pomorskiego, Uchwałą nr 788/XXXVII/14 z dn. 24.02.2014 r.

³⁴ Plan zrównoważonego rozwoju publicznego transportu zbiorowego dla Powiatu Kwidzyńskiego na lata 2015 - 2025, załącznik do Uchwały Rady Powiatu Kwidzyńskiego nr VIII/45/2015, z dnia 26 października 2015 r.

Plan Zrównoważonego Rozwoju Publicznego Transportu Zbiorowego dla Gminy Ryjewo na lata 2016 - 2026

skomunikowań, która z racji nadrzędnej roli Planu Krajowego obciąża do jej obsługi organizatora szczebla samorządowego i powinna zostać uwzględniona w Planie Zrównoważonego Rozwoju Publicznego Transportu Zbiorowego Województwa Pomorskiego.



Rys. 3 Planowana sieć pasażerskich kolejowych połączeń o charakterze użyteczności publicznej /Źródło: Plan zrównoważonego rozwoju publicznego transportu zbiorowego – międzywojewódzkie i międzynarodowe przewozy pasażerskie w transporcie kolejowym

1.8.3.2 Plan zrównoważonego rozwoju publicznego transportu zbiorowego dla Województwa Pomorskiego

został uchwalony przez Sejmik Województwa Pomorskiego w dniu 24 lutego 2014 roku. Plan określa główne cele i kierunki rozwoju publicznego transportu zbiorowego Województwa do 2025 r. Na etapie oceny funkcjonującego systemu transportu zbiorowego i analizy uwarunkowań przyszłych kierunków jego rozwoju, odniesiono się do Planu Zagospodarowania Przestrzennego Województwa Pomorskiego [35] zgodnie z zapisami którego, rozwój podstawowej infrastruktury transportowej Województwa powinien koncentrować się w europejskich i regionalnych korytarzach transportowych, wśród których kluczowy jest Nadwiślański Korytarz Transportowy stanowiący fragment międzynarodowej sieci komunikacyjnej VI transeuropejskiego korytarza transportowego Bałtyk – Adriatyk opartego na terenie Województwa na autostradzie A1 i liniach kolejowych wchodzących do sieci transportowej TEN-T i objętych Umową europejską o głównych międzynarodowych liniach kolejowych AGC/AGTC: E65 (na terenie Polski Gdańsk – Warszawa – Zawiercie – Katowice – Zebrzydowice) i C-E 65 (Gdynia – Tczew – Chorzów – Tychy – Bielsko Biała – Zwardoń). Do sieci TEN-T należy też Port Lotniczy Gdańsk im. Lecha Wałęsy w Gdańsku oraz porty morskie w Gdańsku i Gdyni. Gmina Ryjewo, dzięki skomunikowaniu drogą krajową nr 90, poprzez nową przeprawę mostową koło Kwidzyna, z DK 91 i dalej autostradą A1, uzyskała dostęp do tego ważnego szlaku, przebiegającego w pobliżu, po zachodniej stronie Wisły, co pozytywnie wpłynęło na dostępność do dalej położonych celów podróży.

³⁵ Plan Zagospodarowania Przestrzennego Województwa Pomorskiego, Uchwała nr 1004/XXXIX/09 Sejmiku Województwa Pomorskiego z dnia 26 października 2009 r.

Plan Zrównoważonego Rozwoju Publicznego Transportu Zbiorowego dla Gminy Ryjewo na lata 2016 - 2026



Rys. 4 Korytarze transportowe na tle układu infrastruktury komunikacyjnej w Województwie Pomorskim /Źródło: Plan Zagospodarowania Przestrzennego Województwa Pomorskiego rys. 50

W ramach Planu Transportowego Województwa, wykorzystując zbudowany model symulacyjny potrzeb transportowych i popytu zaplanowana została, w trzech wariantach, koncepcja połączeń w przewozach użyteczności publicznej oparta na szkieletie połączeń kolejowych jako podstawowego środka wojewódzkich przewozów pasażerskich, wspomaganego komunikacją autobusową, tam gdzie połączeń kolejowych nie ma lub mają zbyt małą częstotliwość kursowania. Wyznaczono również węzły integracyjne i przystanki zintegrowane istotne dla połączenia transportu regionalnego z innymi (wyższymi i niższymi) poziomami transportu publicznego. W Planie zastosowano kategoryzację kolejowych węzłów integracyjnych na: krajowe, regionalne, lokalne i przystanki zintegrowane.



Rys. 5 Układ transportowych węzłów integracyjnych w woj. pomorskim

Źródło: Plan zrównoważonego rozwoju publicznego transportu zbiorowego dla województwa pomorskiego

Plan Zrównoważonego Rozwoju Publicznego Transportu Zbiorowego dla Gminy Ryjewo na lata 2016 - 2026

W Planie Wojewódzkim określono również ogólne, zalecane dla zarządców infrastruktury, standardy wyposażenia technicznego przystanków i dostępności do infrastruktury przystankowej oraz standardy usług użyteczności publicznej w transporcie zbiorowym, które sparametryzowano według kryteriów: bezpośredniości i kategoryzacji połączeń, standardów technicznych taboru, systemu pobierania opłat oraz emisji zanieczyszczeń przez pojazdy. W Planie określono zasady integracji przewozów pasażerskich realizowanych poprzez różnych organizatorów, wyposażenie dworców i punktów przesiadkowych oraz organizację systemu informacji pasażerskiej. W planowanym układzie sieci węzłów integrujących wojewódzkie linie komunikacyjne, Gmina Ryjewo, położona jest w odległości 46 km od Krajowego Węzła Integracyjnego w Tczewie (K1), bliżej, w odległości 26 km leży Węzeł Regionalny w Malborku (R1). Lokalne węzły integracyjne obsługujące teren Gminy stanowią: Kwidzyn (L4) – 16 km i Prabuty (L8) odległe o 29 km. Na trasie linii kolejowej 207 Malbork – Toruń Wschodni, biegnącej przez obszar Gminy, ujętej w Planie jako linia dowozowa (RPK-13), uwzględniony został pod numerem PZ40, przystanek zintegrowany w Sztumie (12 km). Przebiegająca równoległe, po trasie DK 55, linia autobusowa 22-54 Toruń/Grudziądz – Gardeja – Malbork, zaplanowana została jako linia interwencyjna, która może zostać uruchomiona w przypadku wystąpienia ograniczonych możliwości technicznych uruchomienia wymaganej liczby pociągów na liniach kolejowych w niektórych okresach doby oraz w okresach, w których nie będzie osiągnięte ustalone minimalne zapełnienie pociągu.

W uchwalonym **Planie Zrównoważonego Rozwoju Publicznego Transportu Zbiorowego dla Powiatu Kwidzyńskiego na lata 2015-2025** przyjęto podstawowe założenie, że przewozy powiatowe o charakterze użyteczności publicznej powinny zostać zorganizowane w sposób zapewniający dostępność transportową do stolicy powiatu, co najmniej wszędzie tam, gdzie konieczne jest zapewnienie jej w minimalnym zakresie, w większych miejscowościach, stolicach gmin. Dojazd do miasta powiatowego powinien być jednocześnie dojazdem do regionalnego węzła integracyjnego, łączącego powiatowe przewozy pasażerskie z wojewódzkimi. Trasy linii użyteczności publicznej zostały zaplanowane tak, aby zapewnić minimalną dostępność transportową dla większych miejscowości do miasta powiatowego oraz do wyznaczonych przystanków zintegrowanych, z których jednym jest węzeł w Ryjewie, łączący transport kolejowy – wojewódzki z komunikacją autobusową – komercyjną (krajową i regionalną), wojewódzką, powiatową, gminną oraz transportem indywidualnym. Plan przewiduje możliwość uruchomienia przez Starostę Powiatu Kwidzyńskiego sieci 37 linii komunikacyjnych użyteczności publicznej, skategoryzowanych pod względem dostępności w zakresie czasu i częstotliwości kursowania w wariantach minimalnym i optymalnym. Dla obszaru Gminy Ryjewo znaczenie mają połączenia w relacjach:

- nr 1. Kwidzyn – Baldram – Tychnowy – Brachlewo – Ryjewo (– Barcice) (– Benowo)
- nr 2. Kwidzyn – Mareza – Gurcz – Ryjewo (– Borowy Młyn) (– Sztum w przypadku porozumienia z sąsiadującym powiatem)
- nr 3. Kwidzyn – Korzeniewo – Janowo – Jarzębina (– Rudniki)
- nr 15. Kwidzyn – Kamionka – Dubiel – Trzciano – Straszewo – Watkowice – (Sztum/Malbork* podobnie jak w linii nr 2, po podpisaniu stosownych porozumień).

oraz

- nr 22. Kwidzyn – Podzamcze – Gurcz – Pastwa – Janowo - Gniewskie Pole – Lipianki – Korzeniewo – Mareza – Nowy Dwór Kwidzyński ;
- nr 23. Kwidzyn – Gurcz – Szkaradowo – Rudniki – Jarzębina – Szałwinek – Janowo – Gurcz – Podzamcze – Mareza – Korzeniewo – Mareza – Nowy Dwór Kwidzyński
- nr 32. Trzciano – Straszewo – Watkowice (– Polaszki*) (– Postolin*) – Klecewko – Ryjewo

Plan Zrównoważonego Rozwoju Publicznego Transportu Zbiorowego dla Gminy Ryjewo na lata 2016 - 2026

- nr 33. Szałwinek – Jarzębina – Rudniki (– Benowo)– Ryjewo
- nr 34. Kwidzyn – Brachlewo – Ryjewo – Mątowskie Pastwiska – Barcice – Benowo

Do podstawowego zbioru linii użyteczności publicznej powiatu kwidzyńskiego zaliczono jedynie linie o numerach od 1 do 15. Kolejne 4 linie (16-19) uwarunkowane są podpisaniem porozumień z sąsiadującymi powiatami, a linie powyżej numeru 20 zaprojektowane zostały jako dowozowe do szkół, o odmiennych kryteriach funkcjonowania (1-2 kursy dziennie, tylko w roku szkolnym). Zgodnie z zapisami Planu, uruchomienie przewozów w zakresie szerszym niż minimalny, w tym linie szkolne, i miejscowości ujęte w nawiasach w trasach linii, może wymagać wsparcia finansowego zainteresowanych gmin. Plan Transportowy Powiatu Kwidzyńskiego nie wyklucza też organizowania w przyszłości przewozów w ramach związku utworzonego z gminami, jako przewozy powiatowo-gminne.



Rys. 6 Planowana sieć komunikacyjna dla Powiatu Kwidzyńskiego

/Źródło: Plan zrównoważonego rozwoju publicznego transportu zbiorowego dla Powiatu Kwidzyńskiego

Plan Zrównoważonego Rozwoju Publicznego Transportu Zbiorowego dla Gminy Ryjewo na lata 2016 - 2026

1.9 Ocena oddziaływania na środowisko

Ustawa z dnia 3 października 2008 roku o udostępnianiu informacji o środowisku i jego ochronie, udziale społeczeństwa w ochronie środowiska oraz o ocenach oddziaływania na środowisko [³⁶] określiła dokumenty wymagające przeprowadzenia strategicznej oceny oddziaływania na środowisko. Zgodnie z Art. 46. takiej oceny wymagają:

- koncepcje przestrzennego zagospodarowania kraju, studium uwarunkowań i kierunków zagospodarowania przestrzennego gminy, planów zagospodarowania przestrzennego oraz strategii rozwoju regionalnego;
- polityki strategii, plany lub programy w dziedzinie przemysłu, energetyki, transportu, telekomunikacji, gospodarki wodnej, gospodarki odpadami, leśnictwa, rolnictwa, rybołówstwa, turystyki i wykorzystywania terenu, opracowywanych lub przyjmowanych przez organy administracji, wyznaczających ramy dla późniejszej realizacji przedsięwzięć mogących znacząco oddziaływać na środowisko

Nie ulega wątpliwości, że funkcjonowanie transportu zbiorowego wywołuje negatywny wpływ na środowisko. Ruch pojazdów transportu zbiorowego (szczególnie w komunikacji szynowej) powoduje zjawisko hałasu i wibracji, dodatkowo emitowane przez pojazdy samochodowe spaliny zanieczyszczają powietrze. Działania będące wynikiem realizacji Planu Transportowego ukierunkowane są na ograniczenie negatywnej presji wywieranej przez transport na środowisko naturalne poprzez zmniejszenie udziału komunikacji indywidualnej na rzecz zbiorowej oraz promowanie proekologicznych rozwiązań w transporcie zbiorowym. Realizacja powyższych postulatów powinna spowodować poprawę obecnego stanu i nie stanowi czynnika dodatkowo obciążającego.

Jednocześnie Plan Transportowy **nie przewiduje realizacji nowych elementów systemu transportowego**, które podlegałyby konieczności przeprowadzenia strategicznej oceny oddziaływania na środowisko – w wyniku realizacji Planu nie pojawią się nowe elementy systemu transportowego jak np. nowa linia kolejowa, tramwajowa lub droga, które są zaliczane do przedsięwzięć mogących znacząco wpływać na środowisko.

W świetle powyższych ustaleń, zasadnym jest więc odniesienie się do Art. 48 ust. 1 - organ opracowujący projekty dokumentów, może (po uzgodnieniu z właściwymi organami) odstąpić od przeprowadzenia strategicznej oceny oddziaływania na środowisko, jeżeli uzna, że realizacja postanowień danego dokumentu nie spowoduje znaczącego oddziaływania na środowisko oraz dodatkowo w myśl Art. 48 ust. 2 odstąpienie od przeprowadzenia strategicznej oceny oddziaływania na środowisko w przypadku dokumentów, (...), może dotyczyć wyłącznie projektów dokumentów stanowiących niewielkie modyfikacje przyjętych już dokumentów lub **projektów dokumentów dotyczących obszarów w granicach jednej gminy**.

³⁶ Ustawa z dnia 3 października 2008 roku o udostępnianiu informacji o środowisku i jego ochronie, udziale społeczeństwa w ochronie środowiska oraz o ocenach oddziaływania na środowisko

Plan Zrównoważonego Rozwoju Publicznego Transportu Zbiorowego dla Gminy Ryjewo na lata 2016 - 2026

1.10 Konsultacje społeczne

Organ sporządzający projekt planu transportowego powinien zapewnić możliwość udziału społeczeństwa w strategicznej ocenie oddziaływania tego planu na środowisko. Dla Planu Transportowego, bezpośrednio obowiązek ten wynika z Art. 10. ust. 1 Ustawy o publicznym transporcie zbiorowym:

- Informację o opracowanym projekcie planu transportowego ogłasza się w miejscowej prasie, w Biuletynie Informacji Publicznej oraz w sposób zwyczajowo przyjęty, określając miejsce wyłożenia projektu planu transportowego oraz formę, miejsce i termin składania opinii dotyczących tego projektu, nie krótszy jednak niż 21 dni od dnia ogłoszenia.

Konsultacje społeczne pełnią szereg ważnych funkcji społecznych, a zwłaszcza funkcję:

- **Informacyjną** - dostarczają mieszkańcom wiedzy o zamiarach samorządu, zaś samorząd uzyskuje informacje o ocenie tych zamiarów przez mieszkańców;
- **partycypacyjną**, tj. umożliwienie szerokiego udziału mieszkańców w decyzjach władz oraz upowszechnianie mechanizmów oddziaływania na decyzje władz samorządowych;
- **identyfikacyjną** - wokół projektu tworzą się wyraźne grupy interesów związane z określonymi rozwiązaniami; mieszkańcy utożsamiają się z nimi; identyfikacja pozwala na prowadzenie komunikacji wokół określonych rozwiązań i podnosi skuteczność konsultacji;
- **kreatywną** - brak aprobaty dla proponowanego rozwiązania często skutkuje poszukiwaniem innych, alternatywnych rozwiązań; można więc powiedzieć, że konsultacje wywołują rozwiązania innowacyjne, wskazujące na inne ujęcie problemu, dla którego rozwiązania planuje się określone działania;
- **korygującą** - w wyniku konsultacji społecznych możliwe jest opracowanie nowych rozwiązań w realizacji polityki samorządu w zakresie rozwiązywanych spraw; korekta polityki umożliwia sprawniejszą realizację projektów dzięki uzyskaniu społecznej akceptacji dla tego rozwiązania;
- **organizacyjną** - polegającą na regulacji współdziałania różnych urzędów, instytucji, organizacji pozarządowych, grup nieformalnych w związku z dyskusją i podejmowaniem decyzji w ważnej kwestii społecznej;
- **edukacyjną** - obie strony konsultacji, tj. władza i obywatele, w toku procesu konsultacji wdrażają i upowszechniają zasady demokracji; zasady te mogą przechodzić na inne sfery życia publicznego;
- **prewencyjną** - konsultacje społeczne mogą chronić władze samorządowe przed popełnieniem błędów przy podejmowaniu ważnej z punktu widzenia życia społeczności lokalnej decyzji; mogą też zapobiegać konfliktom, które wybuchłyby tak czy inaczej, gdyby nie podjęto wcześniej społecznego dialogu. [³⁷]

Wobec braku ustawy bezpośrednio regulującej zasady prowadzenia konsultacji społecznych (luka powstała po uchyleniu w 1995 r. Ustawy o konsultacjach społecznych i referendum z dnia 6 maja 1987 r.) subsydiarnie posłkować można się postanowieniami wynikającymi z ustaw:

- ustawy o planowaniu przestrzennym z dnia 27 marca 2003 r. w zakresie konsultowania przez organ samorządu gminnego z mieszkańcami gminy studium uwarunkowań i kierunków zagospodarowania przestrzennego oraz miejscowego planu zagospodarowania przestrzennego (art. 11 i 17);
- ustawy o działalności pożytku publicznego i o wolontariacie z dnia 24 kwietnia 2003 r. w zakresie obowiązku organów administracji publicznej konsultowania z organizacjami pożytku publicznego projektów aktów normatywnych dotyczących celów statutowych tych organizacji oraz konsultowania z radami pożytku publicznego (utworzonymi przez jednostki samorządu

³⁷ Przeprowadzanie konsultacji społecznych w samorządzie, Instytut Rozwoju Regionalnego, Szczecin 2011 Str. 12

Plan Zrównoważonego Rozwoju Publicznego Transportu Zbiorowego dla Gminy Ryjewo na lata 2016 - 2026

terytorialnego) projektów aktów normatywnych dotyczących realizacji zadań publicznych (art. 5 ust. 2 pkt. 3 i 4);

- ustawy o pomocy społecznej z dnia 12 marca 2004 r. w zakresie obowiązku opracowywania i realizacji powiatowych i wojewódzkich strategii rozwiązywania problemów społecznych w oparciu o wyniki konsultacji przeprowadzonych odpowiednio z gminami z obszaru danego powiatu oraz powiatami z obszaru danego województwa (art. 19 pkt 1 i art. 21 pkt 1);
- ustawy o promocji zatrudnienia i instytucjach rynku pracy z dnia 20 kwietnia 2004 r. w zakresie obowiązku prowadzenia przez władze publiczne polityki rynku pracy we współpracy i na podstawie dialogu z partnerami społecznymi (art. 21);
- ustawy o zasadach prowadzenia polityki rozwoju z dnia 6 grudnia 2006 r. w zakresie obowiązku konsultowania przez organy administracji rządowej z jednostkami samorządu terytorialnego, partnerami społecznymi i gospodarczymi projekty programów rozwoju (art. 19a);
- ustawy o udostępnieniu informacji o środowisku i jego ochronie, udziale społeczeństwa w ochronie środowiska oraz o ocenach oddziaływania na środowisko z dnia 3 października 2008 r. w zakresie obowiązku organów administracji publicznej konsultowania ze społeczeństwem dokumentów planistycznych (np. studium uwarunkowań i kierunków zagospodarowania przestrzennego gminy) oraz decyzji o uwarunkowaniach środowiskowych zgody na realizację przedsięwzięcia. [³⁸]

Obok podstawowego celu jakim jest poinformowanie społeczności lokalnej o planowanych działaniach przewidzianych do realizacji w ramach Planu Transportowego, prezentacja określonych rozwiązań inwestycyjnych i organizacyjnych w zakresie rozwoju publicznego transportu zbiorowego oraz stworzenie mieszkańcom możliwości zgłoszenia ewentualnych uwag i wskazania rozwiązań preferowanych, działania konsultacyjne mają również umożliwić projektantom, inwestorom oraz organom wydającym decyzje administracyjne wybór optymalnego wariantu rozwiązania projektowego, uwzględniającego możliwie najwięcej postulatów zainteresowanych stron.

Zgodnie ze standardami Komisji Europejskiej, konsultacje powinny charakteryzować się:

- właściwą, konkretną i rzeczową informacją;
- objęciem konsultacjami wszystkich grup docelowych (tzw. interesariuszy);
- prowadzeniem konsultacji za pośrednictwem środków komunikacji dostosowanych do celów konsultacji i oczekiwań ich uczestników;
- publikacją raportu opisującego wyniki konsultacji oraz sposób ich wykorzystania w trakcie przygotowania wersji planu do uchwalenia;

Cztery atrybuty prowadzenia konsultacji społecznych obejmują zasady:

- jawności;
- publicznego charakteru;
- równości;
- otwartości [³⁹].

³⁸ Ibid.. Str. 15

³⁹ Współczesne Uwarunkowania Rozwoju Transportu w Regionie, Zeszyty Naukowe Wydziałowe Uniwersytetu Ekonomicznego w Katowicach pod red. M. Michałowskiej, Plan Zrównoważonego Rozwoju Transportu Publicznego K. Grzelak, O. Wyszomirski, Katowice 2013 str. 72

Plan Zrównoważonego Rozwoju Publicznego Transportu Zbiorowego dla Gminy Ryjewo na lata 2016 - 2026

Niniejszy projekt planu transportowego zostanie ogłoszony w: Biuletynie Informacji Publicznej, na stronie internetowej Urzędu Gminy Ryjewo, na tablicach ogłoszeniowych zlokalizowanych na terenie i w obrębie Urzędu Gminy Ryjewo, lokalnej prasie oraz w sposób zwyczajowo przyjęty, określając miejsce fizycznego wyłożenia projektu Planu Zrównoważonego Rozwoju Publicznego Transportu Zbiorowego dla Gminy Ryjewo na lata 2016-2026 oraz formę, sposób i termin składania opinii dotyczących tegoż projektu.

Zebrane w czasie trwania konsultacji społecznych opinie zostaną niezwłocznie rozpatrzone, a w przypadku uznania ich za zasadne – dokona się stosownych zmian w projekcie Planu Transportowego.

Plan Zrównoważonego Rozwoju Publicznego Transportu Zbiorowego dla Gminy Ryjewo na lata 2016 - 2026

Sprawozdanie z konsultacji społecznych, opiniowania oraz uzgodnień Planu Zrównoważonego Rozwoju Publicznego Transportu Zbiorowego dla Gminy Ryjewo na lata 2016 -2026.

I. Konsultacje społeczne

Działając na podstawie art. 10 ust. 1 ustawy z dnia 16 grudnia 2010r. o publicznym transporcie zbiorowym (Dz. U. z 2011 r. Nr 5, poz. 13), zarządzeniem Wójta Gminy Ryjewo ogłoszone zostało rozpoczęcie konsultacji społecznych Planu Zrównoważonego Rozwoju Publicznego Transportu Zbiorowego dla Gminy Ryjewo na lata 2016 -2026 poprzez umieszczenie informacji o ich przebiegu, projektu Planu oraz formularza zgłaszania uwag na stronach internetowych Gminy <http://www.ryjewo.pl> i w Biuletynie Informacji Publicznej <http://ug.ryjewo.samorzady.pl>. Ponadto ogłoszenie o rozpoczęciu konsultacji Planu Transportowego zostało opublikowane w dniu 1 kwietnia 2016 w lokalnej prasie na łamach gazety Kurier Powiatu Kwidzińskiego ukazującego się jako dodatek do Dziennika Bałtyckiego. Informacja została także udostępniona poprzez wywieszone na tablicy ogłoszeń Urzędu Gminy Ryjewo, ul. Lipowa 1, 82-420 Ryjewo. Plan Transportowy został wyłożony do publicznego wglądu w siedzibie Urzędu Gminy Ryjewo, przy ul. Lipowej 1, w pokoju nr 18 : od poniedziałku piątku w godzinach pracy urzędu.

Przez cały czas trwania konsultacji, projekt Planu Transportowego dostępny był do pobrania w wersji elektronicznej na stronach internetowych Gminy i Biuletynu Informacji Publicznej. Mieszkańcy i zainteresowane strony mogli składać uwagi i propozycje zmian do dnia 22 kwietnia 2016 r. :

- bezpośrednio w sekretariacie Urzędu Gminy Ryjewo, ul. Lipowa 1, 82-420 Ryjewo, w godzinach pracy Urzędu
- przesyłając wypełniony formularz konsultacyjny:
 - drogą elektroniczną na adres e-mail: ug@ryjewo.pl, wpisując w tytule wiadomości „Konsultacje społeczne w zakresie planu transportowego”;
 - faksem na nr tel. 55 277 4321;
 - drogą korespondencyjną na adres: Urząd Gminy Ryjewo ul. Lipowa 1, 82-420 Ryjewo (liczyła się data wpływu do Urzędu).

W trakcie trwania konsultacji nie wpłynęły żadne wnioski do przedstawionego projektu.

II. Opiniowanie

Projekt Planu transportowego został skierowany pismem GKI/OŚiP/6220.8.2/2016 Wójta Gminy Ryjewo do Regionalnego Dyrektora Ochrony Środowiska w Gdańsku oraz Pomorskiego Państwowego Wojewódzkiego Inspektora Sanitarnego w Gdańsku (wystąpienie GKI/OŚiP/6220.8.1/2016) z wnioskiem o odstąpienie od przeprowadzenia strategicznej oceny oddziaływania na środowisko. W dniu 4 maja 2016r. do Urzędu Gminy w Ryjewie wpłynęła odpowiedź od Państwowego Pomorskiego Wojewódzkiego Inspektora Sanitarnego w Gdańsku, który poinformował, że omawiany dokument nie wymaga przeprowadzenia strategicznej oceny oddziaływania na środowisko (sygn. pisma ONS.9022.1.2016LK), w związku z powyższym pozostawia się otrzymaną dokumentację bez uzgodnienia. W dniu 9 maja 2016 roku wpłynęła także odpowiedź dyrektora RDOŚ w Gdańsku (sygn. pisma RDOŚ-Gd-WOO.410.26.2016.KSZ.1.), który po przeanalizowaniu dokumentacji w sprawie stwierdził, iż na mocy obowiązujących ustaw przedmiotowy projekt dokumentu nie jest dokumentem wymagającym uzgodnienia odstąpienia od przeprowadzenia strategicznej oceny oddziaływania na środowisko.

III. Uzgodnienia

Zgodnie z art. 13 ust. 1 ustawy o publicznym transporcie zbiorowym, projekt Planu Transportowego powinien zostać uzgodniony z samorządami gmin sąsiadujących w zakresie linii komunikacyjnych przebiegających na obszarach ich właściwości. W związku z brakiem ingerencji w obszary gmin sąsiadujących sieci komunikacji publicznego transportu zbiorowego Gminy Ryjewo projektowanej w podstawowym zakresie w ramach niniejszego Planu, nie wystąpiła potrzeba przeprowadzenia dodatkowych uzgodnień.

2 Determinanty rozwoju sieci publicznego transportu zbiorowego

Poniższy rozdział, otwierający część diagnostyczną opracowania, ustala listę czynników mających potencjalnie wpływ na zakres i finalny kształt Planu Zrównoważonego Rozwoju Publicznego Transportu Zbiorowego dla Gminy Ryjewo, zawiera analizę zidentyfikowanych faktorów, kierunków i istotności ich oddziaływania.

Podejmowane problemy wybrane zostały w oparciu o wytyczne wynikające z art. 12. ust. 1. Ustawy o publicznym transporcie zbiorowym oraz z Rozporządzenia Ministra Infrastruktury w sprawie szczegółowego zakresu planu zrównoważonego rozwoju publicznego transportu zbiorowego.

2.1 Przesłanki formalne i merytoryczne

W skali globalnej obserwowany jest renesans transportu publicznego będący w części odpowiedzią na wyzwania związane z dominacją motoryzacji indywidualnej, wiążącą się z zatłoczeniem, wysoką ceną paliw i niedostatkami miejsc parkingowych w mieście. Wynika on też z rosnącej świadomości problemu wykluczenia transportowego i troski o osoby, które nie mogą na co dzień korzystać z samochodu (młodzież szkolna, osoby starsze, osoby niepełnosprawne, osoby niezamożne, osoby nie posiadające prawa jazdy).

Transport publiczny jest elementem polityki zrównoważonego rozwoju oraz podnoszenia poziomu życia i walki z wykluczeniem społecznym. Niestety, w warunkach wolnego rynku transport funkcjonuje dobrze tylko tam gdzie jest odpowiedni popyt na usługi transportowe. Dzieje się tak w obszarach dobrze rozwiniętych i gęsto zaludnionych, co sprawia, że transport publiczny funkcjonuje tam dobrze i zapewnia odpowiednią dostępność. Przekłada się to wtórnie na podtrzymywanie tego modelu rozwoju i dalszy popyt na usługi. Odwrotny mechanizm zachodzi w obszarach słabych, peryferyjnych, o niskim poziomie zaludnienia. Brak popytu podcina rację ekonomiczną funkcjonowania połączeń, a ich brak nie pomaga w przewyżczeniu słabego potencjału gospodarczego. Antidotum, przeciwdziałającym tym negatywnym procesom może stać się właśnie wsparcie rozwoju transportu publicznego inicjowane i realizowane przez jednostki samorządu terytorialnego.

2.1.1 Mobilność we współczesnym społeczeństwie

Istnieje oczywisty związek między liczbą ludności a liczbą generowanych podróży. Korelacja pomiędzy nimi wyrażana jest poprzez wskaźnik mobilności, czyli liczbę podróży mieszkańców danego obszaru w określonej jednostce czasu przypadającą na jednego mieszkańca. Mobilność mieszkańców różni się w zależności od rejonu, w jakim mieszkają, miejscowości, statusu społecznego, wieku i wielu innych czynników. Wzrost gospodarczy niemal automatycznie generuje większą skłonność do mobilności, mieszkańców (w krajach UE ruchliwość ta w latach 1970–1990 wzrastała średnio o 3,3% rocznie, co oznacza podwojenie w tym czasie pracy przewozowej wszystkich gałęzi transportu). Mobilność oceniana jest jako osiągnięcie cywilizacyjne współczesnych społeczeństw, jej ochrona i poszerzanie stanowią jeden z głównych priorytetów prowadzonej polityki transportowej Unii Europejskiej [⁴⁰][⁴¹]. Biała Księga – Plan

⁴⁰ Biała Księga – Plan utworzenia jednolitego europejskiego obszaru transportu – dążenie do osiągnięcia konkurencyjnego i zasobooszczędnego systemu transportu”, KOM(2011) 144, 2011

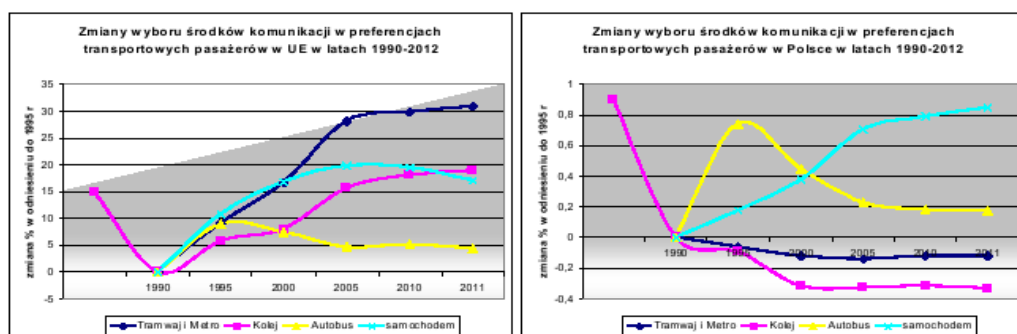
⁴¹ Zielona księga - W kierunku nowej kultury mobilności w mieście, Bruksela; 25.9.2007

Plan Zrównoważonego Rozwoju Publicznego Transportu Zbiorowego dla Gminy Ryjewo na lata 2016 - 2026

utworzenia jednolitego europejskiego obszaru transportu – dążenie do osiągnięcia konkurencyjnego i zasobooszczędnego systemu transportu, Zielona księga - W kierunku nowej kultury mobilności w mieście.

Mobilność uznaje się za ważny czynnik sprzyjający wzrostowi gospodarcemu i obniżaniu bezrobocia. W wyniku zachodzących zmian w statusie ekonomicznym społeczeństwa polskiego obserwowany jest wzrost mobilności, realizowany głównie poprzez wzrost motoryzacji indywidualnej.

Widoczna różnica pomiędzy zmianami w zachowaniach komunikacyjnych mieszkańców w całej Unii Europejskiej (UE-28) a lokalnymi preferencjami w Polsce wynika z dominowania wyboru jako pierwszego środka transportu samochodu prywatnego. Nasilenie zjawiska wystąpiło w wyniku ukształtowania się korzystnych czynników socjoekonomicznych - relatywnie malejących kosztów posiadania i użytkowania własnego samochodu, upowszechnieniu motoryzacji, rosnących oczekiwań w zakresie komfortu podróżowania nie korygowanych odpowiednimi motywacjami promującymi transport zbiorowy.



Rys. 7 Zmiany preferencji wyboru środka transportu w UE i Polsce na przestrzeni lat 1990 – 2012

/Źródło : opracowanie własne na podstawie EU Transport in Figures – Statistical Pocketbook 2014

Wśród czynników specyficznych, właściwych na etapie transformacji postakcesyjnej, tłumaczących proces szybkiego wzrostu liczby samochodów osobowych wymienić należy też prestiż i pozycję społeczną określaną przez posiadanie samochodu [42]. Od początku XXI w. liczba prywatnych samochodów w Polsce prawie się podwoiła. Na koniec 2001 r. wynosiła 10,5 mln, na koniec 2013 r. znacząco przekroczyła 19 mln. W tym samym czasie liczba użytkowników transportu zbiorowego zmniejszyła się o prawie 40 procent pomimo, że w dalszym ciągu należy oczekiwać dalszego wzrostu wskaźnika mobilności, który w nowych państwach Unii Europejskiej może wzrosnąć w perspektywie 2030 roku aż o 170 % [43].

Powyższy proces skutkuje szeregiem negatywnych zjawisk, związanych przede wszystkim z niedostateczną przepustowością infrastruktury transportowej, kongestią i zanieczyszczeniem środowiska. Jego powstrzymanie jest jedną z ważniejszych przesłanek do podejmowania działań które mają na celu uatrakcyjnienie alternatywnych w stosunku do prywatnego samochodu osobowego sposobów przemieszczania się, w tym przede wszystkim korzystania z transportu zbiorowego. Obywatele oczekują, aby transport publiczny zaspokajał ich potrzeby w zakresie jakości, efektywności i dostępności. Transport publiczny, aby był atrakcyjny, nie wystarczy, że jest dostępny, musi także być szybki, niezawodny, wygodny i oferować częste połączenia.

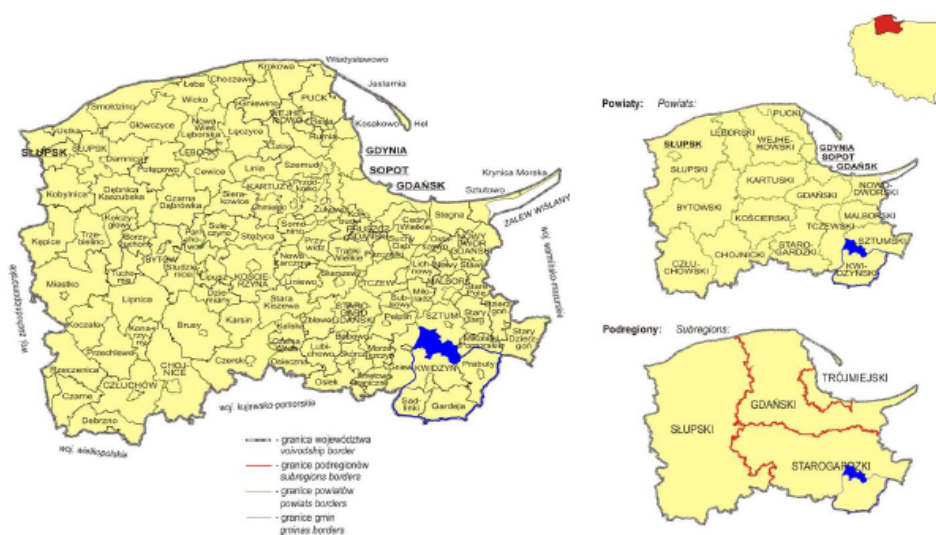
⁴² Przemiany mobilności codziennej Polaków na tle rozwoju motoryzacji, T. Komornicki IGiPZ PAN Warszawa, 2011

⁴³ Biała Księga Mobilności, Stowarzyszenie Transportu Publicznego, Kongres Transportu Publicznego Bydgoszcz 2014

Plan Zrównoważonego Rozwoju Publicznego Transportu Zbiorowego dla Gminy Ryjewo na lata 2016 - 2026

- Środkowa część Gminy to strefa krawędziowa Doliny Dolnej Wisły o stosunkowo stromych zboczach, prawie w całości porośniętych lasem, z licznymi rozcięciami erozyjnymi. Poziom deniwelacji pomiędzy dnem Doliny Kwidzyńskiej a wysoczyzną Pojezierza Iławskiego wynosi 50-60m.
- Wschodnia część gminy należy do Pojezierza Iławskiego, reprezentującego obszar rzeźby młodo glacialnej, z charakterystyczną falistą strukturą moreny dennej urozmaiconej ciągami moren czołowych oraz sandrami. Na powierzchni terenu występują głównie utwory zlodowacenia północnopolskiego, kształtujące powierzchnię i sposób zagospodarowania tego obszaru. Są to głównie piaski i żwiry wodnolodowcowe, gliny zwałowe, ropy i mułki zastoiskowe oraz piaski i mułki kemów. Na stromych krawędziach rynien występują gliny deluwialne. W dolinach rzek, misach jeziornych i zagłębieniach bezodpływowych występują holocenijskie piaski rzeczne, torfy i namuty torfiaste. Najwyższe wzniesienia w Gminie Ryjewo występują w okolicach Pułkowic, gdzie moreny czołowe osiągnęły wysokość ponad 70 m n.p.m..

Administracyjnie, Gmina Ryjewo to gmina wiejska położona w województwie pomorskim, jego południowo-wschodniej części, w powiecie kwidzyńskim. Usytuowana jest w Dolinie Dolnej Wisły na szlaku średniowiecznych zamków krzyżackich Malborka, Sztumu, Kwidzyna i Gniewu.



Rys. 9 Położenie Gminy Ryjewo na tle powiatu i województwa
/Źródło: GUS www.gus.gov.pl

Zgodnie z Nomenklaturą Jednostek Terytorialnych do Celów Statystycznych (NTS), Gmina wiejska Ryjewo znajduje się w obrębie:

Regionu północnego	1. 6
województwa pomorskiego	2. 6.22
podregionu starogardzkiego	3. 6.22.42
powiatu kwidzyńskiego	4. 6.22.42.07
nadany Gminie identyfikator terytorialny 5 poziomu NTS to:	5. 6.22.42.07.052

Plan Zrównoważonego Rozwoju Publicznego Transportu Zbiorowego dla Gminy Ryjewo na lata 2016 - 2026

Gmina Ryjewo zajmuje obszar o powierzchni 103,28 km², co stanowi 12,4% powierzchni Powiatu Kwidzińskiego oraz 0,57% powierzchni Województwa Pomorskiego. Jest to Gmina wiejska, której siedzibą jest miejscowość Ryjewo, położona w środkowej części Gminy, centrum administracyjne i oświatowo kulturalne, zamieszkałe przez 2901 osób (stan na 31.12.2014), czyli blisko 50% mieszkańców Gminy. Gmina Ryjewo graniczy z 5 gminami:

- z Gminą Sztum (Powiat Sztumski), od północy;
- z Gminą Mikołajki Pomorskie (także Powiat Sztumski), od wschodu;
- z Gminą Prabuty , od południowego wschodu;
- z Gminą Kwidzyn, od południa;
- z Gminą Gniew (Powiat Tczewski), granica zachodnia biegnie wzdłuż rzeki Wisły.

W podziale na obręby geodezyjne, na Gminę Ryjewo składa się 19 jednostek osadniczych, wsi, skupionych w 12 sołectwach:

Sołectwo	Jednostki osadnicze
1.Barcice	Barcice,
2.Benowo	Benowo, Kuliki, Sołtyski
3.Borowy Młyn	Borowy Młyn,
4.Jałowiec	Jałowiec,
5.Jarzębina	Jarzębina, Szkaradowo Szlacheckie
6.Mątowskie Pastwiska	Mątowskie Pastwiska, Szkaradowo Wielkie
7.Pułkowice	Pułkowice,
8.Rudniki	Rudniki,
9.Ryjewo	Ryjewo, Mątki
10.Straszewo	Straszewo,
11.Trzciano	Trzciano,
12.Watkowice	Watkowice, Watkowice Małe, Klecewko.

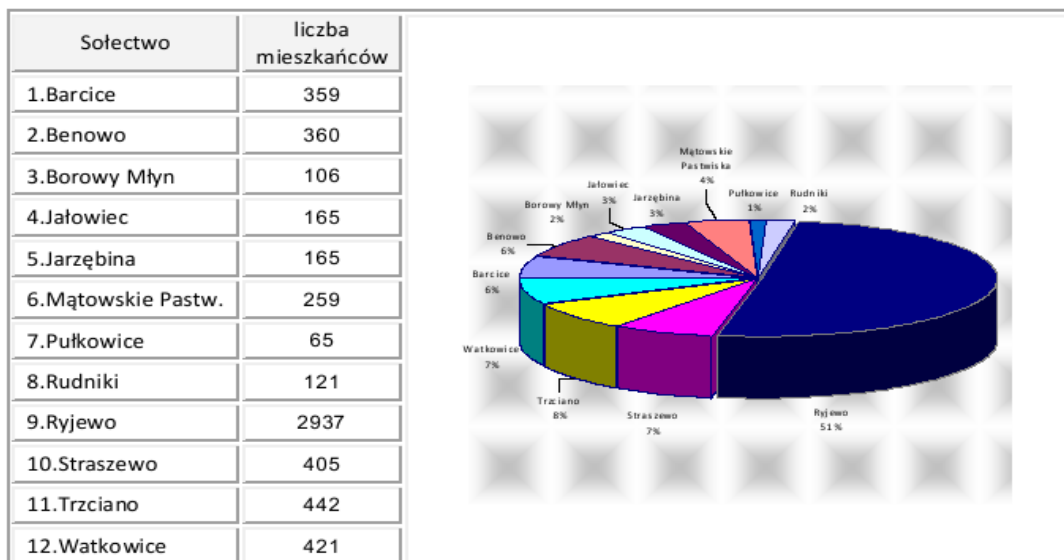


Tab. 1 Podział administracyjny Gminy Ryjewo

Plan Zrównoważonego Rozwoju Publicznego Transportu Zbiorowego dla Gminy Ryjewo na lata 2016 - 2026

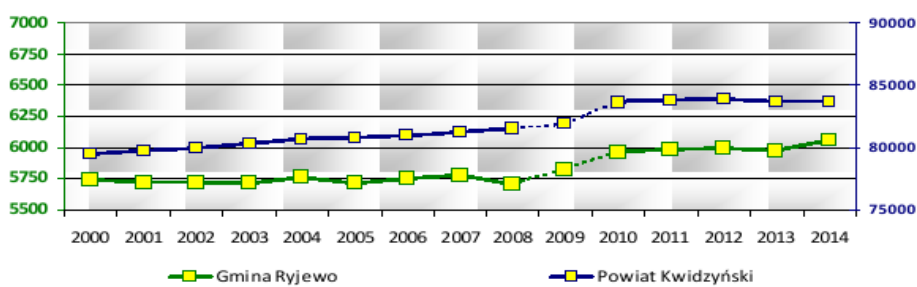
2.2.2 Demografia

Według danych własnych Gminy, na koniec 2014 roku, na stałe zameldowanych było łącznie 5805 mieszkańców, których podział na poszczególne sołectwa wygląda następująco:



Tab. 2 Struktura demograficzna Gminy Ryjewo w układzie osadniczym

Bazując na danych Głównego Urzędu Statystycznego za rok 2014, ludność Gminy Ryjewo stanowi 0,26% ludności województwa pomorskiego oraz 7,23% ludności powiatu kwidzyńskiego. Odpowiednio średnia gęstość zaludnienia wynosi 58,6 osób na km² i jest najwyższa z wszystkich gmin wiejskich powiatu. Jednocześnie średnia gęstość zaludnienia w powiecie kwidzyńskim wynosi 100 osób na km², a w województwie pomorskim 126 osób na km². Analizując dane demograficzne na przestrzeni lat 2000 - 2014 można przyjąć, że liczba ludności w Gminie utrzymuje się na prawie stałym poziomie z lekką tendencją wzrostową. Widoczne na przedstawionym poniżej wykresie wyraźne przełamanie zaznaczone dla lat 2008-2010 jest efektem zmiany podstawy obliczania liczby ludności przez GUS.

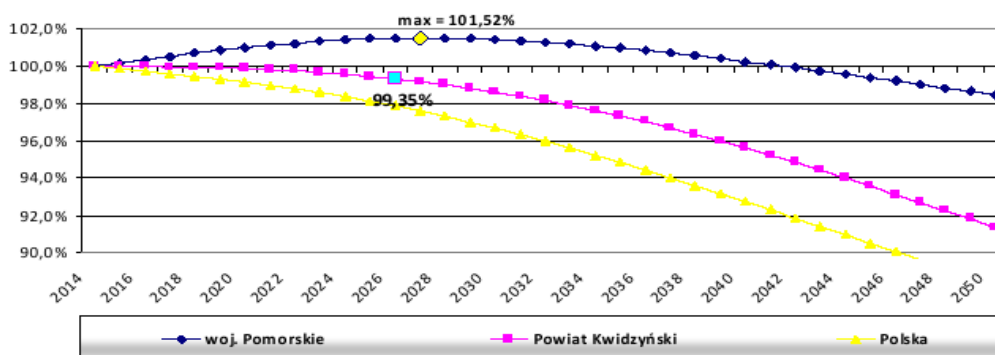


Rys. 10 Zmiany liczby ludności Gminy Ryjewo i Powiatu Kwidzyńskiego w latach 2000 - 2014
/Źródło: opracowanie własne na podstawie GUS

Plan Zrównoważonego Rozwoju Publicznego Transportu Zbiorowego dla Gminy Ryjewo na lata 2016 - 2026

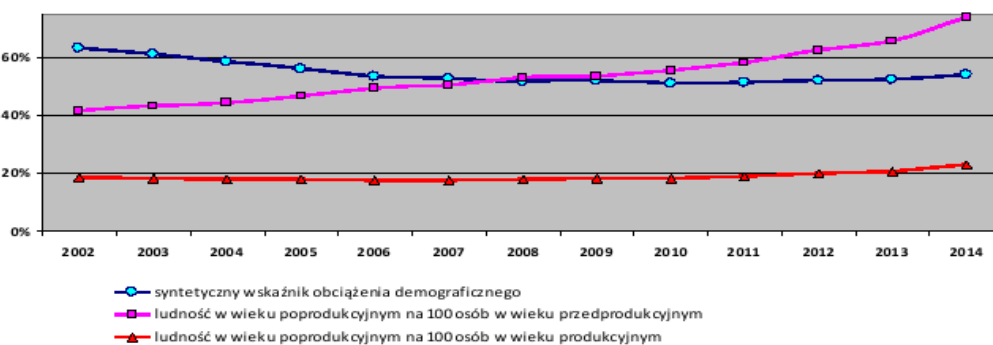
2.2.2.1 Prognozy demograficzne

Długookresowa prognoza ludności dla Polski na lata 2014-2050, zakłada systematyczny spadek liczby ludności – tempo tego zjawiska będzie wzrastać z upływem czasu. Natomiast prognoza dla Województwa Pomorskiego przewiduje utrzymanie dotychczasowej tendencji wzrostowej przynajmniej do 2030 roku. Powiat kwidziński, do którego należy Gmina Ryjewo, wpisuje się pomiędzy te dwa trendy, odnotowując w roku 2026, końcowym roku planowania dla niniejszego dokumentu, spadek liczby ludności o ok. 0,55 tys. osób - 0,65% [44].



Rys. 11 Prognoza zmian demograficznych ludności na lata 2014-2050
/Źródło: opracowanie własne na podstawie GUS

Struktura ekonomicznych grup wieku dla Gminy Ryjewo w poprzednich latach wykazywała zmniejszający się wskaźnik obciążenia demograficznego, który minimalnie zaczął wzrastać po 2012 roku. Współczynnik obciążenia demograficznego Gminy jest stosunkowo korzystny. Podobnie jak w ma to miejsce w skali całego kraju, starzenie się społeczeństwa przejawia się w rosnącym udziale ludności w wieku poprodukcyjnym (wskaźnik obciążenia ludności w wieku produkcyjnym) co jeszcze bardziej wywypukła się w odniesieniu do liczby osób w wieku przedprodukcyjnym.



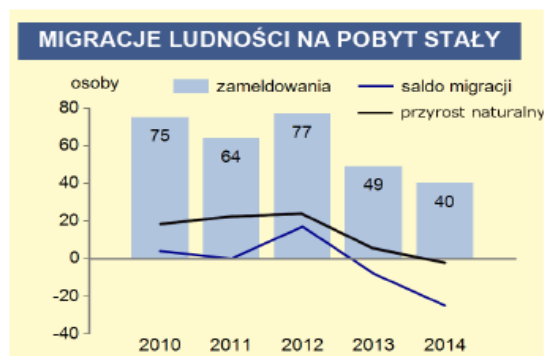
Rys. 12 Zmiany wskaźników obciążenia demograficznego w Gminie
/Źródło: opracowanie własne na podstawie danych GUS

⁴⁴ Prognoza Ludności na lata 2014-2050, Polska, Regiony, Województwa, Powiaty, GUS., Warszawa 2014

Plan Zrównoważonego Rozwoju Publicznego Transportu Zbiorowego dla Gminy Ryjewo na lata 2016 - 2026

2.2.2.2 Ruch migracyjny

Jednym z decydujących wskaźników, oddziałujących na prognozy demograficzne i strukturę ludności Gminy jest ruch migracyjny. Zdaniem niektórych autorów, w tym zespołu opracowującego zagadnienie rozwoju i jakości kapitału ludzkiego w Województwie Pomorskim [⁴⁵] prognozy określane jako pomigracyjne, uwzględniające zasadnicze zazwyczaj dla kształtowania się liczby ludności danego terenu ruchy migracyjne, w tym zarówno możliwe imigracje oraz emigracje, są istotniejsze od prostej biologicznej ekstrapolacji obecnych tendencji wskaźników urodzeń, zgonów oraz struktury wieku mieszkańców. Prognozy biologiczne obejmują jedynie zmiany urodzeń i zgonów, które w większości powiatów mają relatywnie niewielki wpływ na ogólną liczbę ludności a w zasadniczej mierze zależną właśnie od zmian migracyjnych. Z uwagi na fakt, że migracje dotyczą przede wszystkim młodych ludzi (odpowiedzialnych głównie za zmiany wskaźnika urodzeń, kierunki i wielkość migracji), mogą mieć one zasadnicze znaczenie w kształtowaniu zmian ogólnej liczby ludności. Dodatkowym utrudnieniem poprawnego metodologicznie i uzasadnionego prognozowania demograficznego są znaczne wahania tendencji migracji, na które wpływają bezpośrednio liczne uwarunkowania gospodarcze, społeczne, kulturowe, polityczne oraz infrastrukturalne.



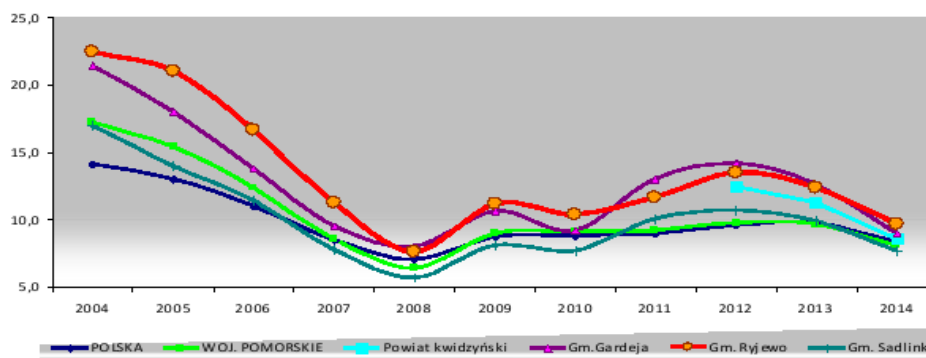
Rys. 13 Saldo migracji w Gminie Ryjewo
/Źródło: Opracowanie własne na bazie Vademecum Samorządowca 2015, GUS Bank Danych Lokalnych

2.2.2.3 Rynek pracy, poziom bezrobocia

Bezrobocie jest jednym z głównych problemów dotyczących mieszkańców Gminy Ryjewo. Według danych Powiatowego Urzędu Pracy w Kwidzynie, w czerwcu 2015 roku problem bezrobocia w Gminie dotyczył 355 osób w tym 177 kobiet. Na przestrzeni w ostatnich trzech lat był jednym z najwyższych wśród gmin powiatu kwidzyńskiego. W porównaniu do roku 2013 r., gdy bezrobocie dotyczyło 486 mieszkańców Gminy (w tym 281 kobiet), wskaźniki ulegają stopniowej poprawie - na koniec grudnia 2014 roku, liczba osób bezrobotnych wśród mieszkańców gminy wyniosła 380 (w tym 205 kobiet) by po 6 miesiącach zmaleć o dalsze 7% (0,6% w wartościach bezwzględnych). Tendencja spadku bezrobocia wśród mieszkańców Gminy wynika z pobudzenia gospodarki na lokalnym rynku pracy, głównie dotycząc miast sąsiadujących - Kwidzyna i Sztumu, gdzie pracodawcy szukają zarówno wysoko wykwalifikowanej kadry jak również pracowników produkcyjnych. Wewnętrzny rynek pracy w Gminie z uwagi na rolniczy charakter i brak przemysłu, przewagę mikro i małych przedsiębiorstw nie jest zbyt duży.

⁴⁵ Trendy rozwoju oraz ocena jakości kapitału ludzkiego w województwie pomorskim, Gdańsk 2010

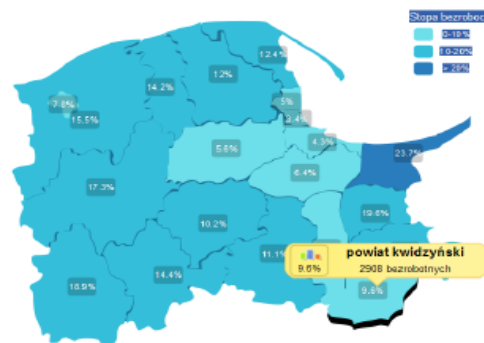
Plan Zrównoważonego Rozwoju Publicznego Transportu Zbiorowego dla Gminy Ryjewo na lata 2016 - 2026



Rys. 14 Zmiany wskaźnika bezrobocia Gminie Ryjewo na tle gmin wiejskich w powiecie i kraju
/Źródło: opracowanie własne na podstawie danych GUS

Stopa bezrobocia w Powiecie Kwidzińskim w ostatnich miesiącach 2015 roku osiągnęła poziom 9,6% odnotowując największy skali województwa spadek m/m o 3,9%. / Stan na 30.11.2015

Mapa bezrobocia w województwie pomorskim



Rys. 15 Mapa bezrobocia w woj. pomorskim
/Źródło : http://www.wup.gdansk.pl/rynek_pracy
stan na 30.11.2015 r.

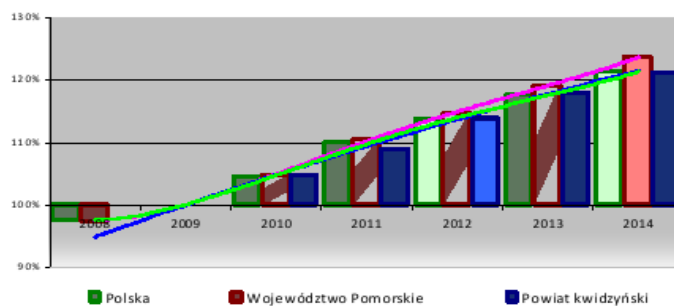
2.2.2.4 Wskaźnik motoryzacji

W warunkach transformacji systemowej po 1989 r. w Europie Centralnej i Wschodniej, w tym w Polsce, doszło do szybkich przemian sposobów zaspokajania potrzeb transportowych. Przy malejącej roli kolei w przewozach osób i towarów, wzrosło wykorzystanie transportu drogowego, w szczególności transportu indywidualnego. Kraj nasz odnotowuje spektakularny wzrost liczby prywatnych samochodów osobowych. W latach 1989-2009 Polska miała największą dynamikę rozwoju motoryzacji w skali kontynentu [46]

⁴⁶ Przemiany mobilności codziennej Polaków, T. Komornicki, Warszawa 2011

Plan Zrównoważonego Rozwoju Publicznego Transportu Zbiorowego dla Gminy Ryjewo na lata 2016 - 2026

W raporcie GUS z 2012 roku [47] pod względem nasycenia rynku motoryzacyjnego Polska zrównała się już ze wskaźnikami Unii Europejskiej. W grudniu tego roku na tysiąc mieszkańców Polski przypadało 486 samochodów, podczas gdy w UE ten wskaźnik wynosił średnio 484. Rozkład nasycenia samochodami w gospodarstwach domowych nie jest równomierny w skali kraju i poszczególnych regionów, oraz w podziale na miasto i wieś.

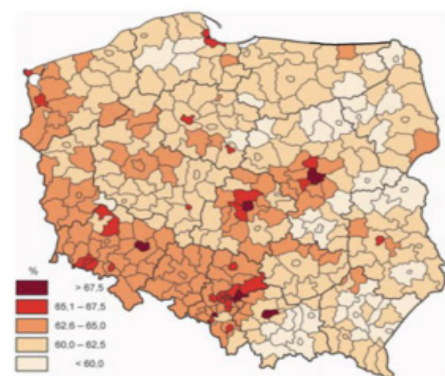


Rys. 16 Dynamika wzrostu liczby samochodów osobowych w Polsce, woj. Pomorskim i powiecie Kwidzińskim
/Źródło: opracowanie własne na bazie danych GUS

W Powiecie Kwidzińskim według Banku Danych Lokalnych GUS w 2014 roku było zarejestrowanych 55,2 tys. pojazdów, w tym 42,9 tys. samochodów osobowych. Wskaźnik motoryzacji osiągnął 513 samochodów osobowych na tysiąc mieszkańców i istotnie (o 21%) wzrósł w porównaniu z 2009 rokiem (423 samochodów na tysiąc mieszkańców). Wartość wskaźnika jest zbliżona do średniej krajowej, acz niższa niż analogiczne wyniki województwa pomorskiego. Utrzymanie obecnego trendu do końca okresu planowania w ramach niniejszego opracowania, roku 2026, wskazywałoby na prognozę rzędu 720 pojazdów osobowych na tysiąc mieszkańców. Proces powyższy najprawdopodobniej hamowany będzie wraz ze zbliżaniem się do progu wysycenia, gdy maleć będzie rola czynników ekonomicznych determinujących wzrost liczby samochodów osobowych. Przyjmując, za autorem analizy [48], że poziom nasycenia motoryzacją zostaje osiągnięty, gdy wszyscy mogący posiadać prawo jazdy (potencjalni kierowcy) mają własne pojazdy, prognoza przewiduje wartość graniczną około 636 pojazdów na tysiąc mieszkańców. Obliczenia przeprowadzono dla modelu zakładającego, że 90% społeczeństwa w wieku produkcyjnym (mężczyźni od 18 do 65 lat i kobiety od 18 do 60 lat) oraz 50% osób w wieku poprodukcyjnym to potencjalni kierowcy - stanowią oni 63,6% społeczeństwa polskiego (2002), wahając się od 70% w dużych aglomeracjach do poniżej 60% na terenach południowo-wschodnich i północno-wschodnich (obszary o większym udziale ludności w wieku przedprodukcyjnym oraz tereny wyludniające się).

Rys. 17 Potencjalni kierowcy samochodów osobowych w 2002 roku.

/Źródło: *Przemiany mobilności codziennej Polaków*, T. Komornicki, Warszawa 2011 str. 58



⁴⁷ Transport wyniki działalności za 2012, GUS, Warszawa 2013

⁴⁸ *Przemiany mobilności codziennej Polaków*, T. Komornicki, Warszawa 2011

Plan Zrównoważonego Rozwoju Publicznego Transportu Zbiorowego dla Gminy Ryjewo na lata 2016 - 2026

2.2.3 Czynniki społeczne

Ocenianie poniżej czynniki społeczne odnoszą się do ustalenia i oceny potencjalnych potrzeb transportowych w zakresie publicznego transportu zbiorowego, poprzez identyfikację i ocenę występujących generatorów ruchu, czyli miejsc lub obszarów, których istnienie wiąże się z koniecznością przemieszczania się w jego kierunku znacznej liczby osób w pewien sposób związanych z tym generatorem.

Do największych i najważniejszych generatorów ruchu zaliczyć można:

- osiedla mieszkaniowe w miastach i duże skupiska ludności na obszarach wiejskich;
- placówki oświatowe;
- instytucje publiczne;
- duże i średnie zakłady pracy;
- obiekty sportowe, rekreacyjne, kulturalne;
- strefy przemysłowe;
- placówki służby zdrowia;
- inne generatory ruchu, takie jak obiekty handlowo-usługowe, kościoły i cmentarze.

Funkcje pełnione przez generatory ruchu determinują charakter realizowanych podróży. W przypadku zakładów pracy czy miejsc nauki podróże mają charakter obligatoryjny, regularny, cykliczny. Muszą być wykonywane codziennie. W przypadku urzędów, instytucji, obiektów handlowych, rozrywkowych, kulturalnych i sportowych, podróże te realizowane są incydentalnie i nieregularnie. Na elementy infrastruktury społecznej składają się: mieszkalnictwo, szkolnictwo i oświata, służba zdrowia, kultura, handel i usługi oraz bezpieczeństwo obywateli i mienia.

Główne ośrodki osadnicze w Gminie Ryjewo zostały zaprezentowane w ramach omawiania struktury administracyjnej Gminy. Poza siedzibą gminy – miejscowością Ryjewo, największymi z nich, z liczbą mieszkańców pomiędzy 300 a 500 osób są: Trzciano, Watkowice, Straszewo, Barcice i Benowo.

2.2.3.1 Edukacja

W zakresie dostępu do infrastruktury edukacyjnej w Gminie Ryjewo placówki edukacyjne dla dzieci i młodzieży obejmują:

- przedszkola:
 - Niepubliczne Przedszkole "Maluszek" w Ryjewie, ul. Grunwaldzka 56,
 - Oddział Przedszkolny w Szkole Podstawowej im. ks. Władysława Demskiego w Straszewie, Straszewo 55,
 - Oddział Przedszkolny w Zespole Szkół im. Mikołaja Kopernika w Ryjewie, Ryjewo, ul. Grunwaldzka 63,
 - Przedszkole Specjalne w Specjalnym Ośrodku Szkolno-Wychowawczym w Barcicach, Barcice 66
- szkolnictwo podstawowe:
 - Szkoła Podstawowa im. ks. Władysława Demskiego w Straszewie, Straszewo 55,
 - Szkoła Podstawowa w Zespole Szkół im. Mikołaja Kopernika w Ryjewie, Ryjewo, ul. Grunwaldzka 63,
 - Szkoła Podstawowa Specjalna w Specjalnym Ośrodku Szkolno-Wychowawczym w Barcicach, Barcice 66,
- szkolnictwo gimnazjalne:
 - Gimnazjum W Zespole Szkół im. Mikołaja Kopernika w Ryjewie, ul. Grunwaldzka 63.

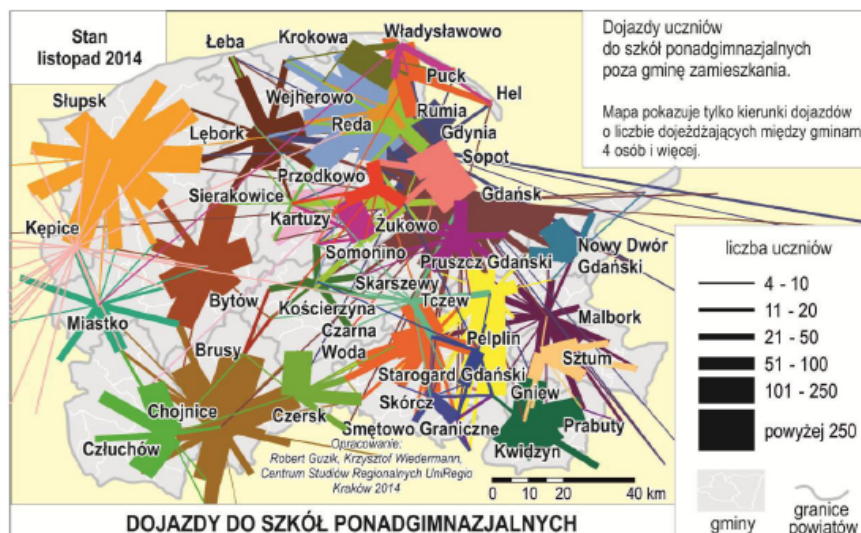
Plan Zrównoważonego Rozwoju Publicznego Transportu Zbiorowego dla Gminy Ryjewo na lata 2016 - 2026

Zamieszczona tabela w zbiorczy sposób ujmuje informacje dotyczące szkolnictwa w Gminie Ryjewo wg. stanu na 30 września 2015 roku.

Gimnazja dla dzieci i młodzieży (w tym specjalne)				
Ogółem	Liczba uczniów w przeliczeniu na jeden oddział	oddziały w szkołach	nauczyciele pełnozatrudnieni i niepełnozatrudnieni	uczniowie
2 (1)	21	9 (0)	--	189 (0)
Szkoły podstawowe dla dzieci i młodzieży (w tym specjalne)				
Ogółem	Liczba uczniów w przeliczeniu na jeden oddział	oddziały w szkołach	nauczyciele pełnozatrudnieni i niepełnozatrudnieni	uczniowie
3 (1)	16 (7)	31 (9)	116 (20)	505 (70)
Przedszkola (w tym specjalne)				
Ogółem	Liczba uczniów w przeliczeniu na jeden oddział	oddziały w szkołach	nauczyciele pełnozatrudnieni i niepełnozatrudnieni	uczniowie
4 (1)	22 (13)	8 (1)	--	174 (13)

Tab. 3 Stan edukacji przedszkolnej, podstawowej i gimnazjalnej na terenie Gminy Ryjewo w 2015 roku
/Źródło: opracowanie własne na podstawie danych Centrum Informatycznego Edukacji (www.cie.men.gov.pl)

Wpływ lokalizacji ponadgimnazjalnych ośrodków edukacyjnych na potrzeby komunikacyjne mieszkańców Gminy Ryjewo prezentują grafiki zaczerpnięte z opracowań Województwa Pomorskiego, przedstawiające terytorialny rozkład tych jednostek i obserwowaneciążenia – najczęściej wybierane kierunki dojazdów.



Rys. 18 Dojazdy uczniów do szkół ponadgimnazjalnych w woj. Pomorskim w 2014 roku
/ Źródło :Analiza relacji funkcjonalno-przestrzennych między ośrodkami miejskimi i ich otoczeniem, Centrum Studiów Regionalnych UniRegio, Kraków 2015 str.376

Plan Zrównoważonego Rozwoju Publicznego Transportu Zbiorowego dla Gminy Ryjewo na lata 2016 - 2026

2.2.3.2 Gospodarka, kultura i turystyka

Według danych GUS na koniec 2014 roku w Gminie Ryjewo zarejestrowanych było w sumie 449 podmiotów gospodarczych – 17 należących do sektora publicznego a 432 w sektorze prywatnym, w czym 346 to osoby fizyczne prowadzące działalność gospodarczą, 12 to spółki prawa handlowego, 3 spółdzielnie 1 fundacja, 1 spółka prawa handlowego z udziałem kapitału zagranicznego i 23 stowarzyszenia i organizacje społeczne. Wielkość ta daje wskaźnik rozwoju przedsiębiorczości na poziomie 74 podmioty/1000 mieszkańców Gminy. Poza rolnictwem, podstawowe branże działalności przedsiębiorstw na terenie Gminy to głównie handel detaliczny i hurtowy artykułami wielobranżowymi, usługi budowlane, usługi transportowe i mechanika pojazdowa.

Istotnym zagadnieniem z punktu widzenia organizacji transportu zbiorowego jest udział i lokalizacja przedsiębiorstw średnich i dużych, mogących wpływać na potrzeby dojazdu do miejsc pracy. W grupie tej występuje 15 zakładów zatrudniających od 10 do 50 pracowników i 5 zatrudniających powyżej 50 pracowników. Do największych pracodawców na terenie Gminy Ryjewo zaliczyć można:

- Dom Pomocy Społecznej „Słoneczne Wzgórze”, w Ryjewie,
- Urząd Gminy w Ryjewie,
- Placówki edukacyjne -
 - Zespół Szkół w Ryjewie,
 - Specjalny Ośrodek Szkolno-Wychowawczy w Barcicach,
 - Szkoła Podstawowa w Straszewie,
- Przedsiębiorstwa
 - Tartak Ryjewo s.c. Jan Ulewski, Marcin Ulewski,
 - Zakład Usług Leśnych Pilarex Stanisław Szczyg,
- Stowarzyszenie na Rzecz Bezdomnych AGAPE w Borowym Młynie,

Wśród ważnych instytucji publicznych na terenie Gminy Ryjewo wskazać należy:

- Urząd Gminy w Ryjewie,
- Lecznica Zwierząt w Ryjewie,
- Urząd Pocztowy w Ryjewie,
- Placówka Powiślańskiego Banku Spółdzielczego w Ryjewie
- Posterunek Policji w Ryjewie,
- Jednostki Ochotniczej Straży Pożarnej w miejscowościach Benowo, Ryjewo, Straszewo i Trzciano,
- Gminny Ośrodek Kultury w Ryjewie z filiami w Rudnikach i Trzcianie,
- Gminny Ośrodek Pomocy Społecznej w Ryjewie,
- Gminną Bibliotekę Publiczną w Ryjewie,

Placówki ochrony zdrowia mające swoje siedziby na terenie Gminy Ryjewo to:

- Niepubliczny Zakład Podstawowej Opieki Zdrowotnej w Ryjewie, Ryjewo, ul. Grunwaldzka 58,
- Niepubliczny Zakład Podstawowej Opieki Zdrowotnej Pro Vita, Ryjewo, ul. Grunwaldzka 71,

Opiekę na poziomie specjalistycznym zapewniają szpitale w Kwidzynie, Sztumie, Prabutach, Malborku, Grudziądzu i Elblągu. W Ryjewie mieści się też gabinet stomatologiczny i dwie apteki.

Dekanat Sztumski wchodzący w skład Diecezji Elbląskiej obejmuje 4 parafie na terenie Gminy Ryjewo – dwie w Ryjewie, w Straszewie oraz w Benowie z filiami w Jarzębinie i kaplicą przy „AGAPE” w Borowym Młynie.

Plan Zrównoważonego Rozwoju Publicznego Transportu Zbiorowego dla Gminy Ryjewo na lata 2016 - 2026

Gmina Ryjewo posiada bazę sportową, do której należą m.in. hala sportowa do gier zespołowych, boisko tartanowe, boiska ze sztuczną nawierzchnią oraz boisko leśne w Ryjewie, boiska trawiaste w Straszewie i Trzcianie i boisko betonowe w Benowie.

Ponieważ wiele usług dostępnych jest dla mieszkańców Gminy w wymiarze ponadlokalnym, ich rozlokowanie przedstawione zostało na podstawie opracowania na potrzeby organizacji publicznego transportu zbiorowego Powiatu Kwidzińskiego:



Rys. 19 Rozlokowanie ponadlokalnych celi podróży (potencjalnych generatorów ruchu)

/Źródło: Plan zrównoważonego rozwoju publicznego transportu zbiorowego dla powiatu kwidzińskiego na lata 2015–2025. str. 28

Plan Zrównoważonego Rozwoju Publicznego Transportu Zbiorowego dla Gminy Ryjewo na lata 2016 - 2026

2.2.4.1 Obszary Natura 2000

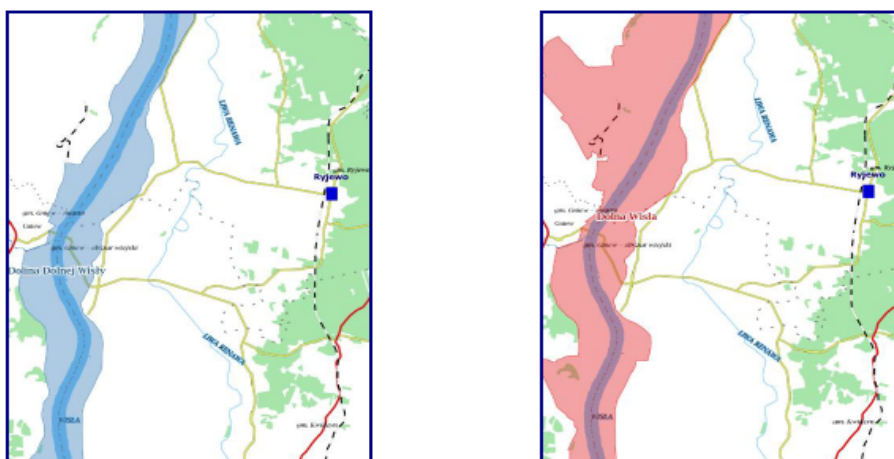
Na obszarze Gminy Ryjewo występują następujące obszary europejskiej sieci Natura 2000:

- **OSO Doliny Dolnej Wisły** (kod obszaru: PLB040003) o powierzchni 33559 ha.

Forma ochrony - obszar specjalnej ochrony ptaków (Dyrektywa Ptasia). Obszar obejmuje swoim zasięgiem dolinę Dolnej Wisły, z wyłączeniem odcinka ujściowego. Został on powołany w celu ochrony naturalnych form terenu występujących w dolinach rzecznych. Na terenie ostoi można napotkać namuliska, łachy, wyspy, starorzecza oraz torfowiska niskie. Brzegi doliny porasta roślinność składająca się z łągów, grądów, zarośli wierzbowych oraz muraw kserotermicznych. Występuje tu także około 1350 gatunków roślin naczyniowych z licznymi gatunkami zagrożonymi i prawnie chronionymi. Dolina Dolnej Wisły jest także cenną ostoją ptactwa. Na jej obszarze gniazduje ok. 180 gatunków z czego co najmniej 44 gatunki wymienione zostały w Załączniku I Dyrektywy Ptasiej, a wśród nich rybitwa rzeczna, rybitwa białoczelna, zimorodek, ostrygojad, derkacz, mewa czarnogłowa, sieweczka rzeczna, bielik, gągoł, nurogęś, oraz bogata flora roślin naczyniowych i fauna zwierząt kręgowych.

- **SOO Dolna Wisła** (kod obszaru: PLH220033) o powierzchni 10374,2 ha.

Forma ochrony w ramach sieci Natura 2000 - obszar specjalnej ochrony ptaków (Dyrektywa Ptasia). Obszar obejmuje swoim zasięgiem część doliny Wisły w jej dolnym biegu z górnym odcinkiem rzeki Nogat, której dolina jest w niewielkim stopniu przekształcona przez człowieka. Powołany został w celu ochrony stosunkowo dobrze zachowanej doliny wielkiej rzeki, z układem roślinności nawiązującym miejscami do naturalnego. Na obszarze ostoi wyróżniono 9 rodzajów siedlisk z Załącznika I Dyrektywy Rady 92/43/EWG oraz odnotowano 15 gatunków zwierząt z Załącznika II tej dyrektywy



Rys. 21 Obszary ochrony przyrody Natura 2000 na terenie Gminy Ryjewo
/Źródło: Generalna Dyrekcja Ochrony Środowiska, geoserwis.gos.gov.pl

Plan Zrównoważonego Rozwoju Publicznego Transportu Zbiorowego dla Gminy Ryjewo na lata 2016 - 2026

2.2.4.2 Rezerваты przyrody

Na terenie Gminy Ryjewo nie występują rezerваты przyrody – najbliższym jest położony przy północnej granicy Gminy, w pobliżu miejscowości Benowo, **rezerwat przyrody Biała Góra** – rezerwat florystyczny w gminie Sztum, chroniący rzadki zespół roślinności stepowej. gdzie ochronie podlegają stanowiska roślin ciepłolubnych (wężyk stepowy, lepnica wąskopłatkowa, lepnica zielonawa, ciemiężyk białykwiasty, bodziszek czerwony, strzępica sina, pięciornik piaskowy, smagliczka górská, jastrzębiec żmijowcowaty, pajęcznica gałęzista, traganek piaskowy i driakiew żółta).

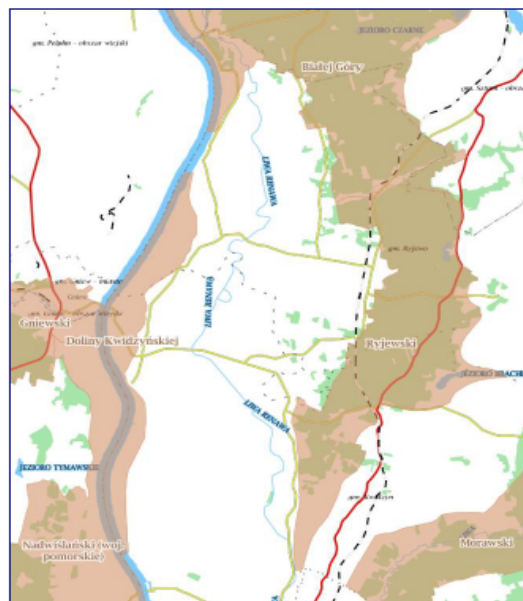
2.2.4.3 Obszary chronionego krajobrazu

W Centralnym Rejestrze Form Ochrony Przyrody, prowadzonym przez Generalną Dyrekcję Ochrony Środowiska (crfop.gdos.gov.pl) na terenie Gminy Ryjewo istnieją następujące obszary chronionego krajobrazu:

➤ **Obszar Chronionego Krajobrazu Białej Góry** o powierzchni 3971 ha. utworzony na mocy uchwały nr VI/51/85 Wojewódzkiej Rady Narodowej w Elblągu z dnia 26 kwietnia 1985 r. Obszar obejmuje tereny międzyrzecza Wisły -Leniwki i Nogatu oraz położone między Nogatem a ścianą lasu rosnącego na zboczu doliny Wisły na linii Biała Góra-Uśnice. Na terenach otwartych dominują pola uprawne i użytki zielone. Porośnięte brzegi rzek tworzą dogodne warunki do bytowania i lęgu ptactwa wodno-błotnego. Siedlisko istniejącego w międzyrzeczu lasu stanowi relikw dawnych Żuław; jest to las łęgowy jesionowo-wiązowy, a we fragmentach - las wierzbowo-topolowy. Elementami krajobrazotwórczymi są: - tereny międzywala Wisły-Leniwki i Nogatu łącznie z korytami tych rzek; - resztki lasu żuławskiego w międzywale Wisły-Leniwki oraz lasu na dnie doliny Wisły między Białą Górą a wsią Uśnice.

➤ **Obszar Chronionego Krajobrazu Doliny Kwidzyńskiej** o powierzchni 1597 został powołany na mocy tej samej uchwały VI/51/85 co OChK Białej Góry, w celu ochrony roślinności związanej z terenami podmokłymi. Obszar obejmuje międzywale Wisły na całej długości Doliny Kwidzyńskiej. Krajobraz tego obszaru ma wiele elementów typowych dla terenów nadrzecznych i zalewowych, ze zróżnicowaną roślinnością. Siedliska lasu łęgowego z liczną olszą czarną posiadają wiele starodrzewu. Na krawędziach doliny utworzyły się wydmy z typową roślinnością kserotermiczną.

➤ **Ryjewski Obszar Chronionego Krajobrazu** o powierzchni 3065 ha został powołany w celu ochrony roślinności związanej z grądami subkontynentalnymi oraz borami mieszanymi. Obszar obejmuje tereny przykrawędziowe zbocza Doliny Kwidzyńskiej, jego krajobraz urozmaicają rozcięcia erozyjne Kanału Reja, Podstolińskiej Strugi, Rowu Tralewskiego i innych. Przeważa krajobraz leśny.



Rys. 22 Obszary chronionego krajobrazu w Gm. Ryjewo
Źródło :opracowanie na podstawie geoserwis..gdos.gov.pl

Plan Zrównoważonego Rozwoju Publicznego Transportu Zbiorowego dla Gminy Ryjewo na lata 2016 - 2026

2.2.4.4 Pomniki przyrody objęte ochroną prawną

Lp.	Numer rejestru woj.	Gatunek	Obwód, wysokość	Ilość drzew	Data zatwierdzenia	Położenie
1	193/98	Dąb szypułkowy Quercus robur	3.80/18	1	28-12-98	Nadleśnictwo Kwidzyn L. Biały dwór oddz.238a
2	194/98	Żywotnik olbrzymi	3.25/35	1	-	Watkowice park dworski
3	163/96	Dąb szypułkowy Quercus robur	4.80/22	2	25-06-96	Nadleśnictwo Kwidzyn L. Biały dwór oddz.239g
4	164/96	Dąb szypułkowy Quercus robur	6.60/25	1	25-06-96	Nadleśnictwo Kwidzyn L. Lisewo oddz.192d
5	49/54	Dąb szypułkowy Quercus robur	4.50/20	1	02-07-54	Nadleśnictwo Kwidzyn L. Lisewo oddz.1202H
6	166/96	Dąb szypułkowy Quercus robur	4.50/32	1	25-06-96	Nadleśnictwo Kwidzyn L. Sarnowo oddz.173b
7	165/96	Dąb szypułkowy Quercus robur	4.30/34	1	25-06-96	Nadleśnictwo Kwidzyn L. Sarnowo oddz. 173b
8	50/54	Dąb szypułkowy Quercus robur	6.60/28	1	02-07-54	Nadleśnictwo Kwidzyn L. Sarnowo oddz.181a
9	167/96	Dąb szypułkowy Quercus robur	6.60/37	1	25-06-96	Nadleśnictwo Kwidzyn L. Sarnowo oddz.181d

Tab. 4 Pomniki przyrody objęta ochroną

2.2.4.5 Presja transportu na środowisko

Jako główne czynniki oddziaływania transportu na środowisko wskazać należy:

- emisję zanieczyszczeń powietrza, szczególnie zanieczyszczeń charakteryzujących się negatywnym oddziaływaniem na zdrowie:
 - tlenek węgla;
 - tlenki azotu;
 - węglowodory;
 - cząstki stałe;
 - inne (aldehydy, tlenki siarki, związki fosforu);
- emisję hałasu i drgań;
- zatory komunikacyjne.

Plan Zrównoważonego Rozwoju Publicznego Transportu Zbiorowego dla Gminy Ryjewo na lata 2016 - 2026

2.2.4.5.1 Zanieczyszczenie powietrza

Do podstawowych źródeł zanieczyszczeń powietrza w gminie Ryjewo należą:

- emisja zanieczyszczeń z palenisk domowych (znaczna uciążliwość w sezonie grzewczym);
- emisja zanieczyszczeń komunikacyjnych;
- emisja pyłów i gazów ze źródeł punktowych (zakłady produkcyjne, kotłownie osiedlowe).

Zanieczyszczenie powietrza w Gminie jest raczej niewielkie. Wraz z gwałtownym rozwojem motoryzacji narasta problem zanieczyszczenia powietrza przez gazy emitowane z pojazdów mechanicznych. Największe zanieczyszczenie powietrza substancjami pochodzącymi ze spalania paliw w silnikach pojazdów występuje na skrzyżowaniach głównych dróg, przy trasach komunikacyjnych o dużym natężeniu ruchu biegnących przez obszary o zwartej zabudowie. Przyczyną nadmiernej emisji zanieczyszczeń ze środków transportu jest przede wszystkim zły stan techniczny pojazdów, ich zła eksploatacja, przestoje w ruchu spowodowane złą organizacją ruchu lub zbyt małą przepustowością dróg.

Na terenie Gminy Ryjewo nie prowadzi się monitoringu powietrza. W wyniku przeprowadzonego podziału administracyjnego dla celów oceny jakości powietrza i realizacji programów jego ochrony na terenie kraju, w województwie Pomorskim wyznaczone zostały dwie strefy – aglomeracja trójmiejska i pozostała część województwa, określana jako strefa pomorska – PL2202. Najbliższy zautomatyzowany punkt pomiarowy prowadzony przez Wojewódzki Inspektorat Ochrony Środowiska w Gdańsku to Stacja AM13 w Kwidzynie, ul. Sportowa 1, gdzie od 2011 roku, corocznie odnotowywane są przekroczenia dopuszczalnego poziomu benzo(a)pirenu. Pomiary pasywne prowadzone były w Gniewie, Prabutach i leżącej w najbliższym otoczeniu Gminy Ryjewo, miejscowości Nowa Wieś w Powiecie Sztumskim. Wyniki pomiarów dwutlenku siarki (SO₂), azotu (NO₂) i benzenu nie wykazywały przekroczeń, mieszcząc się w Klasie A^[49]. Dla zagregowanego obszaru strefy pomorskiej wyniki badań dla dwutlenku siarki, dwutlenku azotu, ołowiu, benzenu, tlenku węgla, arsenu, kadmu oraz niklu, pozwoliły zaliczyć ją do klasy A, natomiast dla benzo(a)pirenu i pyłu zawieszonego PM10 stwierdzono przekroczenie poziomu docelowego i wszystkie strefy zaliczono do klasy C. W związku z zanotowanymi przekroczeniami parametrów jakości powietrza dla strefy pomorskiej opracowany został program ochrony powietrza^[50]. W programie, wśród przewidywanych do podjęcia działań, na drugim miejscu, zaraz po ograniczaniu niskiej emisji z systemów grzewczych, wymienione zostało ograniczenie emisji z transportu drogowego. Według dostępnych badań, uznaje się, że przeciętny pojazd zużywający w ciągu roku około 2 tys. kg paliwa, zużywa 27 tys. kg powietrza i emituje do atmosfery 770 kg tlenku węgla, 226 kg węglowodorów, 41 kg tlenków azotu i 2 do 4,5 kg pyłów^[51]. Dla realizacji przyjętego celu określono, między innymi, zadanie: Spo 32 - Rozwój komunikacji publicznej oraz wdrożenie energooszczędnych i niskoemisyjnych rozwiązań w transporcie publicznym, np. systemy zarządzania ruchem, stacje zasilania CNG lub energią elektryczną miejskich środków transportu zbiorowego. Zestawienie zalecanych działań wynikających z uchwalonego dla Województwa Pomorskiego programu obejmuje cały szereg wytycznych związanych z infrastrukturą i organizacją transportu^[52] – punkty 1-9 a w tym pkt 8. - podwyższenie jakości i konkurencyjności usług drogowego publicznego transportu zbiorowego i przyczynienie się do zmniejszenia tempa wzrostu natężenia ruchu drogowego, poprawa płynności ruchu i zwiększenie przepustowości oraz prędkości podróży, podniesienia poziomu bezpieczeństwa ruchu drogowego i likwidacje punktów krytycznych.

⁴⁹ Roczna ocena Jakości powietrza za 2014 rok, WIOŚ, Gdańsk, kwiecień 2015

⁵⁰, ⁵² Program ochrony powietrza (POP) dla strefy pomorskiej na lata 2013 - 2016 z perspektywą na lata następne, w której został przekroczony poziom dopuszczalny pyłu zawieszonego PM10 oraz poziom docelowy benzo(a)pirenu, uchwała nr 753/XXXV/13 Sejmiku Województwa Pomorskiego z dnia 25 listopada 2013 r., www.wfosigw.gda.pl

⁵¹ Sozologia dla ekonomistów, red. L. Kuncewicz, Uniwersytet Marii Curie-Skłodowskiej, Lublin 1983, s. 51.

Plan Zrównoważonego Rozwoju Publicznego Transportu Zbiorowego dla Gminy Ryjewo na lata 2016 - 2026

2.2.4.5.2 Hałas

Hałas jest obecnie traktowany jako jeden z czynników zanieczyszczających środowisko. Do oceny akustycznej środowiska stosuje się w odniesieniu do jednej doby poziom równoważny hałasu (L_{Aeq} D dla pory dnia i L_{Aeq} N dla pory nocy), natomiast w przypadku wskaźników oceny hałasu stosowanych w polityce długookresowej (poziom dziennie-wieczorno-nocny LDWN i długookresowy poziom nocny LN). Poziomy te mierzone są w decybelach i zgodnie z Rozporządzeniem Ministra Środowiska z dnia 01.08.2012 r. zmieniającym rozporządzenie w sprawie dopuszczalnych poziomów hałasu w środowisku Dz. U. 2012 poz. 1109, wynoszą na terenach:

- zabudowy zagrodowej i wielorodzinnej dopuszczalny poziom dźwięku w porze dziennej (L_{Aeq} D) wynosi wzdłuż dróg 65 dB (w porze nocnej L_{Aeq} N 56 dB), a od pozostałych obiektów w porze dziennej (L_{Aeq} D) 55 dB, a w porze nocnej L_{Aeq} N 45 dB;
- zabudowy mieszkaniowej jednorodzinnej (w tym także na terenach związanych z pobytem dzieci, szpitalami) dopuszczalny poziom dźwięku w porze dziennej (L_{Aeq} D) wynosi wzdłuż dróg 61 dB (w porze nocnej L_{Aeq} N 56 dB), a od pozostałych obiektów w porze dziennej (L_{Aeq} D) 50 dB, a w porze nocnej L_{Aeq} N 40 dB;
- zabudowy zagrodowej i wielorodzinnej dopuszczalny poziom dźwięku LDWN wynosi wzdłuż dróg 68 dB (LN 59 dB), a od pozostałych obiektów LDWN 55 dB, a LN 45 dB;
- zabudowy mieszkaniowej jednorodzinnej (w tym także na terenach związanych z pobytem dzieci, szpitalami) dopuszczalny poziom dźwięku LDWN wynosi wzdłuż dróg 64 dB (LN 59 dB), a od pozostałych obiektów LDWN 50 dB, a LN 40 dB.

O poziomie hałasu komunikacyjnego decyduje głównie charakter drogi oraz parametry ruchu (natężenie ruchu, płynność ruchu, struktura pojazdów, stan techniczny pojazdów, prędkość ruchu).

Średni poziom głośności różnych źródeł hałasu komunikacyjnego w dB wynosi:

- trolejbus – 40,
- samochód osobowy – 40-80,
- hałas ulicy – 60-105,
- autobus – 65-104,
- samochód ciężarowy – 64-92,
- tramwaj – 70-90 ^[53]

Hałas na poziomie powyżej 60 dB stanowi istotne zagrożenie dla zdolności psychofizycznej człowieka. W Polsce zagrożenie to dotyczy ponad 30 % mieszkańców dużych miast, 45% średnich i 25% małych. Hałas motoryzacyjny jest główną przyczyną konieczności opracowania programów ochrony środowiska przed hałasem. Ograniczenie ekologicznych uciążliwości transportu jest szczególnie istotną przesłanką przemian systemów transportu.

Organem prowadzącym monitoring w celu identyfikacji i ewidencji źródeł ponadnormatywnych emisji hałasu w ramach Państwowego Programu Monitoringu Środowiska jest Wojewódzki Inspektorat Ochrony Środowiska w Gdańsku. W ostatnich latach Gmina Ryjewo nie była objęta monitoringiem w zakresie pomiarów hałasu drogowego. W roku 2012 stan warunków akustycznych wokół wybranych dróg (w tym wypadku drogi krajowej nr 55 przebiegającej przez teren Gminy Ryjewo) prowadziła Generalna Dyrekcja Dróg Krajowych i Autostrad. W uzyskanych wynikach badań potwierdzone zostało przekroczenie dopuszczalnych norm hałasu (LN i LDWN) na niektórych odcinkach dróg.

Potencjalnym źródłem zagrożenia nadmiernym hałasem jest także linia kolejowa nr 207 przebiegająca przez Gminę i miejscowość Ryjewo.

⁵³ Ochrona środowiska w transporcie lądowym, Politechnika Poznańska, Instytut Technologii Eksploatacji w Radomiu, J. Gronowicz, Poznań-Radom 2003, s. 62.

Plan Zrównoważonego Rozwoju Publicznego Transportu Zbiorowego dla Gminy Ryjewo na lata 2016 - 2026

Wskaźnik LDWN	Powiat kwidzyński				
	55-60 dB	60-65 dB	65-70 dB	70-75 dB	pow. 70 dB
Poziomy dźwięku w środowisku	Stan warunków akustycznych środowiska				
	nieдобry		zły		bardzo zły
Powierzchnia obszarów zagrożonych w danym zakresie [km ²]	0,125	0,056	0,034	0,028	0
Liczba lokali mieszkalnych w danym zakresie [tys.]	0,127	0,060	0,063	0,022	0
Liczba zagrożonych mieszkańców w danym zakresie [tys.]	0,385	0,182	0,194	0,074	0
Liczba narażonych na hałas przekraczający dopuszczalną wartość LDWN=55dB w danym zakresie [tys.]	0,042	0,021	0,042	0,052	0
Liczba narażonych na hałas przekraczający dopuszczalną wartość LDWN=60dB w danym zakresie [tys.]	0,344	0,161	0,153	0,022	0

Tab. 5 Poziomy dźwięku w środowisku na terenie powiatu kwidzyńskiego. Wskaźnik LDWN.
/Źródło: Program ochrony środowiska dla Gminy Ryjewo

Wskaźnik LN	Powiat kwidzyński				
	50-55 dB	55-60 dB	60-65 dB	65-70 dB	pow. 70 dB
Poziomy dźwięku w środowisku	Stan warunków akustycznych środowiska				
	nieдобry		zły		bardzo zły
Powierzchnia obszarów zagrożonych w danym zakresie [km ²]	0,089	0,037	0,039	0,0006	0
Liczba lokali mieszkalnych w danym zakresie [tys.]	0,085	0,054	0,046	0,002	0
Liczba zagrożonych mieszkańców w danym zakresie [tys.]	0,256	0,164	0,145	0,007	0
Liczba narażonych na hałas przekraczający dopuszczalną wartość LN=50dB w danym zakresie [tys.]	0,256	0,164	0,145	0,007	0

Tab. 6 Poziomy dźwięku w środowisku na terenie powiatu kwidzyńskiego. Wskaźnik LN.
/Źródło: Program ochrony środowiska dla Gminy Ryjewo

2.3 Układ drogowy, dostęp do infrastruktury transportowej

Choć infrastruktura wspiera działalność produkcyjną, służy jej rozwojowi, to sama nie bierze w niej bezpośredniego udziału. Infrastruktura transportowa stwarza warunki przestrzennego transferu dóbr i ludzi. Poziom zagospodarowania infrastrukturalnego stanowi istotny czynnik dla rozwoju gospodarczego obszaru, wpływa na jego atrakcyjność. Na system określany ogólnie infrastrukturą transportu składają się w układzie przestrzennym:

- infrastruktura liniowa, drogi poszczególnych gałęzi transportu:
 - kolejowe,
 - samochodowe,
 - rurociągi,
 - drogi wodne żeglugi śródlądowej i morskiej
 - korytarze lotnicze
- infrastruktura punktowa – węzły transportowe - stacje kolejowe, terminale intermodalne, porty morskie, śródlądowe, lotnicze, centra logistyczne, przejścia graniczne
- oraz urzędnia pomocnicze.

Infrastruktura transportu kolejowego.

W ramach infrastruktury transportu kolejowego przez teren Gminy Ryjewo przebiega linia kolejowa nr 207. Jest to linia niezelektryfikowana, jednotorowa o parametrach technicznych UIC C3 (maksymalny nacisk na oś. 20,0 t/196 kN, maksymalny nacisk na mb toru 7,2 t/mb 70,6 kN/mb), o długości 133,465 km łącząca Toruń Wschodni z Malborkiem przez Chełmżę, Grudziądz i Kwidzyn. Stacja kolejowa Ryjewo, położona jest na 109,005 km linii. W latach 2013-2015 linia została zrewitalizowana na odcinku Toruń Wschodni – Chełmża podnosząc maksymalną prędkość na tym odcinku do 90 km/h. Realizując zapisy Regionalnego Programu Operacyjnego dla Województwa Pomorskiego na lata 2014-2020, Samorząd Województwa we współpracy z PKP Polskie Linie Kolejowe S.A. podjął działania w kierunku rewitalizacji kolejnego odcinka linii 207: granica województwa – Kwidzyn – Malbork.

Infrastruktura transportu drogowego.

Podstawowy układ drogowy w Gminie tworzą następujące ciągi komunikacyjne:

Drogi Krajowe:

- Przez teren Gminy Ryjewo biegnie droga krajowa nr 55 Nowy Dwór Gdański - Malbork – Kwidzyn – Grudziądz - Stolno, klasy technicznej G
Z podstawowym układem drogowym Gminy droga ta wiąże się poprzez skrzyżowania:
 - w Sztumskiej Wsi (poza obszarem gminy Ryjewo) z DW nr 607,
 - w Mątkach z DG nr G118, G117, G81, G119
 - w głównym węźle komunikacyjnym Gminy - skrzyżowaniu z DW nr 608,
 - oraz skrzyżowaniem z DP nr 3212G – Wiszary, Straszewo.
- Przebiegająca na północ od Kwidzyna, w odległości ok. 14 km od Ryjewa (5km od południowej granicy Gminy) droga krajowa nr 90 wraz z mostem na rzece Wisła wiąże drogi krajowe nr 91 i nr 55 biegnące po obu jej brzegach, umożliwiając dotarcie przez Rakowiec i Kolonię Ostrowską w Gminie Gniew do węzła Kopytkowo na autostradzie A1.

Drogi Wojewódzkie:

o znaczeniu ponadlokalnym

- DW nr 607 Gurcz – Jałowiec – Ryjewo - Sztumska Wieś,
- DW nr 608 Ryjewo – Klecewko;

Plan Zrównoważonego Rozwoju Publicznego Transportu Zbiorowego dla Gminy Ryjewo na lata 2016 - 2026

drogi o charakterze lokalnym

- DW nr 525 Stacja kolejowa Ryjewo - Szkaradowo - Droga 518,
- DW nr 602 Mątowskie Pastwiska - Droga 603,
- DW nr 605 rz. Wisła - Piekło-Biała Góra-Szkaradowo, Droga 525,

drogi o charakterze uzupełniającym

- DW nr 606 Tralewo – Benowo;

Drogi Powiatowe:**o znaczeniu ponadlokalnym**

- DP nr 3144G Klecewko – Pułkowice – granica gminy – Postolin – Mikołajki Pomorskie,
- DP nr 3203G
- DP nr 3140G Klecewko – Straszewo – Trzciano – Kwidzyn;

drogi o charakterze lokalnym

- DP nr 3141G Sztum – Watkowice,
- DP nr 3142G Klecewko – Watkowice – Pierzchowice,
- DP nr 3206G Trzciano – Laskowice – Orkuszy – Sypanica – Prabuty,
- DP nr 3121G Wiszary – Straszewo;

drogi o charakterze uzupełniającym, zaliczone od 2009 r do dróg gminnych

- DP nr 3200G Rudniki – Barcice,
- DP nr 3202G Szkaradowo – Gurcz,
- DP nr 3210G Tychnowy – Dubiel – Straszewo,
- DP nr 3140G Trzciano – Pierzchowice;

Drogi Gminne:

Sieć dróg gminnych obejmuje 119 odcinków dróg o kolejnych numerach od 229001_G do 229119_G.

Na terenie Gminy występują ponadto drogi o statusie dróg wewnętrznych, zazwyczaj nieutwardzone, polne, nie podlegające zakresowi niniejszego Planu.

Infrastruktura dróg wodnych

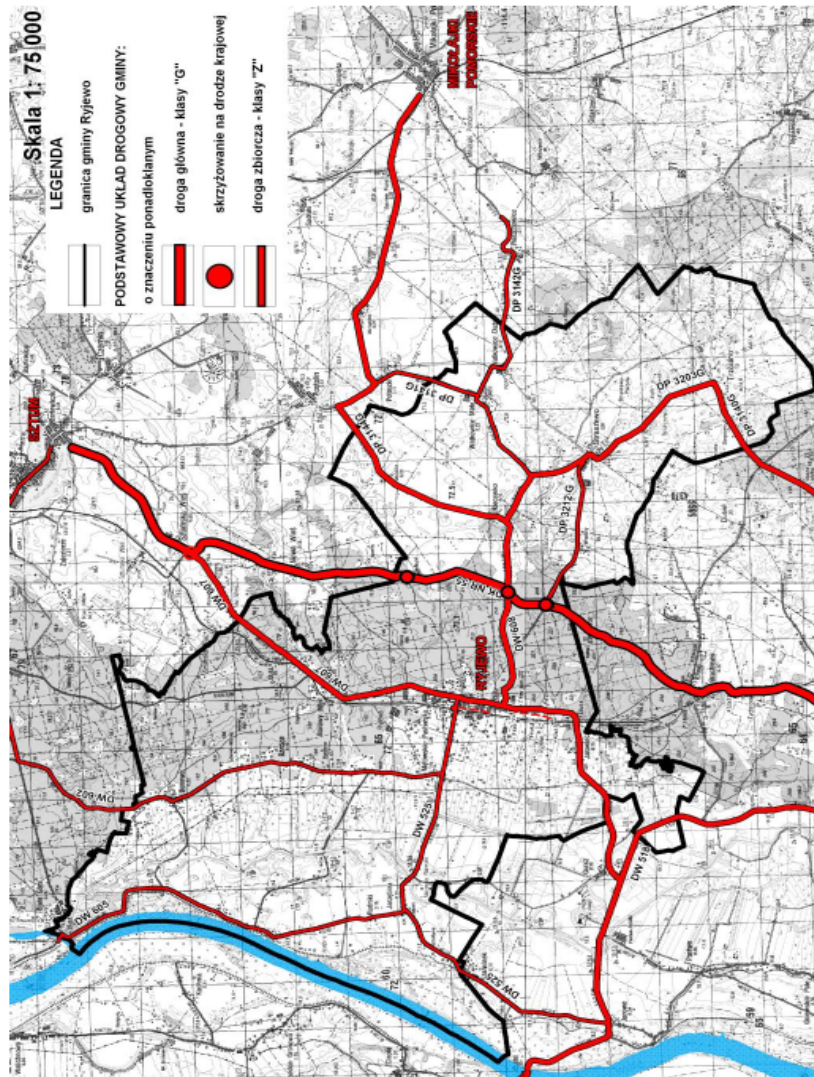
Zachodnią granicę Gminy Ryjewo stanowi rzeka Wisła, która do ujścia do Zatoki Gdańskiej jest elementem dwóch śródlądowych dróg wodnych:

- E-40 prowadzącej z Gdańska w górę Wisły do Warszawy, a dalej Bugiem do Brześcia, gdzie łączy się z drogą wodną prowadzącą przez Polesie do Dniepru;
- E-70 prowadzącej od śluzy Hohensaaten w górę Odry, a dalej Wartą i Notecią, Kanalem Bydgoskim i Brdą do Wisły, następnie 114 km Wisłą w dół – Nogatem, Zalewem Wiślanym do Kaliningradu.

Drogi wodne nie spełniają aktualnie wymogów międzynarodowych. Podstawowym ograniczeniem w rozwoju transportu na wodach śródlądowych jest aktualny stan i możliwości infrastruktury, szczególnie parametry dróg wodnych, poziom wód w powiązaniu z warunkami klimatycznymi (opadami) oraz stan i parametry urządzeń żeglugowych, głównie śluz. W kierunkach zagospodarowania przestrzennego województwa pomorskiego służących poprawie dostępności do województwa drogi wodne E-40 i E-70 zakwalifikowano do priorytetowych połączeń sieci transportowej Województwa Pomorskiego, wskazanych do przebudowy. Według ustaleń wynikających ze Strategii Rozwoju Gminy, modernizacja dróg wodnych E-40 i E-70 nie będzie miała na bezpośredniego wpływu dla lokalnej infrastruktury transportu, ze względu na brak portów lub przystani i dogodnych warunków dla ich lokalizacji na dostępnym odcinku brzegowym. Natomiast mogą zostać one wykorzystane dla rozwoju turystyki.

Plan Zrównoważonego Rozwoju Publicznego Transportu Zbiorowego dla Gminy Ryjewo na lata 2016 - 2026

Pozostałe sieci innych gałęzi transportu reprezentowane są przez przebiegający przez teren Gminy Ryjewo, w jej południowo-zachodniej części, rurociąg DN-800 przesyłu paliw ciekłych i produktów naftowych Port Północny – Płock. Brak jest portów lotniczych ulokowanych w pobliżu obszaru Gminy Ryjewo a główne korytarze lotnicze krzyżują się w oddalonym o 50km Grudziądzu.



Rys. 23 Podstawowy układ drogowy na terenie Gminy Ryjewo

/Źródło: Na podstawie Studium uwarunkowań i kierunków zagospodarowania przestrzennego Gminy Ryjewo

Uchwałą nr XXXVIII/243/14 z dnia 28 sierpnia 2014 roku zmieniająca uchwałę nr XXVI/170/13 z 8 maja 2013 roku, w sprawie określenia przystanków komunikacyjnych których właścicielem lub zarządzającym jest Gmina Ryjewo, do ewidencji wprowadzono 116 przystanków komunikacyjnych ulokowanych przy drogach krajowych, wojewódzkich, powiatowych i gminnych.

Plan Zrównoważonego Rozwoju Publicznego Transportu Zbiorowego dla Gminy Ryjewo na lata 2016 - 2026

3 Sieć komunikacyjna na obszarze objętym planem.

Obszar objęty Planem Transportowym zamyka się na terenie Gminy Ryjewo. Obsługiwana jest ona w zakresie publicznego transportu zbiorowego przez organizatorów komercyjnych zarówno w zakresie przewozów gminnych, powiatowych jak i ponadpowiatowych. Aktualnie Gmina Ryjewo nie organizuje ani nie finansuje przewozów o charakterze przewozów użyteczności publicznej.

3.1 Charakterystyka istniejącej sieci

W oparciu o dostępną infrastrukturę transportową, na terenie analizowanego obszaru funkcjonują dwa podstawowe systemy publicznego transportu zbiorowego, kolejowe i autobusowe przewozy pasażerskie.

3.1.1 Transport kolejowy

Połączenia kolejowe w ramach wojewódzkich i komercyjnych przewozów pasażerskich, realizowane są przez operatora kolejowego: Przewozy Regionalne Sp. z o.o. Oddział Pomorski w Gdyni. Odjazdy i przyjazdy pociągów z Ryjewo w relacjach do Kwidzyna i Malbork odbywają się w ciągu całego dnia – od godzin wczesnoporannych (5:05) do wieczornych (20:31).

Stacja kolejowa	Nr linii	Kierunek	Liczba odjazdów	
			pn-pt	so/nd
Ryjewo	207	Malbork	9	7/6
		Kwidzyn	10	6/6
		Grudziądz	4	4/4
		Gdynia Główna	1	1/1
		Tczew	1	1/1

Tab. 7 Liczba pociągów pasażerskich w układzie kierunków docelowych w Ryjewie (stan wg. rozkładu z 13.XII.2015 r.)
/Źródło: PKP PLK S.A.

Docelowo linia 207 obsługiwana ma być czterema nowoczesnymi spalinowymi zespołami trakcyjnymi SA133, z których pierwszy został już zakupiony przez Urząd Marszałkowski Województwa Pomorskiego w ramach Szwajcarskiego Programu Współpracy z nowymi krajami członkowskimi Unii Europejskiej.

Plan Zrównoważonego Rozwoju Publicznego Transportu Zbiorowego dla Gminy Ryjewo na lata 2016 - 2026

3.1.2 Transport drogowy

Przewoźnikami realizującymi drogowe przewozy pasażerskie, których linie obsługują teren Gminy Ryjewo są:

- PKS Kwidzyn
Powiślańska Komunikacja Samochodowa Sp. z o. o. ul. Konopnickiej 10a, 82-500 Kwidzyn;
- AŻ Rydwan Sp. z o. o.
AŻ Rydwan, ul Dworcowa, 82-200 Malbork;
- P.U.T. Tur-Stach
P.U.T. Tur-Stach Stanisław Dańko, ul. 11 Listopada 24, 82-500 Kwidzyn.

Poziom dostępności komunikacji zbiorowej dla Gminy Ryjewo, wyrażany syntetycznie dobową liczbą kursów na 1000 mieszkańców, należy uznać za wysoki.

Miejscowość – siedziba gminy	Liczba mieszkańców w wieku pow. 14 lat [tys.]	Liczba kursów w zależności od rodzaju dnia tygodnia			Liczba kursów na 1 000 mieszkańców w wieku powyżej 14 lat		
		pn-pt	sob	ndz	pn-pt	sob	ndz
Ryjewo	5,0	72	42	36	14,40	8,40	4,20

Tab. 8 Połączenia ponadgminne wykonywane na terenie Gminy Ryjewo – stan na VI 2015 r.

/Źródło: na podstawie Planu Zrównoważonego Rozwoju publicznego Transportu Zbiorowego dla Powiatu Kwidzyńskiego

Nr zezwolenia	Relacja trasy	Przewoźnik	Liczba kursów		
			pn-pt	sob	ndz
8/3	Kwidzyn – Klecewko	PKS Kwidzyn	15	2	2
9/5	Kwidzyn – Klecewko	PKS Kwidzyn	6	1	1
12/3	Kwidzyn – Watkowice Małe	PKS Kwidzyn	14	12	12
24/3	Kwidzyn – Klecewko	PKS Kwidzyn	6	6	6
26/3	Kwidzyn – Ryjewo	PKS Kwidzyn	30	14	12
64	Kwidzyn – Jarzębina	PKS Kwidzyn	19	12	12
--	Malbork – Ryjewo – Kwidzyn	AŻ Rydwan, Malbork	12	6	6
--	Sztum – Straszewo – Kwidzyn	AŻ Rydwan, Malbork	8	3	-

Tab. 9 Połączenia ponadgminne wykonywane na terenie Gminy Ryjewo – stan na VI 2015 r.

/Źródło: opracowanie własne na podstawie Planu Zrównoważonego Rozwoju Publicznego Transportu Zbiorowego dla Powiatu Kwidzyńskiego i publikacji przewoźników.

Plan Zrównoważonego Rozwoju Publicznego Transportu Zbiorowego dla Gminy Ryjewo na lata 2016 - 2026

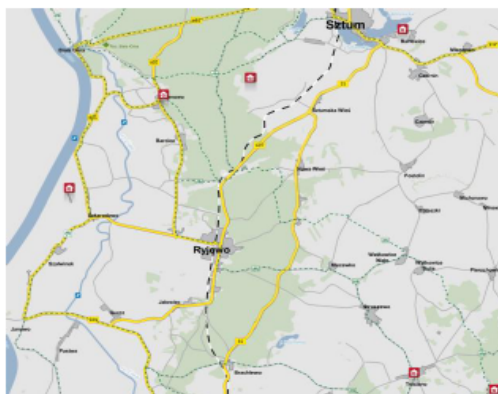
Komunikacja wewnątrz Gminy podporządkowana jest w szczególności potrzebom dowozu dzieci do szkół, nie jest dostępna w dni wolne od zajęć oraz w okresie ferii i wakacji szkolnych. Przewozy realizowane są na podstawie zezwoleń wydawanych przez Wójta Gminy Ryjewo, przez firmę P.U.T. Tur-Stach Stanisław Dańko i obejmują linie:

- **Ryjewo – Benowo – Ryjewo:**
obsługującą miejscowości:
Ryjewo, Mątowskie Pastwiska,
Barcice, Sołtyski,
Benowo, Rudniki,
Jarzębina, Szkaradowo,
- **Ryjewo-Trzciano – Czarne Bagno – Ryjewo:**
obsługującą miejscowości:
Ryjewo, Borowy Młyn,
Jałowiec, Wiszary,
Straszewo, Czarne Bagno,
Trzciano, Watkowice Duże,
Watkowice Małe, Pułkowo,
Klecewko.

Poza połączeniami liniami zwykłymi, przez Gminę Ryjewo, przebiegają trasy linii autobusowych pośpiesznych i przyspieszonych, zatrzymujących się w Korzeniewie i mieście Kwidzyn, skąd docelowo docierają do Bydgoszczy, Elbląga, Gdańska, Malborka, Grudziądza, Poznania, Świecia i Tczewa, a w sezonie turystycznym – także do Gdyni, Łeby, Ostrowca Świętokrzyskiego, Płocka, Radomia, Starachowic, Torunia, Władysławowa i Włocławka.

3.1.3 Inne formy komunikacji

Dla pełnego obrazu sieci komunikacyjnej w analizowanym obszarze, odnotować należy trasy rowerowe przebiegające przez teren Gminy Ryjewo. Na terenie Gminy i w otaczających lasach wytyczonych zostało wiele tras wykorzystujących turystyczne walory regionu.



Rys. 24 Sieć tras rowerowych na terenie Gminy Ryjewo
/Źródło : www.laspowisla.pl



Rys. 25 Planowany przebieg Wiślanej trasy Rowerowej R9
/Źródło: *Analiza Wykonalności dla Przedsięwzięcia Pomorskie Trasy Rowerowe str. 185*

Plan Zrównoważonego Rozwoju Publicznego Transportu Zbiorowego dla Gminy Ryjewo na lata 2016 - 2026

Wiślana Trasa Rowerowa R9 w województwie pomorskim przebiega w korytarzu trasy EuroVelo 9 (Bałtyk – Adriatyk). Na terenie Gminy Ryjewo zespół projektowy odpowiedzialny za analizę wykonalności dla przedsięwzięcia Pomorskie Trasy Rowerowe, rekomendował, zgodnie z wcześniejszą propozycją władz Gminy, poprowadzenie trasy R9, charakteryzującymi się bardzo niskimi natężeniami ruchu i odpowiednio oznakowanymi drogami wojewódzkimi DW 605 i DW 525 na odcinku: granica Gminy - Szadówko - Szałwiniek - Jarzębina - Rudniki - Biała Góra.

3.2 Charakterystyka planowanej sieci

W wyniku analizy uchwalonych dotąd planów Organizatorów Publicznego Transportu Zbiorowego dla Województwa Pomorskiego oraz Powiatu Kwidzińskiego prognozować można, że przewidywany system komunikacji zbiorowej funkcjonującej na terenie Gminy Ryjewo obejmował będzie:

Komunikację kolejową organizowaną przez Marszałka Województwa Pomorskiego w ramach wojewódzkiej sieci zbiorowej komunikacji użyteczności publicznej. Linia kolejowa nr 207 na odcinku Grudziądz – Gardeja – Kwidzyn – Malbork/Gdynia Główna w planowanej sieci linii kolejowych użyteczności publicznej oznaczona jako RPK-13 zakwalifikowana została w klasie B, z poziomem akceptacji „akceptowana, ale wymagająca monitorowania”, występując w obu wariantach Planu (zarówno bazowym obejmującym 14 relacji w skali województwa jak i docelowym obejmującym linię 25). Linii nadana została kategoria linii dowozowej, łączącej ośrodki regionalny i obszary sąsiednich województw z kolejowymi liniami szkieletowymi. Przypisana III klasa częstotliwości obsługi definiuje graniczne parametry dla linii:

- czas wykonywanych usług w ciągu doby
 - w dni powszednie i soboty 5:00-23:00, minimalnie 6:00-22:00
 - niedziele i święta 5:00 – 22:00, minimalnie 6:00 – 21:00
- rytmiczność funkcjonowania
 - w dni robocze godz. szczytu co 30 min a minimalnie 60 min
 - dni robocze poza szczytem co 60 min
 - soboty, niedziele i święta co 60 min
- liczba par połączeń w dobie - 4-10 par.

Komunikację autobusową:

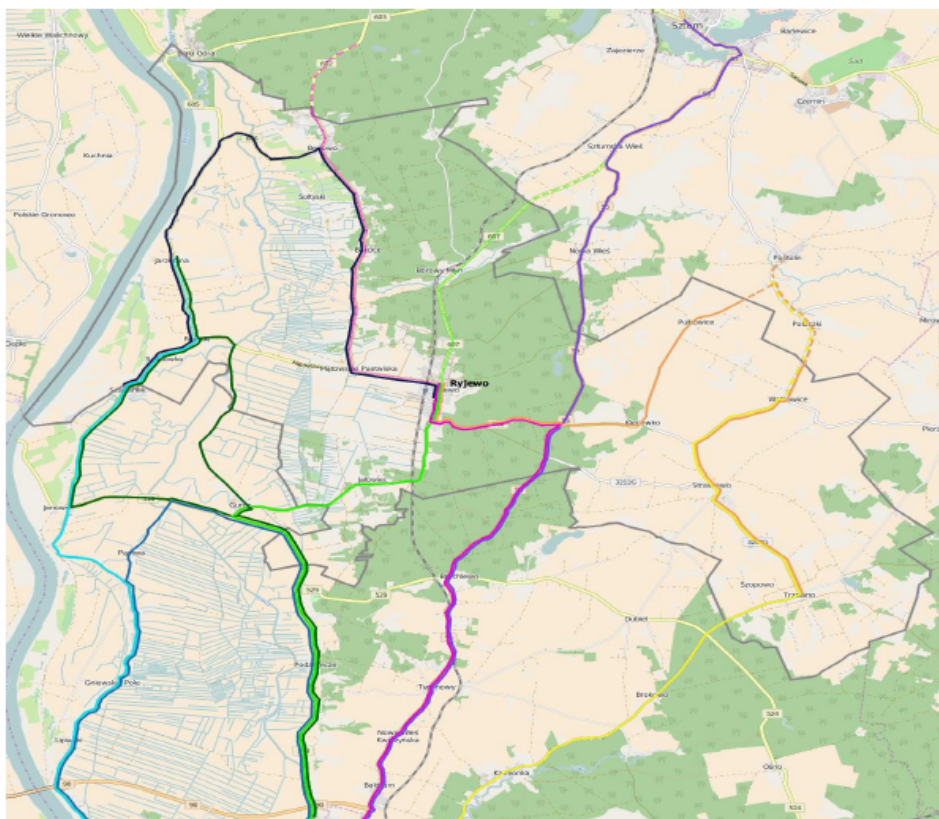
- wykonywaną jako linie komercyjne, organizowane i zarządzane przez niezależnych przewoźników, głównie jako połączenia ponadpowiatowe, na podstawowych szlakach komunikacyjnych, gdzie oczekiwane będą duże potoki podróży uzasadniające ekonomiczne podstawy funkcjonowania;

- wojewódzkie linie autobusowe użyteczności publicznej, przewidywane jako rezerwowe dla połączeń kolejowych;

- sieć linii autobusowych zaplanowaną do uruchomienia w ramach Powiatowych Przewozów Użyteczności Publicznej, omawianą we wcześniejszych rozdziałach opracowania. Uchwalony przez Samorząd Powiatu Kwidzińskiego zakres połączeń obsługiwać będzie w pierwszej kolejności linie komunikacyjne pomiędzy głównymi ośrodkami osadniczymi i siedzibą powiatu. Zakładana częstotliwość połączeń, przeciętnie 6 par połączeń w ciągu doby w tygodniu roboczym, stanowi kompromis pomiędzy teoretyczną, pożądaną liczbą około 10 par dla połączeń tego typu, a oceną potrzeb i możliwości ich zaspokojenia przez Organizatora. Na załączonej poniżej mapie zaznaczone zostały trasy przewidzianych do uruchomienia przez Powiat Kwidziński linii:

- nr 1. Kwidzyn – Baldram – Tychnowy – Brachlewo – Ryjewo (– Barcice) (– Benowo)
- nr 2. Kwidzyn – Maresa – Gurcz – Ryjewo (– Borowy Młyn) (– Sztum)
- nr 3. Kwidzyn – Maresa – Korzeniewo – Janowo – Jarzębina (– Rudniki)
- nr 15. Kwidzyn – Kamionka – Dubiel – Trzciano – Straszewo – Wartkowice – (Sztum)

Plan Zrównoważonego Rozwoju Publicznego Transportu Zbiorowego dla Gminy Ryjewo na lata 2016 - 2026



Rys. 26 Przebieg linii użyteczności publicznej planowanych do uruchomienia przez Powiat Kwidzyński
/Źródło: opracowanie własne na podkładzie serwisu ryjewo.e-mapa.net

Mapa ujmuje także linie

- nr 22. Kwidzyn – Podzamcze – Gurcz – Pastwa – Janowo - Gniewskie Pole – Lipianki – Korzeniewo – Maresa – Nowy Dwór Kwidzyński;
- nr 23. Kwidzyn – Gurcz – Szkaradowo – Rudniki – Jarzębina – Szalwinek – Janowo – Gurcz – Podzamcze – Maresa – Korzeniewo – Maresa – Nowy Dwór Kwidzyński;
- nr 32. Trzciano – Straszewo – Watkowice (*– Polaszki**) (*– Postolin**) – Klecewko – Ryjewo;
- nr 33. Szalwinek – Jarzębina – Rudniki (*– Benowo*)– Ryjewo i
- nr 34. Kwidzyn – Brachlewo – Ryjewo – Mątowskie Pastwiska – Barcice – Benowo)

traktowane jako dowozowe do szkół, ograniczone do 1-2 kursów dziennie i tylko warunkowo możliwe do uruchomienia.

Skala, częstotliwość oraz zasięg penetracji obszaru Gminy Ryjewo liniami zbiorowej komunikacji publicznej zaplanowanymi do zorganizowania przez Powiat Kwidzyński może ulegać modyfikacjom w konsekwencji prowadzonych badań i analiz lokalnego rynku oraz w wyniku prowadzonych negocjacji dotyczących ich współfinansowania pomiędzy zainteresowanymi samorządami.

Plan Transportowy Powiatu określa kryteria dostępności minimalnej i optymalnej, których spełnienie będzie warunkowało zakres interwencji powiatu na rynku przewozów. Prezentowany w tabeli jako wariant minimalny intensywności obsługi linii przez przewozy pasażerskie organizowane przez Starostę Powiatu Kwidzyńskiego, w założeniu obejmuje zakres, zapewniający podstawowe, niezbędne

Plan Zrównoważonego Rozwoju Publicznego Transportu Zbiorowego dla Gminy Ryjewo na lata 2016 - 2026

minimum dostępności transportowej mieszkańcom powiatu do centrów usług ponadgminnych. Obecnej skali zapotrzebowania na przewozy autobusowym transportem publicznym na obszarze powiatu odpowiada intensywność określona jako optymalna. W zależności od warunków lokalnych, potrzeb mieszkańców i współuczestnictwa zainteresowanych gmin, intensywność obsługi może być zmniejszana lub zwiększana.

Kryterium dostępności – minimalne/optimalne					
1. Liczba kursów na tysiąc mieszkańców w wieku produkcyjnym (pow. 14 lat)					
Rodzaj dnia tygodnia	Poniedziałek – piątek		Sobota	Niedziela i święto	
Minimalna liczba kursów na tysiąc mieszkańców	3/5		2,5 /1	1,5/1	
2. Liczba kursów według przedziałów czasowych – kryterium minimalne/optimalne					
dni tygodnia	5:30-7:00	7:01-10:00	10:01-15:00	15:01-22:30	Cała doba
Poniedziałek – piątek	4/4	2/3	2/3	4/4	12/14
Sobota	1/2	2/2	2/2	1/2	6/8
Niedziela	2/2	-/1	-/1	2/2	4/6

Tab. 10. Minimalne i optymalne kryteria liczby połączeń warunkujące uruchomienie powiatowych przewozów o charakterze użyteczności publicznej
/Źródło: opracowanie własne na podstawie Planu Zrównoważonego Rozwoju Publicznego Transportu Zbiorowego dla Powiatu Kwidzińskiego

Istotnym, w dużo mniejszym stopniu podatnym na przejściowe wahania, elementem Planu Transportowego Powiatu Kwidzińskiego jest uznanie przystanku kolejowego w Ryjewie za lokalny węzeł integracyjny, przystanek zintegrowany Ryjewo, autobusowy i kolejowy, w którym zaplanowane zostało połączenie wielu form transportu - wojewódzkie przewozy kolejowe z pasażerskim transportem autobusowym: powiatowym i gminnym, komercyjnym regionalnym oraz z transportem indywidualnym (w tym rowerowym).

Miejscowość	Rodzaj węzła i przystanku	Zakres integracji transportu	Docelowe wyposażenie minimalne			
			Zadaszone miejsca siedzące	Informacja	P&R/ B&R/ K&R	Zakup biletu
Ryjewo	Przystanek integracyjny zintegrowany	kolejowy – wojewódzki, autobusowy – krajowy i regionalny komercyjny, wojewódzki, powiatowy, gminny, indywidualny, rowerowy	10 miejsc	schematy rozkłady	5 poj. 10 stan. 1 poj.	nie

Tab. 11. Planowany standard wyposażenia węzłów i przystanków przesiadkowych na obszarze powiatu
/Źródło: opracowanie własne na podstawie Planu Zrównoważonego Rozwoju Publicznego Transportu Zbiorowego dla Powiatu Kwidzińskiego

Plan Zrównoważonego Rozwoju Publicznego Transportu Zbiorowego dla Gminy Ryjewo na lata 2016 - 2026

3.2.1 Cele i środki polityki transportowej Gminy

W oparciu o prognozy wynikające z Planów Zagospodarowania Przestrzennego oraz Strategii Rozwoju Gminy nie stwierdzono planowanych w najbliższej przyszłości zmian w rozkładzie głównych celów podróży opracowywanej sieci komunikacji pasażerskiej. Rozkład przestrzenny potrzeb przewozowych pozostanie na niezmiennym poziomie. Przy niezmiennym układzie powiązań komunikacyjnych opartym na dotychczasowym modelu, dla realizacji polityki transportowej Gminy, modyfikacjom podlegać będą pozostałe elementy oferty – dobowy, tygodniowy i sezonowy czas świadczenia usług, częstotliwość i rytmiczność połączeń, parametry jakościowe oraz system taryfowy.

W wyniku planowanej poprawy jakości świadczenia usług przewiduje się nieznaczne zwiększenie potoków pasażerskich spowodowane zwiększeniem atrakcyjności oferty przewozowej. Drugim z przewidywanych czynników wzrostu będzie głównie powiększająca się liczba mieszkańców Gminy i wzrost ich mobilności.

W ramach projektowania możliwych ścieżek rozwojowych uwzględnianych w analizach Planu Zrównoważonego Rozwoju Publicznego Transportu Zbiorowego dla Gminy Ryjewo przewidywane są różne warianty rozwoju, uzależnione od uwarunkowań zewnętrznych, poziomu realizacji potrzeb przewozowych przez komunikację której organizatorem będzie Marszałek Województwa Pomorskiego oraz Starosta Kwidzyński, oferty przewozów komercyjnych oraz możliwości i zakresu dofinansowania przewozów dla których organizatorem będzie Wójt Gminy Ryjewo.

Możliwe plany rozwoju publicznego transportu zbiorowego mieścić mogą się pomiędzy wersją minimalistyczną a wysoce zaangażowaną, które zostały roboczo określone jako wariant:

Zachowawczy

przewidujący minimalną interwencję publiczną i ograniczone modyfikacje dotychczas funkcjonującego rozwiązania organizacji komunikacji w Gminie, konieczne dla utrzymania w stanie co najmniej niezmiennym obecnego poziomu realizacji potrzeb przewozowych mieszkańców, uzupełnienie i skorygowanie zidentyfikowanych obszarów problemowych, przestrzennych i funkcjonalnych, w granicach zdefiniowanych przez aksjomaty zrównoważonego rozwoju.

Rozwojowy

uwzględniając te same priorytety i stosując zasadę zrównoważonego rozwoju, intensyfikuje działania na rzecz promocji publicznego transportu zbiorowego. Działania podejmowane są wielokierunkowo, poprzez istotne zwiększenie atrakcyjności oferty, częstości, dostępności, wzrost standardów jakościowych, politykę cenową, informację pasażerską i marketing.

Wariant rozwojowy będzie wymagał także udziału Organizatora we współfinansowaniu organizowanego transportu. Oba Plany, zachowawczy i rozwojowy, są z sobą wzajemnie zgodne a plan rozwojowy stanowi kontynuację i rozszerzenie zachowawczego, stąd też dopuszczalna będzie realizacja stadiów pośrednich.

Przywołując definicje z Ustawy o publicznym transporcie zbiorowym, za przewozy o charakterze użyteczności publicznej uznaje się usługi w zakresie publicznego transportu zbiorowego, wykonywane przez operatora publicznego transportu zbiorowego w celu bieżącego i nieprzerwanego zaspokajania potrzeb przewozowych społeczności na danym obszarze. Myśl powyższa rozwinięta została w Wojewódzkim Planie Transportowym - realizowanie celów użyteczności publicznej nie musi oznaczać, że usługi transportu publicznego powinny być dostępne i konsumowane powszechnie, niezależnie od wartości postrzeganej przez społeczeństwo oraz od kosztów społecznych ich wytwarzania. Z punktu widzenia efektywności wydatków publicznych, organizowanie i finansowanie usług użyteczności publicznej powinno dotyczyć tej części usług dostępnych na rynku, które spełniają określone kryteria użyteczności publicznej, a ich realizacja powinna być poddana presji konkurencji na etapie ubiegania się o świadczenie usług na rzecz Organizatora transportu publicznego i pasażerów tego transportu.

Plan Zrównoważonego Rozwoju Publicznego Transportu Zbiorowego dla Gminy Ryjewo na lata 2016 - 2026

Wizja transportu publicznego na obszarze Gminy Ryjewo zakłada organizowanie, funkcjonowanie i rozwój nowoczesnego i proekologicznego transportu zbiorowego, spełniającego oczekiwania pasażerów, w sposób tworzący z tego transportu realną alternatywę dla podróży realizowanych własnym samochodem osobowym, zapewniającego jednocześnie dostęp do usług osobom niepełnosprawnym i o ograniczonej sprawności ruchowej. Organizowany system publicznego transportu zbiorowego, uwzględniając aspekt ekonomiczny i potrzeby społeczne powinien zaspokajać potrzeby komunikacyjne mieszkańców Gminy, przeciwdziałając powstawaniu obszarów komunikacyjnego wykluczenia. W powiązaniu z koncepcją możliwych ścieżek rozwojowych publicznego transportu zbiorowego przedstawioną na wstępie tego rozdziału, jako nadrzędny cel przyjęć należy utrzymanie obecnego poziomu usług i kompensowanie niekorzystnych trendów związanych z transportem indywidualnym i ewentualnym spadkiem jakości usług operatorów zewnętrznych. W zakresie celi częściowych wskazać można następujące działania:

- realizacja linii w obecnym zakresie i ich rozbudowa w miarę identyfikowania i uznania za uzasadnione nowych potrzeb;
- podnoszenie standardów usług realizowanych w zakresie publicznego transportu zbiorowego;
- zapewnianie zrównoważonego rozwoju z poszanowaniem środowiska naturalnego;
- poprawa dostępności usług dla osób niepełnosprawnych

Uzupełniające cele szczegółowe, to między innymi:

- poprawa częstotliwości i regularności, rytmiczności połączeń;
- dostosowanie i integracja połączeń użyteczności publicznej organizowanymi przez Gminę z liniami organizowanymi przez Powiat Kwidziński i wojewódzkimi liniami komunikacji kolejowej;
- w miarę oszacowanych potrzeb i możliwości, uruchomienie komunikacji w soboty i niedziele;
- w miarę oszacowanych potrzeb i możliwości, uruchomienie komunikacji w okresach ferii i wakacji, a także dedykowanych obsłudze turystycznej;

3.2.2 Sieć komunikacyjna, na której planowane jest wykonywanie przewozów użyteczności publicznej

W konkluzji do poprzedniego rozdziału, przewozy gminne o charakterze użyteczności publicznej powinny być organizowane wszędzie tam, gdzie konieczne jest zapewnienie minimalnej dostępności komunikacyjnej. Ujęcie w Planie Powiatu Kwidzińskiego dworca kolejowego w Ryjewie jako przewidywanego węzła intermodalnego dla różnych form komunikacji na poziomie wojewódzkim, powiatowym i gminnym implikuje potrzebę dostosowania organizowanej sieci komunikacji Gminnej.

Gminne przewozy pasażerskie organizowane przez Wójta, jako zadanie własne Gminy, powinny obejmować taki zakres, aby zapewnić minimalną dostępność transportową mieszkańcom do centrów usług gminnych, przy uwzględnieniu przedstawionych wcześniej determinant oraz powiązań z węzłami integracyjnymi drogowymi komunikacji autobusowej i kolejowymi. Ważkim zagadnieniem będzie odpowiednie dostosowanie zakresu czasowego przewozów – w sposób umożliwiający codzienne dojazdy do miejsc pracy i nauki oraz w sprawach wymagających kontaktu z urzędami.

Ostateczny układ sieci linii komunikacyjnych użyteczności publicznej przedstawiony został w załączniku na końcu niniejszego Planu. Na planowaną sieć komunikacyjną składają się obecnie wykonywane przewozy na liniach, dla których zezwolenia wydawał Wójt Gminy Ryjewo.

Plan Zrównoważonego Rozwoju Publicznego Transportu Zbiorowego dla Gminy Ryjewo na lata 2016 - 2026

- Linia nr 220705 01 Ryjewo – Mątowskie Pastwiska – Szkaradowo – Jarzębina – Szałwinek – Rudniki – Barcice – Mątowskie Pastwiska – Ryjewo
- Linia nr 220705 02 Ryjewo – Mątowskie Pastwiska – Barcice – Benowo – Barcice – Mątowskie Pastwiska – Ryjewo
- Linia nr 220705 03 Ryjewo – Borowy Młyn – Krzywa – Ryjewo – Jałowiec – Ryjewo
- Linia nr 220705 04 Ryjewo – Mątki – Klecewko – Postolin – Watkowice Małe i Watkowice – Straszewo – Ryjewo
- Linia nr 220705 05 Ryjewo – (przez Wiszary) Straszewo – Trzciano – (Czarne Bagno) – Straszewo - Ryjewo

Zgodnie z przyjętym założeniem wariantowości, zaplanowana została minimalna i optymalna liczba połączeń na planowanych liniach, zgodnie z przedstawioną poniżej tabelą.

Linia	Liczba par kursów				Trasa linii
	wariant zachowawczy		wariant rozwojowy		
	łącznie	w soboty i niedziele	łącznie	w soboty i niedziele	
01	2	0	5	2	Ryjewo – Mątowskie Pastwiska – Szkaradowo – Jarzębina – Szałwinek – Rudniki – Barcice – Mątowskie Pastwiska – Ryjewo
	Liczba i przebieg kursów w roku [tys.] / [tys. km]				
	0,38/9,02		0,92/22,08		
02	4	0	6	2	Ryjewo – Mątowskie Pastwiska – Barcice – Benowo – Barcice – Mątowskie Pastwiska – Ryjewo
	Liczba i przebieg kursów w roku [tys.] / [tys. km]				
	0,75/10,53		1,11/15,51		
03	2	0	5	2	Ryjewo – Borowy Młyn – Krzywa – Ryjewo – Jałowiec – Ryjewo
	Liczba i przebieg kursów w roku [tys.] / [tys. km]				
	0,38/6,02		0,92/14,62		
04	3	0	6	2	Ryjewo – Mątki – Klecewko – Postolin – Watkowice Małe i Watkowice – Straszewo – Ryjewo
	Liczba i przebieg kursów w roku [tys.] / [tys. km]				
	0,75/13,54		1,11/26,59		
05	2	0	4	2	Ryjewo – (przez Wiszary) Straszewo – Trzciano – (Czarne Bagno) – Straszewo - Ryjewo
	Liczba i przebieg kursów w roku [tys.] / [tys. km]				
	0,38/10,15		0,73/19,60		

Tab. 12 Planowane linie użyteczności publicznej w Gminie Ryjewo

4 Ocena i prognoza potrzeb przewozowych

We wcześniejszych rozdziałach omówione zostały czynniki wpływające na potrzeby przewozowe takie jak demografia, sytuacja społeczno-gospodarcza, edukacja, kultura i turystyka oraz istniejąca infrastruktura transportowa i zaplanowana oferta przewozowa publicznego transportu zbiorowego. Dla określenia potrzeb przewozowych w analizowanym obszarze, z pierwotnych danych źródłowych, dostępne są jedynie bieżące informacje o realizowanej pracy przewozowej w planowanej sieci komunikacyjnej. Brak jest adekwatnych danych historycznych i innych wskaźników parametryzujących wrażliwości na czynniki kształtujące popyt. W konsekwencji, dla oceny i prognozy potrzeb przewozowych w Gminie Ryjewo przyjęto metodę aproksymacji wyników uzyskanych dla obszarów nadrzędnych,

Plan Zrównoważonego Rozwoju Publicznego Transportu Zbiorowego dla Gminy Ryjewo na lata 2016 - 2026

interpolując je na potrzeby lokalnej sieci komunikacyjnej. Pomimo, że analizowane prognozy dotyczą głównie podróży międzypowiatowych model ten można, w przybliżeniu, przenieść również na sieć przewozów gminnych. Założenia związane z demografią, gospodarką, czy motoryzacją są w obu przypadkach podobne. Szczególnie wartościowy jest pod tym względem materiał badawczy dla Gdańskiego Obszaru Metropolitalnego, gdzie odrębnie prezentowane są wyniki dotyczące obszarów wiejskich („poza rdzeniem”) oddzielając od wyników wpływ wysoce zurbanizowanego obszaru aglomeracji Trójmiejskiej.

4.1.1 Struktura podróży

W badaniach na potrzeby Wojewódzkiego Planu Transportowego ocenę i prognozę potrzeb przewozowych przeanalizowano dla różnych scenariuszy i wariantów. Do budowy modelu transportowego Województwa Pomorskiego, wykorzystano klasyczny czterostopniowy model transportowy obejmujący etapy:

- generowania podróży – wyznaczenia liczby podróży generowanych i absorbowanych w rejonach transportowych za pomocą narzędzi statystycznych lub modeli cząstkowych;
- rozkładu przestrzennego ruchu – budowa macierzy podróży;
- podziału zadań przewozowych – określenie środka transportu wykorzystanego do podróży, na podstawie zgeneralizowanego kosztu podróży różnymi środkami transportu;
- rozkładu ruchu na sieć – wyznaczania prawdopodobnych dróg, które zostaną wybrane do przemieszczenia się pomiędzy dwoma rejonami.

Do budowy modelu transportowego, a także wykonywanych prognoz przyjęto:

- trzy scenariusze rozwoju społeczno-ekonomicznego: pesymistyczny, umiarkowany i optymistyczny, uwzględniające zmiany demograficzne (liczby mieszkańców), ekonomiczne (PKB), poziom bezrobocia, motoryzacyjne (wskaźnik motoryzacji), napełnienia pojazdów itp.;
- trzy warianty rozwoju sieci transportu zbiorowego użyteczności publicznej I II i wariant stagnacji, braku aktywności w rozwoju i usprawnianiu sieci transportowej, który posłużył jako bazy do porównań;
- cztery okresy obliczeniowe (stany ruchu): dla lat 2015, 2020, 2025 i 2030. [⁵⁴]

Udział podróży transportem zbiorowym, które jako dane wyjściowe określono na 27,1% w horyzoncie roku 2025 przy założeniu scenariusza umiarkowanego może wzrosnąć do 28,4% ,wariant 1 lub 27,7% ,wariant 2. W przypadku braku działań, wariant stagnacji, wskaźnik spadnie do 22,3%. W scenariuszu optymistycznym odpowiednio udział może wynieść 29,9%, w wariantcie 1 lub 28,5% , w wariantcie 2 a w pesymistycznym, 25,8% (wariant 1) lub 24,2% (wariant 2). Przewiduje się w związku z tym, że nastąpi wzrost pracy przewozowej (drogi przebytej transportem zbiorowym przez podróżnych).

W badaniach GOM agregując wyniki wykresu - Środki transportu w podróżach [⁵⁵] dla mieszkańców poza Trójmiastem statystyki preferencji wyboru środka transportu kształtowały się zgodnie z załączoną tabelą.

	Środek transportu	% wskazań
1	samochód osobowy, jako kierowca	40,4%
2	pieszo	28,7%

⁵⁴ Plan Zrównoważonego Rozwoju Publicznego Transportu Zbiorowego dla Województwa Pomorskiego, Gdańsk 2014 str 63

⁵⁵ Raport syntetyczny z badań ankietowych dotyczących zachowań transportowych oraz pomiarów natężenia ruchu i napełnienia pojazdów transportu zbiorowego, Sopot, 2014 str 35

Plan Zrównoważonego Rozwoju Publicznego Transportu Zbiorowego dla Gminy Ryjewo na lata 2016 - 2026

3	autobus komunikacji miejskiej	8,5%
4	samochód osobowy, jako pasażer	8,9%
5	SKM	1,9%
6	tramwaj	0,4%
7	rower	3,6%
8	trolejbus	0,0%
9	autobus regionalny	3,1%
10	bus, prywatny przewoźnik	2,8%
11	pociąg regionalny	0,7%

Tab. 13 Preferencje wyboru środków transportu mieszkańców Gdańskiego Obszaru Metropolitalnego

4.1.2 Motywacje podróży

Podstawowy podział motywacji podróży wykonywanych na określonym obszarze obejmuje zazwyczaj siedem grup:

- dom – praca (D-P),
- praca – dom (P-D),
- dom – nauka (D-N),
- nauka – dom (N-D),
- dom – inne (D-I),
- inne – dom (I-D),
- podróże nie związane z domem (NZD)

Motywacje są ściśle uzależnione od wieku i sytuacji zawodowej badanych – wśród uczniów i studentów większość podróży jest związana z dojazdem do lub ze szkoły, pracujący poza domem odbywają przede wszystkim podróże na trasie dom - praca i z powrotem, wśród osób niepracujących (emerytów, rencistów i bezrobotnych) najwięcej podróży jest związanych z innymi motywacjami, takimi jak zakupy, usługi czy załatwianie spraw w urzędach

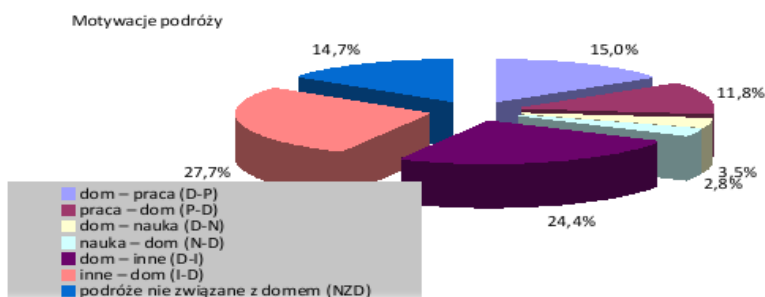
	Motywacje podróży	% wskazań
1	dom – praca (D-P)	15,0%
2	praca – dom (P-D)	11,8%
3	dom – nauka (D-N)	3,5%
4	nauka – dom (N-D)	2,8%
5	dom – inne (D-I)	24,4%
6	inne – dom (I-D)	27,7%
7	podróże nie związane z domem (NZD)	14,7%

Tab. 14 procentowy udział motywacji i celi odbywania podróży

/Źródło: opracowanie własne na podstawie: Raport syntetyczny z badań ankietowych dotyczących zachowań transportowych oraz pomiarów natężenia ruchu i napełnienia pojazdów transportu zbiorowego, Sopot, 2014 str 31

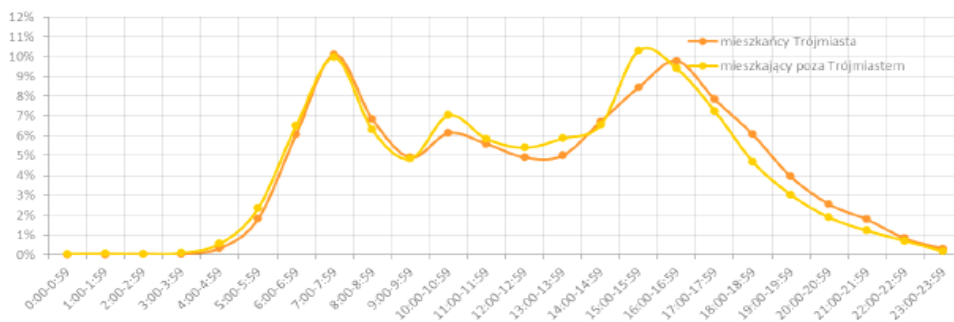
Plan Zrównoważonego Rozwoju Publicznego Transportu Zbiorowego dla Gminy Ryjewo na lata 2016 - 2026

Badania przeprowadzone jesienią 2013 r. na zlecenie Urzędu Marszałkowskiego, jako prace studyjne dla opracowania Planu Transportowego dla Województwa Pomorskiego wykazały, że ponad 50% mieszkańców Województwa pracuje poza domem, a ponad 10% uczy się w szkołach. W podróżach międzypowiatowych ponad 80% badanych w Województwie Pomorskim podróżuje jednak samochodem osobowym, w tym ponad 50% – jako kierowca. Komunikację regionalną jako środek transportu wybrało 27% ankietowanych. W przewozach ponadgminnych 30% podróży w Województwie realizowano z wykorzystaniem komunikacji publicznej, a w podróżach ponadpowiatowych – 34% podróży. Transportem kolejowym odbywano 29% podróży ponadgminnych i 36% podróży ponadpowiatowych. Odliczając podróże ponadgminne i ponadpowiatowe realizowane koleją można stwierdzić, że w skali Województwa komunikacją miejską oraz regionalną komunikacją autobusową odbywano około 1/4 podróży ponadgminnych i ponadpowiatowych.



Rys. 27 Rozkład udziału motywacji odbywania podróży

W podróżach ponadgminnych w Województwie występują dwa wyraźnie zaznaczone szczyty przewozowe: poranny, między godz. 6:00 a 9:00 i popołudniowy między 14:00 a 19:00 z kulminacją około 15:00 do 17:00. Szczyty przewozowe powodowane są podróżami na trasach praca – dom/dom –praca oraz nauka – dom/dom – nauka. Pozostałe typy podróży generują razem dość równy ich poziom w godzinach od 6:00 do 20:00. Szczyty przewozowe w Województwie Pomorskim są szczególnie wyraźne, gdy środkiem transportu jest samochód osobowy, zróżnicowanie w przypadku komunikacji autobusowej i minibusowej jest niższe, po części spowodowane zbyt ubogą ofertą przewozową.



Rys. 28 Rozkład godzin rozpoczęcia podróży w dobie wśród mieszkańców Obszaru Metropolitalnego /Źródło: Raport syntetyczny z badań ankietowych dotyczących zachowań transportowych oraz pomiarów natężenia ruchu i napętnienia pojazdów transportu zbiorowego, Sopot, 2014 str. 38

Plan Zrównoważonego Rozwoju Publicznego Transportu Zbiorowego dla Gminy Ryjewo na lata 2016 - 2026

Czas trwania podróży jest związany z wykorzystanym środkiem transportu – najkrócej trwają podróże piesze (średnio 16 minut), najdłużej zaś podróże z wykorzystaniem różnych środków transportu (67 minut). Średni czas trwania podróży indywidualnej to 24 minuty, zaś podróży środkami transportu zbiorowego – 39 minut. Podróże wewnątrzgminne trwają średnio 22 minuty, podróże międzygminne 30 minut, a między powiatami - 44 minuty⁵⁶].

4.2 Prognoza popytu

Popyt na usługi publicznego transportu zbiorowego można podzielić na popyt efektywny i potencjalny. Popyt efektywny – zaspokojone potrzeby przemieszczania się komunikacją publiczną mieszkańców określonego obszaru; popyt potencjalny – całość potrzeb przemieszczania się mieszkańców określonego obszaru. Popyt potencjalny może przerodzić się w efektywny przy spełnieniu przez transport publiczny określonych warunków związanych z oczekiwaną ilością i jakością usług.

Podejście do określenia potrzeb przewozowych w sposób systemowy, oparty na podstawach wielkości popytu efektywnego i potencjalnego, prognozowania przy użyciu specjalistycznych programów komputerowych nie jest możliwe do zrealizowania dla planu sieci komunikacyjnej w Gminie Ryjewo.

Popyt potencjalny stanowią przede wszystkim mieszkańcy, którzy realizują swoje potrzeby przewozowe innymi środkami transportowymi niż publiczne, ale gotowi są korzystać z transportu publicznego pod pewnymi warunkami. Popyt potencjalny przekracza znacznie popyt efektywny, ponieważ tylko część przemieszczających się mieszkańców korzysta z komunikacji publicznej. Ustalenie skali zjawiska nie jest jednak możliwe bez odpowiednich narzędzi i danych badawczych. W Gminie Ryjewo jak dotąd nie prowadzono badań marketingowych z zakresu transportu zbiorowego. Do dyspozycji pozostaje ocena popytu w oparciu o dotychczasowe wyniki sprzedaży biletów, odniesienie prognoz do podobnych gmin w których prowadzone były badania w dłuższych okresach czasu i potraktowanie tych wyników jako wzorca. Pomocniczo, dla potrzeb niniejszego Planu wykorzystane zostały wyniki badań dotyczących Obszaru Metropolitalnego, w odniesieniu do części obszaru poza ścisłą aglomeracją Trójmiejską. Rzutujący na prognozy popytu współczynnik – wskaźnik ruchliwości mieszkańców został tam oszacowany na kolejne lata zgodnie z załączoną poniżej tabelą.

Rok prognozy	2015	2020	2030	2040
Wskaźnik ruchliwości	2,33	2,45	2,62	2,8

Tab. 15 Prognozowane wskaźniki ruchliwości mieszkańców OM w podróżach pieszych
/Źródło: Strategia Transportu i Mobilności Obszaru Metropolitalnego do 2030 r. Model str. 28

Dodatkowe wskaźniki uwzględnione w prognozie odnoszą się do parametrów charakteryzujących zmiany w ofercie przewozowej i ich wpływ na plany popytu:

- dostępność, gęstość sieci komunikacyjnej,
przyjęty wskaźnik elastyczności 0.9
wzrost gęstości sieci o 10% może spowodować wzrost popytu o 9%
- odległość dojazdu do przystanku,
wskaźnik z wagą - 0,5
zmniejszenie odległości dojazdu do przystanku o 10% skutkuje wzrostem popytu o 5%

⁵⁶ Raport syntetyczny z badań ankietowych dotyczących zachowań transportowych oraz pomiarów natężenia ruchu i napełnienia pojazdów transportu zbiorowego, Sopot, 2014 str. 40

Plan Zrównoważonego Rozwoju Publicznego Transportu Zbiorowego dla Gminy Ryjewo na lata 2016 - 2026

- częstotliwość
 - odstępny czasowy między odjazdami pojazdów na jednej linii
 - dla niskich częstotliwości kursowania (30-60 min) 0,7-1
 - dla częstotliwości 15-20 min wskaźnik elastyczności około 0,3
- czas jazdy (prędkość)
 - konkurencyjność czasowa transportu zbiorowego wobec indywidualnego (np. BUSpasy)
 - wskaźnik elastyczności -0,3 – 0,8 ,
 - skrócenie czasu jazdy o 10% może spowodować wzrost popytu 3-8%
- cena biletu
 - wskaźnik elastyczności -0,2 do -0,3
 - wzrost cen biletów o 10% może spowodować spadek popytu o 2-3%

Korektę prognozy uwzględniając dodatkowe czynniki wpływające na popyt :

- liczba i struktura mieszkańców obszaru objętych obsługą komunikacyjną;
- współczynnik motoryzacji, liczba zarejestrowanych samochodów osobowych;
- poziom przeciętnego wynagrodzenia, struktura wynagrodzeń i ich korelacja do cen biletów;
- jakość oferowanych usług transportu zbiorowego, zwłaszcza godzin kursowania;
- wielkość oferty przewozowej, przede wszystkim w zakresie liczby połączeń;
- dostępność parkingów.

Przeciwdziałanie narastającemu wykorzystaniu w podróżach samochodów osobowych i oddziaływanie na popyt wymaga podjęcia przez organizatorów transportu publicznego odpowiednich działań, zarówno w ujęciu funkcjonalnym, jak i marketingowym.

W ujęciu funkcjonalnym, podejmowane działania w zakresie kształtowania oferty przewozowej powinny obejmować dostosowanie do potrzeb mieszkańców jej poszczególnych elementów, zidentyfikowanych jako postulaty przewozowe.

Zgodnie z celami zrównoważonego rozwoju transportu publicznego, podział zadań przewozowych na obszarach pozamiejskich oraz gminach powinien kształtować się w proporcji: 25-30% transport publiczny i 70-75% transport indywidualny. Biorąc pod uwagę specyfikę Gminy, cel ten można osiągnąć tylko poprzez odpowiednie dostosowanie oferty usług transportu publicznego do występujących w tym zakresie potrzeb pasażerów. Analizując przewidywany wpływ czynników zewnętrznych na popyt na usługi komunikacji zbiorowej w Gminie Ryjewo, wzajemnie znoszące oddziaływanie głównych czynników – wzrostowego - mobilności oraz regresywnego związanego z dalszym rozwojem komunikacji indywidualnej, o ostatecznych rezultatach popytowych zdecydować mogą podejmowane przez Organizatora działania w zakresie promocji transportu publicznego i kreowania oferty transportowej wypełniającej stawiane przez pasażerów postulaty przewozowe.

W ujęciu marketingowym, oferta przewozowa komunikacji Gminy powinna wynikać z połączenia elementów - usługi przewozowej, ceny, dystrybucji, informacji i reklamy, gwarantujących jej odpowiednie dostosowanie do potrzeb pasażerów.

Promotoryzacyjna polityka komunikacyjna, zwłaszcza stwarzająca coraz lepsze warunki podróżowania samochodem osobowym, powoduje zmniejszenie popytu w pasażerskim transporcie zbiorowym. Celem organizatora publicznego transportu zbiorowego jest przeciwdziałanie temu trendowi, dla osiągnięcia równowagi pomiędzy przejazdami pojazdami indywidualnymi a komunikacją zbiorową. Celem integracji transportu publicznego z indywidualnym jest kształtowanie pożądanego podziału zadań przewozowych. Działania te będą wymagały poprawy parametrów oferty przewozowej – zarówno w zakresie ilościowym (liczba kursów i wozokilometrów), jak i jakościowym (dogodne godziny połączeń, standard usług i taboru). Bez podjęcia tych działań, należy się liczyć ze zmniejszeniem podróży odbywanych transportem publicznym w Gminie – punktem odniesienia może być tu wariant stagnacji, dla którego , w całym województwie prognozowany był 5% spadek popytu w perspektywie 2025r.

Plan Zrównoważonego Rozwoju Publicznego Transportu Zbiorowego dla Gminy Ryjewo na lata 2016 - 2026

4.3 Prognoza podaży

Transponując klasyczną definicję podaży odnoszącą się do ilości dóbr oferowanych przez producentów na rynku, na potrzeby transportu pasażerskiego przyjąć można że podaż linii komunikacyjnej jest rozumiana jako sumaryczna liczba miejsc dostępnych w pojazdach kursujących na danej trasie w określonym przedziale czasu i zależy od częstotliwości kursowania pojazdów oraz od ich pojemności. Innym wskaźnikiem podaży może być też planowana i wykonywana liczba wozokilometrów na poszczególnych liniach komunikacyjnych w określonych jednostkach czasu. Podaż, odpowiadająca na zapotrzebowanie, będzie ulegała fluktuacjom w ciągu doby – godziny szczytu i poza szczytem, pora nocna, w tygodniu – dni robocze oraz sobota i niedziela oraz w przekroju rocznym – sezon i poza sezonem, wakacje i rok szkolny. Zagadnienie to stanowi przedmiot szczegółowych analiz, prognoz i optymalizacji. Odnosząc się do planowanego Zrównoważonego Rozwoju Publicznego Transportu Zbiorowego dla Gminy Ryjewo, zauważyć należy na wstępie, że punktem odniesienia jest zupełny brak oferty przewozowej spełniającej kryteria przewozów o charakterze użyteczności publicznej.

Komunikacja realizowana jest obecnie na podstawie zezwoleń wydawanych przez właściwych gestorów – Wydziały Komunikacji urzędów poszczególnych szczebli, i wykonywana przez komercyjnych przedsiębiorców. W wyniku podpisanych umów o refundację utraconych przychodów z tytułu honorowania ulg ustawowych, otrzymują oni dopłaty z budżetu państwa, stanowiące istotną, 30-50 procentową część dochodów. Dotyczy to wszystkich wskazanych wcześniej przewoźników wykonujących przewozy publicznego transportu zbiorowego. W wyniku zmian jakie wprowadza Ustawa o publicznym transporcie zbiorowym podmioty te nie będą miały prawa do rekompensaty, jeżeli wykonywana sieć połączeń nie zostanie uwzględniona jako linie użyteczności publicznej i nie zostanie podpisana umowa, wyznaczająca Operatora realizującego przewozy. Brak podpisanej umowy i/lub nie wyznaczenie linii użyteczności publicznej skutkowało będzie brakiem możliwości otrzymywania dopłat z tytułu honorowania ulg ustawowych, niemożliwym do skompensowania spadkiem rentowności, powodującym wzrost cen biletów, spadek popytu aż do wycofania się przewoźnika z linii.

Utrzymania stanu obecnego lub stopniowej poprawy jakości, zarówno w oferowanym standardzie jak i dostępności usług można oczekiwać w zakresie komunikacji kolejowej, której organizatorem będzie województwo Pomorskie. Niewiadomym pozostaje zagadnienie połączeń ponadgminnych, dla których Organizatorem będzie Starosta Powiatu Kwidzińskiego. Skala możliwych do przyjęcia rozwiązań jest tu bardzo zróżnicowana i zależy od splotu wielu czynników. Oczekując racjonalności działań podejmowanych przez organy władzy publicznej, nie powinno także w tym przypadku dojść do znaczących redukcji – linie obecnie komunikujące Gminę Ryjewo ze stolicą powiatu są podstawowymi ponadgminnymi publicznymi środkami komunikacji zbiorowej dla miejscowości, które obejmują. Połączenia takie są, między innymi, nieodzowne dla zapewnienia możliwości dojazdu młodzieży do szkół ponadpodstawowych. Ich redukcja byłaby sprzeczna z pryncypiami planowania zrównoważonego rozwoju transportu publicznego i promowania rozwiązań ekonomicznie i środowiskowo oszczędnych.

Jeżeli Wójt Gminy Ryjewo podejmie decyzję o organizowaniu publicznego transportu zbiorowego w obszarze swojej właściwości – sieć komunikacyjna w Gminie, w zależności od przyjętych strategii powinna zostać utrzymana na obecnym poziomie a nawet wzrosnąć. Skala wzrostu planowana w przypadku rozwojowym i dofinansowywanym przez Samorząd szacowana jest do 135% stanu obecnego.

5 Finansowanie usług przewozowych

5.1 Źródła i formy finansowania usług

Jednym z podstawowych zadań organizatora transportu, realizowanym w ramach opracowywanego planu transportowego, jest określenie przewidywanego finansowania usług przewozowych. Zasady finansowania przewozów o charakterze użyteczności publicznej zdefiniowane zostały w rozdziale 6 Ustawy o publicznym transporcie zbiorowym. Przewidywane finansowanie publicznego transportu zbiorowego w Gminie Ryjewo będzie polegało w szczególności na:

- pobieraniu przez operatora lub organizatora opłat w związku z realizacją usług świadczonych w zakresie publicznego transportu zbiorowego,
- przekazaniu operatorowi rekompensaty z tytułu utraconych przychodów w związku ze stosowaniem uprawnień do ulgowych przejazdów w publicznym transporcie zbiorowym (ustawowych bądź ustanowionych na obszarze właściwości danego organizatora),
- przekazaniu operatorowi rekompensaty z tytułu poniesionych kosztów w związku ze świadczeniem przez operatora usług w zakresie publicznego transportu zbiorowego,
- udostępnianiu operatorowi przez organizatora środków transportu na realizację przewozów, jeżeli takie zostaną zakupione.

Źródłem finansowania będą środki własne jednostki samorządu terytorialnego będącej organizatorem oraz środki z budżetu państwa. Do źródeł finansowania należą także wpływy ze sprzedaży biletów i wpływy z opłat dodatkowych od pasażerów. Wydatkowane środki pokrywają nakłady bieżące na:

- zakup lub dofinansowanie usług przewozowych od operatorów
- utrzymanie infrastruktury, w tym drogowej oraz przystanków;
- wytwarzanie, dystrybucję i kontrolę biletów;
- zamieszczanie informacji pasażerskiej;
- przeprowadzanie badań i analiz;
- funkcjonowanie organizatora przewozów

Finansowanie organizowanego transportu publicznego odbywa się także poprzez realizację przedsięwzięć inwestycyjnych, wśród których znaleźć mogą się nakłady na zakup taboru, zakup wiat przystankowych, wdrożenie systemu informacji pasażerskiej. W Gminie Ryjewo, podstawowym elementem polityki finansowania publicznego transportu zbiorowego były dotąd nakłady inwestycyjne związane z budową, remontami oraz przebudową dróg i urządzeniem ścieżek rowerowych.

Gmina Ryjewo do tej pory nie organizowała i nie finansowała bezpośrednio usług w zakresie publicznego transportu zbiorowego. Dofinansowanie jakie otrzymywali przewoźnicy realizujący usługi na terenie Gminy pochodziły jedynie z budżetu centralnego, wypłacane za pośrednictwem Urzędu Marszałkowskiego w związku z rekompensowaniem strat wynikających z stosowanych ulg ustawowych.

Plan Zrównoważonego Rozwoju Publicznego Transportu Zbiorowego dla Gminy Ryjewo przewiduje utrzymanie zasad pokrywania kosztów związanych z organizacją i świadczeniem usług przewozowych na co najmniej takim poziomie i takich zasadach jak obecnie. W wariantcie zachowawczym, ujęcie dotychczasowej sieci komunikacyjnej, w ramach planowanych do realizacji połączeń użyteczności publicznej, pozwoli Operatorowi, z którym zostanie zawarta umowa o świadczenie usług, na otrzymywanie dopłat, refundację strat wynikających z stosowania ulg ustawowych.

Plan Zrównoważonego Rozwoju Publicznego Transportu Zbiorowego dla Gminy Ryjewo na lata 2016 - 2026

Aktywnie przeciwdziałając procesom wykluczenia społecznego grup mieszkańców nie posiadających samochodów osobowych, prawa jazdy, czy o ograniczonej zdolności do poruszania się, których przyczyną jest ograniczanie oferty przewozowej na trasach peryferyjnych, o mniejszych potokach pasażerskich, Samorząd Gminy Ryjewo będzie mógł podjąć decyzję dofinansowaniu nierentownych połączeń. Działanie takie przewidziane zostało w scenariuszu rozwojowym niniejszego Planu Transportu.

Finansowanie zmiany poziomu odpłatności usług stanowi element polityki społecznej, ekologicznej i transportowej władz samorządowych, ukierunkowanej na zaspokojenie podstawowych potrzeb lokalnej społeczności w zakresie transportu pasażerskiego oraz na kreowanie pożądanego podziału przewozów pomiędzy transportem publicznym i indywidualnym.

Przy założeniach dotyczących analizowanej sieci komunikacyjnej na której planowane jest uruchomienie publicznej komunikacji zbiorowej w Gminie Ryjewo zgodnych z ustalonymi wcześniej prognozami rozwoju sieci, prognozami zmian popytu oraz przy przyjęciu bazowej stawki za 1 wozokilometr w wysokości 4,50 zł i, w tabeli poniżej zestawione zostały podstawowe aspekty finansowania.

wyszczególnienie	jednostka	wariant	
		zachowawczy	rozwojowy
roczna praca eksploatacyjna	[tys. wozokm]	49,26	98,27
liczba kursów rocznie	[tys.]	2,44	4,77
koszt	[tys. zł]	232,735	464,307
wpływ ze sprzedaży biletów	[tys. zł]	126,607	152,683
refundacja ulg ustawowych	[tys. zł]	106,127	124,824
współczynnik odpłatności	[%]	54,4%	32,9%
dopłata organizatora	[tys. zł]	0	208,938
wzgl. poziom dofinansowania	[%]	0%	45%

Tab. 16 Finansowanie usług publicznego transportu zbiorowego w Gminie Ryjewo
/Źródło: opracowanie własne

W obliczeniach przyjęto 95% udziału w strukturze sprzedaży biletów okresowych (miesięcznych), wzrost wolumenu sprzedaży dla wariantu rozwojowego o 5%, w tym 100% wzrostu sprzedaży biletów jednorazowych, 48% - średni poziom refundacji dla biletów pasażerów korzystających z ulg ustawowych.

5.2 Odpłatność usług i refundacja uprawnień do przejazdów ulgowych

Sposób w jaki obliczana jest rekompensata, a także zasady rozliczeń, w tym zasady podziału kosztów za realizację usług w zakresie publicznego transportu zbiorowego, z uwzględnieniem stosowania uprawnień do przejazdów ulgowych określone są w umowie o świadczenie usług w zakresie publicznego transportu zbiorowego. Rekompensata przysługuje Operatorowi, jeżeli wykaże, że poniósł stratę i złoży wniosek o rekompensatę w trybie określonym w Ustawie i zapisanym w umowie o świadczenie usług. Zgodnie z powyższym, rekompensata w części stanowiącej zwrot utraconych przychodów z tytułu stosowania ustawowych uprawnień do przejazdów ulgowych przekazywana jest przez Marszałka Województwa na wniosek właściwego Organizatora. Jest to dotacja co do zasady pokrywana z budżetu państwa, z wyłączeniem uprawnień do ulgowych przejazdów w komunikacji miejskiej, które określa i

Plan Zrównoważonego Rozwoju Publicznego Transportu Zbiorowego dla Gminy Ryjewo na lata 2016 - 2026

pokrywa Organizator. Do 31 grudnia 2016 r. obowiązują jeszcze dotychczasowe zasady przekazywania przewoźnikom dopłat do utraconych przychodów z tytułu stosowania ulg ustawowych, na podstawie umów zawieranych przez przewoźnika z Urzędem Marszałkowskim. Wysokość rekompensaty jest pochodną charakteru poszczególnych linii, rentowności wynikającej z jej długości, liczby pasażerów, zakresu uprawnień do przejazdów bezpłatnych i ulgowych, rozkładu jazdy (godzin odjazdów), występowania innych linii komunikacyjnych (substytucyjnych i komplementarnych) oraz jakości i pojemności taboru. Oszacowanie kosztów takiej rekompensaty możliwe jest dla stanu obecnego, tylko w części dotyczącej linii zamykających się na obszarze Gminy Ryjewo i wynosi około 45% - wartość którą przyjęto na potrzeby analizy kosztów funkcjonowania transportu. Powodem powyższego jest wysoki udział w strukturze sprzedaży biletów miesięcznych dla uczniów szkół objętych 49% ulgą ustawową. Udział biletów pełnopłatnych oraz objętych ulgami w niższym wymiarze (np. dla nauczycieli – 33%) powoduje niewielki spadek średniego poziomu refundacji.

Prognoza poziomu rekompensaty, po podjęciu decyzji o uruchomieniu linii o charakterze użyteczności publicznej przez Wójta Gminy Ryjewo, uzależniona jest od przyjętej strategii realizacji tych usług w tym formy w jakiej udzielane będą zamówienia. Najniższy poziom rekompensaty, porównywalny z obecnym, możliwy będzie w wariancie zachowawczym i udzieleniu zamówienia na świadczenie usług publicznego transportu zbiorowego w trybie koncesji lub analogicznie w trybie określonym w Art. 22 ust. 1 Ustawy o publicznym transporcie zbiorowym, bezpośredniego zawarcia umowy. Forma koncesyjna, poza kosztami własnymi Organizatora związanymi z pełnieniem tej roli jest neutralna finansowo w zakresie rekompensaty strat Operatora wynikających z honorowania ulg ustawowych. Wzrost interwencji samorządu, realizującego cel publiczny, zrównoważony rozwój transportu zbiorowego wynikający przyjęcia strategii rozwojowej, wymagać będzie dodatkowej formy finansowania pokrywającej straty związane ze spadkiem rentowności linii wynikające z uruchomienia połączeń także w okresach i na trasach gdzie przewidywane potoki pasażerskie będą znacznie zredukowane.

6 Preferencje dotyczące wyboru rodzaju środków transportu

Dla obszaru objętego niniejszym Planem Transportowym, analiza preferencji dotyczących wyboru rodzaju środka transportu i planowanie ich reorientacji zgodnie ze strategią zrównoważonego rozwoju będzie konsekwencją dostępnej infrastruktury transportowej, poziomu podaży i jakości oferowanych usług.

6.1 Obecny podział zadań przewozowych

Z szerokiego wachlarza potencjalnych rodzajów i środków transportu występujących na obszarach wysoce zurbanizowanych, na terenie Gminy Ryjewo pozostaje alternatywa pomiędzy transportem indywidualnym realizowanym samochodem, motocyklem, skuterem, rowerem lub pieszo a transportem zbiorowym reprezentowanym przez przewozy kolejowe oraz komunikację autobusową regionalną i przewozy gminne. Szczegółowe wyniki podziału zadań przewozowych określonych w badaniach dotyczących Województwa Pomorskiego i obszaru Metropolitalnego (GOM) przedstawione zostały na wcześniejszym etapie podczas analizy motywacji i struktury podróży. Zarówno dla Powiatu Kwidzińskiego jak i Gminy Ryjewo nie prowadzono dotąd dedykowanych analiz popytu i udziału poszczególnych form transportu w ogólnym koszyku usług.

Plan Zrównoważonego Rozwoju Publicznego Transportu Zbiorowego dla Gminy Ryjewo na lata 2016 - 2026

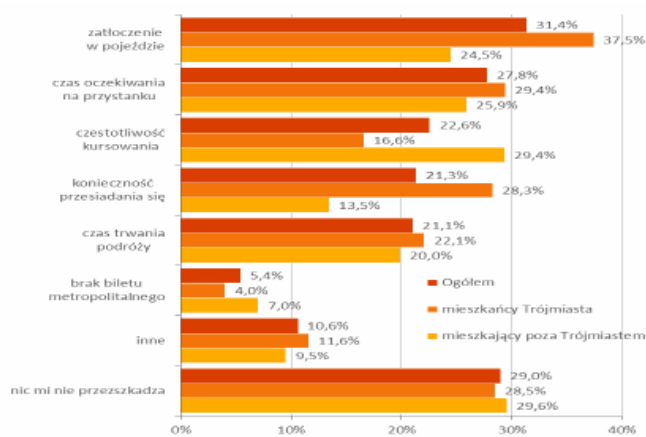
6.2 Preferencje wynikające ze strategii zrównoważonego rozwoju

Użytkownicy decydują o wyborze rodzaju środków transportu w celu odbycia podróży na podstawie wielu czynników, często indywidualnych. Realizacja potrzeby przewozowej za pomocą transportu publicznego następuje wtedy, gdy posiada on przewagę konkurencyjną nad transportem indywidualnym, a także wtedy gdy z różnych względów dany użytkownik nie ma możliwości skorzystania z samochodu (ze względu na jego nieposiadanie, stan zdrowia, brak prawa jazdy itd.). Aby realizować cele przyjęte w niniejszym Planie, konieczne jest podnoszenie jakości transportu publicznego. Informacji o możliwych kierunkach podnoszenia jakości dostarcza analiza stopnia wypełniania przez istniejący system transportu zbiorowego postulatów przewozowych pasażerów.

Opierając się na wynikach rozlicznych badań zarówno empirycznych jak i teoretycznych nad ustaleniem listy postulatów przewozowych zgłaszanych wobec transportu publicznego można wyróżnić grupę podstawowych najczęściej wymienianych - czas, wygoda, koszt i bezpieczeństwo, rozszerzając o kolejne postacie uzupełniające i uzyskując niezamknięty zbiór postulatów:

- bezpośrednio - możliwość realizacji podróży bez konieczności przesiadania się;
- częstotliwości - odstępy czasu między kolejnymi odjazdami środków transportu;
- dostępności - odległość niezbędna do dotarcia od i do przystanku;
- kosztu - wysokość opłaty taryfowej za przejazd;
- niezawodności - gwarancja dojechania do wyznaczonego miejsca o czasie;
- punktualności - zgodność odjazdów środków transportu z rozkładem jazdy;
- rytmiczności - równomierność odstępów czasowych między odjazdami;
- szybkości - finalny czas jazdy uwzględniający zatrzymania na trasie;
- wygody - komfort oczekiwania na przystanku i przebywania w pojeździe.

W przypadku realizacji każdego z postulatów przewozowych należy zwrócić szczególną uwagę na potrzeby osób niepełnosprawnych, zarówno ruchowo, jak i z innych względów. Dostosowanie oferty publicznego transportu zbiorowego do potrzeb tych osób jest ważne z punktu widzenia wyrównywania szans i dostępu do usług publicznych. Korzyści z wprowadzenia nowoczesnego taboru, czy systemów informacji odnosią również pozostali uczestnicy.



Rys. 29 Ocena istotności poszczególnych postulatów przewozowych

Źródło: Raport syntetyczny z badań ankietowych dotyczących zachowań transportowych oraz pomiarów natężenia ruchu i natężenia pojazdów transportu zbiorowego, Sopot, 2014 str. 26

Plan Zrównoważonego Rozwoju Publicznego Transportu Zbiorowego dla Gminy Ryjewo na lata 2016 - 2026

6.3 Preferencje wynikające z rankingu postulatów przewozowych

Realizacja postulatów przewozowych przekłada się na cele cząstkowe i możliwe do podjęcia działania:

bezpośredniość - ciągle monitorowanie pojawiających się potrzeb głównych generatorów ruchu, cykliczne badanie poziomu napełnień pojazdów, w celu optymalizacji sieci połączeń, zapewnianie połączeń do nowych obszarów urbanizacji, konstrukcja dogodnych systemów przesiadkowych gdy bezpośrednie połączenia nie będą ekonomicznie uzasadnione, zapewnianie możliwie wysokiej częstotliwości usług w reakcji na popyt, modyfikacja, downsizing taboru w reakcji na malejący popyt (a nie zawieszanie połączeń);

dostępność - stopniowa rozbudowa infrastruktury, aktualizacja liczności i usytuowania przystanków, eliminacja barier na drodze do przystanków, i ich odpowiednie wyposażenie, promocja rozwiązań typu B&R (Bike and Ride) P&R (Park and Ride), obejmowanie usługami publicznymi nowopowstałych obszarów zasiedlenia;

niezawodność - uzyskiwanie możliwie wysokich parametrów jakościowo-niezawodnościowych poprzez utrzymywanie i pozyskiwanie taboru wysokiej jakości;

koszt - utrzymywanie akceptowalnego przez pasażerów, konkurencyjnego dla komunikacji indywidualnej poziomu cen biletów, promowanie oferty poprzez taryfy regresywne – malejący koszt wraz z liczbą lub dystansem przejazdów, bilety przesiadkowe i zintegrowane;

prędkość - zwiększanie prędkości podróży poprzez projektowanie tras z możliwie niewielkim zakresem meandrowania, uzasadnionym ekonomicznie;

punktualność - monitorowanie i poprawa punktualności kursowania, kontrola i eliminowanie wyjazdów przed czasem, ograniczanie opóźnień, dostosowywanie rozkładów do rzeczywistych możliwości drogowych uwzględniające pory dnia i rodzaju dnia tygodnia;

rytmiczność - skategoryzowanie linii pod względem ich znaczenia i ustalenia regularniej częstotliwości kursowania z łatwym do zapamiętania modułem powtarzalności 20, 30 min godzina, 120 min;

wygoda - poprawa standardu infrastruktury przystankowej, umożliwiającej komfortowe i bezpiecznie oczekiwanie na przystankach poprzez instalację w wiatkach miejsc siedzących i monitoring, poprawa standardu taboru, zapewnienie adekwatnych dla linii pojemności taboru zapewniającej możliwość uzyskania miejsca siedzącego.

W przywołanych wcześniej badaniach prowadzonych jesienią 2013 roku na zlecenie Urzędu Marszałkowskiego Województwa Pomorskiego [⁵⁷] w diagnozie, co skłoniłoby ankietowanych mieszkańców do zamiany samochodu osobowego na transport zbiorowy, dla powiatu kwidzyńskiego aż 56,6% odpowiedzi nie dopuszczała takiej możliwości. Pozostali mieszkańcy powiatu jako czynniki zachęcające do zamiany transportu indywidualnego na zbiorowy wskazywali niższy koszt podróży, dogodniejsze połączenia i skrócenie czasu podróży. Podróżujący komunikacją miejską wskazywali jako powód wyboru tego środka transportu najczęściej brak innej możliwości realizacji podróży (61% wskazań). Znacznie mniej osób wskazywało na wygodę (19%), krótszy czas podróży i niski koszt (po 13%). Plan Transportowy Powiatu Kwidzyńskiego [⁵⁸], uszczegóławia powyższe wskazania o przyczyny wyboru danego środka transportu:

- dogodny grafik czasowy połączeń - 39%;
- bezpośredniość - mniej lub brak przesiadek – 13%

⁵⁷ Analiza potrzeb transportowych mieszkańców województwa pomorskiego, w celu wskazania niezbędnych do realizacji inwestycji kolejowych w perspektywie finansowej 2014-2020 wraz z częścią badawczą. Etap 1, Gdańsk, 2014.

⁵⁸ op. cit. str. 80

Plan Zrównoważonego Rozwoju Publicznego Transportu Zbiorowego dla Gminy Ryjewo na lata 2016 - 2026

- krótszy czas podróży -13%
- komfort podróży 11%.

Jako elementy wymagające poprawy w powiecie Kwidzińskim wskazywano częstotliwość kursowania, godziny połączeń, komfort, także w trakcie oczekiwania na przystankach oraz ceny biletów w komunikacji autobusowej.

6.4 Preferencje dotyczące wyboru rodzaju środków transportu wynikające z potrzeb osób niepełnosprawnych, starszych oraz podróżujących z małymi dziećmi

Przejazd osób niepełnosprawnych oraz osób o ograniczonej zdolności ruchowej transportem zbiorowym może odbywać się za pomocą przewozów:

- przewozów regularnych specjalnych, opartych na zasadach wynikających z Ustawy o transporcie drogowym;
- przewozów ogólnodostępnych - przewozów użyteczności publicznej oraz przewozów komercyjnych.

Zapewnienie dostępu osobom niepełnosprawnym oraz o ograniczonej zdolności ruchowej do publicznego transportu zbiorowego wymaga odpowiedniego przystosowania każdego etapu podróży. Możliwość skorzystania ze środka transportu może być ułatwiona poprzez odpowiednie dostosowanie pojazdu – autobusy niskopodłogowe i niskowejściowe, wyposażone w specjalne platformy, z funkcją przykłąku, oraz systemy informacji wizualnej i głosowej. Wymagane będą także skoordynowane działania dotyczące infrastruktury przystankowej, poprzez uwzględnianie na etapie inwestycji nowo planowanych lub przedsięwzięć remontowych, odpowiedniego do stosowanego taboru projektowania peronów przystankowych, likwidację barier terenowych na trasach dróg dojazdu, budowie wiat, a w zakresie informacji pasażerskiej, czytelne oznakowanie, podświetlana informacja pasażerska, zapowiedzi głosowych w pojeździe.

7 Zasady organizacji rynku przewozów

Zasady organizacji i funkcjonowania regularnego przewozu osób w publicznym transporcie zbiorowym realizowanego na terytorium Rzeczypospolitej Polskiej wynikają bezpośrednio z Ustawy o publicznym transporcie zbiorowym i przywołanych w niej dalszych przepisów. Określonym przez Ustawę Organizatorem publicznego transportu zbiorowego jest właściwa jednostka samorządu terytorialnego albo minister właściwy do spraw transportu, zapewniający funkcjonowanie publicznego transportu zbiorowego na danym obszarze. Organizator publicznego transportu zbiorowego jest „właściwym organem”, o którym mowa w przepisach rozporządzenia (WE) nr 1370/2007. W ramach niniejszego Planu, Organizatorem publicznego transportu zbiorowego dla Gminy Ryjewo jest Samorząd Gminy a wykonawcą Wójt Gminy Ryjewo. Publiczny transport zbiorowy odbywa się na zasadach konkurencji regulowanej, o której mowa w

Plan Zrównoważonego Rozwoju Publicznego Transportu Zbiorowego dla Gminy Ryjewo na lata 2016 - 2026

rozporządzeniu (WE) nr 1370/2007, zgodnie z zasadami określonymi w Ustawie oraz z uwzględnieniem potrzeb zrównoważonego rozwoju publicznego transportu zbiorowego.

Publiczny transport zbiorowy może odbywać się na podstawie:

- umowy o świadczenie usług w zakresie publicznego transportu zbiorowego;
- potwierdzenia zgłoszenia przewozu;
- decyzji o przyznaniu otwartego dostępu.

Do przewozów o charakterze użyteczności publicznej zaliczane są tylko te, które są realizowane obecnie przez przewoźników na podstawie zezwoleń w transporcie drogowym i licencji w transporcie kolejowym oraz operatorów na podstawie umów podpisanych z organizatorem, potwierdzonych wystawianymi przez niego zaświadczeniami. Pozostałe formy organizowania przewozów, realizowane na podstawie zgłoszenia przewozu w transporcie drogowym lub na podstawie decyzji Prezesa Urzędu Transportu Kolejowego o przyznaniu otwartego dostępu do infrastruktury w transporcie kolejowym, zaklasyfikowane są do przewozów komercyjnych, które nie będą podlegały procedurom przetargowym i nie będą też dofinansowywane z budżetu

7.1 Zadania Organizatora

Zgodnie z hierarchiczną koncepcją budowy systemu publicznego transportu zbiorowego, na każdym szczeblu wskazane zostały odpowiednie organy odpowiedzialne za jego zaplanowanie i organizację. Organizatorem jest minister właściwy do spraw transportu, w zakresie linii komunikacyjnej albo sieci komunikacyjnej w międzywojewódzkich i międzynarodowych przewozach pasażerskich w transporcie kolejowym, województwo, powiat i na najniższym poziomie gmina.

Do zadań Organizatora należy:

- planowanie rozwoju transportu;
- organizowanie publicznego transportu zbiorowego;
- zarządzanie publicznym transportem zbiorowym.

Organizowanie publicznego transportu zbiorowego polega w szczególności na:

- badaniu i analizie potrzeb przewozowych w publicznym transporcie zbiorowym, z uwzględnieniem potrzeb osób niepełnosprawnych i osób o ograniczonej zdolności ruchowej;
- podejmowaniu działań zmierzających do realizacji istniejącego planu transportowego albo do aktualizacji tego planu;
- zapewnieniu odpowiednich warunków funkcjonowania publicznego transportu zbiorowego, w szczególności w zakresie:
 - standardów dotyczących przystanków komunikacyjnych oraz dworców,
 - korzystania z przystanków komunikacyjnych oraz dworców,
 - funkcjonowania zintegrowanych węzłów przesiadkowych,
 - funkcjonowania zintegrowanego systemu taryfowo-biletowego,
 - systemu informacji dla pasażera;
- określaniu sposobu oznakowania środków transportu wykorzystywanych w przewozach o charakterze użyteczności publicznej;

Plan Zrównoważonego Rozwoju Publicznego Transportu Zbiorowego dla Gminy Ryjewo na lata 2016 - 2026

- ustalaniu stawek opłat za korzystanie przez operatorów i przewoźników z przystanków komunikacyjnych i dworców, których właścicielem albo zarządzającym nie jest jednostka samorządu terytorialnego, zlokalizowanych na liniach komunikacyjnych na obszarze właściwości organizatora;
- określaniu przystanków komunikacyjnych i dworców, których właścicielem lub zarządzającym jest jednostka samorządu terytorialnego, udostępnionych dla operatorów i przewoźników oraz warunków i zasad korzystania z tych obiektów;
- określaniu przystanków komunikacyjnych i dworców, których właścicielem lub zarządzającym nie jest jednostka samorządu terytorialnego, udostępnionych dla wszystkich operatorów i przewoźników oraz informowaniu o stawce opłat za korzystanie z tych obiektów; 8) przygotowaniu i przeprowadzeniu postępowania prowadzącego do zawarcia umowy o świadczenie usług w zakresie publicznego transportu zbiorowego;
- zawieraniu umowy o świadczenie usług w zakresie publicznego transportu zbiorowego;
- ustalaniu opłat za przewóz oraz innych opłat, za usługę świadczoną przez operatora w zakresie publicznego transportu zbiorowego;
- ustalaniu sposobu dystrybucji biletów za usługę świadczoną przez operatora w zakresie publicznego transportu zbiorowego;
- wykonywaniu zadań, o których mowa w art. 7 ust. 2 rozporządzenia (WE) nr 1370/2007.
(obowiązek notyfikacji: - każdy właściwy organ podejmuje niezbędne środki, aby najpóźniej rok przed rozpoczęciem procedury przetargowej lub rok przed bezpośrednim przyznaniem zamówienia zostały opublikowane w Dzienniku Urzędowym Unii Europejskiej przynajmniej następujące informacje - nazwa i adres właściwego organu, przewidywany tryb udzielenia zamówienia i usługi i obszary potencjalnie objęte zamówieniem).

Zarządzanie publicznym transportem zbiorowym polega m.in. na:

- negocjowaniu i zatwierdzaniu zmian do umowy z operatorem;
- ocenie i kontroli realizacji przez operatora i przewoźnika usług w zakresie publicznego transportu zbiorowego;
- kontroli nad przestrzeganiem przez operatora i przewoźnika zasad funkcjonowania publicznego transportu zbiorowego, określonego między innymi zasadami:
 - przewóz osób odbywa się środkami transportu przystosowanymi do przewozu osób, odpowiadającymi wymaganym ze względu na rodzaj przewozu warunkom technicznym,
 - środki transportu, którymi są wykonywane usługi w zakresie publicznego transportu zbiorowego, powinny być oznakowane w sposób widoczny dla pasażera, a w transporcie drogowym dodatkowo w tablice kierunkowe oraz nazwę przewoźnika albo organizatora,
 - rozkłady jazdy środków transportu poszczególnych operatorów i przewoźników są podawane do publicznej wiadomości na wszystkich wymienionych w rozkładzie jazdy przystankach komunikacyjnych oraz dworcach z wyłączeniem przystanków komunikacyjnych przeznaczonych wyłącznie dla wysiadających pasażerów,
 - w transporcie drogowym w rozkładzie jazdy mogą być uwzględnione wyłącznie przystanki komunikacyjne i dworce określone przez organizatora,
 - rozkłady jazdy są poddawane aktualizacji, o której mowa w ustawie z dnia 15 listopada 1984 r. – Prawo przewozowe,
 - cennik opłat lub taryfa są podawane do publicznej wiadomości na dworcu, a w każdym środku transportu wykonującym przewozy w ramach komunikacji miejskiej oraz w transporcie drogowym znajduje się wyciąg z cennika opłat lub taryfy, przy czym cennik opłat w przewozach o charakterze użyteczności publicznej powinien także zawierać ceny biletów ulgowych,

Plan Zrównoważonego Rozwoju Publicznego Transportu Zbiorowego dla Gminy Ryjewo na lata 2016 - 2026

- wsiadanie i wysiadanie pasażerów odbywa się tylko na przystankach komunikacyjnych lub dworcach określonych w rozkładzie jazdy,
 - na dworcu znajduje się dostępny do wglądu pasażera regulamin przewozu osób,
 - operator uwzględnia uprawnienia pasażerów do ulgowych przejazdów,
- współpracy przy aktualizacji rozkładów jazdy w celu poprawy funkcjonowania, przewozów o charakterze użyteczności publicznej;
 - analizie realizacji zaspokajania potrzeb przewozowych wynikających z wykonywania przewozów na podstawie umowy o świadczenie usług w zakresie publicznego transportu zbiorowego;
 - dokonywaniu zmian w przebiegu istniejących linii komunikacyjnych;
 - zatwierdzaniu rozkładów jazdy oraz dokonywaniu ich aktualizacji, przypadku przewozów wykonywanych na podstawie potwierdzenia zgłoszenia przewozu;
 - administrowaniu systemem informacji dla pasażera;
 - wykonywaniu dodatkowych zadań wynikających z rozporządzenia WE 1370/2007
- Każdy właściwy organ podaje raz w roku do publicznej wiadomości sprawozdanie zbiorcze na temat zobowiązań z tytułu świadczenia usług publicznych, za które jest odpowiedzialny, wybranych podmiotów świadczących usługi publiczne, jak również rekompensat i wyłącznych praw, które wspomniane podmioty świadczące usługi publiczne otrzymują w zamian;
- wykonywaniu zadań, o których mowa w art. 82b ust. 2 pkt 1 i 3, art. 82e, art. 82f ust. 1 i art. 95b ust. 2 Ustawy z dnia 6 września 2001 r. o transporcie drogowym - nadzór nad sposobem rozpatrywania skarg oraz nakładanie kar w związku prawami pasażerów w transporcie autobusowym i autokarowym wynikającymi z rozporządzenie WE 181/2011 ^[59]

Planowanie rozwoju transportu związane jest z opracowaniem planu zrównoważonego rozwoju publicznego transportu zbiorowego, czego realizacją jest niniejszy dokument, poddanie go konsultacjom społecznym i ostateczne uchwalenie jako aktu prawa miejscowego..

7.2 Kontraktowanie usług, tryb wyboru Operatora publicznego transportu zbiorowego

Zgodnie z postanowieniami Ustawy o publicznym transporcie zbiorowym Operatorem publicznego transportu zbiorowego jest samorządowy zakład budżetowy lub przedsiębiorca uprawniony do prowadzenia działalności gospodarczej w zakresie przewozu osób, który zawarł z Organizatorem publicznego transportu zbiorowego umowę o świadczenie usług w zakresie publicznego transportu zbiorowego, na linii komunikacyjnej określonej w umowie, która przyznaje temu Operatorowi prawo i zobowiązuje go do wykonywania określonych usług związanych z wykonywaniem przewozu o charakterze użyteczności publicznej. W celu zapewnienia dokonania optymalnego, z punktu widzenia zaspokajania społecznych interesów, wyboru operatora, zgodnie z założeniami konkurencji regulowanej, Ustawa przewiduje różne tryby wyboru operatora. Przewidywany tryb wyboru Operatora dla publicznego transportu zbiorowego, którego organizatorem będzie Gmina Ryjewo będzie zgodny unormowaniami wynikającymi z ustawy, która w Art. 19 ust. 1 ustala że organizator dokonuje wyboru operatora w trybie:

- ustawy z dnia 29 stycznia 2004 r. – Prawo zamówień publicznych;

⁵⁹ Rozporządzenie Parlamentu Europejskiego i Rady (UE) NR 181/2011 z dnia 16 lutego 2011 r. dotyczące praw pasażerów w transporcie autobusowym i autokarowym oraz zmieniające rozporządzenie (WE) nr 2006/2004

Plan Zrównoważonego Rozwoju Publicznego Transportu Zbiorowego dla Gminy Ryjewo na lata 2016 - 2026

- ustawy z dnia 9 stycznia 2009 r. o koncesji na roboty budowlane lub usługi;
- może realizować przewozy w ramach publicznego transportu zbiorowego w formie samorządowego zakładu budżetowego;
- albo zawrzeć umowę w trybie Art. 22. ust. 1. bezpośredniego zawarcia umowy przewidzianym dla sytuacji gdy:
 - świadczenie usług w zakresie publicznego transportu zbiorowego ma być wykonywane przez podmiot wewnętrzny powołany do świadczenia usług w zakresie publicznego transportu zbiorowego,
 - świadczenie usług w zakresie publicznego transportu zbiorowego ma być wykonywane w transporcie kolejowym,
 - wystąpi zakłócenie w świadczeniu usług w zakresie publicznego transportu zbiorowego lub bezpośrednie ryzyko powstania takiej sytuacji,
 - oraz gdy zamówienie dotyczyć będzie niewielkiej skali - średnia wartość roczna przedmiotu umowy jest mniejsza niż 1 000 000 euro lub świadczenie usług w zakresie publicznego transportu zbiorowego dotyczy świadczenia tych usług w wymiarze mniejszym niż 300.000 kilometrów rocznie. W przypadku małego lub średniego przedsiębiorcy eksploatującego nie więcej niż 23 środki transportu, progi te mogą zostać podwyższone do średniej wartości rocznej przedmiotu umowy nie wyższej niż 2 000 000 euro lub świadczenia usług w wymiarze mniejszym niż 600 000 kilometrów rocznie.

Podstawowym trybem zlecenia usług przewozowych podmiotom zewnętrznym jest tryb w ramach Ustawy prawo zamówień publicznych. Mechanizm postępowania w powyższym trybie jest powszechnie znany i dobrze udokumentowany. Organizator, gestor zlecenia, mając do dyspozycji prognozowane wpływy ze sprzedaży biletów oraz założoną w budżecie dotację na pokrycie kosztów funkcjonowania komunikacji może ogłosić postępowanie przetargowe, w trybie przetargu ograniczonego lub nieograniczonego, na wieloletnią obsługę linii komunikacyjnych w publicznym transporcie zbiorowym.

Kolejną, wskazaną w Ustawie o publicznym transporcie zbiorowym, możliwością zlecenia usług przewozowych jest tryb w ramach Ustawy o koncesji na roboty budowlane lub usługi. Koncesjonariusz na podstawie umowy koncesji zawieranej z koncesjodawcą zobowiązuje się do wykonania przedmiotu koncesji za wynagrodzeniem, które stanowi w przypadku koncesji na usługi prawo do korzystania z usługi albo takie prawo wraz z płatnością koncesjodawcy, przy czym płatność koncesjodawcy na rzecz koncesjonariusza nie może prowadzić do odzyskania całości związanych z wykonywaniem koncesji nakładów poniesionych przez koncesjonariusza. Istotnym faktem jest zatem ryzyko ekonomiczne wykonywania koncesji, które musi być ponoszone głównie lub przynajmniej w zasadniczej części przez koncesjonariusza. Zasadnicza różnica między zamówieniem na usługi a koncesją na usługi w praktyce polega na tym, że w przypadku koncesji zamawiający w niewielkiej części lub w ogóle nie przekazuje swoich środków w zamian za zrealizowaną usługę.

Organizator publicznego transportu zbiorowego może też skorzystać z prawa do bezpośredniego zawarcia umowy z Operatorem. Po jej zawarciu będzie on świadczył usługi publicznego transportu zbiorowego na linii, liniach lub sieci komunikacyjnej będącej przedmiotem umowy. Pominięcie procedur dotyczących udzielania zamówień publicznych lub koncesji to tryb wyjątkowy i wymaga spełnienia przesłanek określonych w przepisach Ustawy o publicznym transporcie zbiorowym określonych w przywołanym wcześniej Art. 22 ust. 1.

Ustawodawca w kolejnych artykułach Ustawy precyzuje warunki i kryteria jakie mogą znaleźć się w **specyfikacji istotnych warunków zamówienia** uwzględniające w szczególności normy jakości i powszechną dostępność świadczonych usług, w tym:

- liczbę i rodzaj środków transportu, niezbędnych do realizacji usług wraz z odpowiednim personelem oraz zapleczem technicznym, zabezpieczającym ich obsługę, które przedsiębiorca

Plan Zrównoważonego Rozwoju Publicznego Transportu Zbiorowego dla Gminy Ryjewo na lata 2016 - 2026

posiada w chwili składania oferty lub w których posiadaniu będzie najpóźniej w chwili rozpoczęcia świadczenia usług;

- rozwiązania techniczne zastosowane w środkach transportu służące zwłaszcza zapewnieniu ochrony środowiska oraz dogodnej obsługi pasażerów, w tym osób niepełnosprawnych i osób o ograniczonej zdolności ruchowej;
- standard wyposażenia środków transportu.

oraz w umowie pomiędzy organizatorem i operatorem:

- opis usług wynikających z zamówienia;
- linię komunikacyjną, linie komunikacyjne lub sieć komunikacyjną, których dotyczy umowa;
- czas trwania umowy;
- warunki dotyczące norm jakości oraz podnoszenia jakości usług świadczonych w zakresie publicznego transportu zbiorowego;
- wymagania w stosunku do środków transportu, w tym dotyczące wprowadzania nowoczesnych rozwiązań technicznych, a także ich dostosowania do potrzeb osób niepełnosprawnych oraz osób o ograniczonej zdolności ruchowej;
- warunki zmiany opłat za przewóz oraz innych opłat, o których mowa w ustawie z dnia 15 listopada 1984 r. – Prawo przewozowe, za usługę świadczoną w zakresie publicznego transportu zbiorowego, jeżeli stroną umowy, której przysługują wpływy z tych opłat, jest operator;
- warunki, na jakich jest dopuszczalne podwykonawstwo w realizacji usług świadczonych w zakresie publicznego transportu zbiorowego;
- sposób rozpatrywania przez operatora skarg i reklamacji składanych przez pasażerów oraz przyznawania ewentualnych odszkodowań wynikających z realizacji usług świadczonych w zakresie publicznego transportu zbiorowego;
- częstotliwość składania sprawozdań z realizacji usług świadczonych w zakresie publicznego transportu zbiorowego, w tym informacji dotyczących liczby pasażerów na danej linii komunikacyjnej;
- zasady rozliczeń, w szczególności zasady podziału kosztów za realizację usług w zakresie publicznego transportu zbiorowego, z uwzględnieniem stosowania przez operatora ulg ustawowych oraz ulg ustanowionych na obszarze właściwości danego organizatora;
- zasady rozliczeń za realizację usług w zakresie publicznego transportu zbiorowego, w przypadku wystąpienia okoliczności uniemożliwiających wykonywanie tych usług z przyczyn niezależnych od operatora;
- stronę umowy, której przysługują wpływy z opłat,
- stronę umowy, która jest zobowiązana do wykonania obowiązku, publikacji rozkładów jazdy, cenników i regulaminów;
- sposób dystrybucji biletów;
- sposób, w jaki jest obliczana rekompensata;
- stronę umowy, która obowiązana jest uzgodnić zasady korzystania z przystanków komunikacyjnych i dworców z ich właścicielami lub zarządzającymi;
- warunki korzystania ze środków transportu organizatora, jeżeli są udostępnione operatorowi;
- warunki wykorzystywania środków transportu w zależności od natężenia ruchu pasażerów;
- warunki zakupu przez operatora środków transportu drogowego niezbędnych do realizacji usług w zakresie publicznego transportu zbiorowego;
- zasady współpracy przy tworzeniu i aktualizacji rozkładów jazdy w celu poprawy funkcjonowania przewozów;
- w transporcie kolejowym – zakres korzystania z infrastruktury, w szczególności zakres przepustowości trasy oraz standard jakości dostępu będące przedmiotem umowy;
- kary umowne;
- warunki zmiany oraz rozwiązania umowy.

Plan Zrównoważonego Rozwoju Publicznego Transportu Zbiorowego dla Gminy Ryjewo na lata 2016 - 2026

Pozytywną zmianą, wnoszoną Ustawą o publicznym transporcie zbiorowym, jest umożliwienie zawierania wieloletnich umów na świadczenie usług przewozowych. W transporcie drogowym dopuszczalne jest zawieranie umów na czas oznaczony, nie dłuższy niż 10 lat, a przy spełnieniu warunków dodatkowych wynikających z Art. 4 ust. 4 rozporządzenia (WE) nr 1370/2007 przedłużyć ją można o kolejne 5 lat. Sytuacja taka jest korzystna z punktu widzenia możliwości finansowania inwestycji taborowych i infrastrukturalnych. Stabilizacja sytuacji finansowej operatora umożliwia zaciąganie długookresowych zobowiązań kredytowych, pozwalając na inwestycje na unowocześnianie i rozwój, co w konsekwencji prowadzi ciąglego podnoszenia standardów oferowanych usług.

8 Pożądany standard usług przewozowych w przewozach o charakterze użyteczności publicznej

8.1 Obecny standard usług.

Oferowany standard usług przewozowych w komunikacji publicznej funkcjonującej w Gminie Ryjewo jest pochodną potencjału rynku, wielkości przewożonych potoków pasażerskich, potrzeb i możliwości ich zaspokojenia przez przewoźników świadczących usługi na obszarze objętych Planem. Sytuacja powyższa nie odbiega od stanu obserwowanego w innych gminach regionu. W zakresie środków transportu wykorzystywane są pojazdy, typowo stosowane w przewozach regionalnych, najczęściej kilkunastoletnie, nie spełniające najnowszych norm emisji spalin i zazwyczaj nie przystosowane do obsługi osób niepełnosprawnych. W Gminie realizowane są inwestycje infrastrukturalne, głównie drogowe i w zakresie przystanków, inne programy są na etapie planów.

Obraz oceny obecnego standardu usług, z perspektywy użytkowników, daje cytowany wcześniej ranking spełnienia postulatów przewozowych – bezpośredniość, częstotliwość, dostępność, informacja, niezawodność, niski koszt, prędkość, punktualność, rytmiczność, wygoda. Pomocniczo przywołać można także oceny standardu usług określone dla powiatu Kwidzińskiego^[60] wg których mieszkańcy powiatu byli zadowoleni z komfortu podróży ponadpowiatowych autobusami (92% ocen pozytywnych) a w mniejszym stopniu koleją (40% ocen pozytywnych). Zbliżone były także opinie odnośnie rozkładów jazdy i czasu przejazdu - dla podróży autobusem 91% ocen pozytywnych, dla podróży koleją – 53%.

8.2 Pożądany standard usług, planowana oferta

Definiując pożądany standard usług przewozowych, konieczne jest sprecyzowanie kryteriów oceny i określenie mierników:

- dostępność do sieci publicznego transportu zbiorowego, rozumianą jako odległość do najbliższego przystanku komunikacyjnego, pokrycie siecią komunikacyjną obszaru objętego Planem Transportowym;
- standard napełnienia środków publicznego transportu zbiorowego;
- standard minimalnej liczby połączeń środkami publicznego transportu zbiorowego;

⁶⁰ op. cit. Str. 81

Plan Zrównoważonego Rozwoju Publicznego Transportu Zbiorowego dla Gminy Ryjewo na lata 2016 - 2026

- częstotliwość kursowania;
- dostępność w czasie celu podróży, centrum gminy, powiatu, województwa, i przestrzennie np. dostępność do ważnych obiektów użyteczności publicznej;
- czystość;
- taryfy cenowe;
- komfort, poziom zadowolenia pasażerów;
- minimalizacja szkodliwego oddziaływania na środowisko naturalne;
- dostępność dla osób niepełnosprawnych, starszych, z małymi dziećmi.

Osiągnięcie pożądanego standardu usług przewozowych będzie wypadkową oczekiwań Organizatora, użytkowników, stanu systemu, dostępnych środków które trzeba i można będzie przeznaczyć na finansowanie publicznego transportu zbiorowego. Większość z wskazanych kryteriów i mierników wzrostu standardu usług publicznego transportu zbiorowego będzie konsekwencją przyjętej strategii rozwojowej, niektóre mogą zostać osiągnięte tylko przy założeniu rozwoju i inwestowania, podjęciu odpowiednich decyzji strategicznych przez Władze Samorządowe. Plan Zrównoważonego Rozwoju Publicznego Transportu Zbiorowego dla Gminy Ryjewo wskazuje w przyjętym okresie prognozowania, kierunki rozwoju w poszczególnych płaszczyznach tematycznych.

8.2.1 Planowane kierunki kształtowania oferty przewozowej

- zapewnienie połączeń bezpośrednich na głównych ciągach komunikacyjnych zgodnie z potrzebami i oczekiwaniami pasażerów;
- zapewnienie połączeń komunikacyjnych każdej miejscowości na obszarze Gminy mającej określoną minimalną liczbę mieszkańców, lub w określonej odległości od niej;
- wprowadzenie koordynacji rozkładów jazdy na wspólnych odcinkach różnych linii oraz w punktach przesiadkowych;
- poprawa częstotliwości kursowania (liczby kursów) w układzie pór doby, dni tygodnia i sezonu;
- zapewnienie zgodności rozkładów jazdy z rzeczywistym czasem przejazdu i punktualności;
- systematyczne unowocześnianie taboru;
- ujednoczenie wyglądu, kolorystyki, oznakowania pojazdów realizujących usługi o charakterze użyteczności publicznej;
- wdrożenie do eksploatacji pojazdów charakteryzujących się odpowiednim komfortem dla pasażera - zwiększający się udział miejsc siedzących wraz ze wzrostem długości podróży; wyposażenie w miejsce na wózek dziecięcy lub inwalidzki oraz klimatyzacja.

8.2.2 Aspekt ochrony środowiska

Idea zrównoważonego rozwoju publicznego transportu zbiorowego kładzie silny nacisk na aspekt ochrony środowiska. Ograniczanie wpływu, który wywiera transport drogowy na środowisko naturalne, może się odbywać w płaszczyźnie organizacyjnej, technicznej i technologicznej, które mają pozytywny wpływ na zmniejszenie zanieczyszczenia środowiska naturalnego i ograniczenie poziomu emitowanego hałasu.

Pierwszoplanowe znaczenie w tym zakresie ma ograniczenie emisji spalin. Cel ten powinien być realizowany poprzez sukcesywne unowocześnianie użytkowanego taboru na spełniający coraz wyższe normy emisji spalin.

Do innych proekologicznych rozwiązań mających zastosowanie w taborze eksploatowanym przez operatorów publicznego transportu zbiorowego zaliczyć można wykorzystywanie taboru napędzanego

Plan Zrównoważonego Rozwoju Publicznego Transportu Zbiorowego dla Gminy Ryjewo na lata 2016 - 2026

alternatywnymi formami paliw, np. gazem ziemnym, biopaliwami, wodorem, ogniwami paliwowymi czy też zasilanego energią elektryczną.

Problem poziomu dopuszczalnej emisji spalin jest coraz częściej normowany przez regulacje prawne poszczególnych krajów Unii Europejskiej. Kraje Europy Zachodniej aktywnie działają na rzecz podnoszenia minimalnej normy emisji spalin emitowanych przez silniki pojazdów komunikacji publicznej. Ustawodawca bezpośrednio zobowiązał w tym zakresie operatora publicznego transportu zbiorowego zalecając, że w przypadku gdy wartość zamówienia publicznego albo przedmiotu umowy o świadczenie usług w zakresie publicznego transportu zbiorowego przekracza wyrażoną w złotych równowartość kwoty 30 000 euro, przy zakupie środków transportu drogowego operator powinien uwzględniać czynnik energetyczny i ekologiczny.

8.2.3 Uwzględnienie w standardzie usług dostępu do infrastruktury przystankowej

Zaplanowane działania w zakresie poprawy dostępności do infrastruktury przystankowej obejmują:

- monitorowanie adekwatności do potrzeb pasażerów, obecnych lokalizacji przystanków komunikacyjnych;
- ustalanie i planowanie zmian, identyfikowanie nowych potrzeb;
- uwzględnianie i wykonywanie zmian w wyposażeniu i lokalizacji przystanków przy wykonywaniu nowych inwestycji drogowych;
- uwzględnianie w innych zadaniach planistycznych wymogu unikania tworzenia barier architektonicznych na trasach dojazdów do przystanków;
- skracanie tras przejść pomiędzy przystankami przesiadkowymi.

8.2.4 Planowane działania w zakresie dostępu dla osób niepełnosprawnych i o ograniczonej zdolności ruchowej

Wraz z przewidywanymi zmianami demograficznymi, polegającymi na postępującym procesie starzenia się społeczeństwa, należy spodziewać się wzrostu ilości podróży odbywanych komunikacją zbiorową przez osoby starsze. Osoby te często, z racji wieku i stanu zdrowia, nie mogą podróżować samodzielnie komunikacją indywidualną, dlatego wybierają komunikację zbiorową. Standard usług w przewozach o charakterze użyteczności publicznej jest dla tej grupy pasażerów szczególnie ważnym aspektem.

Jednym z celów aktywizacji i pełnego uczestnictwa osób niepełnosprawnych w życiu społecznym oraz zawodowym, przeciwdziałaniu wykluczeniu, jest zapewnienie im dostępu do transportu publicznego. Przejazd osób niepełnosprawnych oraz osób o ograniczonej zdolności ruchowej transportem zbiorowym może odbywać się za pomocą przewozów:

- przewozów regularnych specjalnych, zdefiniowanych w Ustawie o transporcie drogowym zorganizowanych i dostępnych tylko dla osób niepełnosprawnych, mających na celu zapewnienie im dowozu do miejsc nauki, rehabilitacji, itp.
- przewozów ogólnodostępnych,
 - przewozów użyteczności publicznej oraz
 - przewozów komercyjnych.

Gmina Ryjewo jako Organizator publicznego transportu zbiorowego, planuje podjęcie działań mających na celu dostosowanie przewozów pasażerskich do potrzeb osób niepełnosprawnych oraz o

Plan Zrównoważonego Rozwoju Publicznego Transportu Zbiorowego dla Gminy Ryjewo na lata 2016 - 2026

ograniczonej zdolności ruchowej. Zakres i skala działań uzależniona będzie od posiadanych środków i występujących potrzeb. W ramach tych działań planuje się:

- działania organizacyjne:
 - zaplanowanie systemu przyjmowania zamówień na przewozy;
 - opracowanie zasad pomocy osobom niepełnosprawnym;
- poszukiwanie dodatkowych źródeł finansowania na zakup i eksploatację pojazdów, budowę i modernizację infrastruktury przystosowanej dla potrzeb osób niepełnosprawnych;
- działania w obszarze technicznym, infrastrukturalnym, dotyczącym:
 - przystanków komunikacyjnych;
 - taboru wykorzystywanego do obsługi sieci komunikacyjnej;
 - informacji dostępnej dla pasażerów.

W przypadku organizowania przewozów regularnych specjalnych, przewidywanym rozwiązaniem jest wykorzystanie dedykowanego środka transportu mini lub midi busu przystosowanego technicznie do przewozów osób niepełnosprawnych oraz o ograniczonej zdolności ruchowej.

Oczekiwanym standardem do którego dążyć będzie się w przewozach ogólnodostępnych, wdrażanym w przyszłych etapach, powinna stać się komunikacja realizowana:

- pojazdami niskowejściowymi i niskopodłgowymi, z funkcją przykłąku oraz platformą ułatwiającą wprowadzenie wózka inwalidzkiego czy też dziecięcego i miejscem przeznaczonym dla niego;
- pojazdami posiadającymi system informacji wizualnej dla osób niedosłyszących;
- posiadającymi system informacji głosowej, dla osób niedowidzących i niewidzących.

8.2.5 Polityka kształtowania systemu taryfowego

Prowadzona polityka cenowa powinna służyć promocji transportu publicznego, tak aby był on atrakcyjną alternatywą dla podróży odbywanych indywidualnymi środkami transportu. Narzędziem do osiągnięcia celu, może być odpowiednia konstrukcja systemu taryf, rodzajów biletów, w tym biletów okresowych premiujących aktywne korzystanie z oferty przewozowej, np. przez regresywne kształtowanie cenników z malejącymi cenami za kolejne przejeżdżane kilometry, czy za kolejne bilety nabywane w pakietach wieloprzejazdowych. Przyjmuje się, że w przewozach gminnych cena biletu miesięcznego powinna odpowiadać cenie około 20-25 biletów jednorazowych i nigdy nie przekraczać ceny 30 biletów jednorazowych. Kolejnym mechanizmem służącym przywiązaniu pasażera i kształtowaniu oczekiwanych zachowań dotyczących wyboru publicznych środków transportu może stać się wprowadzenie zintegrowanego systemu taryfowo-biletowego lub, w szerszym ujęciu, oferowanie biletów elektronicznych, powiązanych z innymi systemami rabatowymi, marketingowymi (Karta Mieszkańca) oraz zintegrowanych z systemami biletowymi innych organizatorów funkcjonujących na terenie Gminy Ryjewo i gmin sąsiadujących. Pożądana byłaby w przyszłości także integracja systemu biletowego z rozwiązaniami przyjętymi przez przewoźnika kolejowego. Utrzymywanie cen na możliwie najniższym poziomie, nawet nie pokrywającym całości kosztów funkcjonowania Operatora, dotowanych przez samorząd, podobnie jak system ulg, może być elementem prowadzonej polityki socjalnej, umożliwiającej odbywanie podróży wszystkim, również mniej zamożnym grupom społecznym. Oddziaływanie na wysokość opłat za bilety lub ich maksymalny pułap może być realizowane, w drodze uchwały Rady Gminy, poprzez odnośne zapisy w specyfikacji istotnych warunków zamówienia w postępowaniu wyłaniającym Operatora.

Plan Zrównoważonego Rozwoju Publicznego Transportu Zbiorowego dla Gminy Ryjewo na lata 2016 - 2026

8.2.6 Strategia w zakresie obowiązujących uprawnień do ulgowych przejazdów

Operator wykonujący przewozy o charakterze użyteczności publicznej ma obowiązek honorowania uprawnień pasażerów do ulg ustawowych. Gmina Ryjewo może ustanowić dodatkowe uprawnienia i wprowadzić ulgi np. powiązane z systemem preferencji socjalnych, promujących korzystanie z transportu publicznego, gminnego, stanowiących element promocji turystycznej lub element konsolidacji lokalnej społeczności (karta mieszkańca). Ponieważ każda z udzielonych ulg wymagała będzie sfinansowania z budżetu Gminy, podjęcie decyzji powinno zostać poprzedzone analizą kosztów i planowanych efektów.

8.2.7 Przewidywane działania dotyczące tworzenia węzłów przesiadkowych i koordynacji połączeń

Omawiając istniejącą i planowaną sieć komunikacyjną na terenie Gminy Ryjewo zwrócona została uwaga na przewidywane w Planie Transportowym Powiatu Kwidzińskiego utworzenie z lokalnego dworca kolejowego w Ryjewie, intermodalnego węzła integracyjnego, łączącego różne formy transportu - wojewódzkie przewozy kolejowe z pasażerskim transportem autobusowym: powiatowym i gminnym, komercyjnym regionalnym oraz z transportem indywidualnym, także rowerowym.

Wkomponowanie organizacji publicznego transportu zbiorowego Gminy Ryjewo w planowany system komunikacji wojewódzkiej i powiatowej, powinno odbywać się poprzez organizację i harmonizację częstotliwości i czasów przyjazdów komunikacji gminnej do połączeń ponadgminnych, powiatowych i wojewódzkich. Organizacja węzłów przesiadkowych i ich wyposażenia powinna dążyć do spełnienia standardów nakreślonych w Planie Transportowym dla Województwa Pomorskiego – wiata, minimalna ilość miejsc siedzących dla oczekujących (5 miejsc, 10 poza centrum), oświetlenie, minimalna pojemność parkingów B&R i P&R K&R (2 miejsca), informacja pasażerska.

8.2.8 Planowane kierunki działań w zakresie informacji pasażerskiej

Działania, planowane do przedsięwzięcia w zakresie informacji pasażerskiej dotyczyć będą:

- ujednoczenia wyglądu, kolorystyki, oznakowania pojazdów realizujących usługi publicznego transportu zbiorowego w Gminie Ryjewo;
- wprowadzenia ustandaryzowanego oznakowania pojazdów w tablice kierunkowe, w tym również w wyświetlacze elektroniczne *;
- wyposażenie pojazdów w głosowe zapowiedzi przystanków *;
- wprowadzenie jednolitego oznakowania przystanków wraz z widoczną z daleka nazwą przystanku;
- uporządkowanie nazewnictwa przystanków, wprowadzenie zintegrowanej informacji pasażerskiej na przystankach zawierającej informacje o rozkładzie jazdy wszystkich linii w czytelnej i spójnej formie;
- uruchomienie systemu informacji dla pasażera w postaci strony internetowej z rozkładami jazdy, wyszukiwarką połączeń, interaktywną mapą oraz innymi informacjami taryfowymi.

/* działania podejmowane powinny być dla nowych, lub nowo wdrażanych pojazdów, w miarę zidentyfikowanych potrzeb i możliwości

9 Organizacja systemu informacji pasażerskiej

Informacja o publicznym transporcie zbiorowym jest niezmiernie ważnym elementem dla efektywnego funkcjonowania systemu. Umożliwia ona pasażerom, również potencjalnym, pozyskanie informacji o ofercie przewozowej, rozkładzie jazdy, lokalizacji przystanków, możliwości przesiadek, zmianach tymczasowych i zakłóceniach, a także o cenach biletów, ofertach taryfowych, miejscu zakupu biletów. Brak dostępnej i pełnej informacji uniemożliwia podróżnym podjęcie zracjonalizowanej decyzji o wyborze środka transportu i może zniechęcić do korzystania z oferty transportu publicznego, niwecząc inne podejmowane działania na rzecz wypromowania tej formy komunikacji.

Sposób organizacji systemu informacji dla pasażerów regulowany jest przez Rozporządzeniem Ministra Transportu, Budownictwa i Gospodarki Morskiej z dnia 10 kwietnia 2012 roku w sprawie rozkładów jazdy. Rozporządzenie to określa informacje rozkładowe jakie powinny zostać udostępnione pasażerom oraz jakie należy zastosować dla nich kanały dystrybucji. Przewoźnik wykonujący regularny przewóz osób podaje rozkład jazdy do publicznej wiadomości w szczególności poprzez:

- zamieszczenie na swojej stronie internetowej, o ile taką posiada;
- przekazanie rozkładu jazdy Organizatorowi publicznego transportu zbiorowego, na którego obszarze przewoźnik wykonuje przewozy, celem podania do publicznej wiadomości informacji niezbędnych do administrowania systemem informacji dla pasażera;
- przekazanie rozkładu jazdy oraz informacji dotyczącej rozkładu jazdy właścicielowi albo zarządzającemu przystankiem komunikacyjnym lub dworcem, celem zamieszczenia informacji dotyczącej rozkładu jazdy na danym obiekcie;

Do obowiązków Organizatora publicznego transportu zbiorowego należeć będzie m.in. podanie do publicznej wiadomości informacji dotyczących obowiązujących rozkładów jazdy oraz zamieszczenie informacji dotyczącej rozkładu jazdy na przystanku lub dworcu przez niego zarządzanym. Szczegółowy zakres informacji na przystanku komunikacyjnym obejmuje między innymi – nazwę podmiotu umieszczającego informacje (Organizatora), nazwę przystanku, którego dotyczy, miejscowości docelowe i pośrednie określające kierunki, przystanki komunikacyjne lub dworce, na których będzie się zatrzymywał środek transportowy na danej linii komunikacyjnej, godziny przyjazdów, odjazdów, oznaczenia dodatkowe określające dni wykonywania i ich objaśnienia.

9.1 System informacji statycznej

Na planowany system informacji składać się będą elementy umieszczane na przystankach komunikacyjnych, informacje przewidziane do umieszczenia na przystankach wyposażonych w wiaty, oznaczenia na zewnątrz pojazdów i informacje zamieszczane wewnątrz pojazdów:

- informacja przystankowa:
 - oznaczenie przystanku;
 - rozkład jazdy prezentujący godziny przyjazdów lub odjazdów środków transportu, trasy komunikacyjne, ich przebieg oraz tabor obsługujący poszczególne kursy;
 - na przystankach wyposażonych w wiaty
 - dodatkowe informacje o opłatach i ulgach,
 - uproszczony schemat linii i sieci komunikacyjnej.
- informacja w pojazdach,

Plan Zrównoważonego Rozwoju Publicznego Transportu Zbiorowego dla Gminy Ryjewo na lata 2016 - 2026

- tablica kierunkowa z przodu pojazdu;
- numer linii komunikacyjnej z tyłu pojazdu;
- oznaczenie organizatora i operatora;
- skrócony rozkład jazdy;
- obowiązujący cennik, regulamin, przepisy porządkowe;
- informacja dotycząca uprawnień do przejazdów ulgowych.

W dalszych planach system informacji pasażerskiej może zostać wzbogacony o zaawansowane elementy przewidziane dla potrzeb osób niepełnosprawnych – głosowe systemy zapowiedzi przystanków, graficzne wyświetlacze informujące o miejscu i trasie podróży.

9.2 System informacji w mediach elektronicznych

Aby zwiększyć powszechność i atrakcyjność podróżowania komunikacją publiczną, konieczne jest udostępnienie niezbędnych informacji w najczęściej wybieranym medium informacyjnym jakim jest Internet. Pożądane będzie, w miarę możliwości finansowych i technologicznych udostępnienie narzędzi do planowania podróży online, które powinny dostarczać pasażerom pełnych informacji na temat podróży w zwięzły i zrozumiały sposób. Systemy informacji podróżnych i rezerwacji biletów online wraz z płatnościami elektronicznymi oraz, w miarę możliwości, zintegrowanymi systemami biletowymi lub płatniczymi dla wszystkich rodzajów transportu będą ułatwiały podróżowanie z wykorzystaniem różnych środków transportu. Projektowany systemu informacji, funkcjonującego na stronie internetowej Organizatora i Operatora, powinien przewidywać oprócz podstawowych informacji o rozkładach, taryfach, regulaminach, obowiązujących uprawnieniach do przejazdów na podstawie biletów ulgowych, także elementy aktualizowane na bieżąco jak np. informacje o tymczasowych zmianach i nowych ofertach przewozowych. Kompletność oferowanych informacji powinna uwzględniać także dane organizatorów i operatorów ponadgminnych i możliwych do wyboru połączeniach intermodalnych. W przyszłości możliwe być powinno też uruchomienie wyszukiwarki połączeń i rozwój systemu na platformy mobilne, smartfony i tablety. Kolejną formę udostępniania informacji o ofercie przewozowej stanowić może umieszczenie jej w ogólnodostępnych elektronicznych bazach danych i umożliwienie sprzedaży biletów przez Internet, jaki na przykład oferuje system e-podróżnik (www.e-podróżnik.pl).

9.3 Innowacje

Integracja taryfowa i e-bilet

Transport publiczny chcąc zwiększyć swój udział w koszyku transportowym, musi stać się bardziej dostępny dla wszystkich i osiągnąć pełną integrację z niezmotoryzowanymi rodzajami transportu. Zintegrowane bilety elektroniczne i karty chipowe mogą dostarczać organizatorom i operatorom transportu publicznego danych statystycznych umożliwiających dostosowywanie i optymalizację oferty, projektowania strategii marketingowych promujących korzystanie z transportu publicznego. Wdrożenie biletów elektronicznych może wspomóc integrację systemu sprzedaży biletów w gminnych przewozach pasażerskich z podobnymi rozwiązaniami funkcjonującymi w przewozach regionalnych lub wojewódzkich, a nawet przewozach komercyjnych. Dane zapisywane w jednej karcie chipowej mogą dotyczyć biletów różnych przewoźników, służyć jako elektroniczna portmonetka, identyfikować posiadacza w systemach dostępu np. do gminnych obiektów kulturalnych, sportowych, stanowić kartę biblioteczną, Kartę Dużej Rodziny, występować w systemach lojalnościowych w handlu i usługach. Łatwy do wdrożenia i skalowalny produkt może stać się elementem konsolidującym mieszkańców Gminy i promującym lokalny rynek.

10 Weryfikacja i aktualizacja Planu

Artykuł 11 ust. 2 Ustawy o publicznym transporcie zbiorowym stanowi, że Plan Transportowy powinien być, w zależności od uzasadnionych potrzeb, poddawany okresowej weryfikacji, a następnie aktualizacji. Obecnie nie sposób przewidzieć ani wymienić wszystkich czynników gospodarczych, legislacyjnych, czy finansowych, które mogą wpłynąć na proces realizacji niniejszego Planu, a tym bardziej rozstrzygnięcie o potrzebie jego aktualizacji. Wytyczne teoretyczne i praktyczne dla planowania transportu zalecają coroczną weryfikację przyjętego Planu i decydowanie o ewentualnej konieczności aktualizacji dokumentu. Krótki interwał ewaluacji Planu uzasadnia też początkowe stadium procesu; jak dotąd nie były prowadzone, badania podobnego typu dla obszaru planowania. Należy mieć też na względzie fakt, iż każdorazowa aktualizacja Planu Transportowego wymaga, zgodnie z przepisami, podjęcia przez Radę Gminy stosownej uchwały zmieniającej. Jako rozwiązanie optymalne proponuje się przeprowadzenie pierwszej oceny po dwóch latach funkcjonowania Planu i przy braku przesłanek do działań korygujących, wydłużenie tego okresu w latach kolejnych. Wśród mierników określających poziom realizacji Planu ocenie podlegać mogą:

- stopień redukcji negatywnego oddziaływania transportu na środowisko naturalne;
- wskaźnik wzrostu dostępności transportu publicznego dla osób niepełnosprawnych;
- trendy zmian udziału transportu publicznego w przewozach pasażerskich i jego relacje z powszechnie występującymi w porównywalnych warunkach;
- stopień spełnienia kryterium dostępności, pokrycia siecią komunikacyjną obszaru Gminy;
- efektywność ekonomiczna transportu;
- postęp w udostępnianiu informacji pasażerskiej, w tym w Internecie;
- zaawansowanie w rozwijaniu koncepcji innowacyjnych.

11 Spisy

11.1 Spis rysunków

Rys. 1	Schemat cyklu Deminga P-D-C-A.....	9
Rys. 2	Zaplecze usługowe miast i poziomy hierarchii osadniczej.....	32
Rys. 3	Planowana sieć pasażerskich kolejowych połączeń o charakterze użyteczności publicznej.....	36
Rys. 4	Korytarze transportowe na tle układu infrastruktury komunikacyjnej w woj. Pomorskim.....	37
Rys. 5	Układ transportowych węzłów integracyjnych w woj. pomorskim.....	37
Rys. 6	Planowana sieć komunikacyjna dla Powiatu Kwidzyńskiego.....	39
Rys. 7	Zmiany preferencji wyboru środka transportu w UE i Polsce na przestrzeni lat 1990 – 2012.....	46
Rys. 8	Położenie fizyczno-geograficzne Gminy Ryjewo.....	47
Rys. 9	Położenie Gminy Ryjewo na tle powiatu i województwa.....	48
Rys. 10	Zmiany liczby ludności Gminy Ryjewo i Powiatu Kwidzyńskiego w latach 2000 - 2014.....	50
Rys. 11	Prognoza zmian demograficznych ludności na lata 2014-2050.....	51
Rys. 12	Zmiany wskaźników obciążenia demograficznego w Gminie.....	51
Rys. 13	Saldo migracji w Gminie Ryjewo.....	52
Rys. 14	Zmiany wskaźnika bezrobocia Gminie Ryjewo na tle gmin wiejskich w powiecie i kraju.....	53
Rys. 15	Mapa bezrobocia w woj. pomorskim.....	53
Rys. 16	Dynamika wzrostu liczby samochodów osobowych.....	54
Rys. 17	Potencjalni kierowcy samochodów osobowych w 2002 roku.....	54
Rys. 18	Dojazdy uczniów do szkół ponadgimnazjalnych w woj. Pomorskim w 2014 roku.....	56
Rys. 19	Rozlokowanie ponadlokalnych celi podróży (potencjalnych generatorów ruchu).....	58
Rys. 20	Korytarze ekologiczne na tle podziału administracyjnego woj. pomorskiego.....	59
Rys. 21	Obszary ochrony przyrody Natura 2000 na terenie Gminy Ryjewo.....	60
Rys. 22	Obszary chronionego krajobrazu w Gm. Ryjewo.....	61
Rys. 23	Podstawowy układ drogowy na terenie Gminy Ryjewo.....	68
Rys. 24, 25	Sieć tras rowerowych na terenie Gminy Ryjewo.....	71
Rys. 26	Przebieg linii użyteczności publicznej planowanych do uruchomienia przez Powiat Kwidzyński ..	73
Rys. 30	Rozkład udziału motywacji odbywania podróży.....	80
Rys. 31	Rozkład godzin rozpoczęcia podróży w dobie wśród mieszkańców Obszaru Metropolitalnego	80
Rys. 30	Ocena istotności poszczególnych postulatów przewozowych.....	87

Plan Zrównoważonego Rozwoju Publicznego Transportu Zbiorowego dla Gminy Ryjewo na lata 2016 - 2026

11.2 Spis tabel

Tab. 1 Podział administracyjny Gminy Ryjewo.....	49
Tab. 2 Struktura demograficzna Gminy Ryjewo w układzie osadniczym	50
Tab. 3 Stan edukacji przedszkolnej, podstawowej i gimnazjalnej na terenie Gminy Ryjewo w 2015 roku ..	56
Tab. 4 Pomniki przyrody objęta ochroną	62
Tab. 5 Poziomy dźwięku w środowisku na terenie powiatu kwidzyńskiego. Wskaźnik LDWN.....	65
Tab. 6 Poziomy dźwięku w środowisku na terenie powiatu kwidzyńskiego. Wskaźnik LN.....	65
Tab. 7 Liczba pociągów pasażerskich w układzie kierunków docelowych w Ryjewie	69
Tab. 8 Połączenia ponadgminne wykonywane na terenie Gminy Ryjewo – stan na VI 2015 r.....	70
Tab. 9 Połączenia ponadgminne wykonywane na terenie Gminy Ryjewo – stan na VI 2015 r.....	70
Tab. 10 Minimalne i optymalne kryteria liczby połączeń warunkujące uruchomienie powiatowych przewozów o charakterze użyteczności publicznej	74
Tab. 11. Planowany standard wyposażenia węzłów i przystanków przesiadkowych na obszarze powiatu..	74
Tab. 12 Planowane linie użyteczności publicznej w Gminie Ryjewo.....	77
Tab. 13 Preferencje wyboru środków transportu mieszkańców Gdańskiego Obszaru Metropolitalnego ...	79
Tab. 14 procentowy udział motywacji i celów odbywania podróży.....	79
Tab. 15 Prognozowane wskaźniki ruchliwości mieszkańców OM w podróżach pieszych	81
Tab. 161 Finansowanie usług publicznego transportu zbiorowego w Gminie Ryjewo.....	85

Plan Zrównoważonego Rozwoju Publicznego Transportu Zbiorowego dla Gminy Ryjewo na lata 2016 - 2026

12 Część graficzna Planu Zrównoważonego Rozwoju Publicznego Transportu Zbiorowego

Plan Zrównoważonego Rozwoju Publicznego Transportu Zbiorowego dla Gminy Ryjewo na lata 2016 - 2026

