



DZIENNIK URZĘDOWY

WOJEWÓDZTWA POMORSKIEGO

Gdańsk, dnia 26 października 2016 r.

Poz. 3536

UCHWAŁA NR XXXI/298/2016 RADY MIASTA STAROGARD GDAŃSKI

z dnia 28 września 2016 r.

w sprawie ustalenia przebiegu dróg o znaczeniu lokalnym oraz zaliczeniu ich do kategorii dróg gminnych

Na podstawie art. 18 ust. 2 pkt 15 ustawy z dnia 8 marca 1990 r. o samorządzie gminnym (Dz.U. z 2016r. poz. 446) oraz art. 7 ust.1,2 i 3 ustawy z dnia 21 marca 1985r. o drogach publicznych (Dz.U. z 2015r., poz. 460 z późn.zm¹⁾.) uchwala się, co następuje:

§ 1. 1. Drogę o znaczeniu lokalnym, położoną na terenie Gminy Miejskiej Starogard Gdański, na działce nr 187/57 obr. 5 wskazaną na załączniku graficznym nr 1, stanowiącym integralną część niniejszej uchwały, zalicza się do kategorii dróg gminnych.

2. Drogę o znaczeniu lokalnym, położoną na terenie Gminy Miejskiej Starogard Gdański, na działkach nr 1/3 obr. 1 oraz nr 3/3, 4/3 i 6/1 obr. 37 wskazaną na załączniku graficznym nr 2, stanowiącym integralną część niniejszej uchwały, zalicza się do kategorii dróg gminnych.

3. Drogę o znaczeniu lokalnym, położoną na terenie Gminy Miejskiej Starogard Gdański, na działce nr 1/13 obr. 1 wskazaną na załączniku graficznym nr 3, stanowiącym integralną część niniejszej uchwały, zalicza się do kategorii dróg gminnych.

4. Drogę o znaczeniu lokalnym, położoną na terenie Gminy Miejskiej Starogard Gdański, na działkach nr 50/7 i 52/23 obr. 21 wskazaną na załączniku graficznym nr 4, stanowiącym integralną część niniejszej uchwały, zalicza się do kategorii dróg gminnych.

5. Drogę o znaczeniu lokalnym, położoną na terenie Gminy Miejskiej Starogard Gdański, na działkach nr 185/13, 53/13 i 52/20 obr. 21 wskazaną na załączniku graficznym nr 5, stanowiącym integralną część niniejszej uchwały, zalicza się do kategorii dróg gminnych.

6. Drogę o znaczeniu lokalnym, położoną na terenie Gminy Miejskiej Starogard Gdański, na działkach nr 15/16 obr. 30, 55/25, 56/5, 60/9, 61/4 i 62/4 obr. 21 wskazaną na załączniku graficznym nr 6, stanowiącym integralną część niniejszej uchwały, zalicza się do kategorii dróg gminnych.

7. Drogę o znaczeniu lokalnym, położoną na terenie Gminy Miejskiej Starogard Gdański, na terenie działek nr 186/3, 46/21, 47/14, 47/17, 48/11, 49/4, 50/5 i 48/14 obr. 21 wskazaną na załączniku graficznym nr 7, stanowiącym integralną część niniejszej uchwały, zalicza się do kategorii dróg gminnych,

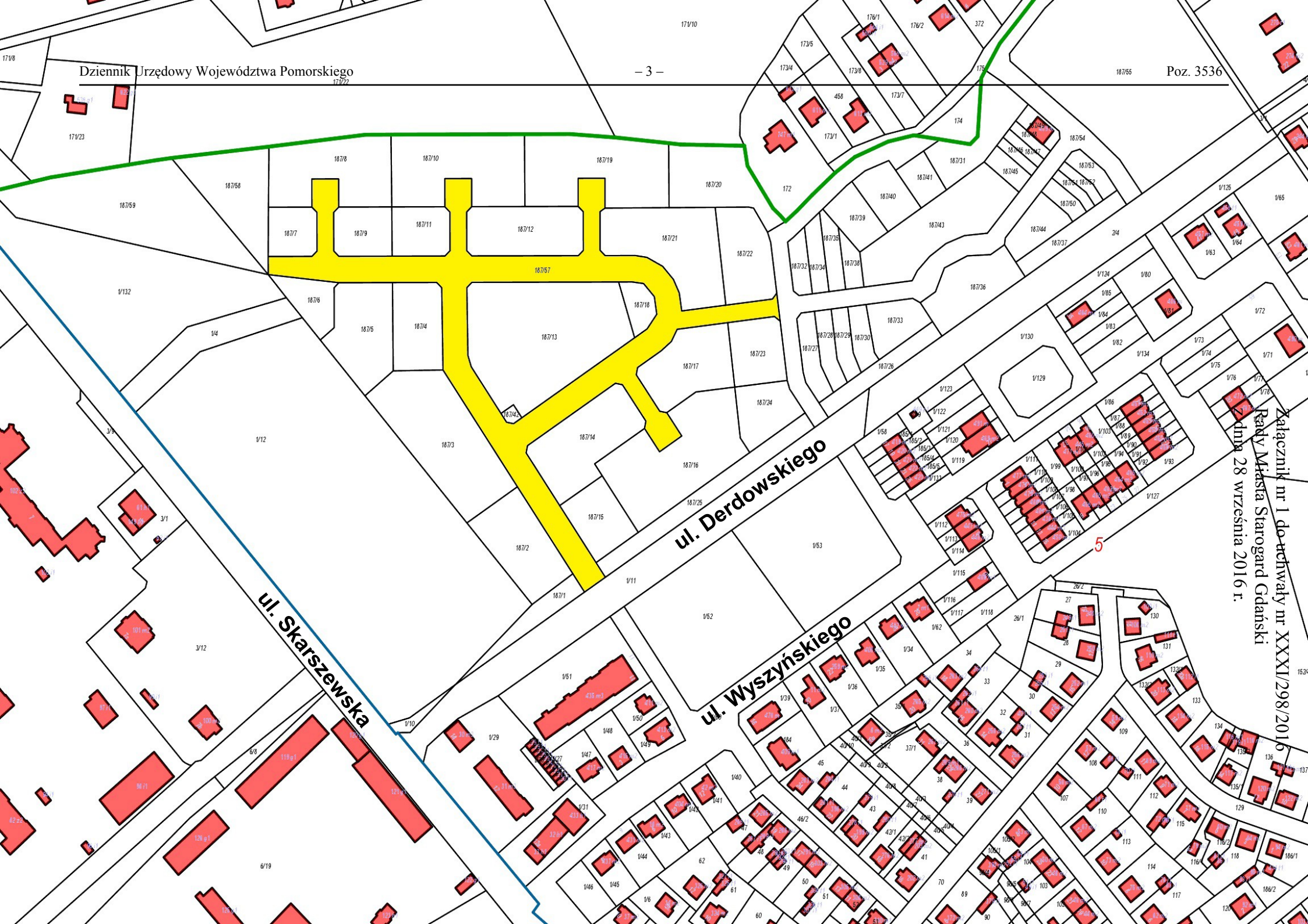
§ 2. Wykonanie uchwały powierza się Prezydentowi Miasta.

¹⁾Zmiany tekstu jednolitego wymienionej ustawy zostały ogłoszone w Dz. U. z 2015r. Poz. 870, 774, 1336, 1830, 1890 oraz 2281, z 2016r. poz. 770 i 903.

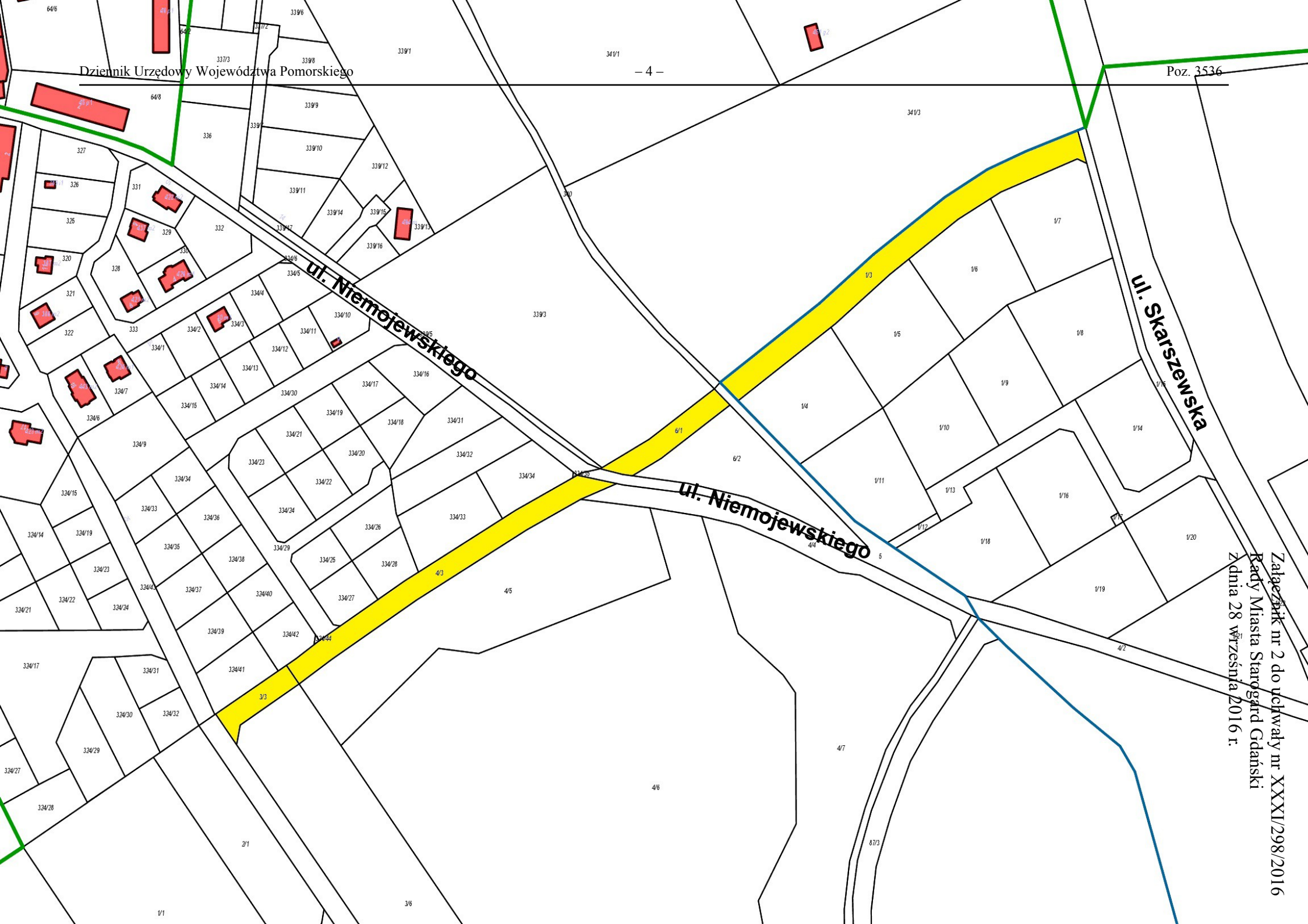
§ 3. Uchwała wchodzi w życie po upływie 14 dni od ogłoszenia w Dzienniku Urzędowym Województwa Pomorskiego.

Przewodniczący Rady Miasta
Starogard Gdański

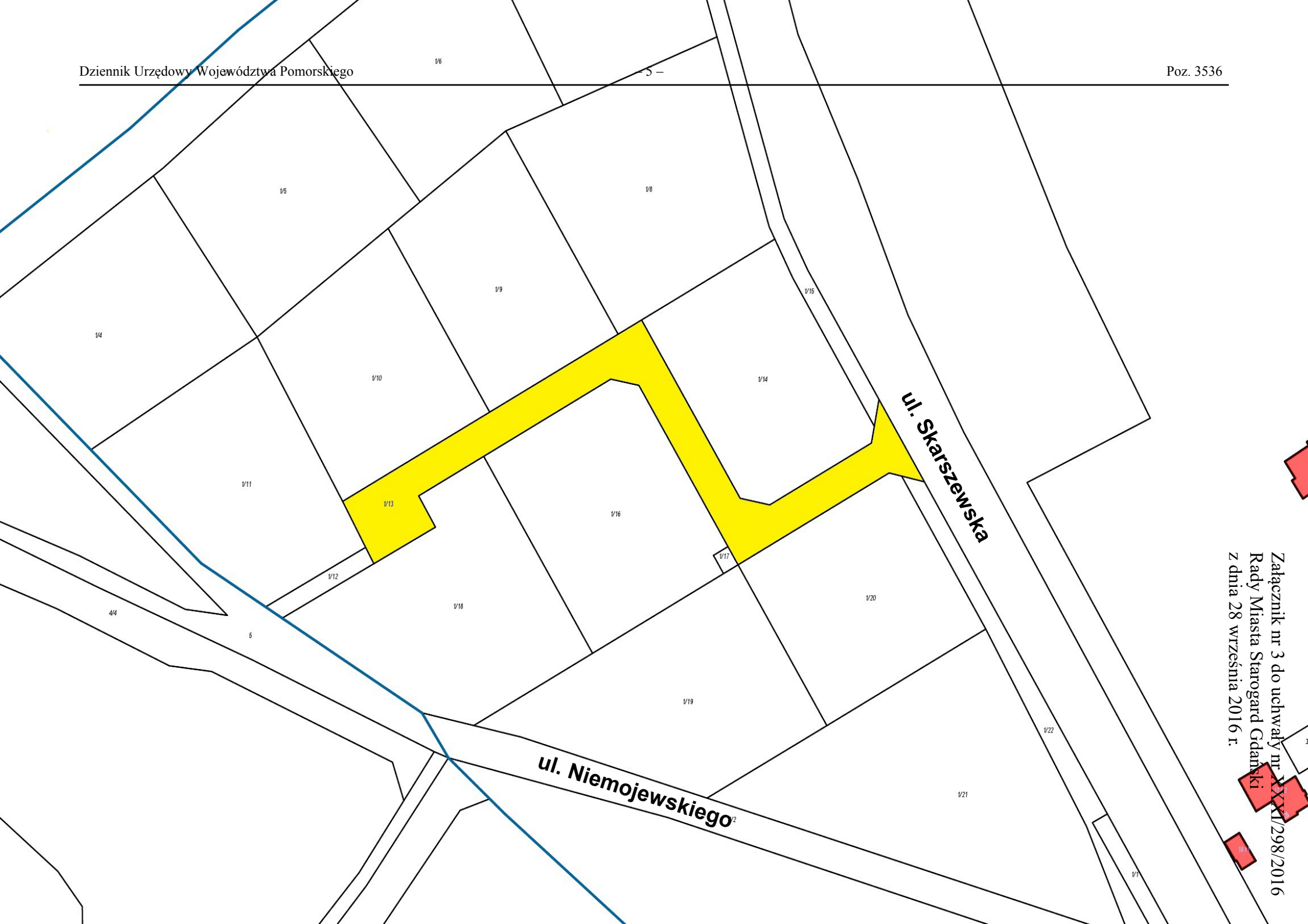
Jarosław Czyżewski



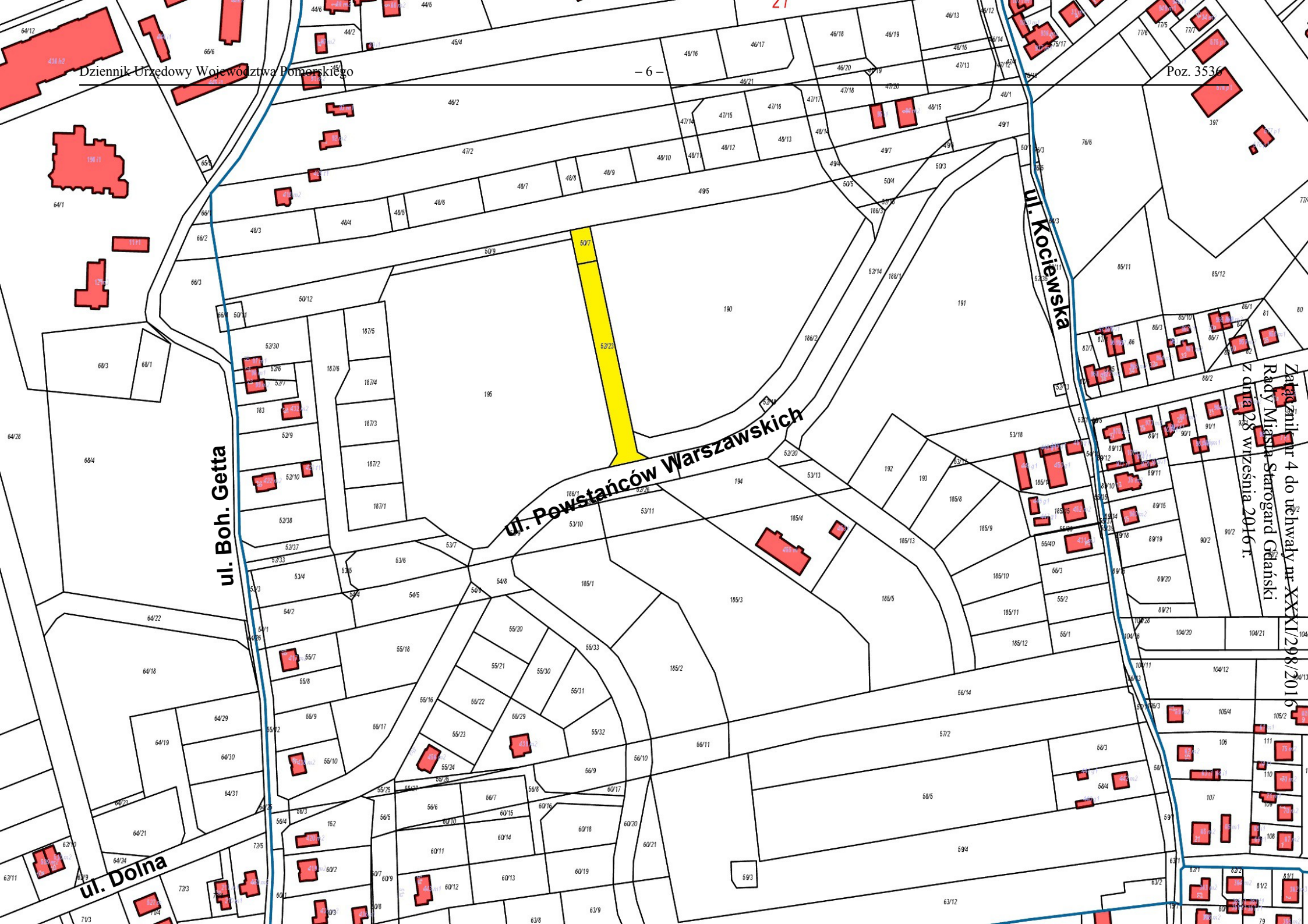
Załącznik nr 1 do uchwały nr XXXXI/298/2016
Rady Miasta Starogard Gdański
z dnia 28 września 2016 r.



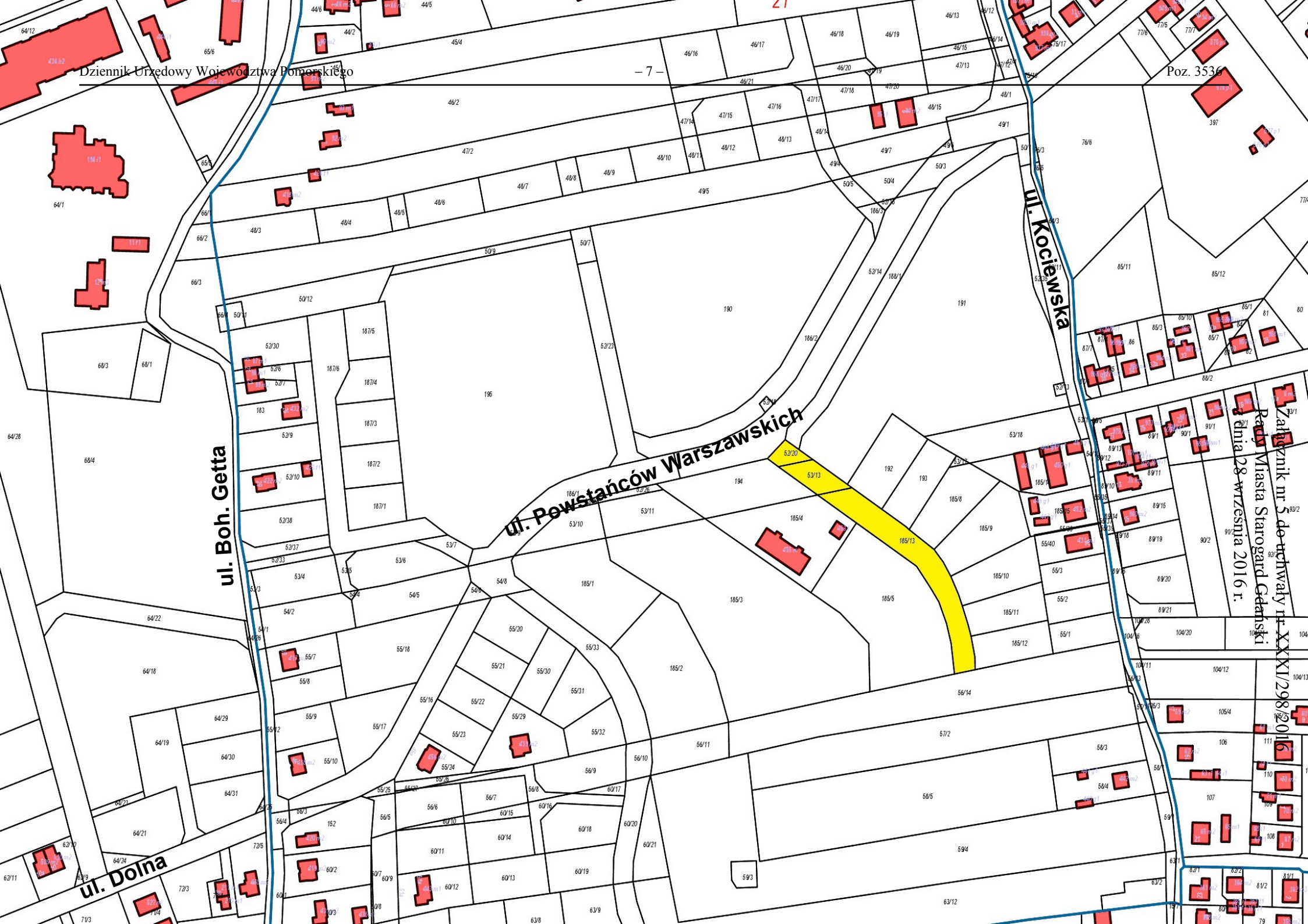
Załącznik nr 2 do uchwały nr XXXXI/298/2016
Rady Miasta Starogard Gdański
z dnia 28 września 2016 r.



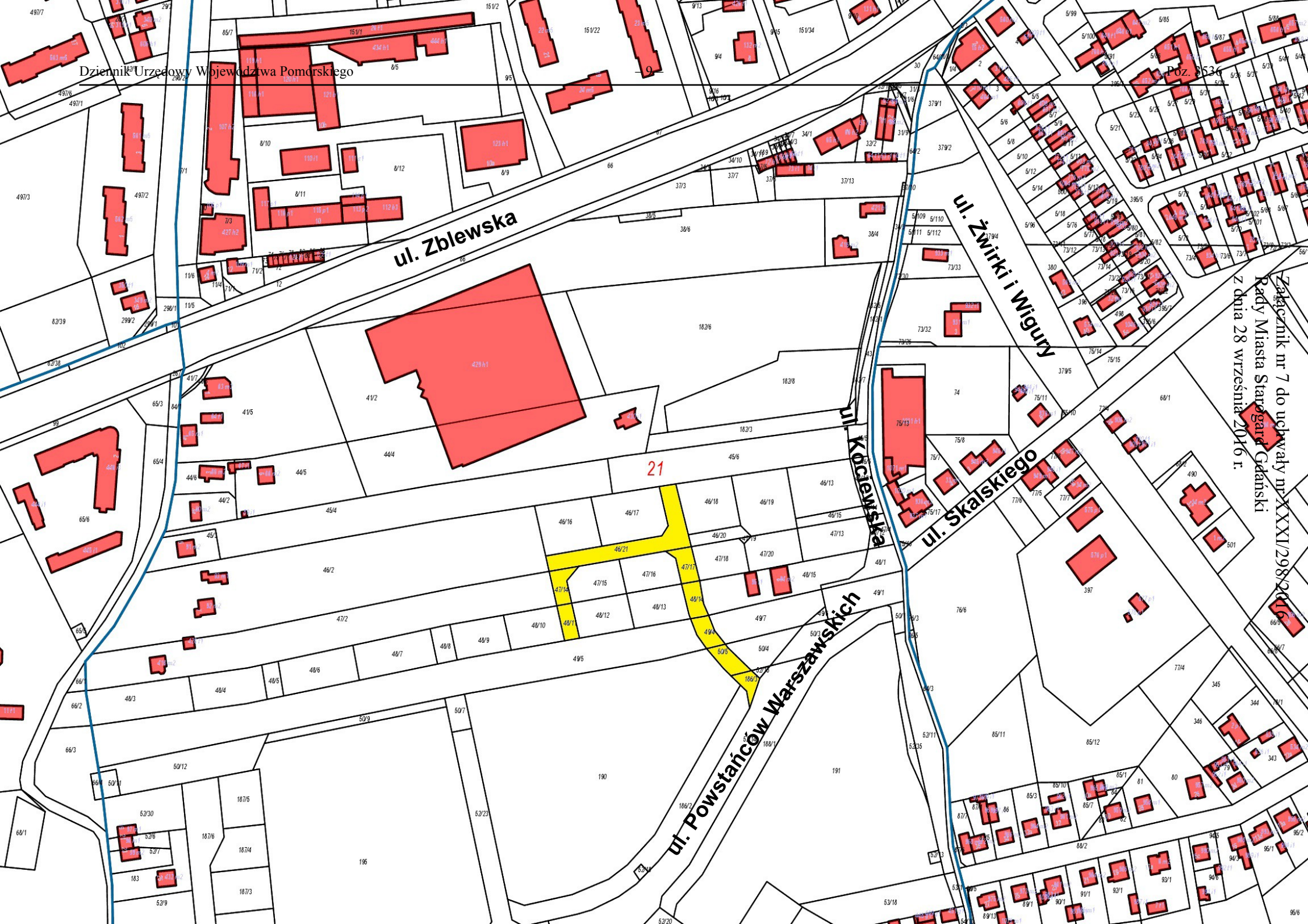
Załącznik nr 3 do uchwały nr XXV/1298/2016
Rady Miasta Starogard Gdański
z dnia 28 września 2016 r.



Załącznik nr 4 do uchwały nr XXXI/298/2015
Rady Miasta Starogard Gdańskiego
z dnia 28 września 2016 r.



Załącznik nr 5 do uchwały nr XXXI/298/2016
Rady Miasta Starogard Gdański
z dnia 28 września 2016 r.



ul. Zblewska

ul. Żwirki i Wigury

ul. Kocięwska

ul. Skalskiego

ul. Powstańców Warszawskich

21

Załącznik nr 7 do uchwały nr XXXI/298/2016
Rady Miasta Starogard Gdański
z dnia 28 września 2016 r.