



DZIENNIK URZĘDOWY

WOJEWÓDZTWA POMORSKIEGO

Gdańsk, dnia 7 listopada 2016 r.

Poz. 3607

UCHWAŁA NR XIV/151/2016 RADY GMINY PRZODKOWO

z dnia 27 września 2016 r.

w sprawie uchwalenia zmiany miejscowego planu zagospodarowania przestrzennego uchwalonego Uchwałą Nr XXVI/270/2006 Rady Gminy Przodkowo z dnia 16 marca 2006 r. (Dz. Urz. Woj. Pom. Nr 108 z dn. 27.10.2006r. poz. 2210) dla obszaru działki nr 7/37 położonej w miejscowości Przodkowo, gmina Przodkowo

Na podstawie art. 18 ust. 2 pkt. 5 ustawy z dnia 8 marca 1990 r. o samorządzie gminnym (tj. Dz. U. z 2016 r. poz. 446) oraz art. 20, art. 15, art. 16, art. 34 ust. 1 ustawy z dnia 27 marca 2003 r. o planowaniu i zagospodarowaniu przestrzennym (tj. Dz. U. z 2016 r. poz. 778) Rada Gminy Przodkowo, po stwierdzeniu, że plan nie narusza ustaleń studium uwarunkowań i kierunków zagospodarowania przestrzennego Gminy Przodkowo uchwalonego uchwałą Nr XXIII/325/09 Rady Gminy Przodkowo z dnia 22 października 2009 r. **uchwała, co następuje:**

§ 1. Uchwała się zmianę miejscowego planu zagospodarowania przestrzennego uchwalonego Uchwałą Nr XXVI/270/2006 Rady Gminy Przodkowo z dnia 16 marca 2006 r. (Dz. Urz. Woj. Pom. Nr 108 z dn. 27.10.2006r. poz. 2210) dla obszaru działki nr 7/37, położonej w miejscowości Przodkowo, gmina Przodkowo, zwaną dalej „planem”.

§ 2. Plan obejmuje obszar w granicach określonych w uchwale nr VII/72/2015 Rady Gminy Przodkowo z dnia 27.10.2015r. w sprawie przystąpienia do sporządzania zmiany miejscowego planu zagospodarowania przestrzennego uchwalonego Uchwałą Nr XXVI/270/2006 Rady Gminy Przodkowo z dnia 16 marca 2006 r. (Dz. Urz. Woj. Pom. Nr 108 z dn. 27.10.2006r. poz. 2210) dla obszaru działki nr 7/37, położonej w miejscowości Przodkowo, gmina Przodkowo.

§ 3. Wyjaśnienie pojęć użytych w niniejszym planie:

- 1) **Maksymalne nieprzekraczalne linie zabudowy** – linie ograniczające obszar, na którym dopuszcza się wznoszenie budynków; linie te nie dotyczą okapów i gzymsów, które mogą być wysunięte przed linie zabudowy do 0,8m oraz balkonów, galerii, tarasów, schodów zewnętrznych, pochylni i ramp, które mogą być wysunięte przed linię zabudowy do 1,5 m, chyba że ustalenia szczegółowe planu stanowią inaczej; linie te nie dotyczą części podziemnych budynków i budowli;
- 2) **Powierzchnia zabudowy** – powierzchnia działki zajęta przez wszystkie budynki, wyznaczona przez rzut pionowy zewnętrznych krawędzi budynków na powierzchnię działki; z wyłączeniem:
 - a) powierzchni obiektów budowlanych i ich części nie wystających ponad powierzchnię terenu,
 - b) powierzchni elementów drugorzędnych, np. schodów zewnętrznych, ramp zewnętrznych, daszków, markiz, występów dachowych, oświetlenia zewnętrznego, itp.;
 - c) powierzchni zajmowanej przez wydzielone obiekty pomocnicze, np. szklarnie, altany, szopy;

- 3) **Powierzchnia całkowita budynku** – suma powierzchni wszystkich kondygnacji budynku, mierzonych po obrysie zewnętrznym budynku z włączeniem tynków i okładzin, na poziomie posadzki pomieszczeń lub ich części o wysokości ponad 1,90 m, zamkniętych i przekrytych ze wszystkich stron, z wyjątkiem nadbudówek ponad dachem, takich jak maszynownia dźwigu, centrala wentylacyjna, klimatyzacyjna lub kotłownia; do powierzchni całkowitej nie wlicza się przykładowo powierzchni loggii, balkonów, galerii, tarasów;
- 4) **Powierzchnia użytkowa budynku** – powierzchnia całkowita pomniejszona o powierzchnie zajęte przez: konstrukcję, instalacje oraz klatki schodowe, szyby windowe, wbudowane garaże i parkingi oraz pomieszczenia nieużytkowe;
- 5) **Zabudowa towarzysząca** – zabudowa uzupełniająca, towarzysząca zabudowie wiodącej, tj. budynki gospodarcze, magazynowe (o powierzchni zabudowy do 200m²), garażowe, altany, itp.;
- 6) **Wysokość budowli** – wysokość mierzona od poziomu terenu do górnej powierzchni przekrycia lub do najwyższego punktu, chyba że ustalenia szczegółowe stanowią inaczej;
- 7) **Zabudowa** – budynki.

§ 4. 1. W przypadku natrafienia na rurociągi drenarskie, należy je zachować lub przełożyć zachowując spójność systemu drenażowego całego obszaru. Ze względu na konieczność okresowej konserwacji, należy pozostawić bezpośrednio nad rurociągami drenarskimi pas wolny od zabudowy, ogrodzeń, zadrzewień, itp. lub, w przypadku napotkania rurociągów drenarskich przy prowadzeniu wykopów pod fundamenty, należy wykonać ich obejście poza obręb wykopu.

2. Należy zabezpieczyć odpływ wód opadowych w sposób chroniący teren przed erozją wodną oraz przed zaleganiem wód opadowych.

3. Istniejące i projektowane sieci infrastruktury technicznej należy przystosować do planowanego zagospodarowania.

4. Koliduje z istniejącymi sieciami infrastruktury technicznej należy przebudować lub dostosować do nowych warunków zabudowy.

5. Dopuszcza się rozbudowę, przebudowę oraz budowę nowych sieci, obiektów i urządzeń inżynierskich w każdym terenie. Przebieg i lokalizację sieci, obiektów i urządzeń inżynierskich należy podporządkować obowiązującym przepisom szczególnym.

6. Na całym obszarze planu wszelkie projektowane obiekty stałe i tymczasowe o wysokości równej i wyższej od 50m ponad poziom terenu podlegają zgłoszeniu do właściwego organu wojskowego - Szefostwa Służby Ruchu Lotniczego Sił Zbrojnych, przed wydaniem decyzji o pozwoleniu na budowę.

7. Dopuszcza się budowę budynku stacji transformatorowej w każdym terenie w ilości zależnej od potrzeb. Dopuszcza się sytuowanie budynku stacji transformatorowej bezpośrednio przy granicy działki.

8. Dopuszcza się wydzielenie terenu dla potrzeb infrastruktury technicznej i drogowej (sieci, przepompowni, stacje transformatorowe, osadniki, syreny alarmowe, itp.) oraz dla potrzeb regulacji granic między sąsiadującymi nieruchomościami i powiększenia nieruchomości sąsiedniej o parametry wynikających z technologii i przepisów szczegółowych.

9. Planowane zagospodarowanie terenu nie może stanowić źródła zanieczyszczeń dla środowiska gruntowo – wodnego.

10. Obowiązuje ochrona dziko występujących roślin, zwierząt, grzybów oraz ich siedlisk, zgodnie z przepisami o ochronie przyrody.

11. Przed przystąpieniem do prowadzenia prac ziemnych należy zebrać wierzchnią warstwę gleby, w celu jej późniejszego wykorzystania do prac pielęgnacyjno-porządkowych.

12. Należy zapewnić wodę do celów przeciwpożarowych, zgodnie z przepisami odrębnymi.

§ 5. 1. W granicach planu wyodrębniono 1 teren wydzielony liniami rozgraniczającymi:

- 1) **MN,U – teren zabudowy mieszkaniowej jednorodzinnej oraz zabudowy usługowej:**
 - a) Wiodące funkcje zabudowy i zagospodarowania terenu:

- zabudowa mieszkaniowa jednorodzinna wolnostojąca,
- zabudowa usługowa i rzemieślnicza w formie lokali wbudowanych lub wolnostojących budynków, które zgodnie z obowiązującymi przepisami nie są zaliczane do przedsięwzięć mogących zawsze znacząco oddziaływać na środowisko ani do przedsięwzięć mogących potencjalnie znacząco oddziaływać na środowisko,

b) Dopuszczalne formy zabudowy i zagospodarowania terenu:

- zabudowa towarzysząca,
- obiekty małej architektury,
- sieci i obiekty infrastruktury technicznej i drogowej.

3) **Tereny komunikacji:**

a) KDD – teren drogi publicznej klasy dojazdowej.

2. Kolejność realizacji wymienionych w §5 ust. 1 funkcji zabudowy i zagospodarowania terenu – dowolna.

§ 6.

1. USTALENIA SZCZEGÓŁOWE DLA TERENU NR 1
<p>1) PRZEZNACZENIE TERENU: 1. MN,U – teren zabudowy mieszkaniowej jednorodzinnej oraz zabudowy usługowej</p> <p>2) POWIERZCHNIA TERENU: a) teren nr 1.MN,U – 0,25ha.</p> <p>3) ZASADY OCHRONY I KSZTAŁTOWANIA ŁADU PRZESTRZENNEGO: a) należy stosować zasady, o których mowa w § 6 ust. 1 pkt 4, b) zakaz lokalizacji budowli wyższych niż 15m – nie dotyczy infrastruktury elektroenergetycznej,</p> <p>4) ZASADY OCHRONY ŚRODOWISKA, PRZYRODY I KRAJOBRAZU: a) teren znajduje się w zasięgu strefy ochronnej obszaru głównego zbiornika wód podziemnych GZWP Nr 111 „Subniecka Gdańska”; obowiązują wymagania w zakresie ochrony środowiska stawiane obszarem ochronnym GZWP; należy zastosować rozwiązania techniczne, technologiczne i organizacyjne gwarantujące zabezpieczenie przed zanieczyszczeniem warstwy wodonośnej, b) pod względem dopuszczalnego poziomu hałasu, teren zalicza się do terenów mieszkaniowo – usługowych, c) zasięg uciążliwości dla środowiska prowadzonej działalności winien być bezwzględnie ograniczony do granic własności obszaru, do którego inwestor posiada tytuł prawny, a znajdujące się w nim pomieszczenia przeznaczone na pobyt ludzi, winny być wyposażone w techniczne środki ochrony przed tymi uciążliwościami, d) uciążliwości aerosanitarne pochodzące z inwestycji nie mogą przekraczać dopuszczalnych standardów emisyjnych ani powodować pogorszenia standardów jakości środowiska e) zaleca się stosowanie nawierzchni półprzepuszczalnej do utwardzenia dojeżdż, dojazdów i miejsc postojowych,</p> <p>5) ZASADY KSZTAŁTOWANIA KRAJOBRAZU: a) zabudowę należy realizować na zasadzie kontynuacji tradycyjnej zabudowy regionu Kaszub charakteryzującej się zwartą bryłą, założoną na planie prostokąta, dopuszcza się zastosowanie elementów rozczłonkowujących bryłę w postaci przybudówek, ganków, wnęk i podcieni, b) forma architektoniczna zabudowy winna być spójna w obrębie działki budowlanej, c) kolorystyka stonowana – zakaz stosowania kolorów jaskrawych; pokrycie dachu – w odcieniach czerwieni, brązu, szarości, d) zakaz stosowania wykończenia elewacji okładzinami z tworzywa sztucznego typu „siding”,</p> <p>6) ZASADY OCHRONY DZIEDZICTWA KULTUROWEGO I ZABYTKÓW, W TYM KRAJOBRAZÓW KULTUROWYCH ORAZ DÓBR KULTURY WSPÓŁCZESNEJ: a) nie dotyczy,</p> <p>7) WYMAGANIA WYNIKAJĄCE Z POTRZEB KSZTAŁTOWANIA PRZESTRZENI PUBLICZNYCH: a) nie dotyczy,</p> <p>8) PARAMETRY I WSKAŹNIKI KSZTAŁTOWANIA ZABUDOWY ORAZ ZAGOSPODAROWANIA TERENU: a) linie zabudowy: należy zachować maksymalne nieprzekraczalne linie zabudowy – wg rysunku planu, b) wielkość powierzchni zabudowy w stosunku do powierzchni działki budowlanej objętej inwestycją: nie więcej niż 30% c) intensywność zabudowy dla działki budowlanej objętej inwestycją: nie mniej niż 0, nie więcej niż 0,9, d) powierzchnia biologicznie czynna: nie mniej niż 15% powierzchni działki budowlanej objętej inwestycją, e) wysokość zabudowy: nie więcej niż 2 kondygnacje nadziemne; tj. nie więcej niż 10,0 m, dla zabudowy towarzyszącej: nie więcej niż 6,0 m, f) poziom posadowienia posadzki parteru: nie więcej niż 0,6m powyżej rodzimego gruntu przy najniższym wejściu do budynku, g) dopuszcza się podpiwniczenie budynków, h) geometria dachu: - dachy dwuspadowe, dachy dwuspadowe z naczółkami, o jednakowym kącie nachylenia głównych połaci dachu, kąt nachylenia połaci 35°÷45° przy ścianie kolankowej o wysokości do 0,6m; kąt nachylenia połaci 20°÷30° przy ścianie kolankowej o wysokości od 1,2m do 1,8m;</p>

- dla zabudowy towarzyszącej dopuszcza się kąt nachylenia połaci $25^{\circ}\pm 35^{\circ}$,
 - kalenica główna: równoległa lub prostopadła do frontu działki; dla przebudowy lub rozbudowy budynków istniejących w momencie wejścia w życie planu kierunku kalenicy nie określa się,
 - dla części budynku, takich jak: ganki, werandy, lukarny, itp. kąt nachylenia połaci $25^{\circ}\pm 45^{\circ}$, dopuszcza się dach płaski lub jednospadowy o spadku do 30° , przy czym powierzchnia jego rzutu nie może przekroczyć 30% powierzchni rzutu dachu bryły głównej budynku,
 - i) budynki istniejące w momencie wejścia w życie planu o parametrach niezgodnych z ustaleniami planu uznaje się za zgodne z planem i dopuszcza ich przebudowę, rozbudowę lub nadbudowę z zakazem rozbudowy lub nadbudowy powodujących dalsze przekroczenie dopuszczalnych wskaźników lub parametrów; dopuszczenie powyższe nie dotyczy zabudowy wzniesionej bez wymaganych pozwoleń i uzgodnień – w przypadkach legalizacji samowoli budowlanej, za zgodną z zapisami planu można uznać jedynie zabudowę spełniającą określone w planie wskaźniki i parametry,
 - j) dopuszcza się podział terenu na działki budowlane o minimalnej powierzchni: 1000m²,
 - k) minimalna powierzchnia działki budowlanej, określona w lit. n nie dotyczy wydzieleń dla lokalizacji urządzeń i obiektów związanych z infrastrukturą techniczną i drogową oraz nie dotyczą regulacji granic między sąsiadującymi nieruchomościami i powiększenia nieruchomości sąsiedniej,
- 9) GRANICE I SPOSOBY ZAGOSPODAROWANIA TERENÓW LUB OBIEKTÓW PODLEGAJĄCYCH OCHRONIE, NA PODSTAWIE ODRĘBNYCH PRZEPISÓW:
- a) na terenach przewidzianych pod zainwestowanie, o ograniczonej przydatności do zabudowy ze względu na znaczne spadki terenu lub występowanie gruntów słabonośnych, dla posadowionych obiektów na etapie projektów budowlanych konieczne jest ustalenie kategorii geotechnicznej warunków posadowiania obiektów budowlanych z analizą stateczności zbocza wraz z projektem zabezpieczenia skarp przed erozją i osuwiskiem (zgodnie z obowiązującymi przepisami) oraz sporządzenie oceny warunków geologiczno - inżynierskich w formie dokumentacji geologiczno – inżynierskiej (zgodnie z obowiązującymi przepisami),
- 10) SZCZEGÓŁOWE ZASADY I WARUNKI SCALANIA I PODZIAŁU NIERUCHOMOŚCI OBJĘTYCH PLANEM:
- a) nie określa się,
- 11) SZCZEGÓLNE WARUNKI ZAGOSPODAROWANIA TERENÓW ORAZ OGRANICZENIA W ICH UŻYTKOWANIU, W TYM ZAKAZ ZABUDOWY:
- a) nie określa się,
- 12) ZASADY MODERNIZACJI, ROZBUDOWY I BUDOWY SYSTEMÓW KOMUNIKACJI I INFRASTRUKTURY TECHNICZNEJ:
- a) dojazd z drogi klasy dojazdowej,
 - b) w granicach własności, na której zlokalizowana jest inwestycja, należy zapewnić w zależności od funkcji miejsca postojowe w ilości:
 - min. 2 miejsca postojowe / 100m² powierzchni użytkowej usług,
 - min. 1 miejsce postojowe / 1 mieszkanie,
 - min. 1 miejsce postojowe / 4 miejsca konsumenckie,
 - min. 1 miejsce postojowe / 4 zatrudnionych,
 - c) w ramach miejsc postojowych należy zapewnić miejsca postojowe przeznaczone na parkowanie pojazdów zaopatrzonych w kartę parkingową w liczbie nie mniejszej niż:
 - 1 stanowisko – jeżeli liczba stanowisk wynosi 6–15,
 - 2 stanowiska – jeżeli liczba stanowisk wynosi 16–40,
 - 3 stanowiska – jeżeli liczba stanowisk wynosi 41–100,
 - 4% ogólnej liczby stanowisk jeżeli ogólna liczba stanowisk wynosi więcej niż 100,
 - d) miejsca postojowe przeznaczone na parkowanie pojazdów zaopatrzonych w kartę parkingową winny spełniać wymagania wynikające z przepisów odrębnych,
 - e) woda: z sieci wodociągowej,
 - f) ścieki sanitarne: do sieci kanalizacji sanitarnej,
 - g) ścieki technologiczne: wymagają podczyszczenia w stopniu zapewniającym spełnienie wymagań określonych w obowiązujących przepisach,
 - h) wody opadowe:
 - odprowadzenie wód opadowych do systemu kanalizacji deszczowej lub na teren w granicach własności,
 - wody opadowe z powierzchni utwardzonych (drogi, parkingi, place manewrowe) muszą być podczyszczone w stopniu określonym w obowiązujących przepisach,
 - i) ogrzewanie: z indywidualnych niskoemisyjnych lub nieemisyjnych źródeł ciepła
 - j) energia elektryczna: z sieci energetycznej, dopuszcza się pozyskiwanie energii elektrycznej z alternatywnych, odnawialnych źródeł energii,
 - k) telekomunikacja: z sieci telekomunikacyjnej,
 - l) gaz: z sieci gazowej, po jej rozbudowie lub gaz bezprzewodowy
 - lm) zagospodarowanie odpadów: zgodnie z obowiązującymi przepisami.
- 13) SPOŚÓB I TERMIN TYMCZASOWEGO ZAGOSPODAROWANIA, URZĄDZANIA I UŻYTKOWANIA TERENÓW:
- a) nie określa się.
- 14) STAWKI PROCENTOWE, NA PODSTAWIE KTÓRYCH USTALA SIĘ OPŁATĘ, O KTÓREJ MOWA W ART. 36 UST. 4 USTAWY O PLANOWANIU I ZAGOSPODAROWANIU PRZESTRZENNYM:
- a) 15%.

2. USTALENIA SZCZEGÓŁOWE DLA TERENU NR 2

- 1) PRZEZNACZENIE TERENU
2. KDD – teren drogi publicznej klasy dojazdowej
- 2) POWIERZCHNIA TERENU:

- a) teren nr 2.KDD – 0,002ha.
- 3) ZASADY OCHRONY I KSZTAŁTOWANIA ŁADU PRZESTRZENNEGO:
- a) należy stosować zasady, o których mowa w § 6 ust. 2 pkt 4,
- b) zakaz lokalizacji budowli wyższych niż 15m – nie dotyczy infrastruktury elektroenergetycznej,
- 4) ZASADY OCHRONY ŚRODOWISKA, PRZYRODY I KRAJOBRAZU:
- a) teren znajduje się w zasięgu strefy ochronnej obszaru głównego zbiornika wód podziemnych GZWP Nr 111 „Subniecka Gdańska”; obowiązują wymagania w zakresie ochrony środowiska stawiane obszarom ochronnym GZWP; należy zastosować rozwiązania techniczne, technologiczne i organizacyjne gwarantujące zabezpieczenie przed zanieczyszczeniem warstwy wodonośnej,
- 5) ZASADY KSZTAŁTOWANIA KRAJOBRAZU:
- a) nie określa się,
- 6) ZASADY OCHRONY DZIEDZICTWA KULTUROWEGO I ZABYTKÓW, W TYM KRAJOBRAZÓW KULTUROWYCH ORAZ DÓBR KULTURY WSPÓŁCZESNEJ:
- a) nie dotyczy,
- 7) WYMAGANIA WYNIKAJĄCE Z POTRZEB KSZTAŁTOWANIA PRZESTRZENI PUBLICZNYCH:
- a) zakaz lokalizacji tablic reklamowych i urządzeń reklamowych,
- 8) PARAMETRY I WSKAŹNIKI KSZTAŁTOWANIA ZABUDOWY ORAZ ZAGOSPODAROWANIA TERENU:
- a) teren 2.KDD obejmuje fragment pasa drogowego,
- b) szerokość w liniach rozgraniczających: do 4,0 m oraz według rysunku planu,
- 9) GRANICE I SPOSOBY ZAGOSPODAROWANIA TERENÓW LUB OBIEKTÓW PODLEGAJĄCYCH OCHRONIE, NA PODSTAWIE ODREBNYCH PRZEPISÓW:
- a) na terenach przewidzianych pod zainwestowanie, o ograniczonej przydatności do zabudowy ze względu na znaczne spadki terenu lub występowanie gruntów słabonośnych, dla posadowionych obiektów na etapie projektów budowlanych konieczne jest ustalenie kategorii geotechnicznej warunków posadawiania obiektów budowlanych z analizą stateczności zbocza wraz z projektem zabezpieczenia skarp przed erozją i osuwiskiem (zgodnie z obowiązującymi przepisami) oraz sporządzenie oceny warunków geologiczno - inżynierskich w formie dokumentacji geologiczno – inżynierskiej (zgodnie z obowiązującymi przepisami),
- 10) SZCZEGÓŁOWE ZASADY I WARUNKI SCALANIA I PODZIAŁU NIERUCHOMOŚCI OBJĘTYCH PLANEM:
- a) nie określa się,
- 11) SZCZEGÓLNE WARUNKI ZAGOSPODAROWANIA TERENÓW ORAZ OGRANICZENIA W ICH UŻYTKOWANIU, W TYM ZAKAZ ZABUDOWY:
- a) nie określa się,
- 12) ZASADY MODERNIZACJI, ROZBUDOWY I BUDOWY SYSTEMÓW KOMUNIKACJI I INFRASTRUKTURY TECHNICZNEJ:
- a) lokalizacja sieci i urządzeń infrastruktury technicznej – zgodnie z obowiązującymi przepisami,
- b) odprowadzenie wód opadowych: zgodnie z przepisami odrębnymi,
- 13) SPOSÓB I TERMIN TYMCZASOWEGO ZAGOSPODAROWANIA, URZĄDZANIA I UŻYTKOWANIA TERENÓW:
- a) nie określa się.
- 14) STAWKI PROCENTOWE, NA PODSTAWIE KTÓRYCH USTALA SIĘ OPLATE, O KTÓREJ MOWA W ART. 36 UST. 4 USTAWY O PLANOWANIU I ZAGOSPODAROWANIU PRZESTRZENNYM:
- a) 0%.

§ 7. Załącznikami do niniejszej uchwały, stanowiącymi jej integralne części, są:

- 1) część graficzna – rysunek miejscowego planu zagospodarowania przestrzennego w skali 1:1000 (załącznik nr 1);
- 2) rozstrzygnięcie o sposobie rozpatrzenia uwag do projektu planu (załącznik nr 2);
- 3) rozstrzygnięcie o sposobie realizacji, zapisanych w planie, inwestycji z zakresu infrastruktury technicznej, które należą do zadań własnych Gminy oraz zasadach ich finansowania (załącznik nr 3).

§ 8. Traci moc, w granicach objętych niniejszym planem miejscowy plan zagospodarowania przestrzennego zatwierdzony Uchwałą Nr XXVI/270/2006 Rady Gminy Przdokowo z dnia 16 marca 2006 r. (Dz. Urz. Woj. Pom. Nr 108 z dn. 27.10.2006r. poz. 2210).

§ 9. Uchwała wchodzi w życie z upływem 14 dni od ogłoszenia jej w Dzienniku Urzędowym Województwa Pomorskiego.

Przewodniczący Rady Gminy
Przodkowo

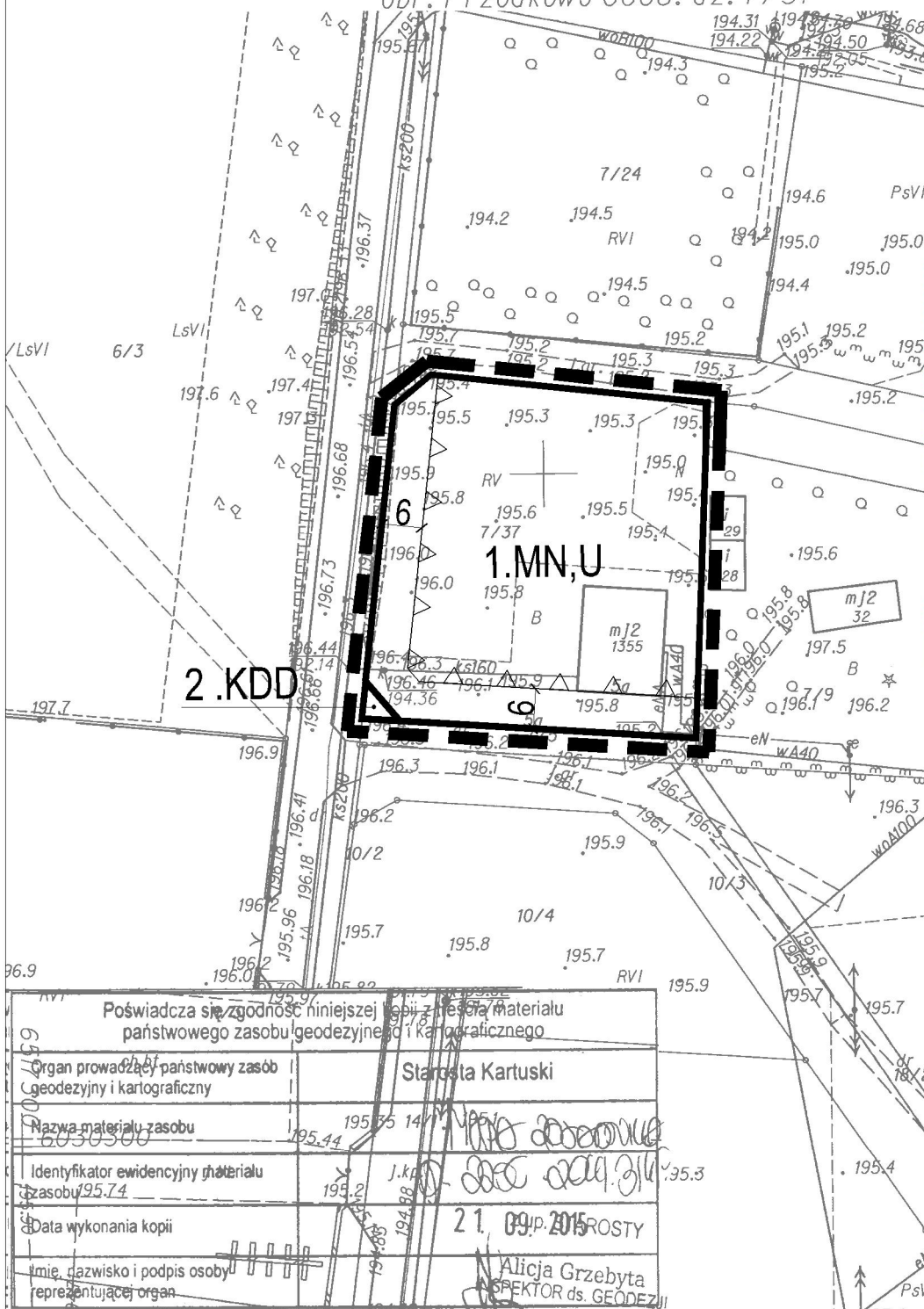
Dariusz Toporek

WYRYS Z MAPY ZASADNICZEJ MAPA DO CEŁÓW INFORMACYJNYCH

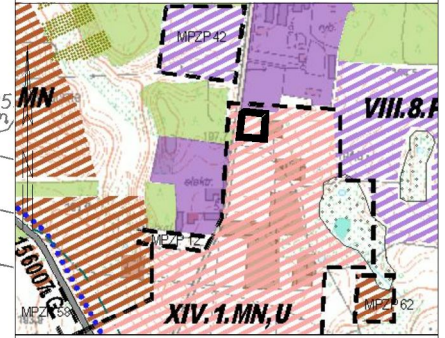
Dziennik Urzędowy Województwa Pomorskiego SKALA 1:1000

Poz. 3607

Układ wsp. płaskich: 2000 strefa 6 (18'), układ odn.: Kronsztadt 86
obr. Przdkowo 0008: dz. 7/37



Wyrys ze Studium Uwarunkowań i Kierunków Zagospodarowania Przestrzennego Gminy Przdkowo zatwierdzonego uchwałą Nr XXIII/325/09 Rady Gminy Przdkowo z dnia 22 października 2009 r.



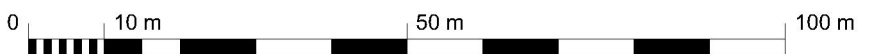
	obszar planu
	tereny rozwojowe funkcji usługowych i mieszkaniowych
	tereny przemysłowe, składowe, produkcyjne oraz związane z infrastrukturą

Poświadczam zgodność niniejszej kopii z materiałem państwowego zasobu geodezyjnego i kartograficznego	
Organ prowadzący państwowy zasob geodezyjny i kartograficzny	Starosta Kartuski
Nazwa materiału zasobu	195.35 14/1
Identyfikator ewidencyjny materiału zasobu	195.74
Data wykonania kopii	21.09.2015 ROSTY
Imię, nazwisko i podpis osoby reprezentującej organ	Alicja Grzebyta INSPEKTOR ds. GEODEZJI

OZNACZENIA:

USTALENIA PLANU

	granice opracowania
	linie rozgraniczające tereny o różnym sposobie zagospodarowania
	maksymalna nieprzekraczalna linia zabudowy
MN,U	teren zabudowy mieszkaniowej jednorodzinnej oraz zabudowy usługowej
KDD	teren drogi publicznej klasy dojazdowej



Architecto
Pracownia Projektowa Sp. z o.o.
ul. Wassowskiego 12/36
80-225 Gdańsk, tel.: 58 355 62 15
www.architecto.pl

Zmiana miejscowego planu zagospodarowania przestrzennego uchwalonego uchwałą nr XXVI/270/2006 Rady Gminy Przdkowo z dn. 16.03.2006r. (Dz. Urz. Woj. Pom. Nr 108 z 27.10.2006r. poz. 2210) dla obszaru działki nr 7/37 położonej w miejscowości Przdkowo, gmina Przdkowo

Załącznik graficzny nr 1 do Uchwały Nr XIV/151/2016 Rady Gminy Przdkowo z dnia 27 września 2016r.

Autor planu: mgr inż. arch. Ewa Pieńkowska

Skala 1:1000

Załącznik Nr 2 do Uchwały Nr XIV/151/2016
Rady Gminy Przodkowo
z dnia 27 września 2016 r.

Rozstrzygnięcie o sposobie rozpatrzenia uwag

wniesionych do zmiany miejscowego planu zagospodarowania przestrzennego uchwalonego

Uchwałą Nr XXVI/270/2006 Rady Gminy Przodkowo z dnia 16 marca 2006 r.

(Dz. Urz. Woj. Pom. Nr 108 z dn. 27.10.2006r. poz. 2210)

dla obszaru działki nr 7/37 położonej w miejscowości Przodkowo, gmina Przodkowo

1. Plan był wykładany do publicznego wglądu w dniach od 08.06.2016 r. do 07.07.2016 r. Termin wnoszenia uwag do planu został wyznaczony do dnia 22.07.2016 r. W trakcie wyłożenia projektu planu do publicznego wglądu została wniesiona jedna uwaga, która została uwzględniona.

Załącznik Nr 3 do Uchwały Nr XIV/151/2016
Rady Gminy Przodkowo
z dnia 27 września 2016 r.

Rozstrzygnięcie o sposobie realizacji, zapisanych w planie inwestycji z zakresu infrastruktury technicznej, które należą do zadań własnych gminy oraz zasadach ich finansowania – do zmiany miejscowego planu zagospodarowania przestrzennego uchwalonego

Uchwałą Nr XXVI/270/2006 Rady Gminy Przodkowo z dnia 16 marca 2006 r.

(Dz. Urz. Woj. Pom. Nr 108 z dn. 27.10.2006r. poz. 2210)

dla obszaru działki nr 7/37 położonej w miejscowości Przodkowo, gmina Przodkowo

1. Na skutek ustaleń planu nie wystąpią nakłady na infrastrukturę techniczną.