



DZIENNIK URZĘDOWY

WOJEWÓDZTWA POMORSKIEGO

Gdańsk, dnia wtorek, 29 sierpnia 2017 r.

Poz. 3098

ROZPORZĄDZENIE DYREKTORA REGIONALNEGO ZARZĄDU GOSPODARKI WODNEJ W GDAŃSKU

z dnia 8 sierpnia 2017 r.

w sprawie strefy ochronnej ujęcia wód podziemnych „Reda”, woj. pomorskie

Na podstawie art. 58 ust. 1 ustawy z dnia 18 lipca 2001 r. Prawo wodne (t.j. Dz. U. z 2017 r. poz. 1121) zarządza się, co następuje:

§ 1. 1. Strefa ochronna ujęcia wód podziemnych „Reda”, ustanowiona na mocy Rozporządzenia nr 1/2013 Dyrektora Regionalnego Zarządu Gospodarki Wodnej w Gdańsku z dnia 20 lutego 2013 r. w sprawie ustanowienia strefy ochronnej ujęcia wód podziemnych „Reda”, woj. pomorskie (Dz. Urz. Woj. Pom. z 2013 r., poz. 1043), zlokalizowanego w miejscowościach: Reda, Moście Błota i Kazimierz, w powiecie puckim i wejherowskim, w województwie pomorskim, składa się z:

- 1) terenu ochrony bezpośredniej;
- 2) terenu ochrony pośredniej.

2. Teren ochrony bezpośredniej obejmuje obszar o łącznej powierzchni 0,0084 km². Opis granic terenu ochrony bezpośredniej ujęcia wód podziemnych „Reda” stanowi załącznik nr 1 do rozporządzenia.

3. Teren ochrony pośredniej obejmuje obszar o powierzchni 5,1 km². W obrębie terenu ochrony pośredniej wydzielono teren ścisłej ochrony o powierzchni 0,46 km². Opis granic terenu ochrony pośredniej ujęcia wód podziemnych „Reda”, stanowi załącznik nr 2a do rozporządzenia, opis granic terenu ścisłej ochrony ujęcia wód podziemnych „Reda” stanowi załącznik nr 2b do rozporządzenia.

4. Mapa strefy ochronnej ujęcia wód podziemnych „Reda”, na której przedstawiono przebieg granic terenu ochrony bezpośredniej, stanowi załącznik nr 3a i nr 3b do rozporządzenia.

5. Mapa strefy ochronnej ujęcia wód podziemnych „Reda”, na której przedstawiono przebieg granic terenu ochrony pośredniej, stanowi załącznik nr 4 do rozporządzenia.

6. Wykaz działek objętych strefą stanowi załącznik nr 5 do rozporządzenia.

§ 2. 1. Na terenie ochrony bezpośredniej obowiązują zakazy i nakazy, o których mowa w art. 53 ust. 1 i 2 ustawy z dnia 18 lipca 2001 r. Prawo wodne.

2. Teren ochrony bezpośredniej należy ogrodzić a jego granice oznaczyć zgodnie z art. 53 ust. 3 ustawy z dnia 18 lipca 2001 r. Prawo wodne.

§ 3. 1. Na terenie ochrony pośredniej zakazuje się:

- 1) wprowadzania ścieków do wód lub do ziemi, za wyjątkiem wód opadowych lub roztopowych, spełniających wymogi i warunki zgodnie z przepisami prawa;
- 2) stosowania środków ochrony roślin, które według zezwolenia na wprowadzanie środków ochrony roślin do obrotu klasyfikowane są jako niebezpieczne dla środowiska;

- 3) lokalizowania składowisk odpadów komunalnych, niebezpiecznych, innych niż niebezpieczne i obojętne oraz obojętnych;
- 4) przechowywania i składowania odpadów promieniotwórczych;
- 5) lokalizowania cmentarzy i grzebania zwłok zwierzęcych;
- 6) lokalizowania obiektów magazynowania produktów ropopochodnych (z wyłączeniem gazu płynnego) oraz substancji szczególnie szkodliwych dla środowiska wodnego i substancji priorytetowych w dziedzinie polityki wodnej, a także rurociągów do ich transportu;
- 7) rozbudowy i budowy nowych parkingów, za wyjątkiem posiadających powierzchnię szczelną i systemy kanalizacyjne odprowadzające wody opadowe i roztopowe do kanalizacji deszczowej lub zbiorczej;
- 8) stosowania środków chemicznych przeciw oblodzeniu dróg na drogach, które nie są wyposażone w kanalizację deszczową;
- 9) wydobywania kopaliny;
- 10) lokalizowania nowych ujęć wód podziemnych, z wyjątkiem służących zbiorowemu zaopatrzeniu w wodę;
- 11) wykonywania odwodnień budowlanych jeżeli dokumentacja hydrogeologiczna lub dokumentacja projektowa, wymagana odrębnymi przepisami, wykaże możliwość negatywnego oddziaływania na jakość i ilość wód podziemnych zasilających ujęcie, z wyjątkiem odwodnień związanych z ujęciem wody dla potrzeb zbiorowego zaopatrzenia w wodę;
- 12) wykonywania wykopów lub odwiertów w celu wykorzystania ciepła ziemi;
- 13) lokalizowania zakładów przemysłowych oraz ferm chowu lub hodowli zwierząt;
- 14) lokalizowania innych niż wymieniono wcześniej przedsięwzięć mogących zawsze znacząco lub potencjalnie znacząco oddziaływać na środowisko, jeśli organ właściwy do wydania decyzji o środowiskowych uwarunkowaniach, stwierdził obowiązek przeprowadzenia oceny oddziaływania przedsięwzięcia na środowisko i jeśli wykonany raport o oddziaływaniu na środowisko wykazał, że planowane przedsięwzięcie będzie negatywnie oddziaływać na wody podziemne, w tym powodować ich zanieczyszczenie.

2. W obrębie terenu ścisłej ochrony ponadto, zakazuje się:

- 1) stosowania nawozów sztucznych i naturalnych;
- 2) rolniczego wykorzystania ścieków;
- 3) budowy torów kolejowych;
- 4) budowy dróg z wyjątkiem służących utrzymaniu ujęcia;
- 5) wykonywania robót melioracyjnych, z wyjątkiem prac związanych z utrzymaniem istniejących urządzeń melioracji wodnych;
- 6) wykonywania wykopów ziemnych niezwiązanych z ujęciem;
- 7) urządzania parkingów i obozowisk.

3. Granice terenu ochrony pośredniej należy oznaczyć zgodnie z art. 57 ustawy z dnia 18 lipca 2001 r. Prawo wodne.

§ 4. Traci moc Rozporządzenie nr 1/2013 Dyrektora Regionalnego Zarządu Gospodarki Wodnej w Gdańsku z dnia 20 lutego 2013 r. w sprawie ustanowienia strefy ochronnej ujęcia wód podziemnych „Reda”, woj. pomorskie (Dz. Urz. Woj. Pom. z 2013 r., poz. 1043).

§ 5. Rozporządzenie wchodzi w życie po upływie 14 dni od ogłoszenia.

p.o. Dyrektora Regionalnego
Zarządu Gospodarki Wodnej
w Gdańsku

Stanisław Otremba

Załącznik nr 1

do Rozporządzenia

Dyrektora Regionalnego Zarządu

Gospodarki Wodnej w Gdańsku

z dnia 08 sierpnia 2017 r.

Opis granic terenu ochrony bezpośredniej ujęcia wód podziemnych „Reda”

Teren ochrony bezpośredniej obejmuje wygradzone grunty o wymiarach co najmniej 10 x 10 m wokół wszystkich studni ujmujących piętra trzeciorzędowe i czwartorzędowe, na działkach na których położone są n/w otwory studzienne [wg. stanu na dzień 05 maja 2017 r.]:

Nr otworu	Współrzędne w układzie 2000		Współrzędne w układzie WGS84		Karta mapy	Nr działki	Pow. działki [ha]
	X	Y	φ	λ			
piętro czwartorzędowe							
1b	6052928,99	6526914,58	54 36 19.8237	18 24 59.5287	Kazimierz 0005	1003/1 1006/1	0,13 0,41
2a	6052986,86	6526781,09	54 36 21.7208	18 24 52.1106	Kazimierz 0005	1007/3	0,65
P-2b	6052907,73	6526855,29	54 36 19.1474	18 24 56.2184	Kazimierz 0005	1007/3 1005/1	0,65 0,68
3b	6053090,53	6526601,52	54 36 25.1078	18 24 42.1399	Kazimierz 0005	917/7	1,52
4a	6053171,35	6526438,55	54 36 27.7525	18 24 33.0863	Reda 0006	892	1,38
5b	6053255,93	6526245,55	54 36 30.524	18 24 22.360	Reda 0006	889	1,55
6c	6053340,19	6526073,18	54 36 33.2814	18 24 12.7834	Reda 0006	721	0,97
7b	6053455,18	6525879,73	54 36 37.0362	18 24 2.0413	Reda 0006	703 706	0,86 0,70
8b	6053542,13	6525680,14	54 36 39.8850	18 23 50.9477	Reda 0006	693	0,67
9b	6053622,95	6525514,82	54 36 42.5290	18 23 41.7613	Reda 0006	517	0,95
10b	6053718,29	6525320,88	54 36 45.6476	18 23 30.9843	Reda 0006	508	0,94
12c	6054527,57	6524639,67	54 37 11.9426	18 22 53.2702	Reda 0006	1110	0,3
14c	6053615,56	6524981,08	54 36 42.3860	18 23 12.0182	Reda 0006	672/5	0,18
piętro trzeciorzędowe							
T-Va	6053147,65	6526507,86	54 36 26.972	18 24 36.940	Kazimierz 0005	917/7	1,52
T-Ia	6055635,34	6524076,41	54 37 47.8678	18 22 22.2057	Reda 0006	79	1,5
T-IV	6054365,76	6524861,55	54 37 6.6702	18 23 5.5868	Moście Błota 0011	1476/4	21,97

Granice terenu ochrony bezpośredniej mogą być przenoszone przez właściciela ujęcia, w dostosowaniu do położenia otworów zastępczych.

Przebieg granic terenu ochrony bezpośredniej przedstawiono na mapie stanowiącej załącznik nr 3a i 3b do rozporządzenia.

Załącznik nr 2a

do Rozporządzenia

Dyrektora Regionalnego Zarządu

Gospodarki Wodnej w Gdańsku

z dnia 08 sierpnia 2017 r.

Opis granic terenu ochrony pośredniej ujęcia wód podziemnych „Reda”

Przebieg granicy terenu ochrony pośredniej określają wierzchołki wielokąta, którego punkty graniczne oznaczono cyframi arabskimi 1-25 i opisano współrzędnymi w układzie 2000 i WGS84.

Nr punktu	Współrzędne w układzie 2000		Współrzędne w układzie WGS84	
	X	Y	φ	λ
1	6055285,90	6524733,80	54 37 36.4519	18 22 58.7466
2	6055360,00	6524960,00	54 37 38.8084	18 23 11.3782
3	6054300,00	6525280,00	54 37 4.4687	18 23 28.8869
4	6053850,00	6526170,00	54 36 49.7517	18 24 18.3418
5	6053800,00	6526520,00	54 36 48.0689	18 24 37.8289
6	6053533,34	6526658,27	54 36 39.4184	18 24 45.4466
7	6053260,00	6526870,00	54 36 30.5377	18 24 57.1541
8	6053141,53	6527261,36	54 36 26.6307	18 25 18.9198
9	6052835,09	6527147,93	54 36 16.7418	18 25 12.4979
10	6052748,65	6527033,22	54 36 13.9683	18 25 6.0786
11	6052443,22	6527061,49	54 36 4.0847	18 25 7.5522
12	6052213,94	6526914,00	54 35 56.6977	18 24 59.2603
13	6052147,80	6526695,97	54 35 54.6002	18 24 47.0935
14	6052285,87	6526594,49	54 35 59.0849	18 24 41.4858
15	6052495,96	6526306,41	54 36 5.9339	18 24 25.5061
16	6052683,56	6526021,96	54 36 12.0542	18 24 9.7199
17	6052926,24	6525530,32	54 36 19.9932	18 23 42.4067
18	6052937,88	6525339,86	54 36 20.4042	18 23 31.7992
19	6053009,83	6524658,84	54 36 22.8524	18 22 53.8792
20	6053760,91	6523730,65	54 36 47.3039	18 22 2.3846
21	6054013,71	6523480,71	54 36 55.5220	18 21 48.5299
22	6054242,69	6523652,07	54 37 2.8989	18 21 58.1457
23	6054824,43	6524158,40	54 37 21.6273	18 22 26.5357
24	6055241,41	6524360,74	54 37 35.0783	18 22 37.9382
25	6055392,53	6524451,83	54 37 39.9500	18 22 43.0611

Przebieg granic terenu ochrony pośredniej przedstawiono na mapie stanowiącej załącznik nr 4 do rozporządzenia.

Załącznik nr 2b

do Rozporządzenia

Dyrektora Regionalnego Zarządu

Gospodarki Wodnej w Gdańsku

z dnia 08 sierpnia 2017 r.

Opis granic terenu ścisłej ochrony ujęcia wód podziemnych „Reda”

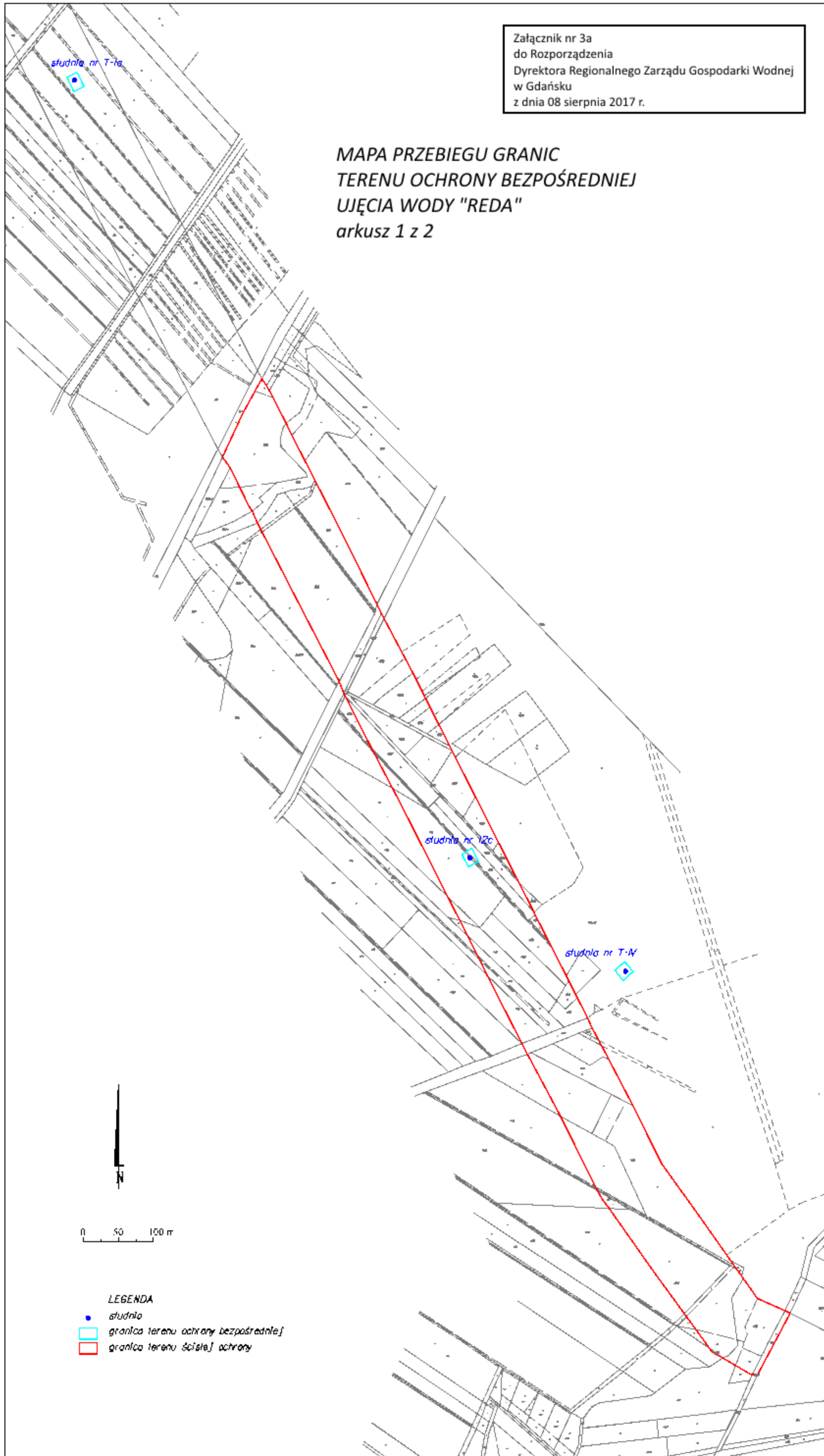
Przebieg granicy terenu ścisłej ochrony określają wierzchołki wielokąta, którego punkty graniczne oznaczono literami ABCDEFGHIJKL i opisano współrzędnymi w układzie 2000 i WGS84.

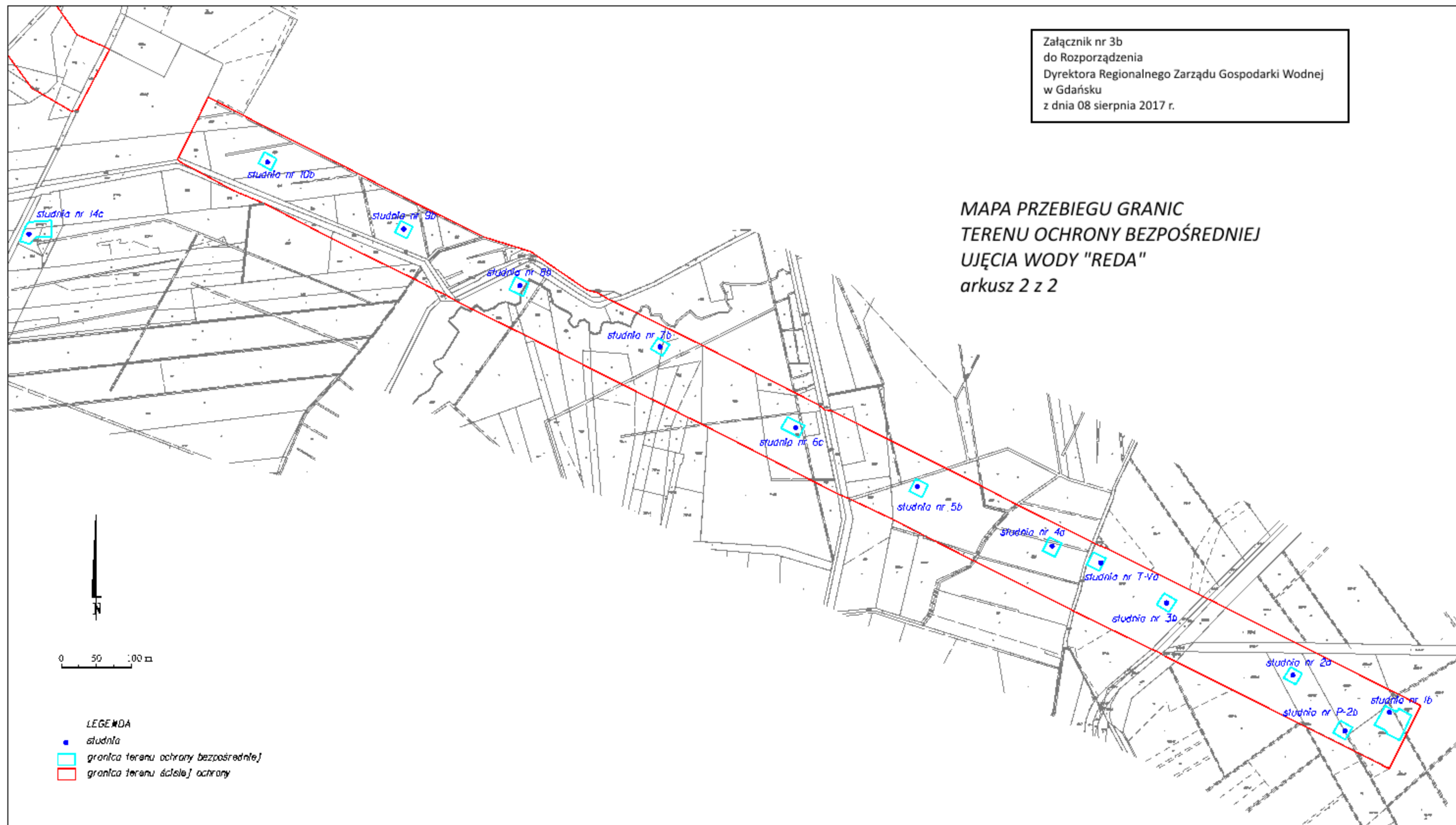
Nr punktu	Współrzędne w układzie 2000		Współrzędne w układzie WGS84	
	X	Y	φ	λ
A	6055210,20	6524343,57	54 37 34.0719	18 22 36.9718
B	6054092,19	6524912,92	54 36 57.8133	18 23 8.3660
C	6053899,78	6525049,47	54 36 51.5661	18 23 15.9164
D	6053878,86	6525096,14	54 36 50.8811	18 23 18.5106
E	6053810,83	6525236,21	54 36 48.6558	18 23 26.2949
F	6052950,00	6526960,00	54 36 20.4945	18 25 2.0661
G	6052860,00	6526940,00	54 36 17.5875	18 25 0.9221
H	6053722,12	6525192,55	54 36 45.7946	18 23 23.8346
I	6053787,75	6525048,16	54 36 47.9430	18 23 15.8089
J	6053823,80	6524984,86	54 36 49.1202	18 23 12.2927
K	6054055,49	6524820,45	54 36 56.6427	18 23 3.2017
L	6055098,48	6524287,29	54 37 30.4684	18 22 33.8013

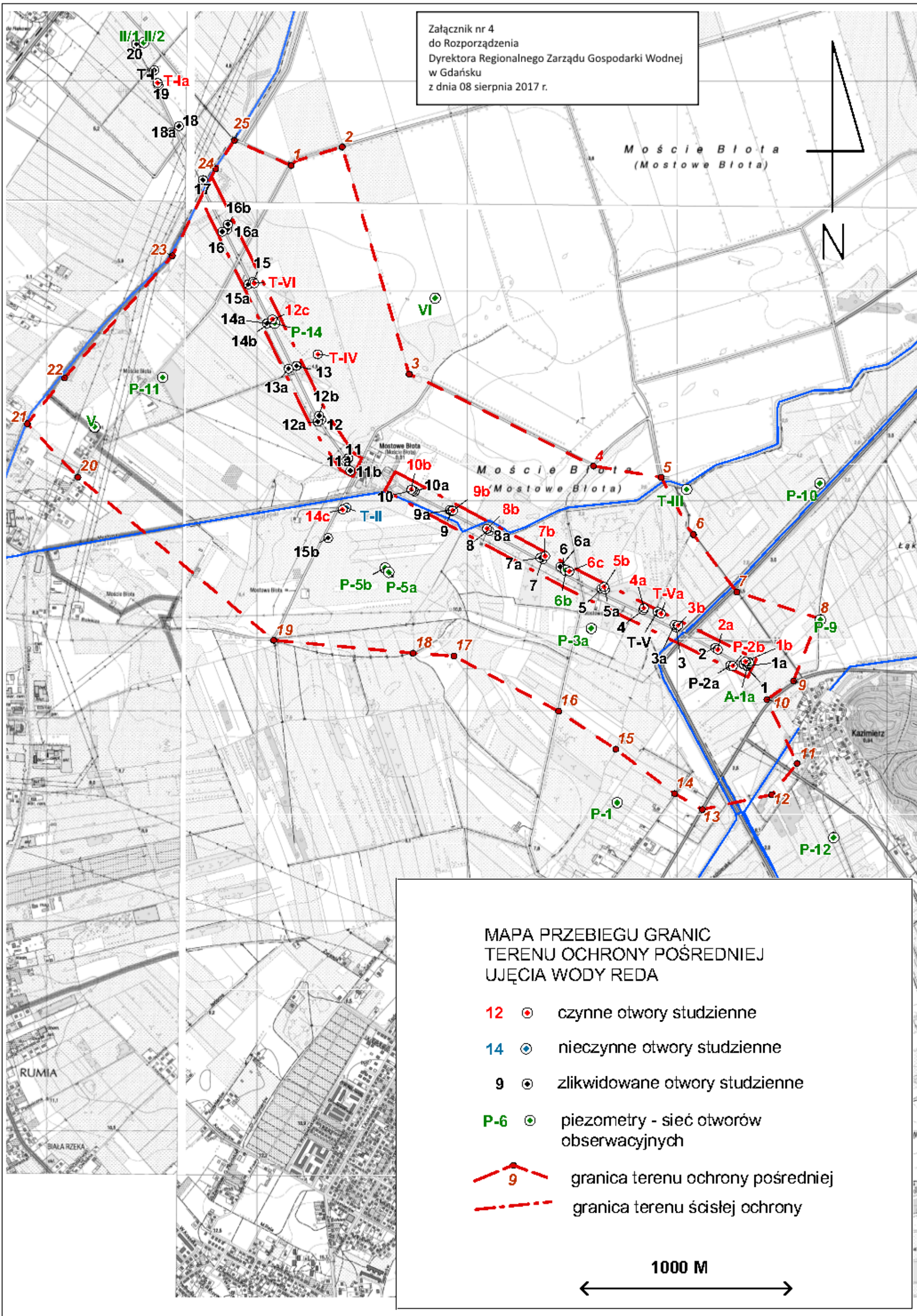
Przebieg granic terenu ścisłej ochrony przedstawiono na mapach stanowiących załączniki nr 3a, 3b i 4 do rozporządzenia.

Załącznik nr 3a
do Rozporządzenia
Dyrektora Regionalnego Zarządu Gospodarki Wodnej
w Gdańsku
z dnia 08 sierpnia 2017 r.

**MAPA PRZEBIEGU GRANIC
TERENU OCHRONY BEZPOŚREDNIEJ
UJĘCIA WODY "REDA"
arkusz 1 z 2**







Załącznik nr 5

do Rozporządzenia

Dyrektora Regionalnego Zarządu

Gospodarki Wodnej w Gdańsku

z dnia 08 sierpnia 2017 r.

Wykaz działek objętych strefą ochronną ujęcia wód podziemnych „Reda”

[wg. stanu na dzień 05 maja 2017 r.]

Wykaz działek w terenie ścisłej ochrony**powiat pucki**

lp.	Gmina	obręb	działka
1	Kosakowo	0005	917/6
2	Kosakowo	0005	917/7
3	Kosakowo	0005	918/1
4	Kosakowo	0005	939/5
5	Kosakowo	0005	939/6
6	Kosakowo	0005	940/3
7	Kosakowo	0005	940/4
8	Kosakowo	0005	1003/1

9	Kosakowo	0005	1004/1
10	Kosakowo	0005	1005/1
11	Kosakowo	0005	1006/1
12	Kosakowo	0005	1007/3
13	Kosakowo	0005	1008/3
14	Kosakowo	0005	1008/4
15	Kosakowo	0005	1010/1
16	Kosakowo	0005	1012/1

powiat wejherowski

lp.	Gmina	obręb	działka
1	Reda	0006	81
2	Reda	0006	481
3	Reda	0006	502
4	Reda	0006	508
5	Reda	0006	510
6	Reda	0006	512
7	Reda	0006	514
8	Reda	0006	516
9	Reda	0006	517
10	Reda	0006	519
11	Reda	0006	521/1
12	Reda	0006	521/2
13	Reda	0006	521/3
14	Reda	0006	522
15	Reda	0006	587/1
16	Reda	0006	587/2
17	Reda	0006	670
18	Reda	0006	672/5
19	Reda	0006	677/2
20	Reda	0006	681
21	Reda	0006	682
22	Reda	0006	685
23	Reda	0006	687
24	Reda	0006	693
25	Reda	0006	695
26	Reda	0006	699
27	Reda	0006	701
28	Reda	0006	703
29	Reda	0006	706
30	Reda	0006	709
31	Reda	0006	712

32	Reda	0006	713
33	Reda	0006	715
34	Reda	0006	716
35	Reda	0006	719
36	Reda	0006	721
37	Reda	0006	857
38	Reda	0006	860
39	Reda	0006	882
40	Reda	0006	883
41	Reda	0006	889
42	Reda	0006	892
43	Reda	0006	894
44	Reda	0006	903
45	Reda	0006	959
46	Reda	0006	963
47	Reda	0006	965
48	Reda	0006	967
49	Reda	0006	1000
50	Reda	0006	1003
51	Reda	0006	1072
52	Reda	0006	1073
53	Reda	0006	1075
54	Reda	0006	1077
55	Reda	0006	1083
56	Reda	0006	1088
57	Reda	0006	1090
58	Reda	0006	1092
59	Reda	0006	1093
60	Reda	0006	1094
61	Reda	0006	1097
62	Reda	0006	1098
63	Reda	0006	1100

64	Reda	0006	1101
65	Reda	0006	1103
66	Reda	0006	1105
67	Reda	0006	1108
68	Reda	0006	1109
69	Reda	0006	1110
70	Reda	0006	1112
71	Reda	0006	1114
72	Reda	0006	1119

73	Reda	0006	1138
74	Reda	0006	1141
75	Reda	0006	1144
76	Reda	0006	1147
77	Reda	0006	1149
78	Reda	0006	1154
79	Reda	0006	1157
80	Reda	0006	1159

Wykaz działek w terenie ochrony pośredniej

powiat wejherowski

lp.	Gmina	obręb	działka	uwagi
1	Reda	0002	929	
2	Reda	0002	930/1	
3	Reda	0002	930/2	
4	Reda	0002	931	
5	Reda	0002	932	
6	Reda	0002	933/1	
7	Reda	0002	933/2	
8	Reda	0006	999/4	część
9	Reda	0006	1002/3	część
10	Reda	0002	1185	
11	Reda	0002	1186	
12	Reda	0002	1188/2	
13	Reda	0002	1188/3	
14	Reda	0002	1189/1	
15	Reda	0002	1189/2	
16	Reda	0002	1189/3	
17	Reda	0002	1190/1	
18	Reda	0002	1190/2	
19	Reda	0002	1190/3	
20	Reda	0002	1190/4	
21	Reda	0002	1190/5	
22	Reda	0002	1191	
23	Reda	0002	1192	
24	Reda	0002	1193	
25	Rumia	0004	9	
26	Rumia	0004	10/1	
27	Rumia	0004	10/2	
28	Rumia	0004	11	
29	Rumia	0004	12	
30	Rumia	0004	13	
31	Rumia	0004	14	
32	Rumia	0004	15/4	
33	Rumia	0004	15/6	
34	Rumia	0004	15/7	
35	Rumia	0004	15/8	
36	Rumia	0004	15/9	
37	Rumia	0004	15/10	
38	Rumia	0004	16/1	
39	Rumia	0004	16/2	
40	Rumia	0004	17	
41	Rumia	0004	18/2	
42	Rumia	0004	18/3	
43	Rumia	0004	18/4	
44	Rumia	0004	19/4	

45	Rumia	0004	50/3	
46	Rumia	0004	50/5	
47	Rumia	0004	51/1	
48	Rumia	0004	51/3	
49	Rumia	0004	51/7	
50	Rumia	0004	51/9	
51	Rumia	0004	52/4	
52	Rumia	0004	62	
53	Rumia	0004	63	
54	Reda	0006	652	część
55	Reda	0006	653	część
56	Reda	0006	654	część
57	Reda	0006	655/3	
58	Reda	0006	655/4	
59	Reda	0006	655/5	
60	Reda	0006	655/6	
61	Reda	0006	655/7	
62	Reda	0006	655/8	
63	Reda	0006	656/1	
64	Reda	0006	656/2	
65	Reda	0006	656/3	
66	Reda	0006	656/4	
67	Reda	0006	656/5	
68	Reda	0006	656/6	
69	Reda	0006	656/7	
70	Reda	0006	656/8	
71	Reda	0006	656/9	
72	Reda	0006	657/2	
73	Reda	0006	657/3	
74	Reda	0006	662/4	
75	Reda	0006	662/5	
76	Reda	0006	662/6	
77	Reda	0006	662/7	
78	Reda	0006	662/8	
79	Reda	0006	662/9	
80	Reda	0006	664/1	
81	Reda	0006	664/2	
82	Reda	0006	664/3	
83	Reda	0006	664/4	
84	Reda	0006	664/6	
85	Reda	0006	664/7	
86	Reda	0006	664/8	
87	Reda	0006	664/10	
88	Reda	0006	664/11	
89	Reda	0006	664/12	

90	Reda	0006	664/13	
91	Reda	0006	664/14	
92	Reda	0006	664/15	
93	Reda	0006	664/16	
94	Reda	0006	664/17	
95	Reda	0006	664/18	
96	Reda	0006	664/19	
97	Reda	0006	664/20	
98	Reda	0006	664/21	
99	Reda	0006	664/22	
100	Reda	0006	664/23	
101	Reda	0006	665/1	
102	Reda	0006	665/2	
103	Reda	0006	665/3	
104	Reda	0006	666/1	
105	Reda	0006	666/2	
106	Reda	0006	667/1	
107	Reda	0006	667/2	
108	Reda	0006	668/1	
109	Reda	0006	668/2	
110	Reda	0006	669	
111	Reda	0006	671/1	
112	Reda	0006	671/2	
113	Reda	0006	672/3	
114	Reda	0006	672/4	
115	Reda	0006	672/5	
116	Reda	0006	673	
117	Reda	0006	677/2	
118	Reda	0006	677/4	
119	Reda	0006	677/5	
120	Reda	0006	678	
121	Reda	0006	679	
122	Reda	0006	680	
123	Reda	0006	683	
124	Reda	0006	684	
125	Reda	0006	686	
126	Reda	0006	746	
127	Reda	0006	856	część
128	Reda	0006	858	
129	Reda	0006	859	część
130	Reda	0006	861	
131	Reda	0006	873	
132	Reda	0006	874	
133	Reda	0006	875	
134	Reda	0006	876	
135	Reda	0006	877/1	
136	Reda	0006	877/2	
137	Reda	0006	878	
138	Reda	0006	879	
139	Reda	0006	880	
140	Reda	0006	881	
141	Reda	0006	884	
142	Reda	0006	888/1	
143	Reda	0006	888/2	
144	Reda	0006	891	
145	Reda	0006	897	
146	Reda	0006	902	
147	Reda	0006	904	

148	Reda	0006	935	
149	Reda	0006	936	
150	Reda	0006	937	
151	Reda	0006	938	
152	Reda	0006	939	
153	Reda	0006	940/1	
154	Reda	0006	940/2	
155	Reda	0006	940/3	
156	Reda	0006	940/4	
157	Reda	0006	941	
158	Reda	0006	942	
159	Reda	0006	943	
160	Reda	0006	944	
161	Reda	0006	945	
162	Reda	0006	946	
163	Reda	0006	947	
164	Reda	0006	948	
165	Reda	0006	949	
166	Reda	0006	950	
167	Reda	0006	951	
168	Reda	0006	952	
169	Reda	0006	953	
170	Reda	0006	954	
171	Reda	0006	1118	
172	Reda	0006	1128	
173	Reda	0006	1129	
174	Reda	0006	1130	
175	Reda	0006	1131	
176	Reda	0006	1132/1	
177	Reda	0006	1132/2	
178	Reda	0006	1133	
179	Reda	0006	1134	
180	Reda	0006	1135	
181	Reda	0006	1136	
182	Reda	0006	1137	
183	Reda	0006	1148	
184	Reda	0006	1151	
185	Reda	0006	1152	
186	Reda	0006	1153	
187	Reda	0006	1155	
188	Reda	0006	1158	
189	Reda	0006	1160	
190	Reda	0006	1161	
191	Reda	0006	1162	
192	Reda	0006	1163	
193	Reda	0006	1164	
194	Reda	0006	1165/1	
195	Reda	0006	1165/2	
196	Reda	0006	1165/3	
197	Reda	0006	1165/4	
198	Reda	0006	1165/5	
199	Reda	0006	1165/6	
200	Reda	0006	1166	
201	Reda	0006	1167	
202	Reda	0006	1168	
203	Reda	0006	1169	
204	Reda	0006	1170	
205	Reda	0006	1171	

206	Reda	0006	1172	
207	Reda	0006	1173	
208	Reda	0006	1174	
209	Reda	0006	1175	
210	Reda	0006	1176/2	
211	Reda	0006	1176/10	
212	Reda	0006	1176/11	
213	Reda	0006	1176/12	
214	Reda	0006	1177	
215	Reda	0006	1178	
216	Reda	0006	1179	
217	Reda	0006	1180	
218	Reda	0006	1201/3	część
219	Reda	0006	1202/4	część
220	Reda	0006	1218/24	
221	Reda	0006	1218/25	
222	Reda	0006	1218/26	
223	Reda	0006	1218/27	
224	Reda	0006	1218/28	
225	Reda	0006	1220	
226	Reda	0006	1221/3	
227	Reda	0006	1221/4	
228	Reda	0006	1221/6	
229	Reda	0006	1221/7	
230	Reda	0006	1221/8	
231	Reda	0006	1221/9	
232	Reda	0006	1221/10	
233	Reda	0006	1221/11	
234	Reda	0006	1221/12	
235	Reda	0006	1221/13	
236	Reda	0006	1221/14	
237	Reda	0006	1221/15	
238	Reda	0006	1221/16	
239	Reda	0006	1221/17	
240	Reda	0006	1221/18	
241	Reda	0006	1221/19	
242	Reda	0006	1221/21	
243	Reda	0006	1228	
244	Reda	0006	1229	
245	Reda	0006	1230	
246	Reda	0006	1454	
247	Reda	0006	1455	
248	Reda	0006	1456	
249	Reda	0006	1457/1	
250	Reda	0006	1458/1	
251	Reda	0006	1459/1	
252	Reda	0006	1460/1	
253	Reda	0006	1471/16	
254	Reda	0006	1490	
255	Reda	0006	1491	
256	Reda	0006	1492	
257	Reda	0006	1493	
258	Reda	0006	1495/1	
259	Reda	0006	1495/2	
260	Reda	0006	1495/3	
261	Reda	0006	1496/1	
262	Reda	0006	1496/2	
263	Reda	0006	1496/3	

264	Reda	0006	1496/4	
265	Reda	0006	1496/5	
266	Reda	0006	1497/1	
267	Reda	0006	1497/2	
268	Reda	0006	1497/3	
269	Reda	0006	1497/4	
270	Reda	0006	1497/5	
271	Rumia	0004	19/6	
272	Rumia	0004	19/7	
273	Rumia	0004	19/8	
274	Rumia	0004	19/9	
275	Rumia	0004	19/10	
276	Rumia	0004	20/4	
277	Rumia	0004	20/5	
278	Rumia	0004	20/6	
279	Rumia	0004	21/4	
280	Rumia	0004	21/6	
281	Rumia	0004	21/7	
282	Rumia	0004	21/8	
283	Rumia	0004	22/1	
284	Rumia	0004	22/2	
285	Rumia	0004	23/6	
286	Rumia	0004	23/7	
287	Rumia	0004	23/8	
288	Rumia	0004	24/4	
289	Rumia	0004	24/5	
290	Rumia	0004	24/6	
291	Rumia	0004	25/4	
292	Rumia	0004	25/5	
293	Rumia	0004	25/6	
294	Rumia	0004	26/9	
295	Rumia	0004	26/11	
296	Rumia	0004	26/13	
297	Rumia	0004	26/14	
298	Rumia	0004	26/16	
299	Rumia	0004	26/18	
300	Rumia	0004	26/19	
301	Rumia	0004	26/20	
302	Rumia	0004	26/21	
303	Rumia	0004	26/22	
304	Rumia	0004	26/23	
305	Rumia	0004	26/24	
306	Rumia	0004	27	
307	Rumia	0004	28	
308	Rumia	0004	42/2	
309	Rumia	0004	48/1	
310	Rumia	0004	48/2	
311	Rumia	0004	49/2	
312	Rumia	0004	49/4	
313	Rumia	0004	49/6	
314	Rumia	0004	49/7	
315	Rumia	0004	50/1	
316	Reda	0006	657/4	
317	Reda	0006	657/5	
318	Reda	0006	657/6	
319	Reda	0006	657/7	
320	Reda	0006	657/8	
321	Reda	0006	657/9	

322	Reda	0006	657/10	
323	Reda	0006	657/11	
324	Reda	0006	657/12	
325	Reda	0006	657/13	
326	Reda	0006	657/14	
327	Reda	0006	657/15	
328	Reda	0006	657/16	
329	Reda	0006	657/17	
330	Reda	0006	657/18	
331	Reda	0006	657/19	
332	Reda	0006	657/20	
333	Reda	0006	657/21	
334	Reda	0006	657/22	
335	Reda	0006	657/23	
336	Reda	0006	657/24	
337	Reda	0006	657/25	
338	Reda	0006	657/26	
339	Reda	0006	657/28	
340	Reda	0006	658	
341	Reda	0006	659/1	
342	Reda	0006	659/3	
343	Reda	0006	659/4	
344	Reda	0006	659/5	
345	Reda	0006	659/6	
346	Reda	0006	659/7	
347	Reda	0006	659/8	
348	Reda	0006	659/9	
349	Reda	0006	659/10	
350	Reda	0006	660/1	
351	Reda	0006	660/2	
352	Reda	0006	660/3	
353	Reda	0006	660/5	
354	Reda	0006	660/6	
355	Reda	0006	660/7	
356	Reda	0006	660/8	
357	Reda	0006	660/9	
358	Reda	0006	660/10	
359	Reda	0006	660/11	
360	Reda	0006	661/1	
361	Reda	0006	661/2	
362	Reda	0006	661/3	
363	Reda	0006	661/4	
364	Reda	0006	661/5	
365	Reda	0006	661/6	
366	Reda	0006	661/7	
367	Reda	0006	661/8	
368	Reda	0006	661/9	
369	Reda	0006	662/1	
370	Reda	0006	662/2	
371	Reda	0006	662/3	
372	Reda	0006	688	
373	Reda	0006	689	
374	Reda	0006	690	
375	Reda	0006	691	
376	Reda	0006	692	
377	Reda	0006	694	
378	Reda	0006	696	
379	Reda	0006	697	

380	Reda	0006	698	
381	Reda	0006	700	
382	Reda	0006	702	
383	Reda	0006	704/1	
384	Reda	0006	707/4	
385	Reda	0006	707/5	
386	Reda	0006	707/6	
387	Reda	0006	707/7	
388	Reda	0006	707/8	
389	Reda	0006	707/9	
390	Reda	0006	711/3	
391	Reda	0006	717	
392	Reda	0006	724	
393	Reda	0006	725	
394	Reda	0006	726	
395	Reda	0006	727	
396	Reda	0006	728	
397	Reda	0006	729	
398	Reda	0006	730	
399	Reda	0006	731	
400	Reda	0006	732	
401	Reda	0006	733	
402	Reda	0006	734	
403	Reda	0006	735	
404	Reda	0006	736	
405	Reda	0006	737	
406	Reda	0006	738	
407	Reda	0006	739	
408	Reda	0006	744/2	
409	Reda	0006	744/3	
410	Reda	0006	745/2	
411	Reda	0006	745/3	
412	Reda	0006	955	
413	Reda	0006	956	
414	Reda	0006	957	
415	Reda	0006	958/1	
416	Reda	0006	958/2	
417	Reda	0006	960/1	
418	Reda	0006	960/2	
419	Reda	0006	964/1	
420	Reda	0006	966	
421	Reda	0006	972	
422	Reda	0006	973	
423	Reda	0006	1002/3	część
424	Reda	0006	1096	
425	Reda	0006	1111	
426	Reda	0006	1113	
427	Reda	0006	1115	
428	Reda	0006	1116	
429	Reda	0006	1117	
430	Reda	0006	1120	
431	Reda	0006	1121	
432	Reda	0006	1122	
433	Reda	0006	1123	
434	Reda	0006	1124	
435	Reda	0006	1125	
436	Reda	0006	1126	
437	Reda	0006	1127	

438	Reda	0006	1181	
439	Reda	0006	1182	
440	Reda	0006	1183	
441	Reda	0006	1184	
442	Reda	0006	1201	
443	Reda	0006	1202	
444	Reda	0006	1203	
445	Reda	0006	1204	
446	Reda	0006	1206	
447	Reda	0006	1207	
448	Reda	0006	1208/1	
449	Reda	0006	1208/2	
450	Reda	0006	1209/1	
451	Reda	0006	1209/2	
452	Reda	0006	1209/3	
453	Reda	0006	1209/5	
454	Reda	0006	1209/6	
455	Reda	0006	1210	
456	Reda	0006	1211	
457	Reda	0006	1212	
458	Reda	0006	1217/10	
459	Reda	0006	1217/11	
460	Reda	0006	1217/12	
461	Reda	0006	1217/19	
462	Reda	0006	1217/20	
463	Reda	0006	1217/21	
464	Reda	0006	1217/22	
465	Reda	0006	1217/23	
466	Reda	0006	1217/33	część
467	Reda	0006	1217/34	część
468	Reda	0006	1218/1	
469	Reda	0006	1218/2	
470	Reda	0006	1218/3	
471	Reda	0006	1218/4	
472	Reda	0006	1218/5	
473	Reda	0006	1218/6	
474	Reda	0006	1218/7	
475	Reda	0006	1218/8	
476	Reda	0006	1218/9	
477	Reda	0006	1218/10	
478	Reda	0006	1218/11	
479	Reda	0006	1218/12	
480	Reda	0006	1218/13	
481	Reda	0006	1218/14	
482	Reda	0006	1218/15	
483	Reda	0006	1218/16	
484	Reda	0006	1218/17	
485	Reda	0006	1218/18	
486	Reda	0006	1218/19	
487	Reda	0006	1218/20	
488	Reda	0006	1218/21	
489	Reda	0006	1218/22	
490	Reda	0006	1218/23	
491	Reda	0006	1498	
492	Reda	0006	1499	
493	Reda	0006	1500	
494	Reda	0006	1501	
495	Reda	0006	1502	

496	Reda	0006	1503	
497	Reda	0006	1504/1	
498	Reda	0006	1504/2	
499	Reda	0006	1504/3	
500	Reda	0006	1504/4	
501	Reda	0006	1505	
502	Reda	0006	1506	
503	Reda	0006	1507	
504	Reda	0006	1508	
505	Reda	0006	1509	
506	Reda	0006	1510	
507	Reda	0006	482	
508	Reda	0006	1511/1	
509	Reda	0006	1511/2	
510	Reda	0002	920/3	część
511	Reda	0002	921/3	część
512	Reda	0002	927/2	część
513	Reda	0002	928	część
514	Rumia	0004	53	część
515	Reda	0006	637	część
516	Reda	0006	638	część
517	Reda	0006	639	część
518	Reda	0006	640	część
519	Reda	0006	641	część
520	Reda	0006	642	część
521	Reda	0006	643	część
522	Reda	0006	644	część
523	Reda	0006	645	część
524	Reda	0006	646	część
525	Reda	0006	647	część
526	Reda	0006	648	część
527	Reda	0006	649	część
528	Reda	0006	652	część
529	Reda	0006	653	część
530	Reda	0006	654	część
531	Reda	0006	747	część
532	Reda	0006	748	część
533	Reda	0006	749	część
534	Reda	0006	856	część
535	Reda	0006	859	część
536	Reda	0006	999	część
537	Reda	0006	1002	część
538	Reda	0006	1217/33	część
539	Reda	0006	1217/34	część
540	Reda	0006	1221/5	część
541	Reda	0006	1221/20	część
542	Reda	0006	1227	część
543	Reda	0006	1231	część
544	Reda	0006	1252	część
545	Rumia	0004	29	część
546	Rumia	0004	47/1	część
547	Rumia	0004	47/2	część
548	Rumia	0004	48/3	część
549	Reda	0006	740	część
550	Reda	0006	743	część
551	Reda	0002	1200/1	część
552	Reda	0006	1213	część
553	Reda	0006	1217/9	część

powiat pucki

lp.	Gmina	obręb	działka	uwagi
1	Kosakowo	0005	917/5	
2	Kosakowo	0005	917/2	
3	Kosakowo	0005	916/4	
4	Kosakowo	0005	1011/2	
5	Kosakowo	0005	917/4	
6	Kosakowo	0005	918/2	
7	Kosakowo	0005	1194	
8	Kosakowo	0005	1010/4	
9	Kosakowo	0005	1009/2	
10	Kosakowo	0005	915/2	
11	Kosakowo	0005	914/2	
12	Kosakowo	0005	913/2	
13	Kosakowo	0005	1012/2	
14	Kosakowo	0005	1008/6	
15	Kosakowo	0005	1013	
16	Kosakowo	0005	916/3	
17	Kosakowo	0005	911/2	
18	Kosakowo	0005	915/1	
19	Kosakowo	0005	939/4	
20	Kosakowo	0005	1014	
21	Kosakowo	0005	914/1	
22	Kosakowo	0005	1015/2	
23	Kosakowo	0005	938/2	
24	Kosakowo	0005	913/1	
25	Kosakowo	0005	937/2	
26	Kosakowo	0005	940/2	
27	Kosakowo	0005	1017/6	
28	Kosakowo	0005	1007/6	
29	Kosakowo	0005	911/1	
30	Kosakowo	0005	1017/4	
31	Kosakowo	0005	1005/2	
32	Kosakowo	0005	936/2	
33	Kosakowo	0005	1017/5	
34	Kosakowo	0005	1018/9	
35	Kosakowo	0005	1016/4	
36	Kosakowo	0005	935/2	część
37	Kosakowo	0005	934/5	część
38	Kosakowo	0005	1006/2	
39	Kosakowo	0005	1004/2	
40	Kosakowo	0005	1007/5	
41	Kosakowo	0005	1184/2	
42	Kosakowo	0005	1016/1	
43	Kosakowo	0005	1016/3	
44	Kosakowo	0005	1003/2	
45	Kosakowo	0005	1015/1	
46	Kosakowo	0005	1017/1	
47	Kosakowo	0005	1007/1	

48	Kosakowo	0005	1186/1	
49	Kosakowo	0005	1017/2	
50	Kosakowo	0005	1178/2	
51	Kosakowo	0005	1184/1	część
52	Kosakowo	0005	1184/3	część
53	Kosakowo	0005	1018/1	
54	Kosakowo	0005	1018/2	
55	Kosakowo	0005	934/2	część
56	Kosakowo	0005	934/3	część
57	Kosakowo	0005	941	
58	Kosakowo	0005	942	część
59	Kosakowo	0005	1176/3	część
60	Kosakowo	0005	1177/2	część
61	Kosakowo	0005	943/1	
62	Kosakowo	0005	943/4	część
63	Kosakowo	0005	943/5	część
64	Kosakowo	0005	1016/5	
65	Kosakowo	0011	1476/2	część
66	Kosakowo	0011	1076	
67	Kosakowo	0011	1065	
68	Kosakowo	0011	1064	
69	Kosakowo	0011	1079	
70	Kosakowo	0011	1080	
71	Kosakowo	0011	1104	
72	Kosakowo	0011	1143	
73	Kosakowo	0011	1156	
74	Kosakowo	0011	1476/1	
75	Kosakowo	0011	509/1	
76	Kosakowo	0011	509/2	
77	Kosakowo	0011	1478/4	
78	Kosakowo	0011	1478/3	
79	Kosakowo	0011	509/3	
80	Kosakowo	0011	509/4	
81	Kosakowo	0011	509/7	
82	Kosakowo	0011	509/6	
83	Kosakowo	0011	590/2	
84	Kosakowo	0011	1478/1	
85	Kosakowo	0011	1480/1	
86	Kosakowo	0011	1480/2	część
87	Kosakowo	0011	1481/1	
88	Kosakowo	0011	1481/2	część