



DZIENNIK URZĘDOWY

WOJEWÓDZTWA POMORSKIEGO

Gdańsk, dnia 31 stycznia 2017 r.

Poz. 401

UCHWAŁA NR XXIX/276/16 RADY GMINY NOWA WIEŚ LĘBORSKA

z dnia 19 grudnia 2016 r.

w sprawie uchwalenia miejscowego planu zagospodarowania przestrzennego dla działek nr 190/4 i 193/1 położonych w obrębie geodezyjnym Kębłowo Nowowiejskie, gmina Nowa Wieś Lęborska.

Na podstawie art. 18 ust. 2 pkt 5 i art. 40 ust. 1 ustawy z dnia 8 marca 1990 r. o samorządzie gminnym (Dz. U. z 2016 poz. 446 z późn. zm.) oraz art. 20 i art. 27 ustawy z dnia 27 marca 2003 r. o planowaniu i zagospodarowaniu przestrzennym (Dz. U. z 2016 r. poz. 778 z późn. zm.) oraz w związku z Uchwałą Nr V/30/15 Rady Gminy w Nowej Wsi Lęborskiej, z dnia 27 lutego 2015 r. w sprawie przystąpienia do sporządzenia miejscowego planu zagospodarowania przestrzennego dla działek nr 190/4 i 193/1 położonych w obrębie geodezyjnym Kębłowo Nowowiejskie, gmina Nowa Wieś Lęborska,

**Rada Gminy Nowa Wieś Lęborska
u c h w a ł a, c o n a s t ę p u j e:**

DZIAŁ I. Postanowienia ogólne

§ 1. Po stwierdzeniu, że plan nie narusza ustaleń Studium Uwarunkowań i Kierunków Zagospodarowania Przestrzennego gminy Nowa Wieś Lęborska zatwierdzonego Uchwałą nr XLV/349/13 Rady Gminy Nowa Wieś Lęborska z dnia 23 grudnia 2013r., uchwała się miejscowy plan zagospodarowania przestrzennego dla działek nr 190/4 i 193/1 położonych w obrębie geodezyjnym Kębłowo Nowowiejskie, gmina Nowa Wieś Lęborska, obejmujący teren o powierzchni ok. 6,18 ha, w granicach określonych na rysunku planu, stanowiącym załącznik nr 1 do uchwały.

§ 2. Integralną częścią uchwały są:

- 1) rysunek planu w skali 1:2000, stanowiący załącznik nr 1 do uchwały;
- 2) rozstrzygnięcie o sposobie rozpatrzenia uwag złożonych do projektu planu, stanowiące załącznik nr 2 do uchwały;
- 3) rozstrzygnięcie o sposobie realizacji zapisanych w planie inwestycji z zakresu infrastruktury technicznej, które należą do zadań własnych gminy oraz zasady ich finansowania, zgodnie z przepisami o finansach publicznych, stanowiące załącznik nr 3 do uchwały.

§ 3. Część tekstowa uchwały została podzielona na następujące jednostki redakcyjne:

- 1) **Dział I** zawierający postanowienia ogólne;
- 2) **Dział II** zawierający ustalenia planu:
 - a) Rozdział I zawierający ustalenia dotyczące przeznaczenie terenów oraz linie rozgraniczające tereny o różnym przeznaczeniu lub różnych zasadach zagospodarowania,

- b) Rozdział II zawierający ustalenia dotyczące zasad ochrony i kształtowania ładu przestrzennego,
 - c) Rozdział III zawierający ustalenia dotyczące zasad ochrony środowiska, przyrody i krajobrazu kulturowego,
 - d) Rozdział IV zawierający ustalenia dotyczące zasad ochrony dziedzictwa kulturowego i zabytków oraz dóbr kultury współczesnej,
 - e) Rozdział V zawierający ustalenia dotyczące wymagań wynikających z potrzeb kształtowania przestrzeni publicznych,
 - f) Rozdział VI zawierający ustalenia dotyczące zasad kształtowania zabudowy oraz wskaźniki zagospodarowania terenu,
 - g) Rozdział VII zawierający ustalenia dotyczące granic i sposobów zagospodarowania terenów lub obiektów podlegających ochronie, ustalonych na podstawie odrębnych przepisów, w tym terenów górniczych, a także obszarów szczególnego zagrożenia powodzią oraz obszarów osuwania się mas ziemnych,
 - h) Rozdział VIII zawierający ustalenia dotyczące szczegółowych zasad i warunków podziału oraz scalania i podziału nieruchomości objętych planem miejscowym,
 - i) Rozdział IX zawierający ustalenia dotyczące szczegółowych warunków zagospodarowywania terenów oraz ograniczenia w ich użytkowaniu, w tym zakaz zabudowy,
 - j) Rozdział X zawierający ustalenia dotyczące zasad modernizacji, rozbudowy i budowy systemów komunikacji i infrastruktury technicznej,
 - k) Rozdział XI zawierający ustalenia dotyczące sposobu i terminu tymczasowego zagospodarowania, urządzenia i użytkowania terenów,
 - l) Rozdział XII zawierający ustalenia dotyczące stawek procentowych, na podstawie których ustala się opłatę, o której mowa w art. 36 ust. 4 ustawy o planowaniu i zagospodarowaniu przestrzennym;
- 3) **Dział III** zawierający ustalenia końcowe.

DZIAŁ II. Ustalenia planu

§ 4. 1. Ilekroć w dalszych przepisach niniejszej uchwały jest mowa o:

- 1) **planie** – należy przez to rozumieć ustalenia planu, o którym mowa w §1 uchwały, o ile z treści przepisu nie wynika inaczej;
- 2) **terenie** - należy przez to rozumieć obszar wyróżniony na rysunku planu liniami rozgraniczającymi o określonym rodzaju przeznaczenia lub różnych zasadach zagospodarowania;
- 3) **wskaźniku powierzchni całkowitej zabudowy** - należy przez to rozumieć wyrażony w procentach stosunek powierzchni zabudowanej budynkami do powierzchni działki. Powierzchnia zabudowy wyznaczana jest przez rzut pionowy zewnętrznych krawędzi budynku na powierzchnię terenu;
- 4) **nieprzekraczalnej linii zabudowy** – należy przez to rozumieć linię, poza którą wyklucza się lokalizację zewnętrznej ściany budynku i budowli. Nieprzekraczalna linia zabudowy nie dotyczy budowli z zakresu łączności publicznej oraz sieci i elementów infrastruktury technicznej;
- 5) **zagospodarowaniu tymczasowym** – należy przez to rozumieć sposób wykorzystania i urządzenia terenu a także sposób użytkowania obiektu inny niż przeznaczenie terenu w planie, dopuszczony na czas określony tj. do czasu jego zagospodarowania zgodnie z ustaleniami planu, zasady tymczasowego zagospodarowania określają ustalenia planu;
- 6) **wysokości zabudowy** – należy przez to rozumieć wysokość budynku w rozumieniu przepisów prawa budowlanego a także wysokość innych obiektów budowlanych, od najniższej położonej rzędnej terenu w miejscu posadowienia do najwyższej położonego punktu obiektu budowlanego.

2. Pozostałe pojęcia użyte w uchwale zgodne są z definicjami określonymi przepisami odrębnymi.

§ 5. Na rysunku planu następujące oznaczenia graficzne są obowiązującymi ustaleniami planu:

- 1) granica obszaru objętego planem;
- 2) linie rozgraniczające tereny o różnym przeznaczeniu lub różnych zasadach zagospodarowania;
- 3) symbole przeznaczenia terenu (zgodne z ustaleniami § 6);
- 4) maksymalna nieprzekraczalna linia zabudowy;
- 5) filar ochronny złoża.

Rozdział 1.

Przeznaczenie terenów oraz linie rozgraniczające tereny o różnym przeznaczeniu lub różnych zasadach zagospodarowania

§ 6. Obszar planu obejmuje 1 teren, oznaczony symbolem:

- 1) PG – obszary i tereny górnicze;

Rozdział 2.

Zasady ochrony i kształtowania ład przestrzennego

§ 7. 1. Zakazuje się budowania ogrodzeń betonowych prefabrykowanych.

Rozdział 3.

Zasady ochrony środowiska, przyrody i krajobrazu kulturowego

§ 8. 1. Projektowane użytkowanie i zagospodarowanie terenu nie może stanowić źródła zanieczyszczeń dla środowiska wodno-gruntowego. Należy podjąć wszelkie działania zmierzające do ograniczenia negatywnego wpływu eksploatacji złoża na zmiany poziomy wód gruntowych i powierzchniowych. Należy zastosować takie rozwiązania techniczne, technologiczne i organizacyjne, aby maksymalnie ograniczyć uciążliwości akustyczne związane z planowanym zagospodarowaniem terenu. Realizacja inwestycji nie może prowadzić do pogorszenia warunków aerosanitarnych na przedmiotowym terenie oraz na terenach sąsiednich.

2. Należy stosować odpowiednie środki zabezpieczające teren przed osuwaniem mas ziemnych. Należy systematycznie monitorować stan skarp wyrobiska w czasie eksploatacji oraz bezzwłocznie likwidować zauważone osuwiska i wymycia.

3. Należy zastosować takie rozwiązania techniczne, technologiczne i organizacyjne, które w maksymalnym stopniu przyczynią się do ograniczenia pylenia transportowanego kruszywa (osłony, obudowa) oraz zminimalizują oddziaływanie akustyczne towarzyszące pracy taśmociągu.

4. Przed rozpoczęciem prac obszar górniczy należy zabezpieczyć przed wtargnięciem zwierzyny oraz zabezpieczyć teren robót przed przedostawaniem się drobnej fauny (drobnych ssaków, płazów i gadów).

5. Obszar objęty planem należy przygotować pod wydobycie kruszywa poza sezonem łęgowym.

6. Zmiana stosunków wodnych nie może negatywnie oddziaływać na tereny sąsiednie, a sposób odprowadzenia wód opadowych winien uwzględniać uwarunkowania terenów sąsiednich i nie może powodować na nich szkód.

7. Ustala się obowiązek zabezpieczenia wyrobiska przez możliwością składowania odpadów.

8. Zaleca się stosowanie nawierzchni półprzepuszczalnych i przepuszczalnych do utwardzania dróg dojazdowych i miejsc postojowych.

9. Zasięg uciążliwości dla środowiska działalności gospodarczej, prowadzonej na danym terenie, winien być bezwzględnie ograniczony do granic obszaru, do którego inwestor posiada tytuł prawny, a znajdujące się w nim pomieszczenia przeznaczone na pobyt ludzi, winny być wyposażone w środki techniczne ochrony przed tymi uciążliwościami.

10. Należy zapewnić ochronę siedlisk i stanowisk chronionych gatunków, zgodnie z obowiązującymi przepisami prawa dotyczącymi ochrony gatunkowej dziko występujących roślin, zwierząt i grzybów, objętych ochroną.

Rozdział 4.

Zasady ochrony dziedzictwa kulturowego i zabytków oraz dóbr kultury współczesnej

§ 9. 1. Na obszarze objętym planem nie występują obiekty i obszary podlegające ochronie konserwatorskiej, jednakże w przypadku, gdy podczas prowadzenia prac ziemnych dojdzie do odkrycia przedmiotu posiadającego cechy zabytku, zastosowanie mają przepisy odrębne.

2. Na obszarze objętym planem nie występują dobra kultury współczesnej podlegające ochronie.

Rozdział 5.

Wymagania wynikające z potrzeb kształtowania przestrzeni publicznych

§ 10. 1. Na obszarze objętym planem nie występują przestrzenie publiczne, o których mowa w art. 2 pkt 6 ustawy z dnia 27 marca 2003 r. o planowaniu i zagospodarowaniu przestrzennym (Dz. U. z 2016 r. poz. 778 z późn. zm.).

Rozdział 6.

Zasady kształtowania zabudowy oraz wskaźniki zagospodarowania terenu

§ 11. 1. Ustalenia szczegółowe dla terenu oznaczonego na rysunku planu symbolem **01.PG** wydzielony liniami rozgraniczającymi są następujące:

- 1) Przeznaczenie terenu – obszary i tereny górnicze (eksploatacja złoża kruszyw naturalnych). Dopuszcza się lokalizację obiektów budowlanych związanych z eksploatacją złoża;
- 2) Parametry i wskaźniki kształtowania zabudowy oraz zagospodarowania terenów:
 - a) linia zabudowy: nieprzekraczalne linie zabudowy zgodnie z rysunkiem planu,
 - b) wskaźnik powierzchni całkowitej zabudowy: maksymalnie 5% powierzchni terenu,
 - c) wskaźnik intensywności zabudowy: minimalny 0,0, maksymalny 0,05,
 - d) powierzchnia biologicznie czynna – nie ustala się,
 - e) forma zabudowy – zabudowa wolnostojąca,
 - f) szerokość elewacji frontowej: nie ustala się,
 - g) wysokość zabudowy – max 10 m,
 - h) geometria i pokrycie dachu – dowolne,
 - i) wskaźniki parkingowe – 1 mp/5 pracowników, 0 mp dla posiadaczy kart parkingowych.
- 3) Zasady podziału – dopuszcza się podział na działki nie mniejsze niż 3000 m².

Rozdział 7.

Granice i sposoby zagospodarowania terenów lub obiektów podlegających ochronie, ustalonych na podstawie odrębnych przepisów, w tym terenów górniczych, a także obszarów szczególnego zagrożenia powodzią oraz obszarów osuwania się mas ziemnych

§ 12. W granicach planu projektowany jest obszar wraz z terenem górniczym. Zasady zagospodarowania zgodnie z §8, §11 i §14 uchwały.

Rozdział 8.

Szczegółowe zasady i warunki scalania i podziału nieruchomości objętych planem miejscowym

§ 13. Na obszarze objętym planem nie wyznacza się granic terenów wymagających przeprowadzenia procedury scalania i podziału nieruchomości.

Rozdział 9.

Szczególne warunki zagospodarowywania terenów oraz ograniczenia w ich użytkowaniu, w tym zakaz zabudowy

§ 14. Na terenie **01.PG** :

- 1) Istnieje udokumentowane złożo kruszyw naturalnych,
- 2) Władający terenem winien uzyskać koncesję na wydobywanie kopaliny ze złoża;

- 3) obszar wyrobiska należy odpowiednio oznakować tablicami informującymi o robotach górniczych;
- 4) Ochrona zasobów złoża powinna polegać na racjonalnym wyeksploatowaniu warstwy złożowej;
- 5) Należy gromadzić nadkład w postaci gleby, masy skalne (gliniaste przerosty złożowe) w celu wykorzystania w procesie rekultywacji;
- 6) W celu zabezpieczenia przed erozją należy wykonać prace takie jak złagodzenie nachylenia skarp i ich zabezpieczenie przez obsianie mieszankami traw, ewentualnie wykonanie faszyny;
- 7) Należy wyznaczyć filary ochronne złoża od granic działek o szerokości 6 m (jak na rysunku planu);
- 8) Należy wyznaczyć filary ochronne złoża od drogi, o szerokości 10 m od granicy pasa drogowego (jak na rysunku planu);
- 9) Dopuszcza się lokalizację dróg technologicznych oraz dróg transportu kruszywa na terenach eksploatacji kruszywa;
- 10) Dopuszcza się lokalizowanie placów manewrowych i składowych;
- 11) Miejsca postojowe dla samochodów i maszyn górniczych należy zlokalizować poza terenami wyrobiska, wyłącznie na uprzednio utwardzonych, wyznaczonych miejscach;
- 12) Należy systematycznie monitorować stan skarp wyrobiska w czasie eksploatacji oraz bezzwłocznie likwidować zauważone osuwiska i wymycia;
- 13) Po cofnięciu lub wygaśnięciu koncesji teren należy zreultywować zgodnie z przepisami odrębnymi. Właściwy kierunek rekultywacji zostanie określony na podstawie decyzji o rekultywacji;
- 14) Rekultywacja wyrobisk poeksploatacyjnych winna następować sukcesywnie z postępem eksploatacji złoża;
- 15) Planowane obiekty o wysokości równej i wyższej od 50 m nad poziomem terenu należy zgłosić do Szefostwa Służby Ruchu Lotniczego Sił Zbrojnych RP, przed wydaniem decyzji o pozwoleniu na budowę.

Rozdział 10.

Zasady modernizacji, rozbudowy i budowy systemów komunikacji i infrastruktury technicznej

§ 15. 1. Obsługę komunikacyjną obszaru planu ustala się z drogi publicznej poprzez drogi wewnętrzne.

§ 16. 1. Ustala się następujące zasady modernizacji, rozbudowy i budowy systemów infrastruktury:

- 1) Zasady zaopatrzenia w wodę – zaopatrzenie w wodę projektowanej zabudowy poprzez budowę systemu wodociągowego. Dopuszcza się rozwiązania indywidualne;
- 2) Ustala się następujące zasady modernizacji, rozbudowy i budowy systemu kanalizacji sanitarnej:
 - a) wyklucza się zrzut ścieków sanitarnych, przemysłowych, technicznych i innych do gruntu i wód powierzchniowych,
 - b) odprowadzanie ścieków sanitarnych do szczelnych zbiorników, zgodnie z przepisami odrębnymi. Dopuszcza się przenośne toalety,
- 3) Zasady odprowadzenia wód opadowych i roztopowych:
 - a) z dachów obiektów budowlanych i terenów utwardzonych do gruntu zgodnie z przepisami odrębnymi,
 - b) należy stosować rozwiązania techniczne, technologiczne i organizacyjne gwarantujące zabezpieczenie przed zanieczyszczeniem warstwy wodonośnej,
 - c) należy zabezpieczyć odpływ wód opadowych w sposób chroniący teren przed erozją wodną oraz zaleganiem wód opadowych;
- 4) Ustala się następujące zasady modernizacji, rozbudowy i budowy systemu zaopatrzenia w energię elektryczną:
 - a) z sieci elektroenergetycznej niskiego lub średniego napięcia. Dopuszcza się rozwiązania indywidualne,
 - b) dopuszcza się budowę nowych stacji transformatorowych;

- 5) Zasady zaopatrzenia w energię ciepłą – z urządzeń indywidualnych; zaleca się stosowanie źródeł ciepła nieemisyjnych lub niskoemisyjnych, nieuciążliwych dla środowiska;
- 6) Zasady zaopatrzenia w gaz – poprzez dystrybucję gazu butlowego;
- 7) Uzbrojenie w zakresie usług telekomunikacyjnych – zaopatrzenie w sieci teletechniczne z istniejących i projektowanych sieci telekomunikacyjnych;
- 8) Gospodarowanie odpadami stałymi – zgodnie z przepisami odrębnymi.

Rozdział 11.

Sposób i termin tymczasowego zagospodarowania, urządzania i użytkowania terenów

§ 17. Nie ustala się.

Rozdział 12.

Stawki procentowe, na podstawie których ustala się opłatę, o której mowa w art. 36 ust. 4 ustawy o planowaniu i zagospodarowaniu przestrzennym

§ 18. 1. Dla terenu 01.PG ustala się stawkę procentową w wysokości 30%.

DZIAŁ III.

Ustalenia końcowe

§ 19. Wykonanie uchwały powierza się Wójtowi Gminy Nowa Wieś Lęborska.

§ 20. Uchwała wchodzi w życie po upływie 14 dni od dnia ogłoszenia jej w Dzienniku Urzędowym Województwa Pomorskiego.

Przewodniczący Rady Gminy
Nowa Wieś Lęborska

mgr Zdzisław Korda

MIEJSCOWY PLAN ZAGOSPODAROWANIA PRZESTRZENNEGO dla działek nr 190/4 i 193/1 położonych w obrębie geodezyjnym Kębłowo Nowowiejskie, gmina Nowa Wieś Lęborska

MAPA DO CELÓW PROJEKTOWYCH
SKALA 1:1000

woj. : pomorskie
powiat : Lębork, gmina: Nowa Wieś Lęborska
Obręb: Kębłowo Nowowiejski; 190/4
Sekcja: 6.225.19.06.2; 6.225.19.07.1
Kieg: 6640.848.2014
Układ współrzędnych: "2000/18"
Poziom odniesienia: "Kronsztadt 88"

Prace polowe i kameralne:

□□□□□

Skontrolował:

Mapa aktualna na dzień : 07-07-2014r.

Mapa powstała z pomiaru bezpośredniego, oraz digitalizacji map
obowiązujących w ODGK w Lęborku.

Stanu prawnego przylegu granic nie sprawdzano.

Numerzy działek naniesiono z aktualnych map ewidencyjnych.

Nie badano w księgach wieczystych informacji o obciążeniach
związanych z służebnościami gruntowymi.

Właściciel, władający, inwestor, są prawnie zobowiązani do
ochrony znaków geodezyjnych na terenie inwestycji budowlanej
(nieruchomości) (art. 15, 48 pkt. 3 Ustawy z dn. 17-05-89r. Dz. U.
30 poz. 163-Pravo Geodezyjne i Kartograficzne
Wszelkie trwałe obiekty budowlane podlegają wywyczerpieniu
przez jednostkę wykonawstwa geodezyjnego.

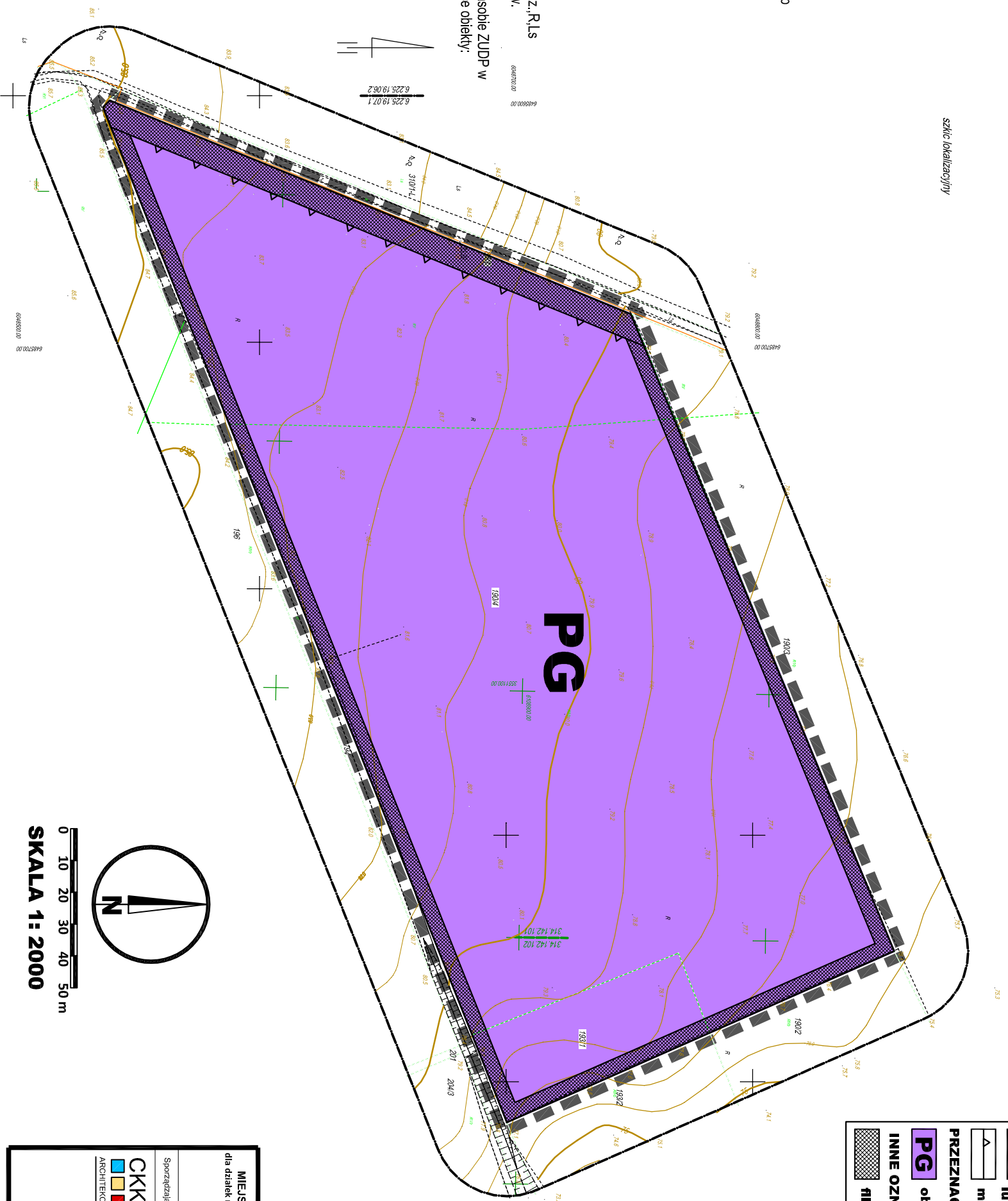
Kontur użytku gruntowego oznaczony symbolem : - - - - - d i j z . R L s
nie jest ujawniony w bazie danych ewidencji gruntów i budynków.

Treść mapy uzupełniono na podstawie danych istniejących w zasobie ZUDP w
Lęborku o wcześniej uzgodnione lub zarejestrowane następujące obiekty:

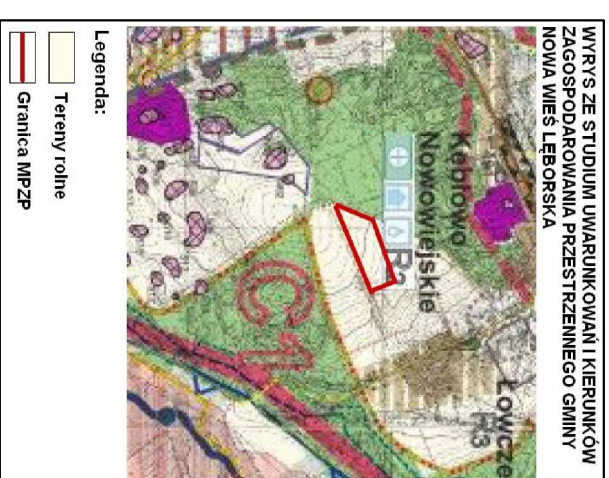
Brak

Lębork: 10-07-2014r.

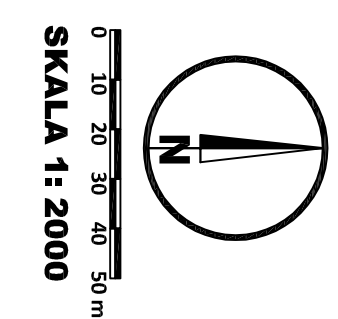
szkic lokalizacyjny



LEGENDA:	
USTALENIA PLANU	
	granica obszaru objętego planem miejscowym
	linie rozgraniczające tereny o różnym przeznaczeniu lub różnych zasadach zagospodarowania
	maksymalna nieprzekraczalna linia zabudowy
PRZEZNACZENIA TERENÓW:	
	PG obszary i tereny górnicze
INNE OZNACZENIA GRAFICZNE:	
	filary ochronny złoże



Legenda:	
	Tereny rolne
	Granica MPPZ



MIEJSCOWY PLAN ZAGOSPODAROWANIA PRZESTRZENNEGO	
dla działek nr 190/4 i 193/1 położonych w obrębie geodezyjnym Kębłowo Nowowiejskie, gmina Nowa Wieś Lęborska	
Załącznik nr 1 do uchwały Nr XXV/276/16 Rady Gminy Nowa Wieś Lęborska z dnia 19 grudnia 2016 roku	
Sporządził: Wójt Gminy Nowa Wieś Lęborska	
CKK Zespół autorski:	
	mgr inż. arch. Małgorzata Ossowska
główny projektant:	
	mgr inż. arch. Anna Król
projektant:	
	inż. arch. kraj. Aleksandra Gierszon
asystent projektanta:	
	mgr inż. Arkadiusz Świdler
środkowisko przyrodnicze:	

Załącznik Nr 2 do Uchwały Nr XXIX/276/16
Rady Gminy Nowa Wieś Lęborska
z dnia 19 grudnia 2016 r.

Rozstrzygnięcie w sprawie rozpatrzenia uwag wniesionych do projektu Miejscowego Planu Zagospodarowania Przestrzennego dla działek nr 190/4 i 193/4 położonych w obrębie geodezyjnym Kębłowo Nowowiejskie gm. Nowa Wieś Lęborska

Na podstawie art. 20 ust. 1 w związku z art. 17 pkt 12 oraz art. 18 i 19 ustawy z dnia 27 marca 2003r. o planowaniu i zagospodarowaniu przestrzennym (Dz.U. z 2016 r. poz 778 z późn. zm.) oraz art.54 ust.2 ustawy z dnia 3 października 2008r. o udostępnianiu informacji o środowisku i jego ochronie, udziale społeczeństwa w ochronie środowiska oraz ocenach oddziaływania na środowisko (Dz.U. z 2016 r. poz. 353 z późn. zm.)

Projekt Miejscowego Planu Zagospodarowania Przestrzennego dla działek nr 190/4 i 193/4 położonych w obrębie geodezyjnym Kębłowo Nowowiejskie gmina Nowa Wieś Lęborska był wyłożony do publicznego wglądu wraz z prognozą oddziaływania na środowisko w dniach od 18 maja do 9 czerwca 2016 roku.

W wyznaczonym w ogłoszeniu i obwieszczeniu terminie tj. do dnia 23 czerwca 2016r. nie wpłynęły żadne uwagi.

Załącznik Nr 3 do Uchwały Nr XXIX/276/16

Rady Gminy Nowa Wieś Lęborska

z dnia 19 grudnia 2016 r.

Rozstrzygnięcie o sposobie realizacji zapisanych w planie inwestycji z zakresu infrastruktury technicznej, które należą do zadań własnych gminy oraz zasadach ich finansowania zgodnie z przepisami o finansach publicznych

Na podstawie art. 20 ust. 1 ustawy z dnia 27 marca 2003 r. o planowaniu i zagospodarowaniu przestrzennym (Dz.U. z 2016 r. poz. 778 z późn. zm.), art. 7 ust. 1 pkt 1, 2 i 3 ustawy z dnia 8 marca 1990 r. o samorządzie gminnym (Dz. U. z 2016 r. poz. 446 z późn. zm.) oraz na podstawie ustawy z dnia 27 sierpnia 2009 r. o finansach publicznych (Dz. U z 2016 r. poz. 1870 z późn. zm.) Rada Gminy Nowa Wieś Lęborska rozstrzyga, co następuje:

§ 1. Zadania własne gminy

1. Do inwestycji z zakresu infrastruktury technicznej służących zaspokajaniu zbiorowych potrzeb mieszkańców zalicza się inwestycje dotyczące zadań własnych, wymienionych w art. 7 ust.1 ustawy z dnia 8 marca 1990 r. o samorządzie gminnym.

2. Do zadań własnych gminy z zakresu infrastruktury technicznej, finansowanych z udziałem środków z budżetu gminy zalicza się:

- budowę i modernizację publicznych dróg gminnych wraz z ich oświetleniem,
- budowę, modernizację i utrzymanie wodociągów i urządzeń wodociągowych,
- budowę, modernizację i utrzymanie kanalizacji sanitarnej z urządzeniami,
- budowę, modernizację i utrzymanie kanalizacji deszczowej z urządzeniami.

3. Przepisom o finansach publicznych podlegają inwestycje, które realizowane są z udziałem środków publicznych zdefiniowanych w art. 5 ust. 1 ustawy o finansach publicznych, w tym środków pochodzących z funduszy strukturalnych Unii Europejskiej.

4. Pozostałe zadania własne gminy z zakresu infrastruktury technicznej, określone w art. 7 ust. 1 ustawy o samorządzie gminnym, jak:

- zaopatrzenie w energię elektryczną,
- zaopatrzenie w energię ciepłą,
- zaopatrzenie w gaz,

podlegają dodatkowo regulacjom ustawy z dnia 10 kwietnia 1997 r. Prawo energetyczne. Zaopatrzenie w te media realizują przedsiębiorstwa energetyczne. Inwestycje z zakresu zaopatrzenia w w/w media nie są finansowane z udziałem środków z budżetu Gminy Nowa Wieś Lęborska. Wskazane w ustawie Prawo energetyczne zadania własne Gminy Nowa Wieś Lęborska, finansowane z jej budżetu, obejmują wykonanie oświetlenia tych dróg, których Gmina Nowa Wieś Lęborska jest zarządcą - czyli dróg gminnych.

§ 2. Inwestycje z zakresu infrastruktury technicznej przewidziane do realizacji na podstawie Miejscowego Planu Zagospodarowania Przestrzennego dla działek nr 190/4 i 193/4 położonych w obrębie geodezyjnym Kębłowo Nowowiejskie, gmina Nowa Wieś Lęborska.

W granicach planu nie przewiduje się inwestycji z zakresu infrastruktury technicznej i drogowej należących do zadań własnych gminy.