



DZIENNIK URZĘDOWY

WOJEWÓDZTWA POMORSKIEGO

Gdańsk, dnia 12 sierpnia 2022 r.

Poz. 3138

UCHWAŁA Nr XXVIII/234/22

RADY GMINY KARSIN

z dnia 31 marca 2022 r.

W sprawie: zaliczenia dróg położonych na terenie Gminy Karsin do kategorii dróg gminnych.

Na podstawie: art. 18 ust. 2, pkt 15 ustawy z dnia 8 marca 1990 r. o samorządzie gminnym (t.j. Dz. U. z 2021 r. poz. 559 ze zm.), oraz art. 7, ust. 2 ustawy z dnia 21 marca 1985 r. o drogach publicznych (t.j. Dz. U. z 2021 r. poz. 1376 z późn. zm.), po zasięgnięciu opinii Zarządu Powiatu Kościerskiego z dnia 8 lutego 2022 r. ws. opinii dotyczącej zaliczenia dróg do kategorii dróg gminnych **Rada Gminy Karsin uchwala co następuje:**

§ 1.

Do kategorii dróg gminnych zalicza się następujące odcinki dróg:

1. Działki położone w obrębie Miedzno o numerach ewidencyjnych:

- a) dz. nr 8 od skrzyżowania z drogą gminną nr 207027G do skrzyżowania z drogą gminną stanowiącą działkę nr 5, obręb Miedzno i dz. nr 14, ob. Miedzno,
- b) dz. nr 18 na całej długości od skrzyżowania z dz. nr 8, ob. Miedzno do skrzyżowania z dz. nr 14, ob. Miedzno,
- c) dz. nr 14 na całej długości od skrzyżowania z drogą gminną stanowiącą dz. nr 5, ob. Miedzno i dz. nr 8, ob. Miedzno.

2. Działki położone w obrębie Wdzydze Tucholskie o numerach ewidencyjnych:

- a) dz. nr 84 na całej długości od skrzyżowania z drogą gminną nr 207005G,
- b) dz. nr 171 na całej długości od skrzyżowania z drogą powiatową nr 2404G do skrzyżowania z drogą gminną nr 207033G,
- c) dz. nr 41 na całej długości od skrzyżowania z drogą gminną nr 207005G,
- d) dz. nr 58 na całej długości od skrzyżowania z drogą powiatową nr 2404G,
- e) dz. nr 67/18, 67/10, 65/1 i 129/3 na całych długościach od skrzyżowania z drogą powiatową nr 2404G,
- f) dz. nr 65/40 i 65/19 na całych długościach od skrzyżowania z działkami nr 67/19 i 65/1, ob. Wdzydze Tucholskie,
- g) dz. nr 65/18 na całej długości od skrzyżowania z działką nr 58, ob. Wdzydze Tucholskie.

3. Działki położone w obrębie Wiele o numerach ewidencyjnych:

- a) dz. nr 4 na całej długości od skrzyżowania z drogą gminną nr 207001G do granicy z działką nr 82, ob. Przytarnia,
- b) Dz. nr 865/8 na całej długości od skrzyżowania z dz. nr 851, ob. Wiele,
- c) Dz. nr 851 na całej długości od skrzyżowania z działką nr 865/8, ob. Wiele.

4. Działki położone w obrębie Przytarnia o numerach ewidencyjnych:

- a) dz. nr 82 na odcinku od granicy z działką nr 4, ob. Wiele do skrzyżowania z drogą gminną stanowiącą działkę 149, ob. Przytarnia,
- b) dz. nr 33 na całej długości od granicy gminy do granicy z drogą leśną,
- c) dz. nr 284 na całej długości od skrzyżowania z drogą gminną do skrzyżowania z działką nr 278/2, ob. Przytarnia,
- d) dz. nr 278/2 i 278/1 na całej długości od skrzyżowania z drogą gminną nr 207003G.

5. Działka położona w obrębie Zamość o numerze ewidencyjnym:

- a) Dz. nr 131 na całej długości od skrzyżowania z drogą gminną stanowiącą działkę nr 128, ob. Zamość.

§ 2.

Szczegółowe położenie, oraz przebieg dróg przedstawiono na mapach, stanowiących załączniki 1-8 do niniejszej uchwały.

§ 3.

Wykonanie uchwały powierza się Wójtowi Gminy Karsin.

§ 4.

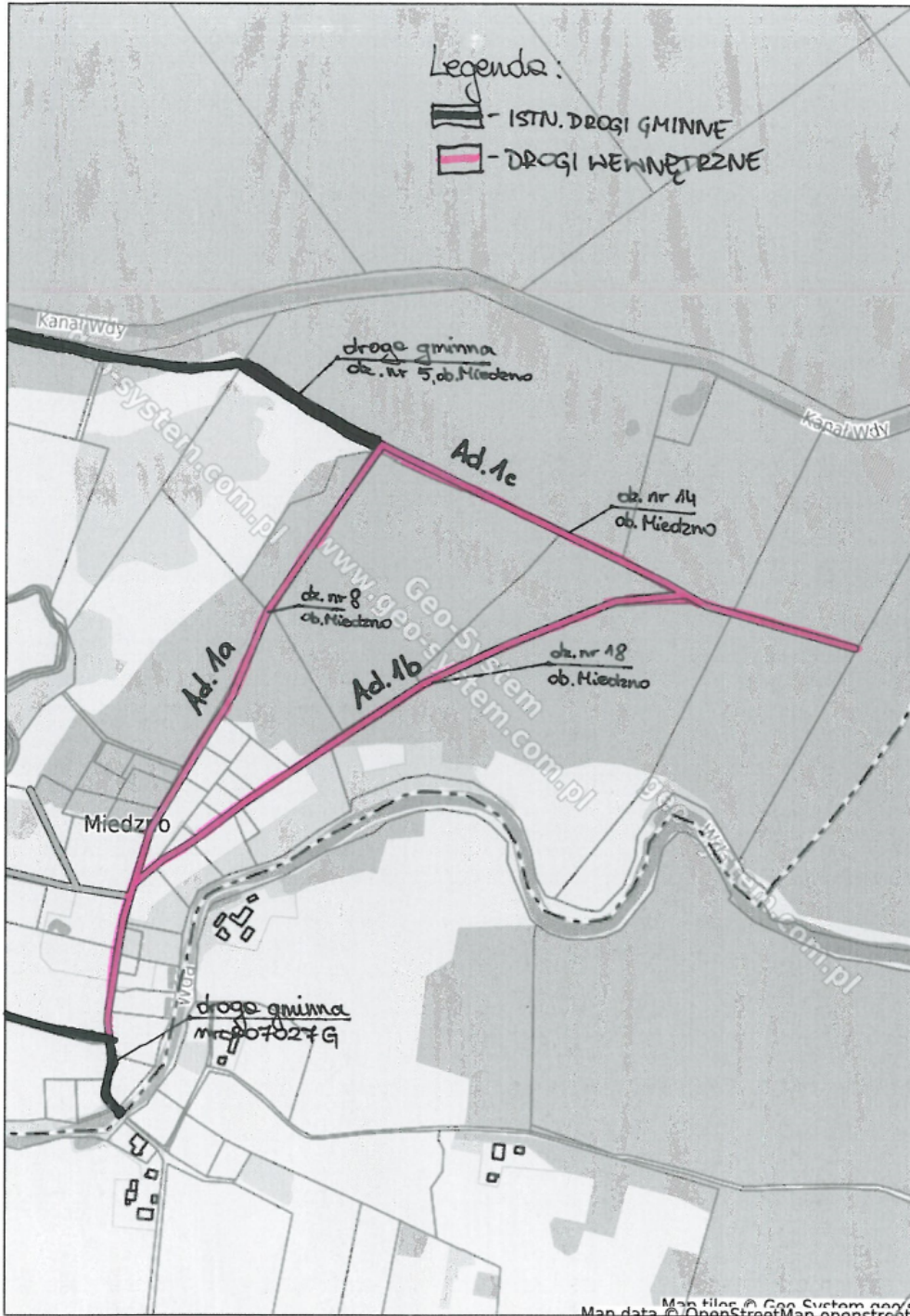
Uchwała wchodzi w życie po upływie 14 dni od dnia ogłoszenia w Dzienniku Urzędowym Województwa Pomorskiego.

Przewodniczący Rady Gminy
Bogdan Pepliński



Karsin - System Informacji Przestrzennej
skala 1 : 7000

Załącznik nr 1
do uchwały nr XXVIII/234/22
Rady Gminy Karsin
z dnia 31 marca 2022 r.





Karsin - System Informacji Przestrzennej
skala 1 : 5000

Załącznik nr 2
do uchwały nr XXVIII/234/22
Rady Gminy Karsin
z dnia 31 marca 2022 r.



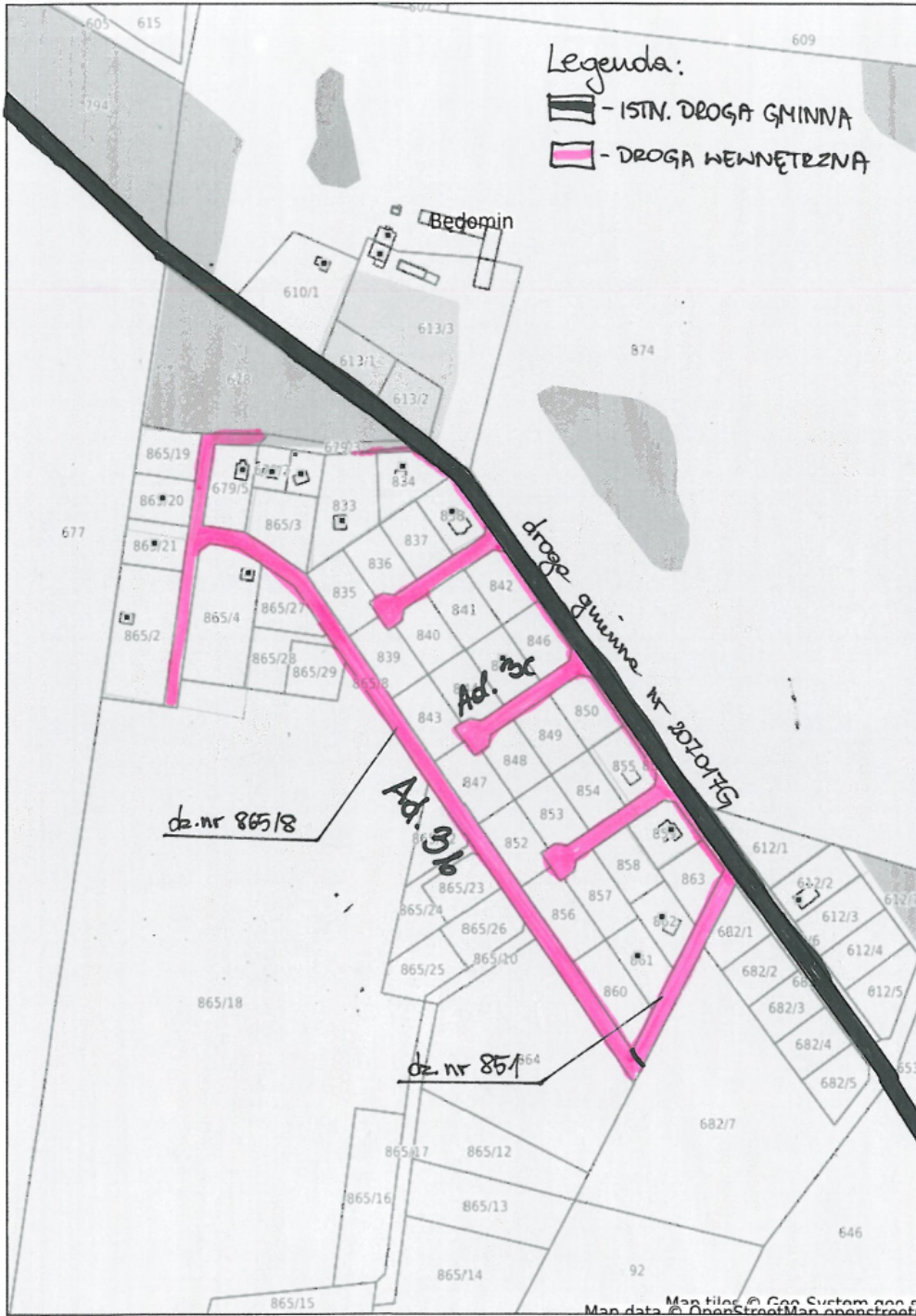
Niniejszy wydruk nie stanowi dokumentu w rozumieniu przepisów prawa.
Wydrukowano w serwisie karsin.e-mapa.net dnia 2022-01-11 10:18:11

strona 1



Karsin - System Informacji Przestrzennej
skala 1 : 3000

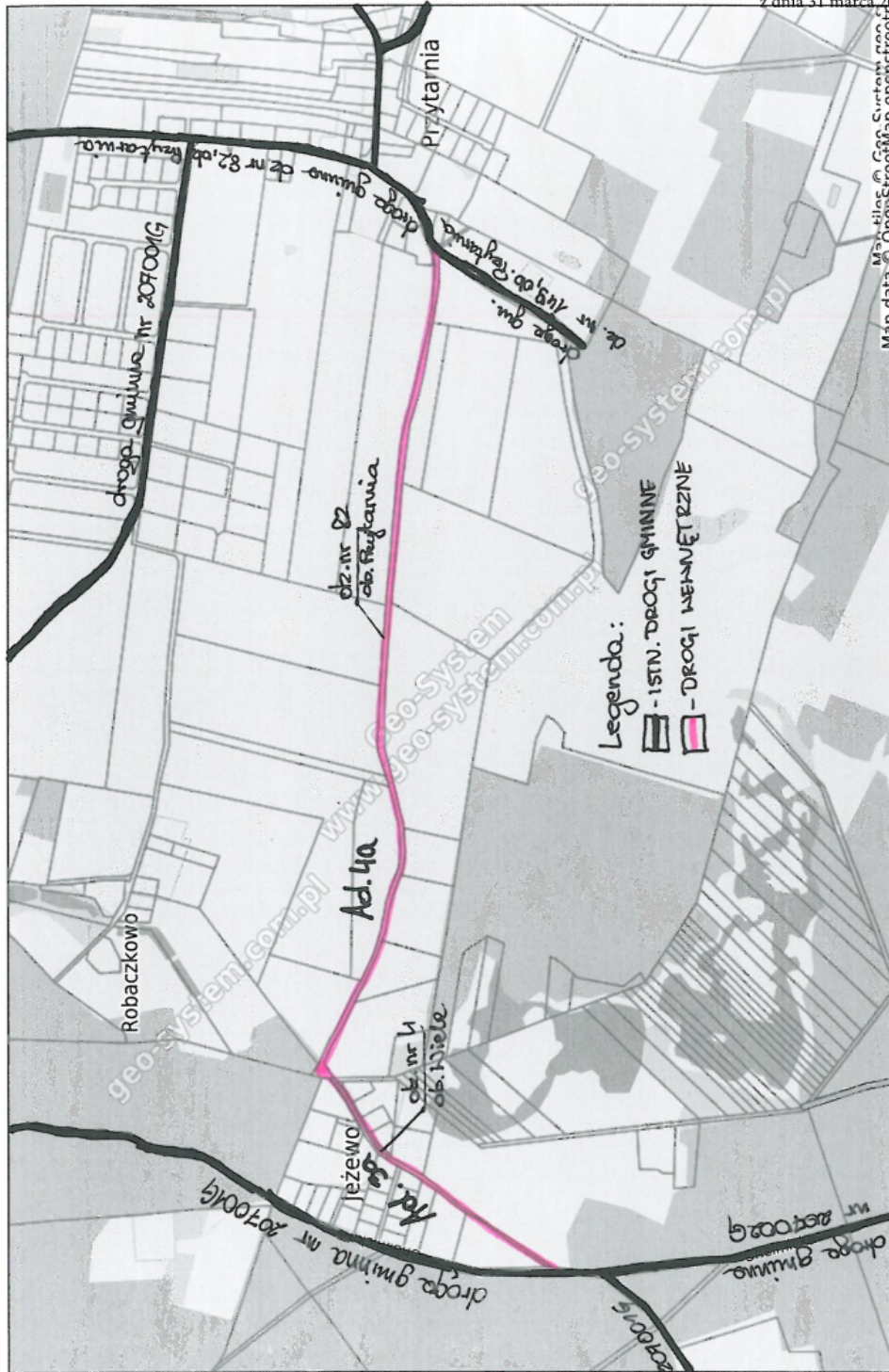
Załącznik nr 4
do uchwały nr XXVIII/234/22
Rady Gminy Karsin
z dnia 31 marca 2022 r.



Załącznik nr 5
do uchwały nr XXVIII/234/22
Rady Gminy Karsin
z dnia 31 marca 2022 r.

Karsin - System Informacji Przestrzennej

skala 1 : 8000



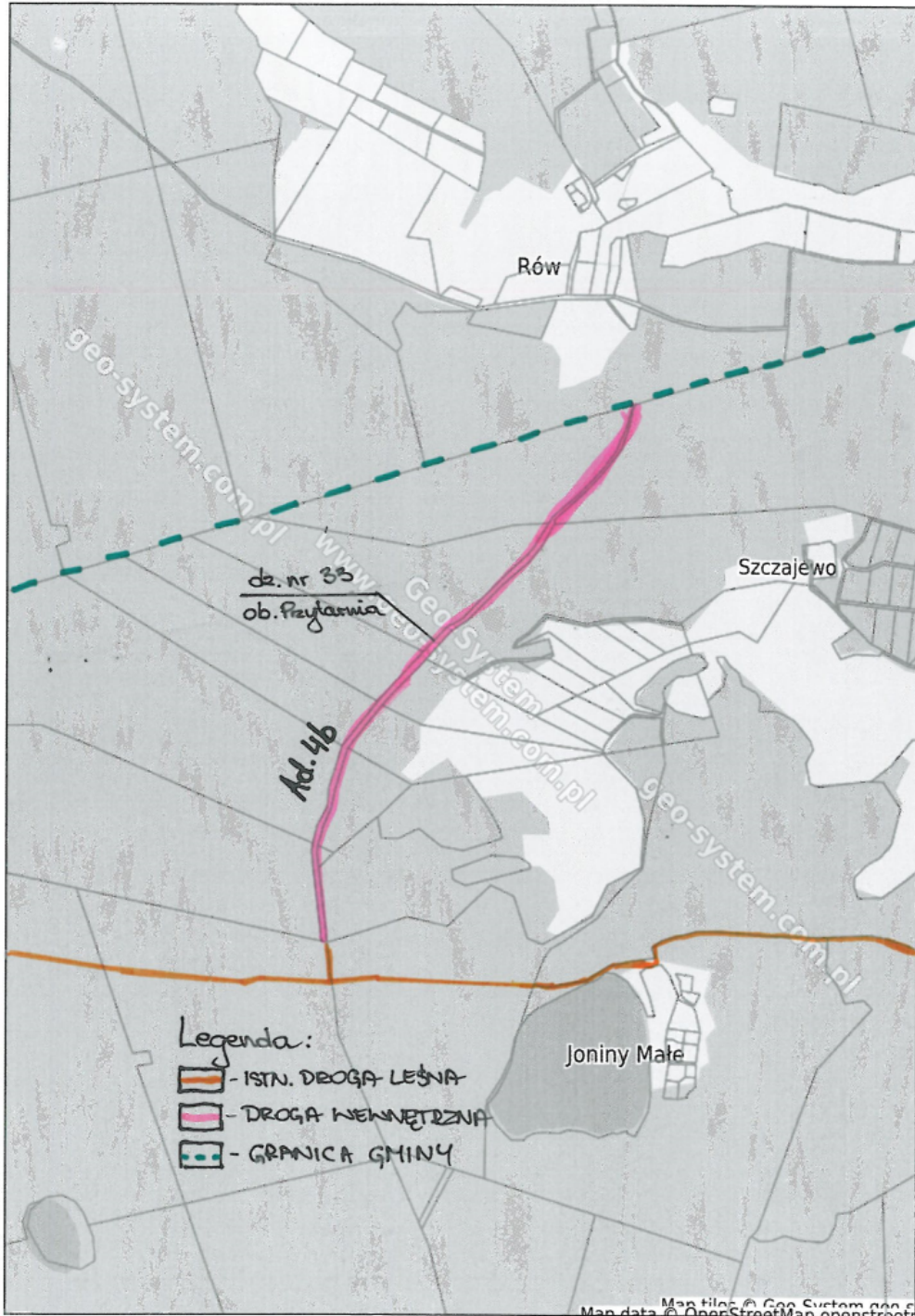
Man data @ OnasStreetMap.openstreetmap
Map tiles © OpenStreetMap contributors

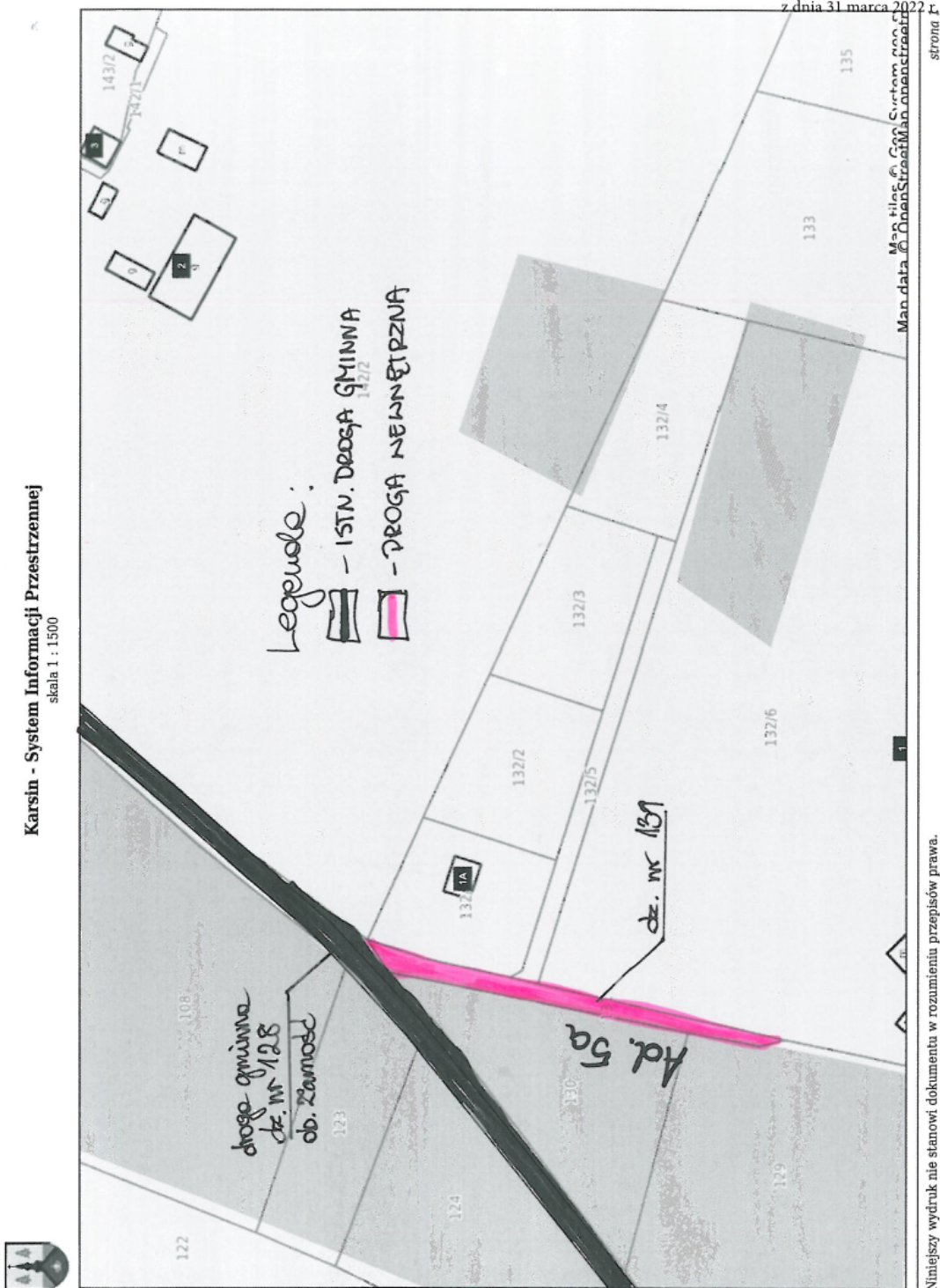
Niniejszy wydruk nie stanowi dokumentu w rozumieniu przepisów prawa.
Wydrukowano w serwisie karsin.e-mapa.net dnia 2022-01-12 09:14:20

strona

**Karsin - System Informacji Przestrzennej**

skala 1 : 10000

Załącznik nr 6
do uchwały nr XXVIII/234/22
Rady Gminy Karsin
z dnia 31 marca 2022 r.



Załącznik nr 8
do uchwały nr XXVIII/234/22
Rady Gminy Karsin
z dnia 31 marca 2022 r.

Niniejszy wydruk nie stanowi dokumentu w rozumieniu przepisów prawa.
Wydrukowano w serwisie karsin.e-mapa.net dnia 2022-01-13 11:09:44

strona 1