



DZIENNIK URZĘDOWY

WOJEWÓDZTWA POMORSKIEGO

Gdańsk, dnia 16.08.2022 r.

Poz. 3147

UCHWAŁA NR XLII/1296/22 RADY MIASTA GDYNI

z dnia 25 maja 2022 r.

w sprawie ustanowienia pomników przyrody

Na podstawie art. 7 ust. 1 pkt 1 i art. 18 ust. 2 pkt. 15 ustawy z dnia 8 marca 1990 r. o samorządzie gminnym (Dz. U. z 2022 r. poz. 559, 583), art. 44 ust. 1, 2, i 3a oraz art. 45 ust. 1 pkt. 1-4 i 11 ustawy z dnia 16 kwietnia 2004 r. o ochronie przyrody (Dz. U. z 2021 r. poz. 1098 i 1718 oraz z 2022 r. poz. 84), po uzgodnieniu z Regionalnym Dyrektorem Ochrony Środowiska w Gdańsku, Rada Miasta Gdyni uchwała, co następuje:

§ 1. Ustanawia się pomnikiem przyrody:

- 1) grupę 56 buków pospolitych rosnących wzdłuż al. marsz. J. Piłsudskiego,
- 2) grupę 2 dębów szypułkowych rosnących przy ul. A. Kostki-Napierskiego,
- 3) grupę 4 jarzębów szwedzkich i 3 kasztanowców zwyczajnych rosnących przy ul. inż. J. Śmidowicza,
- 4) dąb szypułkowy rosnący przy ul. M. Beniowskiego,
- 5) dąb szypułkowy rosnący przy ul. Dedala,
- 6) dąb bezszypułkowy rosnący przy ul. Ikara.

§ 2. Ustanowionym w § 1 pomnikom przyrody nadaje się następujące nazwy:

- 1) grupa 56 buków pospolitych rosnących wzdłuż al. marsz. J. Piłsudskiego - „Aleja bukowa”,
- 2) grupa 2 dębów szypułkowych rosnących przy ul. A. Kostki-Napierskiego - „Kostek 1” i „Kostek 2”,
- 3) grupa 4 jarzębów szwedzkich i 3 kasztanowców zwyczajnych rosnących przy ul. inż. J. Śmidowicza - „Grupa Oksywska”,
- 4) dąb szypułkowy rosnący przy ul. M. Beniowskiego - „Dąb Beniowskiego”,
- 5) dąb szypułkowy rosnący przy ul. Dedala - „Dedal”,
- 6) dąb bezszypułkowy rosnący przy ul. Ikara - „Ikar”.

§ 3. Wymiary, współrzędne geograficzne, geodezyjne i położenie pomników przyrody,

o których mowa w § 1 określają załączniki do niniejszej uchwały: 7 szt. kart ewidencyjnych oraz 7 szt. załączników mapowych.

§ 4. Ustanowienie pomników przyrody wymienionych w § 1 niniejszej uchwały ma na celu ochronę tworów przyrody charakteryzujących się wyjątkowymi walorami przyrodniczymi i krajobrazowymi, a także szczególnymi cechami osobniczymi, rozmiarami i wiekiem.

§ 5. W stosunku do pomników przyrody, o których mowa w § 1, w ramach czynnej ochrony ustala się potrzebę wykonywania zabiegów pielęgnacyjnych niezbędnych dla zachowania celów i przedmiotu ochrony, po uprzednim uzgodnieniu ich zakresu z wydziałem właściwym do spraw ochrony przyrody.

§ 6. Nadzór nad ustanowionymi w § 1 pomnikami przyrody sprawuje Prezydent Miasta Gdyni.

§ 7. W stosunku do ustanowionych w § 1 pomników przyrody wprowadza się następujące zakazy:

- 1) zakaz niszczenia, uszkodzenia lub przekształcania obiektu lub obszaru;
- 2) zakaz wykonywania prac ziemnych trwale zniekształcających rzeźbę terenu, z wyjątkiem prac związanych z zabezpieczeniem przeciwsztormowym lub przeciwpowodziowym albo budową, odbudową, utrzymaniem, remontem lub naprawą urządzeń wodnych,
- 3) zakaz uszkodzenia i zanieczyszczenia gleby,
- 4) zakaz dokonywania zmian stosunków wodnych, jeżeli zmiany te nie służą ochronie przyrody albo racjonalnej gospodarce rolnej, leśnej, wodnej lub rybackiej,
- 5) zakaz umieszczania tablic reklamowych.

§ 8. Wykonanie uchwały powierza się Prezydentowi Miasta.

§ 9. Uchwała wchodzi w życie po upływie czternastu dni od dnia jej ogłoszenia w Dzienniku Urzędowym Województwa Pomorskiego.

Przewodnicząca Rady Miasta
Gdyni

Joanna Zielińska

KARTA EWIDENCJI OBIEKTU PROPONOWANEGO NA **POMNIK PRZYRODY**Przedmiot ochrony: **Szpaler bukowy, *Fagus sylvatica***Nazwa Pomnika (propozycja): **Aleja bukowa**

Lokalizacja:

Województwo: **pomorskie**Miejscowość: **Gdynia**Ulica: **wzdłuż Alei Piłsudskiego**Nr ewidencyjny działki: **wg tabeli poniżej**Współrzędne geograficzne: drzewo nr 1: **54°30'32.4"N 18°32'22.6"E**drzewo nr 56 : **54°30'28.2"N 18°32'54.7"E**Właściciel: **Gmina Miasta Gdyni**Władający: **Zarząd Dróg i Zieleni w Gdyni**Opis obiektu: **Podwójny szpaler buków pospolitych**Oznaczenia w tabeli: **obwód pnia na wys. 1.3 m; nr działki/obręb (0030 - Wzgórze Św. Maksymiliana)**

1. 178cm 339/0030	2. 175cm 339/0030	3. 176cm 339/0030	4. 189cm 339/0030	5. 289cm 339/0030	6. 210cm 402/0030	7. 158cm 402/0030	8. 176cm 402/0030	9. 194cm 402/0030	10. 260cm 402/0030
11. 157cm 402/0030	12. 230cm 402/0030	13. 305cm 402/0030	14. 236cm 402/0030	15. 215cm 402/0030	16. 230cm 402/0030	17. 232cm 402/0030	18. 225cm 402/0030	19. 266cm 402/0030	20. 195cm 402/0030
21. 238cm 402/0030	22. 270cm 402/0030	23. 173cm 403/0030	24. 202cm 403/0030	25. 247cm 403/0030	26. 300cm 403/0030	27. 268cm 403/0030	28. 276cm 403/0030	29. 248cm 403/0030	30. 292cm 403/0030
31. 260cm 404/0030	32. 273cm 755/0030	33. 247cm 755/0030	34. 260cm 755/0030	35. 255cm 755/0030	36. 278cm 755/0030	37. 247cm 755/0030	38. 348cm 760/0030	39. 252cm 760 i 758 /0030	40. 275cm 760/0030
41. 230cm 760 i 758 /0030	42. 240cm 761/0030	43. 232cm 760/0030	44. 274cm 761/0030	45. 259cm 850/0030	46. 200cm 858/0030	47. 280cm 850/0030	48. 275cm 848/0030	49. 280cm 848/0030	50. 269cm 848/0030
51. 145cm 859/0030	52. 250cm 859/0030	53. 217cm 859/0030	54. 309cm 859/0030	55. 167cm 859/0030	56. 300cm 859 i 860/2 /0030				

Wysokość drzewa: przeciętnie **20 m**Szerokość korony: przeciętnie **20 m**Stan zdrowotny w skali 1-5: **5**Opis środowiska: **Podwójny szpaler drzew położony przy jednej z głównych ulic miasta, drzewa rosną w dwóch rzędach na terenie zielonym; od północy graniczą z szerokim ciągiem pieszym i ulicą, od południa przylegają do terenu zielonego: Parku Centralnego; długość szpaleru to ok. 590m.**Zagrożenia: **Z uwagi na płytki system korzeniowy wszelkie prace remontowe w obrębie systemu korzeniowego, np. przy przebudowie chodników.**

Informacja turystyczna: **Dojazd do dworca SKM Gdynia Wzgórze św. Maksymiliana, następnie dojdzie pieszo ulicą Świętojańską do Skweru Sue Ryder oraz Alei Piłsudskiego.**

Dane osoby wypełniającej kartę:


Imię i nazwisko: Małgorzata Malinowska, Wydział Ogrodnika Miasta

Data: październik, 2020r.

Zał. nr 1 / Mapa

Zał. nr 2 / Mapa

Zał. nr 2 / Dokumentacja fotograficzna







KARTA EWIDENCJI OBIEKTU PROPONOWANEGO NA **POMNIK PRZYRODY****Przedmiot ochrony: Dąb szypułkowy, Quercus robur**Nazwa Pomnika (propozycja): **Kostek 1****Lokalizacja:**Województwo: **pomorskie**Miejscowość: **Gdynia**Ulica: **Kostki Napierskiego, przy nr 9**Nr ewidencyjny działki, obręb: **dz. nr 1530, obręb 0025 Redłowo**Współrzędne geograficzne: **N54°29'20.0184" E18°32'43.8504"**Właściciel: **Gmina Miasta Gdyni**Władający: **Zarząd Dróg i Zieleni w Gdyni**

Opis obiektu: Duże drzewo o rozłożystej koronie, naturalny posusz gałęziowy ok. 5%, korona od zachodu mniej rozbudowana, widoczne guzy i zablźnione ślady po cięciach, u podstawy od strony północnej niewielkie nacięcie nabiegu korzeniowego z martwicą.

Obwód pnia na wys. 1,3 m: **460 cm**Wysokość drzewa: **22m**Szerokość korony: **18m**

Organizmy występujące w obrębie obiektu:

Stan zdrowotny w skali 1-5: **5**Opis środowiska: **Drzewo przydrożne, położone na pasie zieleni z trawnikiem, między ulicą a chodnikiem, osiedle domów jednorodzinnych.**Zagrożenia: **Remonty dróg, chodnika oraz prace remontowe/budowlane na sąsiednich posiadłościach.**Informacja turystyczna: **Dojazd z dworca PKP Gdynia Główna, w kierunku Sopotu, do przystanku Redłowo SKM-Park Technologiczny, 150m dalej, po przeciwnej stronie ulicy dojście do ul. K. Napierskiego (na wschód).****Dane osoby wypełniającej kartę:**Małgorzata Malinowska, Wydział Ogrodnika Miasta
październik, 2020r.

Załącznik nr 1 / Mapa



Załącznik nr 2 / Dokumentacja fotograficzna



KARTA EWIDENCJI OBIEKTU PROPONOWANEGO NA **POMNIK PRZYRODY**

Przedmiot ochrony: **Dąb szypułkowy, Quercus robur**

Nazwa Pomnika (propozycja): **Kostek 2**

Lokalizacja:

Województwo: **pomorskie**

Miejscowość: **Gdynia**

Ulica: **Kostki Napierskiego, przy nr 11**

Nr ewidencyjny działki: **dz. nr 1530, obręb 0025 Redłowo**

Współrzędne geograficzne: **N54° 29' 19.883" E18° 32' 43.737"**

Właściciel: **Gmina Miasta Gdyni**

Władający: **Zarząd Dróg i Zieleni w Gdyni**

Opis obiektu: **Duże drzewo o rozłożystej koronie, naturalny posusz gałęziowy ok. 5%, od zachodu u podstawy niewielki ubytek wgłębny, widoczne guzy i zablźnione ślady po cięciach, korona od zachodu słabiej rozbudowana, odrosty na pniu z mączniakiem.**

Obwód pnia na wys. 1.3 m: **373 cm**

Wysokość drzewa: **20m**

Szerokość korony: **16m**

Organizmy występujące w obrębie obiektu: -

Stan zdrowotny w skali 1-5: **5**

Zabiegi konserwatorskie: -

Opis środowiska: **Drzewo przydrożne, położone na pasie zieleni z trawnikiem, między ulicą a chodnikiem, osiedle domów jednorodzinnych.**

Zagrożenia: **Remonty dróg, chodnika oraz prace remontowe/budowlane na sąsiednich posiadłościach.**

Informacja turystyczna: **Dojazd z dworca PKP Gdynia Główna, w kierunku Sopotu, do przystanku Redłowo SKM-Park Technologiczny, 150m dalej, po przeciwnej stronie ulicy dojdzie do ul. K. Napierskiego (na wschód).**

Dane osoby wypełniającej kartę:


Imię i nazwisko: **Małgorzata Malinowska, Wydział Ogrodnika Miasta**

Data: **październik, 2020r.**

Zał. nr 1 / Mapa



Zał. nr 2 / Dokumentacja fotograficzna





KARTA EWIDENCJI OBIEKTU PROPONOWANEGO NA **POMNIK PRZYRODY**

Przedmiot ochrony: **7 szt drzew**

Nazwa Pomnika (propozycja): **Grupa Oksywska**

Lokalizacja:

Województwo: **pomorskie**

Miejscowość: **Gdynia**

Ulica: **ul. Śmidowicza 65**

Nr ewidencyjny działki: **dz. nr 1620, obręb 0021 Oksywie**

Współrzędne geograficzne: drzewo nr 1 **54°32'34.1"N 18°32'33.0"E**

Właściciel: **Gmina Miasta Gdyni**

Władający: **Zarząd Dróg i Zieleni w Gdyni**

Opis obiektu: **Okazałe, zdrowe drzewa, korony dobrze rozwinięte, prawidłowe dla gatunku, ślady cięć pielęgnacyjnych, posusz naturalny w granicach 5-10%, egzemplarz nr 5 z dwoma małymi ubytkami wgłębnymi: u podstawy oraz na wysokości 0,8m; egzemplarze nr 6 i 7 ze śladami cięć w celu utrzymania skrajni drogi.**

Lp.	gatunek	obwód na wys. 1,3m (cm)	wysokość (m)	szerokość korony (m)	stan zdrowotny (w skali 1-5)
1	Kasztanowiec zwyczajny	268	18	18	5
2	Jarząb szwedzki	192	16	9	5
3	Jarząb szwedzki	202	16	13	5
4	Jarząb szwedzki	228	16	15	5
5	Jarząb szwedzki	176	13	11	4
6	Kasztanowiec zwyczajny	247	21	12	5
7	Kasztanowiec zwyczajny	254	24	16	5

Opis środowiska: **Drzewa rosną na niewielkim skwerku położonym bezpośrednio przy ciągu pieszym oraz ulicy, w grupie kilku innych drzew; egzemplarze o nr 6 i 7 rosną po przeciwnej stronie ulicy, na wąskim pasie zieleni między jezdnią a płotem.**

Zagrożenia: **Drzewa nr 6 i 7 narażone są na zasolenie podczas zimy.**

Informacja turystyczna: **Dojazd autobusem ze stacji PKP Gdynia Główna do przystanku Akademia Marynarki Wojennej przy ul. inż. J. Śmidowicza, należy cofnąć się 50 metrów i przejść na drugą stronę ulicy.**

Dane osoby wypełniającej kartę:

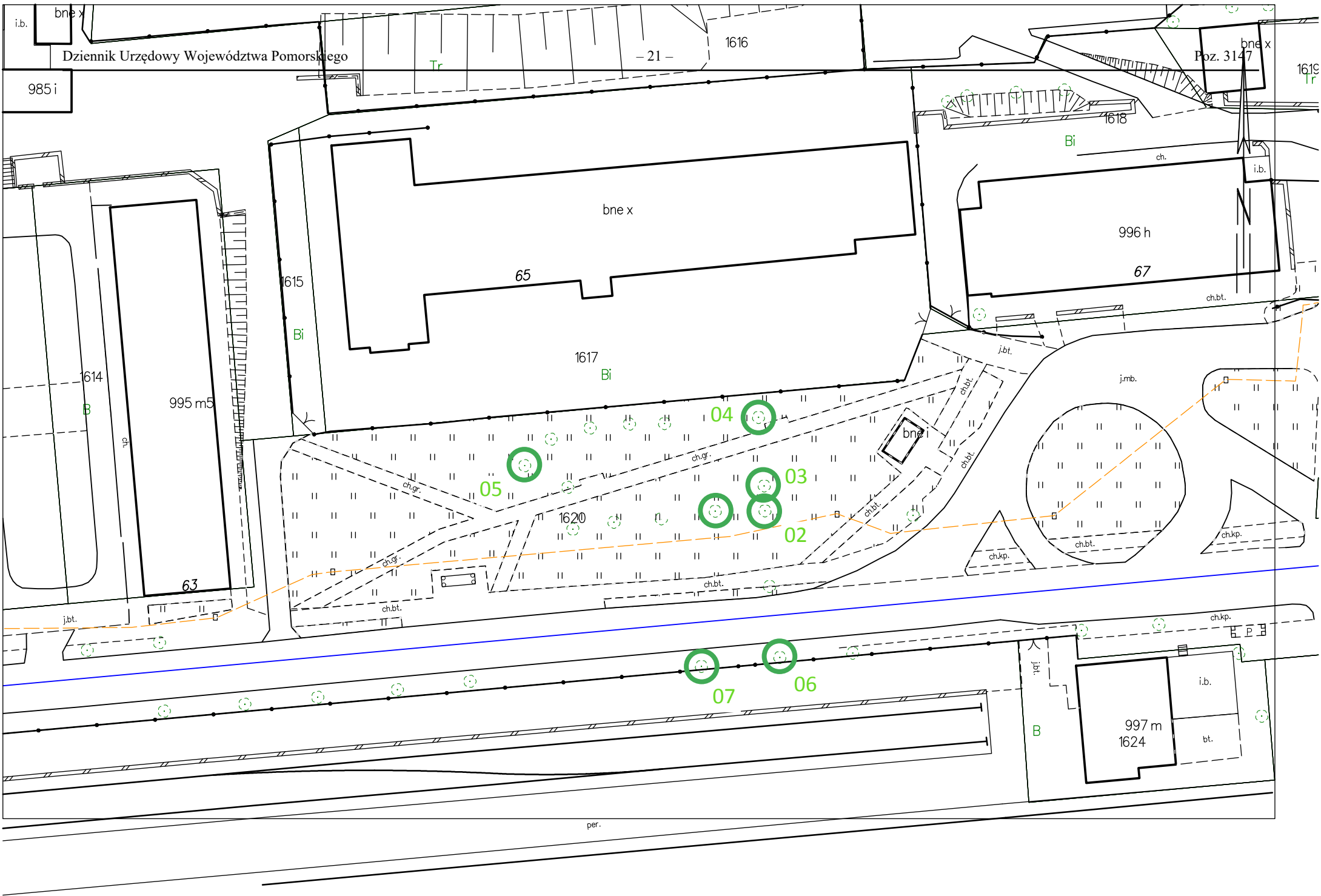
Imię i nazwisko: Małgorzata Malinowska, Wydział Ogrodnika Miasta

Data: październik, 2020r.

Załącznik nr 2 / Dokumentacja fotograficzna







Dziennik Urzędowy Województwa Pomorskiego

- 21 -

Poz. 3147

985 i

1619 Tr

bne x

996 h

67

615

65

1617 Bi

614

995 m5

04

05

1620

03

02

bne i

j.mb.

63

j.bt.

ch.kp.

ch.bt.

ch.kp.

ch.kp.

ch.bt.

ch.kp.

07

06

997 m
1624

i.b.

bt.

per.

KARTA EWIDENCJI OBIEKTU PROPONOWANEGO NA **POMNIK PRZYRODY**

Przedmiot ochrony: **Dąb bezszypułkowy, Quercus petraea**

Nazwa Pomnika (propozycja): **Dąb Beniowskiego**

Lokalizacja:

Województwo: **pomorskie**

Miejscowość: **Gdynia**

Ulica: **ul. Beniowskiego**

Nr ewidencyjny działki: **dz. nr 957, obręb 0015 Grabówek**

Współrzędne geograficzne: **N54°31'20", E18°30'44"**

Właściciel: **Gmina Miasta Gdyni**

Władający: **Gmina Miasta Gdyni**

Opis obiektu: **Okazale, zdrowe drzewo, trójpniowe, korona pełna, gęsta, rozłożysta, o parasolowatym kształcie, lekki posusz po północnej stronie korony, obłamane gałęzie po wschodniej stronie, w koronie widoczne ślady po cięciach, wokół pnia zamontowano 4 barierki odgradzające drzewo od samochodów.**

Obwód pnia na wys. 1.3 m: **2,45m**

Wysokość drzewa: **19m**

Szerokość korony: **20m**

Stan zdrowotny w skali 1-5: **4**

Opis środowiska: **Drzewo rośnie na częściowo pustym, niezabetonowanym placu, w odległości 4,3m od chodnika, wokół drzewa występują luźne zadrzewienia oraz zabudowa z domków jedno- i wielorodzinnych oraz garaży.**

Zagrożenia: **Wprowadzenie jakiegokolwiek zabudowy związanej z planem zagospodarowania działki, na której rośnie drzewo oraz działek sąsiednich.**

Informacja turystyczna: **Dojazd autobusem lub trolejbusem ze stacji PKP Gdynia Główna do przystanku Uniwersytet Morski, dalej ulicą Grabowo do skrzyżowania z ulicą Beniowskiego (10 min.).**

Dane osoby wypełniającej kartę:

Imię i nazwisko: **Małgorzata Malinowska, Wydział Ogrodnika Miasta**

Data: **październik, 2020r.**

Załącznik nr 1 / **Mapa**

Zał. nr 2 / Dokumentacja fotograficzna





KARTA EWIDENCJI OBIEKTU PROPONOWANEGO NA **POMNIK PRZYRODY**

Przedmiot ochrony: **Dąb szypułkowy, Quercus robur**

Nazwa Pomnika (propozycja): **Dedal**

Lokalizacja:

Województwo: **pomorskie**

Miejscowość: **Gdynia**

Ulica: **ul. Dedala 4**

Nr ewidencyjny działki: **dz. nr 44, obręb 0009 Babie Doły**

Współrzędne geograficzne: **54°34'51.8"N 18°32'29.1"E**

Właściciel: **Gmina Miasta Gdyni**

Władający: **Zarząd Dróg i Zieleni w Gdyni**

Opis obiektu: **Okazale, zdrowe drzewo o ładnej i pełnej koronie, od wysokości 0,7m dwupniowe, mniejszy z pni pochylony w kierunku południowo-zachodnim oraz od wysokości 1,6m trójpniowy, naturalny posusz ok 5-10%, ślady cięć pielęgnacyjnych, w większości zarośnięte, karmnik dla ptaków przybity do kory na większym pniu.**

Obwód pnia na wys. 1.3 m: **303cm + 235cm**

Wysokość drzewa: **21m**

Szerokość korony: **26m**

Stan zdrowotny w skali 1-5: **5**

Opis środowiska: **Drzewo rośnie na rozległym terenie zieleni, blisko ogrodzonego boiska dla dzieci, przy skarpie nadmorskiej oraz w dalszej odległości od bloków mieszkalnych.**

Zagrożenia: -

Informacja turystyczna: **Dojazd autobusem ze stacji PKP Gdynia Główna do przystanku Babie Doły, następnie ulicą Ikara w kierunku morza i dalej do ul. Dedala 4 oraz ogrodzonego boiska (15 min.).**

Dane osoby wypełniającej kartę:

Imię i nazwisko: **Małgorzata Malinowska, Wydział Ogrodnika Miasta**

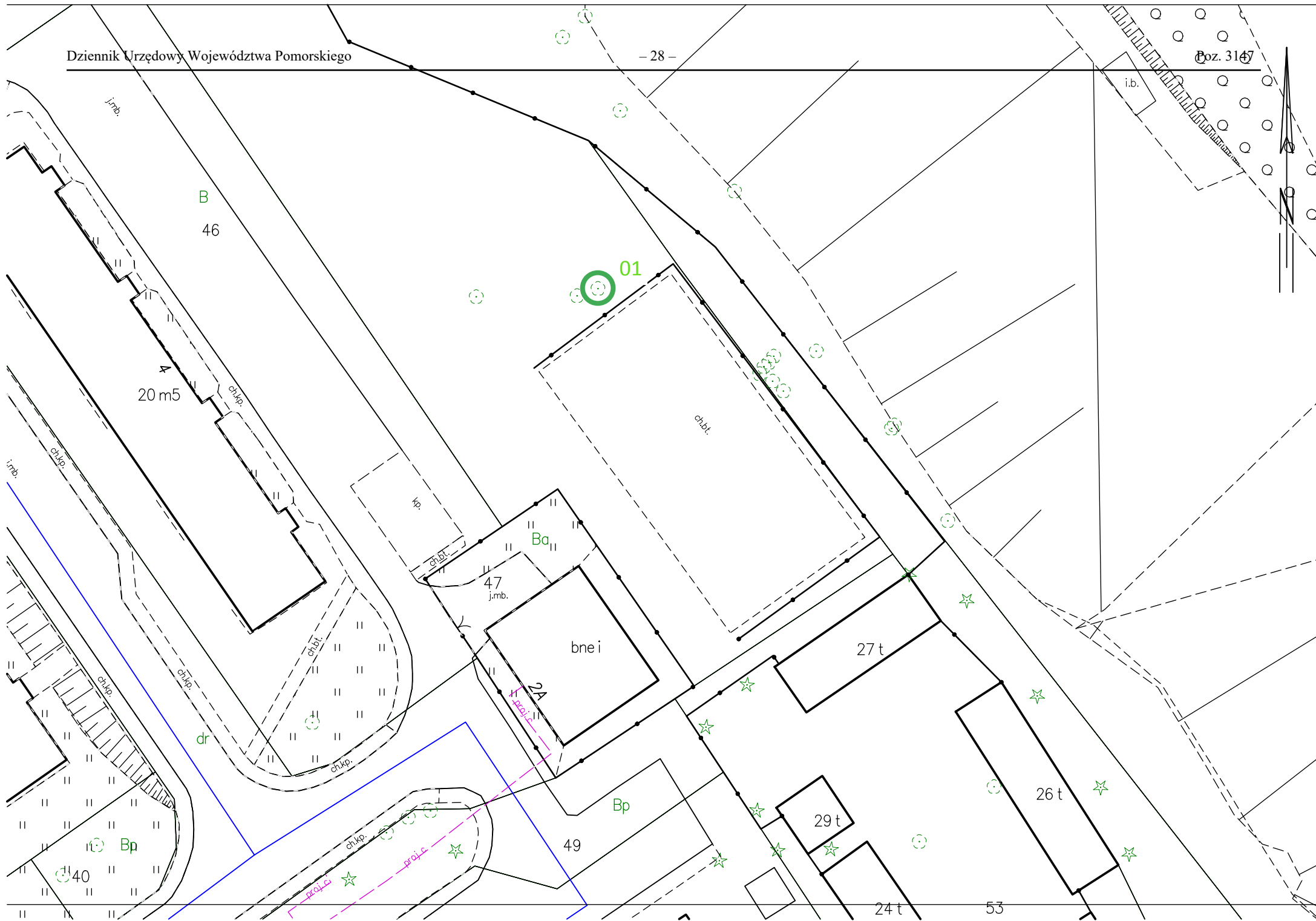
Data: **październik, 2020r.**

Załącznik nr 1 / **Mapa**

Załącznik nr 2 / **Dokumentacja fotograficzna**







KARTA EWIDENCJI OBIEKTU PROPONOWANEGO NA **POMNIK PRZYRODY**

Przedmiot ochrony: **Dąb bezszypułkowy, Quercus petraea**

Nazwa Pomnika (propozycja): **Ikar**

Lokalizacja:

Województwo: **pomorskie**

Miejscowość: **Gdynia**

Ulica: **ul. Ikara 6A**

Nr ewidencyjny działki: **dz. nr 25, obręb 0009 Babie Doły**

Współrzędne geograficzne: **54°34'48.5"N 18°32'33.4"E**

Właściciel: **Gmina Miasta Gdyni**

Władający: **Zarząd Dróg i Zieleni w Gdyni**

Opis obiektu: **Okazale, zdrowe drzewo o symetrycznej, raczej rzadkiej koronie, naturalny posusz ok 5-10%, nieliczne ślady cięć pielęgnacyjnych, w większości zarośnięte, od wysokości 4,0m wielopniowe.**

Obwód pnia na wys. 1.3 m: **307cm**

Wysokość drzewa: **20m**

Szerokość korony: **20m**

Stan zdrowotny w skali 1-5: **5**

Opis środowiska: **Drzewo rośnie na niewielkim terenie zieleni między jezdnią a garażami, przy skarpie nadmorskiej.**

Zagrożenia: **Ewentualny remont drogi.**

Informacja turystyczna: **Dojazd autobusem ze stacji PKP Gdynia Główna do przystanku Babie Doły, następnie ulicą Ikara w kierunku morza i dalej do ul. Ikara 6A oraz ogrodzonego boiska (15 min.).**

Dane osoby wypełniającej kartę:

Imię i nazwisko: **Małgorzata Malinowska, Wydział Ogrodnika Miasta**

Data: **październik, 2020r.**

Załącznik nr 1 / **Mapa**

Załącznik nr 2 / **Dokumentacja fotograficzna**



