



DZIENNIK URZĘDOWY

WOJEWÓDZTWA POMORSKIEGO

Gdańsk, dnia 11 października 2022 r.

Poz. 3690

UCHWAŁA NR XLIV.580.2022 RADY GMINY USTKA

z dnia 28 września 2022 r.

**w sprawie zmiany Uchwały Nr XX/214/2004 Rady Gminy Ustka z dnia 27 października 2004 roku
w sprawie zaliczenia dróg położonych na terenie Gminy Ustka do kategorii dróg gminnych**

Na podstawie **art. 18 ust. 2 pkt 15 ustawy z dnia 8 marca 1990 roku o samorządzie gminnym** (Dz. U. z 2022 r. poz. 583, 559, 1005, 1079 i 1561) oraz **art. 7 ust. 1, 2 i 3 w związku z art. 2a ust. 2 ustawy z dnia 21 marca 1985 roku o drogach publicznych** (Dz. U. z 2022 r. poz. 1693, 1768 i 1783), po zasięgnięciu opinii Zarządu Powiatu Słupskiego

Rada Gminy Ustka uchwala, co następuje:

§ 1. 1. Zalicza się do kategorii dróg gminnych drogi:

- 1) na odcinku Redwanki - Wytowno Kolonia (dz. nr 277/13 obręb Wytowno, Gmina Ustka);
- 2) na odcinku droga powiatowa nr 1115G - Machowino Kolonia Zachodnia (dz. nr 510/8 obręb Machowino, Gmina Ustka);
- 3) ul. Wrzosowa w miejscowości Dębina (dz. nr 4/23, 5/48 obręb Dębina, Gmina Ustka).

2. Położenie dróg wymienionych w:

- 1) ust. 1 pkt 1) określa załącznik nr 1 do niniejszej uchwały;
- 2) ust. 1 pkt 2) określa załącznik nr 2 do niniejszej uchwały;
- 3) ust. 1 pkt 3) określa załącznik nr 3 do niniejszej uchwały.

§ 2. 1. Zmienia się przebieg drogi gminnej nr 101630G - ul. Modrzewiowa w miejscowości Dębina (przed zmianą: dz. nr 3/15 obręb Dębina Gmina Ustka, po zmianie: dz. nr 3/15, 4/25 obręb Dębina, Gmina Ustka).

2. Położenie drogi wymienionej w ust. 1 określa załącznik nr 4 do niniejszej uchwały.

3. W załączniku nr 1 do Uchwały Nr XX/214/2004 Rady Gminy Ustka z dnia 27 października 2004 roku w sprawie zaliczenia dróg do kategorii dróg gminnych - Ewidencja dróg gminnych - Wykaz dróg gminnych zmienia się pozycję, którą określa załącznik nr 5 do niniejszej uchwały.

§ 3. 1. Pozbawia się części dróg:

- 1) nr 101825G (dz. nr 173/1 obręb Gąbino, Gmina Ustka) w miejscowości Gąbino;
- 2) nr 101507G (dz. nr 151/2 obręb Machowinko, Gmina Ustka) w miejscowości Machowinko, dotychczasowej kategorii publicznej drogi gminnej.

2. Pozbawienie części dróg, o których mowa w ust. 1, dotychczasowej kategorii następuje z powodu wyłączenia tych części dróg z użytkowania jako dróg publicznych.

3. Ustala się nowy przebieg dróg:

- 1) nr 101825G w miejscowości Gąbino (dz. nr 173 obręb Gąbino, Gmina Ustka została podzielona na dz. nr 173/1, 173/2 obręb Gąbino, Gmina Ustka; **droga gminna nr 101825G przebiegać będzie po dz. nr 173/2 obręb Gąbino, Gmina Ustka**);
- 2) nr 101507G w miejscowości Machowinko (dz. nr 151 obręb Machowinko została podzielona na dz. nr 151/1, 151/2 obręb Machowinko, Gmina Ustka; **droga gminna nr 101507G przebiegać będzie po dz. nr 151/1 obręb Machowinko, Gmina Ustka**).

4. Położenie dróg wymienionych w ust. 1, 3 określają:

- 1) załącznik nr 6, dla drogi gminnej nr 101825G w miejscowości Gąbino;
- 2) załącznik nr 7, dla drogi gminnej nr 101507G w miejscowości Machowinko.

5. W załączniku nr 1 do Uchwały Nr XX/214/2004 Rady Gminy Ustka z dnia 27 października 2004 roku w sprawie zaliczenia dróg do kategorii dróg gminnych - Ewidencja dróg gminnych - Wykaz dróg gminnych zmienia się pozycje które określają:

- 1) załącznik nr 8, dla drogi gminnej nr 101825G w miejscowości Gąbino;
- 2) załącznik nr 9, dla drogi gminnej nr 101507G w miejscowości Machowinko.

§ 4. Wykonanie uchwały powierza się Wójtowi Gminy Ustka.

§ 5. Uchwała wchodzi w życie po upływie 14 dni od dnia jej ogłoszenia w Dzienniku Urzędowym Województwa Pomorskiego.

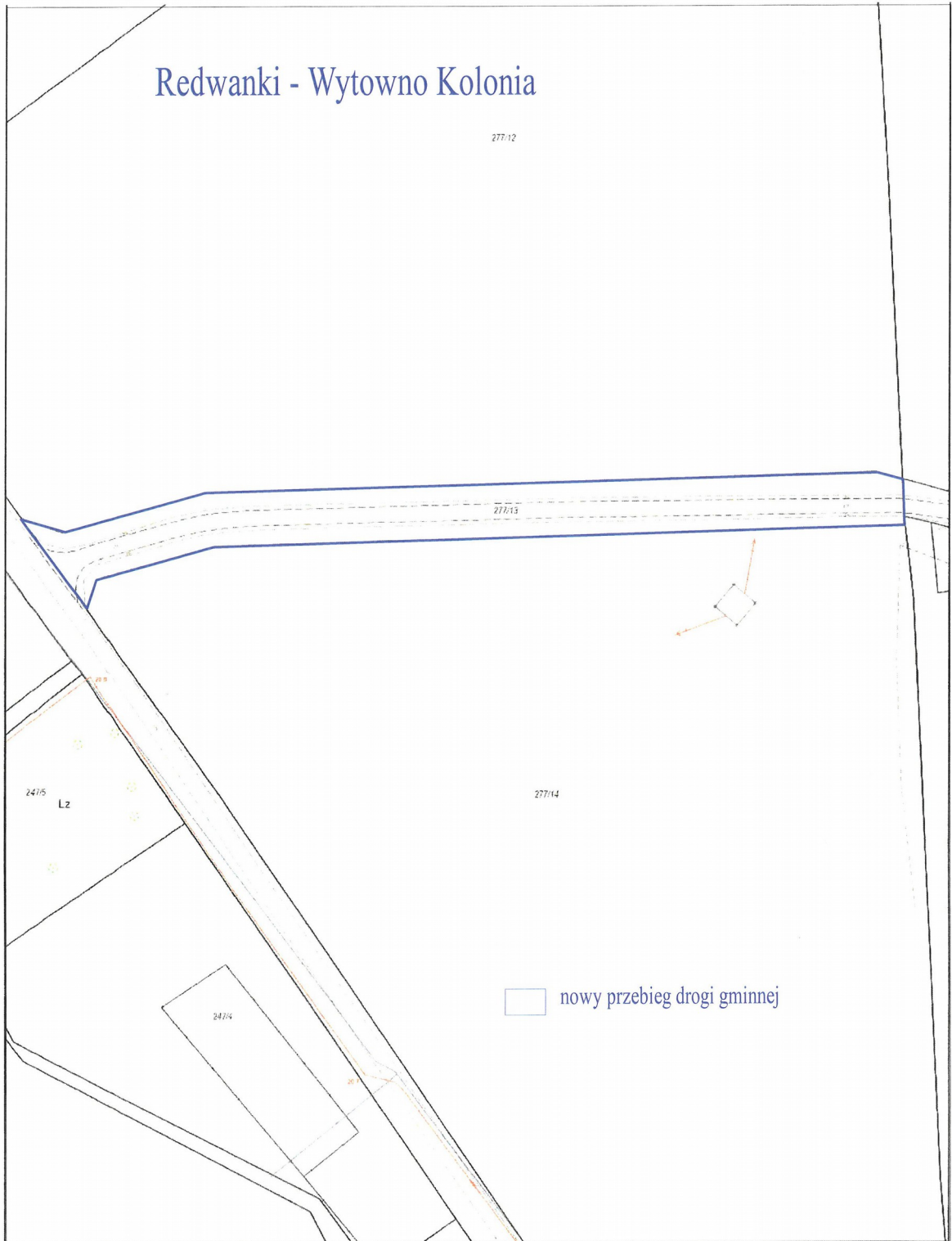
Przewodniczący Rady Gminy
Ustka

Wacław Laskowski

Załącznik Nr 1 do uchwały Nr XLIV.580.2022

Rady Gminy Ustka

z dnia 28 września 2022 r.

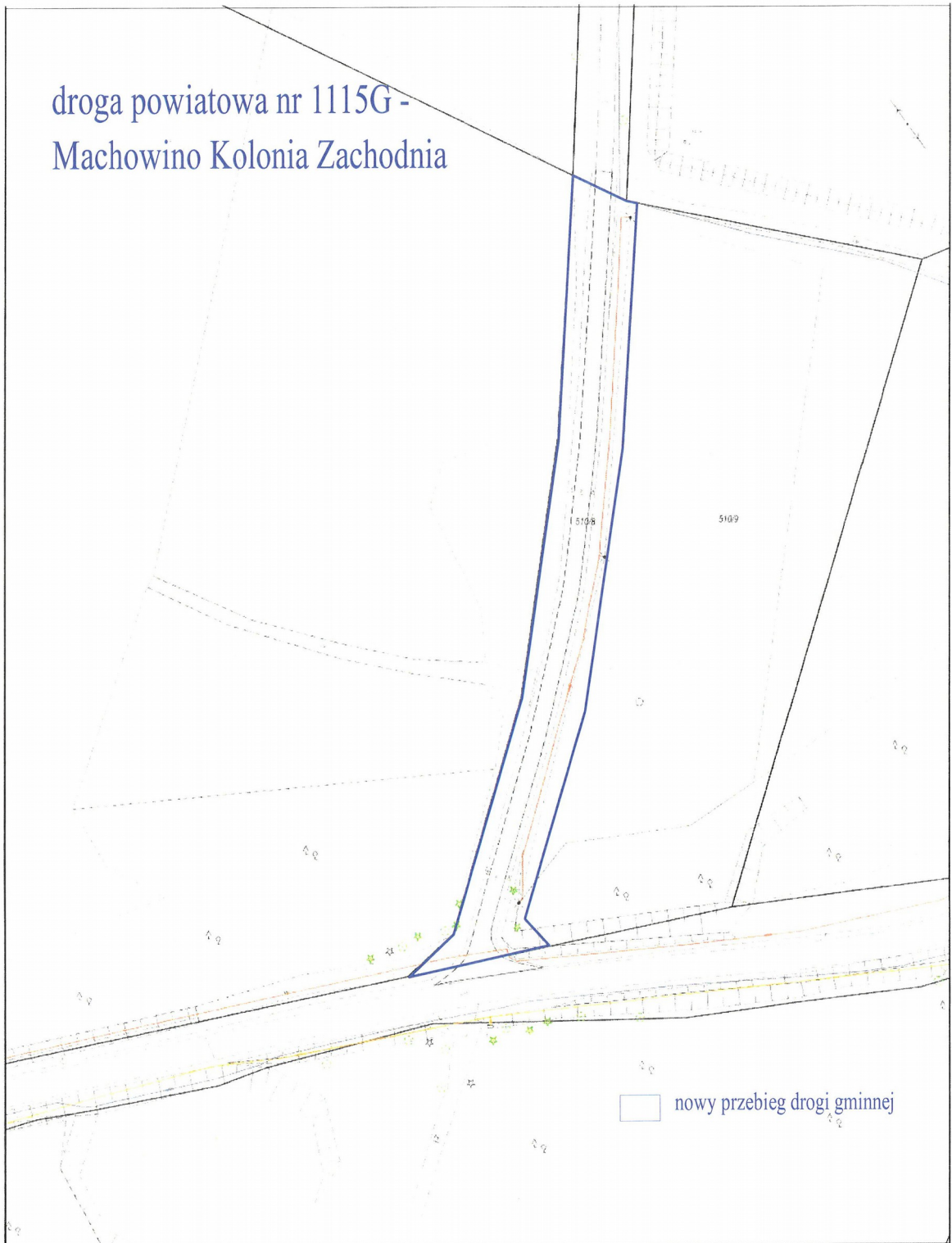


Załącznik Nr 2 do uchwały Nr XLIV.580.2022

Rady Gminy Ustka

z dnia 28 września 2022 r.

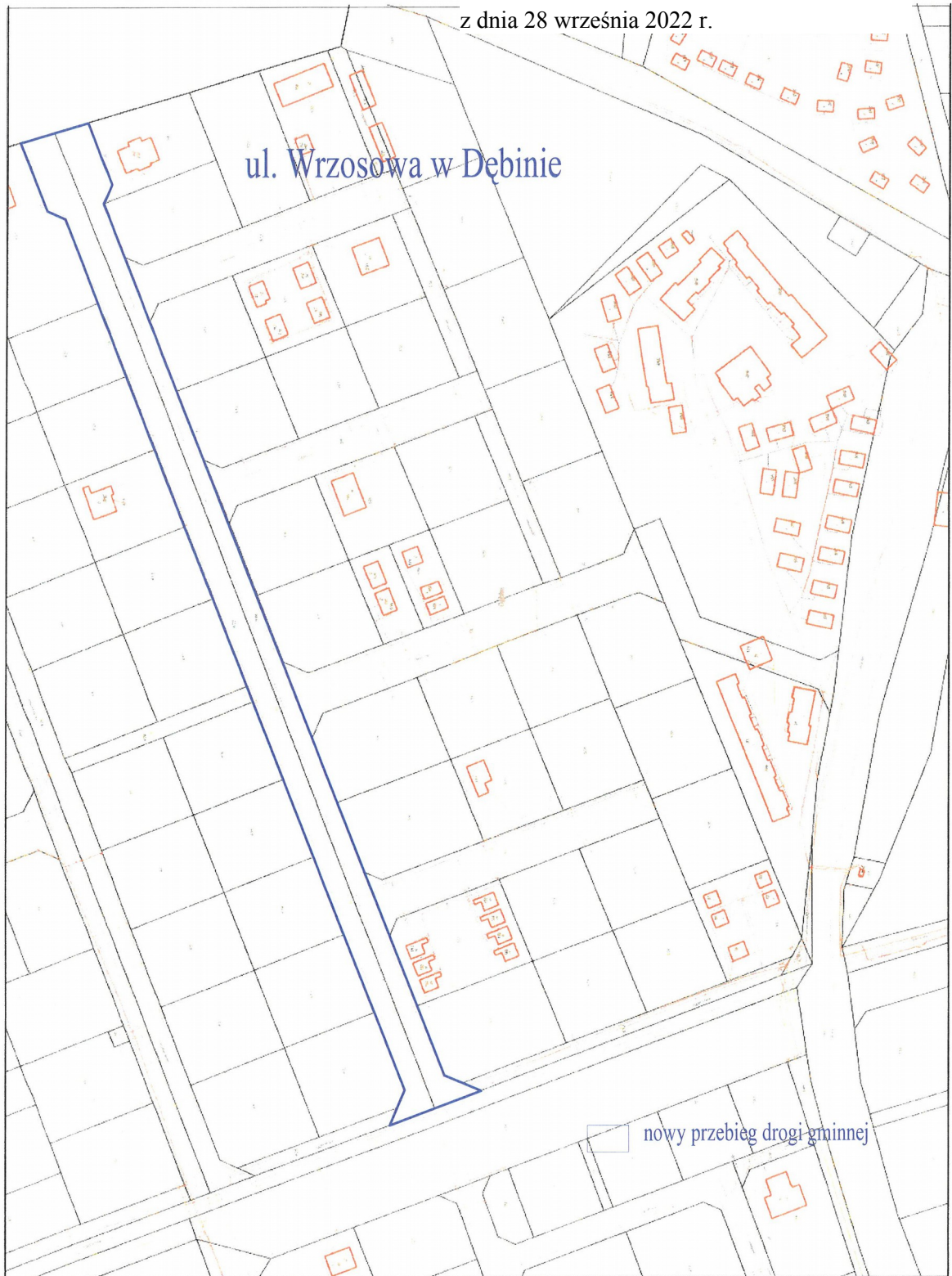
droga powiatowa nr 1115G -
Machowino Kolonia Zachodnia



Załącznik Nr 3 do uchwały Nr XLIV.580.2022

Rady Gminy Ustka

z dnia 28 września 2022 r.



Załącznik Nr 4 do uchwały Nr XLIV.580.2022

Rady Gminy Ustka

z dnia 28 września 2022 r.

ul. Modrzewiowa w Dębnie



Załącznik Nr 5 do uchwały Nr XLIV.580.2022

Rady Gminy Ustka

z dnia 28 września 2022 r.

w brzmieniu:

Numer drogi	Obręb		Działka		Powierzchnie		Własność gminna (x)	Nawierzchnia	Długość [km]
					Działki ogółem	Pasa drogowego			
1	2	3	4	5	6	7	8	9	10
101630G	0002	Dębina	3	3/15	0,2821	0,2821	X	gruntowa naturalna	0,3620

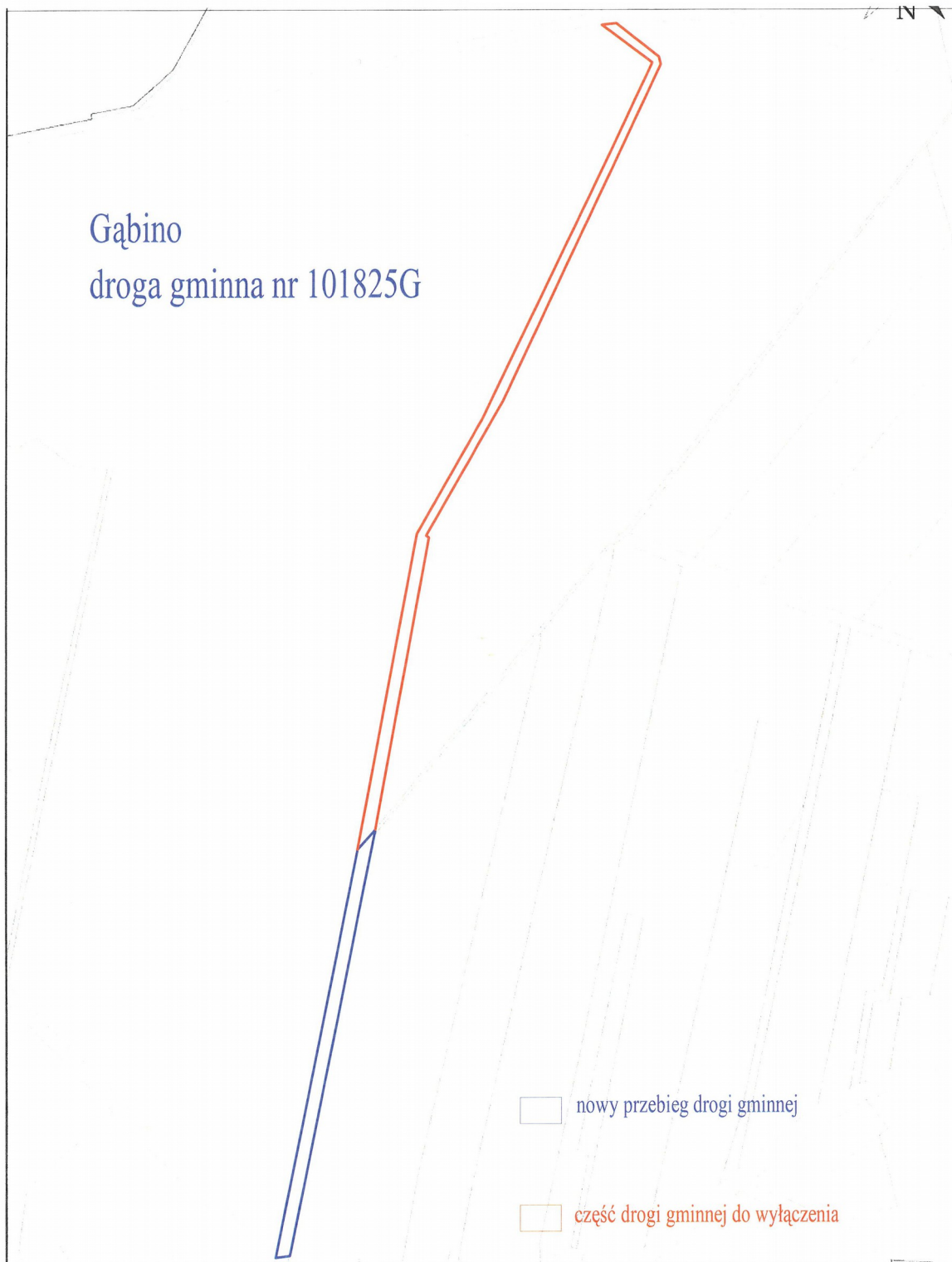
która otrzymuje brzmienie:

Numer drogi	Obręb		Działka		Powierzchnie		Własność gminna (x)	Nawierzchnia	Długość [km]
					Działki ogółem	Pasa drogowego			
1	2	3	4	5	6	7	8	9	10
101630G	0002	Dębina	3	3/15	0,2821	0,2821	X	gruntowa naturalna	0,3620
	0002	Dębina	3	4/25	0,2975	0,2975	X		

Załącznik Nr 6 do uchwały Nr XLIV.580.2022

Rady Gminy Ustka

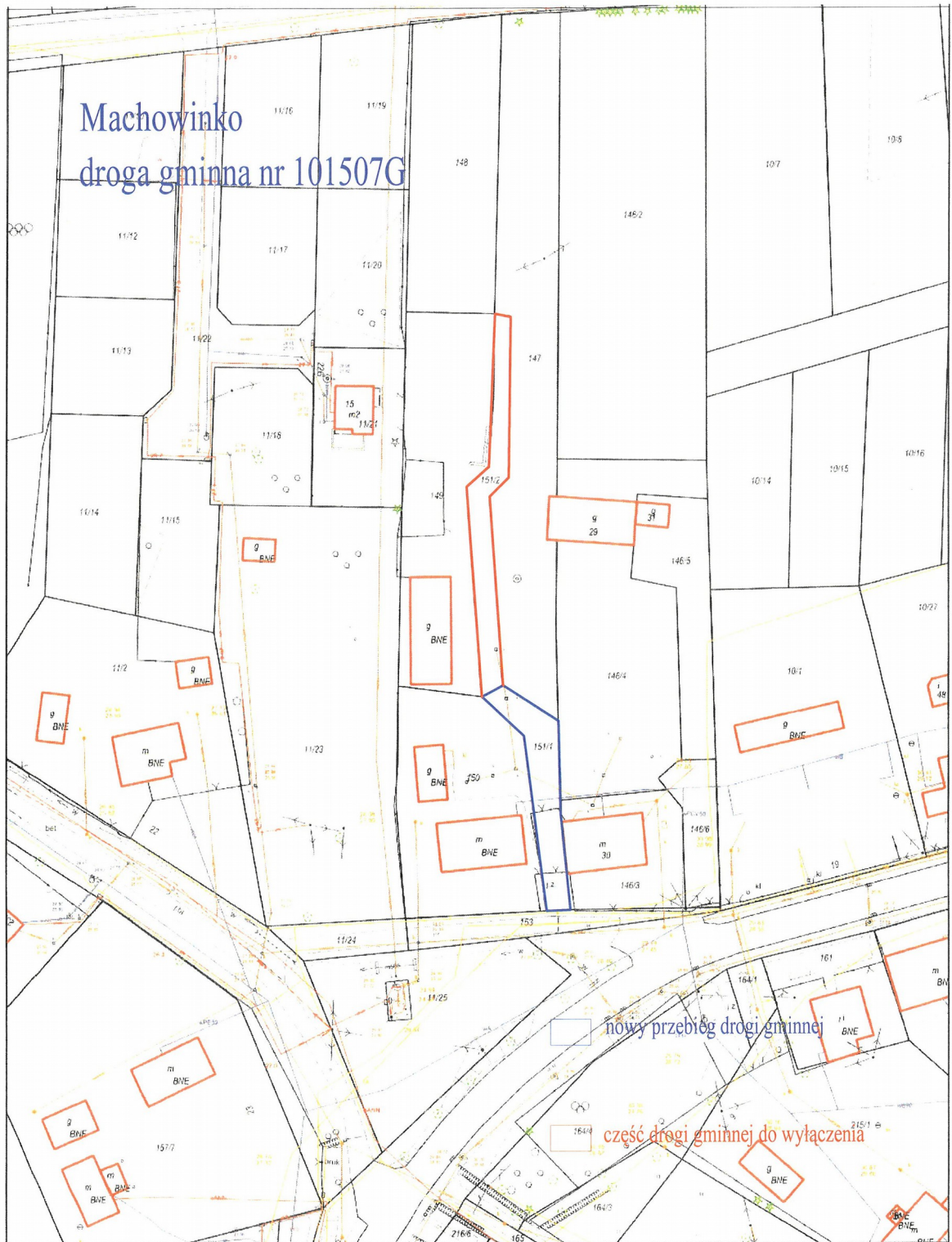
z dnia 28 września 2022 r.



Załącznik Nr 7 do uchwały Nr XLIV.580.2022

Rady Gminy Ustka

z dnia 28 września 2022 r.



Załącznik Nr 8 do uchwały Nr XLIV.580.2022
Rady Gminy Ustka
z dnia 28 września 2022 r.

w brzmieniu:

Numer drogi	Obręb		Działka		Powierzchnie		Własność gminna (x)	Nawierzchnia	Długość [km]
	Nr	Nazwa	Nr ark.	Nr działki	Działki ogółem	Pasa drogowego			
1	2	3	4	5	6	7	8	9	10
101825G	0006	Gąbino	1	173	1,2000	1,2000	X	gruntowa naturalna	1,2180

która otrzymuje brzmienie:

Numer drogi	Obręb		Działka		Powierzchnie		Własność gminna (x)	Nawierzchnia	Długość [km]
	Nr	Nazwa	Nr ark.	Nr działki	Działki ogółem	Pasa drogowego			
1	2	3	4	5	6	7	8	9	10
101825G	0006	Gąbino	1	173/2	0,4697	0,4697	X	gruntowa naturalna	0,3850

Załącznik Nr 9 do uchwały Nr XLIV.580.2022

Rady Gminy Ustka

z dnia 28 września 2022 r.

w brzmieniu:

Numer drogi	Obręb		Działka		Powierzchnie		Własność gminna (x)	Nawierzchnia	Długość [km]
					Działki ogółem	Pasa drogowego			
1	2	3	Nr ark.	Nr działki	6	7	8	9	10
101507G	0010	Machowinko	1	151	0,0300	0,0300	X	gruntowa naturalna	0,1180

która otrzymuje brzmienie:

Numer drogi	Obręb		Działka		Powierzchnie		Własność gminna (x)	Nawierzchnia	Długość [km]
					Działki ogółem	Pasa drogowego			
1	2	3	Nr ark.	Nr działki	6	7	8	9	10
101507G	0010	Machowinko	1	151/1	0,0236	0,0236	X	gruntowa naturalna	0,0450