



DZIENNIK URZĘDOWY

WOJEWÓDZTWA POMORSKIEGO

Gdańsk, dnia 16.04.2024 r.

Poz. 1934

UCHWAŁA NR LXVI/417/2024 RADY GMINY LIPUSZ

z dnia 25 marca 2024 r.

w sprawie uchwalenia miejscowego planu zagospodarowania przestrzennego dla obszaru położonego w obrębie geodezyjnym Lipusz.

Na podstawie Na podstawie art. 18 ust. 2 pkt 5 ustawy z dnia 8 marca 1990 r. o samorządzie gminnym (t. j. Dz. U. z 2023 r. poz. 40, 572, 1463, 1688) oraz art. 20 ust. 1 ustawy z dnia 27 marca 2003 r. o planowaniu i zagospodarowaniu przestrzennym (t. j. Dz. U. z 2023 r. poz. 977, 1506, 1597, 1688, 1890, 2029), w związku z art. 67 ust. 3 ustawy z dnia 7 lipca 2023 r. o zmianie ustawy o planowaniu i zagospodarowaniu przestrzennym oraz niektórych innych ustaw (Dz. U. z 2023 r. poz. 1688), w związku z uchwałą Nr LVII/365/2023 Rady Gminy Lipusz z dnia 17 sierpnia 2023 r. w sprawie przystąpienia do sporządzenia miejscowego planu zagospodarowania przestrzennego dla obszaru położonego w obrębie geodezyjnym Lipusz, stwierdzając brak naruszenia ustaleń studium uwarunkowań i kierunków zagospodarowania przestrzennego gminy Lipusz, uchwala się, co następuje:

Rozdział 1. Przepisy ogólne

§ 1. Uchwala się miejscowy plan zagospodarowania przestrzennego dla obszaru położonego w obrębie geodezyjnym Lipusz, zwany dalej planem.

§ 2. Granice obszaru objętego planem, zgodnie z załącznikiem graficznym do uchwały Nr LVII/365/2023 Rady Gminy Lipusz z dnia 17 sierpnia 2023 r. w sprawie przystąpienia do sporządzenia miejscowego planu zagospodarowania przestrzennego dla obszaru położonego w obrębie geodezyjnym Lipusz, przedstawiono w części graficznej planu, zwanej dalej rysunkiem planu.

§ 3. Załącznikami do uchwały są:

- 1) rysunek planu, w skali 1:1000, przedstawiający obszar objęty planem, stanowiący załącznik Nr 1;
- 2) rozstrzygnięcie dotyczące sposobu rozpatrywania uwag zgłoszonych do projektu planu stanowiące załącznik Nr 2;
- 3) rozstrzygnięcie dotyczące sposobu realizacji inwestycji z zakresu infrastruktury technicznej, które należą do zadań własnych gminy oraz zasad ich finansowania stanowiące załącznik Nr 3;
- 4) dane przestrzenne tworzone dla planu, stanowiące załącznik Nr 4.

§ 4. Ilekroć w niniejszej uchwale jest mowa o:

- 1) terenie – należy przez to rozumieć teren o określonym przeznaczeniu i zasadach zagospodarowania, wyznaczony na rysunku planu liniami rozgraniczającymi, jeśli z treści uchwały nie wynika inaczej;
- 2) nieprzekraczalnej linii zabudowy – należy przez to rozumieć, wyznaczoną na rysunku planu, linię regulującą usytuowanie budynków.

§ 5. 1. Obowiązującymi ustaleniami na rysunku planu są:

- 1) granica obszaru objętego planem;
- 2) linia rozgraniczająca tereny o różnym przeznaczeniu lub różnych zasadach zagospodarowania;
- 3) nieprzekraczalna linia zabudowy;
- 4) granice strefy ochrony ekspozycji zabytkowego zespołu ruralistycznego wsi Lipusz;
- 5) przeznaczenie terenów.

2. Pozostałe oznaczenia na rysunku planu mają charakter informacyjny.

3. Położenie poszczególnych elementów przestrzeni wskazanych na rysunku planu, należy ustalać poprzez odczyt rysunku planu w oparciu o jego skalę, a w szczególności, w miejscach, które nie zostały zwymiarowane na rysunku planu:

- 1) położenie linii rozgraniczających tereny o różnym przeznaczeniu lub różnych zasadach zagospodarowania;
- 2) położenie nieprzekraczalnej linii zabudowy.

Rozdział 2. Ustalenia ogólne

§ 6. Zasady ochrony i kształtowania ładu przestrzennego:

- 1) wyznacza się nieprzekraczalną linię zabudowy, która nie dotyczy:
 - a) podziemnej części budynku,
 - b) obiektów budowlanych niebędących budynkami;
- 2) dopuszcza się przekroczenie nieprzekraczalnej linii zabudowy przez schody, wykusz, gzyms, okap dachu, rynnę, rurę spustową, podokienniki oraz inne elementy architektoniczne, wg przepisów odrębnych, w szczególności dotyczących dróg publicznych;
- 3) w przypadku gdy dach istniejącego budynku w momencie wejścia w życie planu odbiega od zasad określonych w ustaleniach szczegółowych uchwały, przy przebudowie, nadbudowie lub rozbudowie budynku, dopuszcza się także stosowanie rodzaju dachu jaki jest w istniejącym budynku;
- 4) usytuowanie paneli fotowoltaicznych na działce budowlanej, w szczególności względem dróg publicznych, należy określać na podstawie przepisów odrębnych.

§ 7. Zasady ochrony środowiska, przyrody i krajobrazu:

- 1) w obszarze objętym planem obowiązują przepisy odrębne dotyczące:
 - a) otuliny Wdzydzkiego Parku Krajobrazowego,
 - b) Lipuskiego Obszaru Chronionego Krajobrazu,
 - c) obszaru Natura 2000 „Bory Tucholskie”;
- 2) obszar objęty planem nie znajduje się w zasięgu Głównego Zbiornika Wód Podziemnych;
- 3) rozwiązanie kolizji z ciekami oraz urządzeniami melioracji wodnych powinno być zgodne z przepisami odrębnymi oraz zapewnić prawidłowy odpływ wód;
- 4) obowiązują przepisy odrębne dotyczące standardów jakości środowiska, w szczególności w zakresie hałasu, wibracji, emisji zanieczyszczeń oraz promieniowania elektromagnetycznego;
- 5) zakaz realizacji przedsięwzięć mogących zawsze znacząco oddziaływać na środowisko, określonych w przepisach odrębnych;
- 6) zakaz realizacji przedsięwzięć mogących potencjalnie znacząco oddziaływać na środowisko, określonych w przepisach odrębnych, prócz następujących:
 - a) inwestycji celu publicznego,

- b) przedsięwzięć mogących potencjalnie znacząco oddziaływać na środowisko, dla których nie stwierdzono obowiązku przeprowadzenia oceny oddziaływania na środowisko, w rozumieniu przepisów o ochronie środowiska;
- 7) zakaz lokalizacji urządzeń wytwarzających energię z odnawialnych źródeł energii wykorzystujących energię wiatru niespełniających warunków mikroinstalacji w rozumieniu przepisów o odnawialnych źródłach energii;
- 8) zakaz lokalizacji urządzeń wytwarzających energię z odnawialnych źródeł energii o mocy zainstalowanej większej niż 500 kW, z uwzględnieniem pkt 9 i 10;
- 9) plan nie zakazuje lokalizacji mikroinstalacji oraz niebędących mikroinstalacją pozostałych instalacji odnawialnych źródeł energii wytwarzających energię elektryczną z energii promieniowania słonecznego, będących urządzeniami innymi niż wolnostojące;
- 10) zakaz lokalizacji biogazowni;
- 11) obowiązek zachowania dopuszczalnego poziomu hałasu określonego w przepisach odrębnych dla terenów oznaczonych na rysunku planu symbolami 1MNW, 2MNW, 3MNW, jak dla terenów zabudowy mieszkaniowej jednorodzinnej.

§ 8. Zasady ochrony dziedzictwa kulturowego i zabytków, w tym krajobrazów kulturowych, oraz dóbr kultury współczesnej:

- 1) wyznacza się strefę ochrony ekspozycji zabytkowego zespołu ruralistycznego wsi Lipusz, w której to strefie, w ustaleniach szczegółowych dla poszczególnych terenów, ustala się zasady kształtowania krajobrazu, parametry i wskaźniki kształtowania zabudowy oraz zagospodarowania terenu nie powodujące zbytznego przesłaniania.

§ 9. Wymagania wynikające z potrzeb kształtowania przestrzeni publicznych: nie ustala się innych wymagań wynikających z potrzeb kształtowania przestrzeni publicznych, niż określone w ustaleniach szczegółowych oraz przepisach §6.

§ 10. Szczególne warunki zagospodarowania terenów oraz ograniczenia w ich użytkowaniu, w tym zakaz zabudowy:

- 1) możliwość sytuowania budynków na działce budowlanej w odległości 1,5 m od granicy tej działki budowlanej, z zastrzeżeniem przepisów odrębnych, w szczególności dotyczących przesłaniania oraz usytuowania z uwagi na bezpieczeństwo pożarowe;
- 2) możliwość sytuowania budynków na działce budowlanej bezpośrednio przy granicy tej działki budowlanej, z zastrzeżeniem przepisów odrębnych, w szczególności dotyczących przesłaniania oraz usytuowania z uwagi na bezpieczeństwo pożarowe.

§ 11. Granice i sposoby zagospodarowania terenów lub obiektów podlegających ochronie, na podstawie odrębnych przepisów, terenów górniczych, a także obszarów szczególnego zagrożenia powodzią, obszarów osuwania się mas ziemnych, krajobrazów priorytetowych określonych w audycie krajobrazowym oraz w planach zagospodarowania przestrzennego województwa:

- 1) obszar objęty planem nie znajduje się w terenie górniczym;
- 2) w obszarze objętym planem brak obszarów szczególnego zagrożenia powodzią;
- 3) w obszarze objętym planem brak obszarów osuwania się mas ziemnych;
- 4) w obszarze objętym planem brak krajobrazów priorytetowych określonych w audycie krajobrazowym (brak audytu krajobrazowego) oraz w planie zagospodarowania przestrzennego województwa.

§ 12. Szczegółowe zasady i warunki scalania i podziału nieruchomości objętych planem miejscowym (nie dotyczy terenu 1RN):

- 1) w granicach obszaru objętego planem nie wyznacza się obszarów wymagających przeprowadzenia scaleń i podziału nieruchomości;
- 2) dopuszcza się przeprowadzenie scalenia i podziału nieruchomości na zasadach określonych w przepisach odrębnych z uwzględnieniem następujących wskaźników:

- a) minimalna powierzchnia działki: 700 m²,
- b) minimalna szerokość frontu działki: 16 m,
- c) minimalny kąt położenia granic działek w stosunku do pasa drogowego: 60°,
- d) określona minimalna powierzchnia działki, minimalna szerokość frontu działki nie dotyczy wydzielania działek pod budowę urządzeń infrastruktury technicznej oraz ciągów komunikacyjnych.

§ 13. Sposób i termin tymczasowego zagospodarowania, urządzania i użytkowania terenów:

- 1) w granicach obszaru objętego planem nie występują tereny, dla których wymagane jest ustalenie specjalnego sposobu i terminu tymczasowego zagospodarowania, urządzania i użytkowania;
- 2) nie ustala się innego sposobu tymczasowego zagospodarowania terenów, niż dotychczasowy.

§ 14. Stawki procentowe, na podstawie których ustala się opłatę z tytułu wzrostu wartości nieruchomości w związku z uchwaleniem planu:

- 1) nie ustala się dla terenów oznaczonych symbolami 1KR, 1RN;
- 2) 30% dla terenów oznaczonych symbolem 1MNW, 2MNW, 3MNW.

§ 15. Zasady modernizacji, rozbudowy i budowy systemów infrastruktury technicznej:

- 1) ustala się możliwość budowy, rozbudowy, przebudowy oraz modernizacji, zgodnie z przepisami odrębnymi:
 - a) podziemnych sieci elektroenergetycznych,
 - b) naziemnych sieci elektroenergetycznych, przy czym budowa oraz rozbudowa dotyczy jedynie sieci elektroenergetycznych niskiego napięcia,
 - c) sieci gazowych,
 - d) sieci wodociągowych,
 - e) sieci kanalizacyjnych,
 - f) inwestycji z zakresu łączności publicznej;
- 2) powiązanie sieci infrastruktury technicznej z układem zewnętrznym oraz zapewnienie dostępu do sieci, zgodnie z przepisami odrębnymi;
- 3) wyposażenie w infrastrukturę techniczną:
 - a) zaopatrzenie w wodę:
 - z sieci wodociągowej,
 - z ujęć wód podziemnych,
 - obowiązek uwzględnienia wymagań ochrony przeciwpożarowej wynikających z przepisów odrębnych,
 - b) odprowadzanie ścieków:
 - do sieci kanalizacji sanitarnej,
 - c) odprowadzanie wód opadowych i roztopowych:
 - do sieci kanalizacji deszczowej,
 - w ramach terenu biologicznie czynnego, w szczególności do zbiorników retencyjnych, zgodnie z przepisami odrębnymi,
 - d) zaopatrzenie w energię elektryczną:
 - z sieci elektroenergetycznej,
 - z odnawialnych źródeł energii z zastrzeżeniem §7,
 - e) zaopatrzenie w gaz:

- z sieci gazowej,
- w przypadku braku możliwości przyłączenia do sieci gazowej dopuszcza stosowanie butli gazowych lub stałych zbiorników zlokalizowanych na działce budowlanej,

f) zaopatrzenie w ciepło:

- z indywidualnych lub scentralizowanych systemów grzewczych,
- z odnawialnych źródeł energii z zastrzeżeniem §7,

g) gospodarka odpadami zgodnie z przepisami odrębnymi.

§ 16. Zasady modernizacji, rozbudowy i budowy systemów komunikacji:

- 1) warunki powiązań układu komunikacyjnego z układem zewnętrznym: powiązanie dojazdów do działek budowlanych oraz do budynków i urządzeń z nimi związanych z drogami publicznymi wg przepisów odrębnych.

Rozdział 3.

Ustalenia szczegółowe dla poszczególnych terenów

§ 17. Dla terenów oznaczonych na rysunku planu symbolami **1MNW, 2MNW, 3MNW**, ustala się:

- 1) przeznaczenie: teren zabudowy mieszkaniowej jednorodzinnej wolnostojącej;
- 2) zasady zagospodarowania: lokalizacja obiektów budowlanych i urządzeń zapewniających użytkowanie terenu zgodnie z jego przeznaczeniem;
- 3) minimalna powierzchnia nowo wydzielonych działek budowlanych: 700 m²;
- 4) zasady kształtowania krajobrazu, parametry i wskaźniki kształtowania zabudowy oraz zagospodarowania terenu:
 - a) minimalna liczba miejsc do parkowania, jako suma następujących:
 - 1 stanowisko na lokal użytkowy,
 - 1 stanowisko na lokal mieszkalny,
 - b) sposób realizacji miejsc do parkowania:
 - utwardzenie gruntu,
 - garaż,
 - budynek garażowy,
 - c) miejsca przeznaczone na parkowanie pojazdów zaopatrzonych w kartę parkingową i sposób ich realizacji: nie ustala się,
 - d) nieprzekraczalna linia zabudowy, zgodnie z rysunkiem planu,
 - e) nadziemna intensywność zabudowy:
 - maksymalna: 0,4,
 - minimalna: 0,001,
 - f) maksymalny udział powierzchni zabudowy: 0,2,
 - g) minimalny udział powierzchni biologicznie czynnej: 30%,
 - h) maksymalna wysokość zabudowy: 9 m,
 - i) rodzaj dachu:
 - dwuspadowy (dopuszczalna forma naczółkowa) o jednakowym kącie nachylenia połaci,
 - czterospadowy o jednakowym kącie nachylenia połaci,
 - kąt nachylenia połaci: 25° - 48°,
 - dopuszcza się stosowanie lukarn,

- pokrycie dachu dachówką ceramiczną, dachówką cementową, blachodachówką, strzechą słomianą, strzechą trzcinową, gontem,
- kolorystyka: czerń, odcienie czerwieni, brązu lub szarości,

j) materiał wykończenia elewacji:

- cegła, kamień w naturalnych barwach materiałowych,
- drewno, tynk w naturalnych barwach ziemi utrzymanych w łagodnej tonacji.

§ 18. Dla terenu oznaczonego na rysunku planu symbolem **1RN**, ustala się:

- 1) przeznaczenie: teren rolnictwa z zakazem zabudowy;
- 2) zasady zagospodarowania:
 - a) lokalizacja;
 - użytków rolnych,
 - urządzeń melioracji wodnych,
 - b) dopuszcza się budowę urządzeń infrastruktury technicznej wg przepisów odrębnych,
- 3) ze względu na cechy terenu, nie ustala się innych zasad kształtowania krajobrazu, parametrów i wskaźników kształtowania zabudowy oraz zagospodarowania terenu.

§ 19. Dla terenu oznaczonego na rysunku planu symbolem **1KR**, ustala się:

- 1) przeznaczenie: teren komunikacji drogowej wewnętrznej;
- 2) teren 1KR o szerokości 10 m, z poszerzeniami wg rysunku planu, stanowi drogę wewnętrzną;
- 3) zasady zagospodarowania wg przepisów odrębnych oraz przepisów Rozdziału 2.

Rozdział 4. Przepisy końcowe

§ 20. Uchwała wchodzi w życie po upływie 14 dni od dnia ogłoszenia jej w Dzienniku Urzędowym Województwa Pomorskiego.



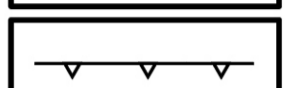
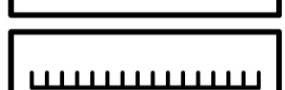
Przewodnicząca Rady Gminy

Bogumiła Mokwińska






**MIEJSCOWY PLAN ZAGOSPODAROWANIA PRZESTRZENNEGO
DLA OBSZARU POŁOŻONEGO W OBRĘBIE GEODEZYJNYM LIPUSZ**

**ZAŁĄCZNIK NR 1 DO UCHWAŁY NR LXVI/417/2024
RADY GMINY LIPUSZ z dnia 25 marca 2024 r.**

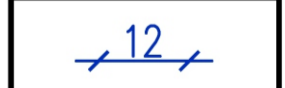


USTALENIA PLANU

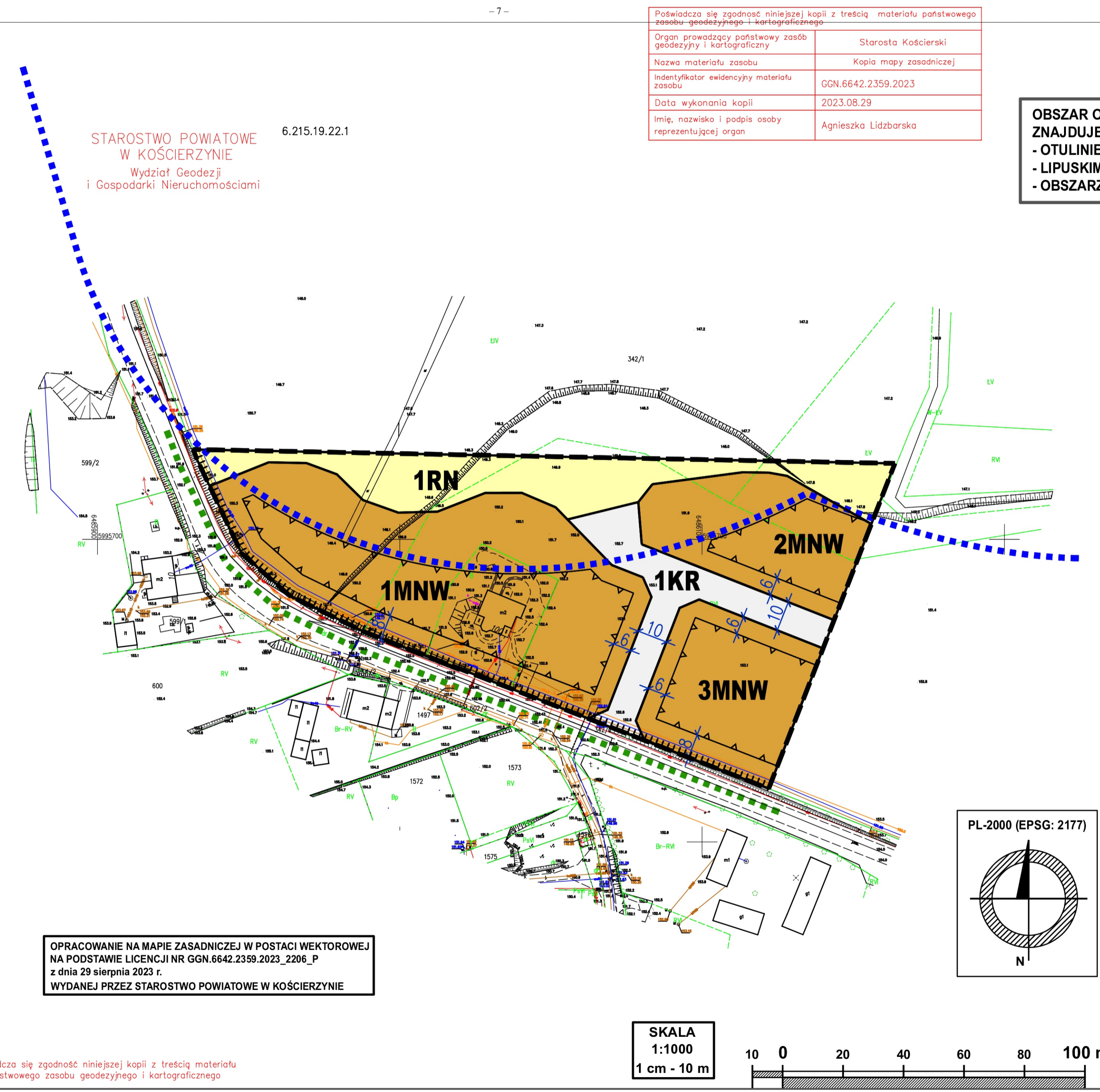
-  GRANICA OBSZARU OBJĘTEGO PLANEM
-  LINIA ROZGRANICZAJĄCA TERENY O RÓŻNYM PRZEZNACZENIU LUB RÓŻNYCH ZASADACH ZAGOSPODAROWANIA
-  NIEPRZEKRACZALNA LINIA ZABUDOWY
-  GRANICE STREFY OCHRONY EKSPOZYCJI ZABYTKOWEGO ZESPOŁU RURALISTYCZNEGO WSI LIPUSZ

PRZEZNACZENIE TERENÓW

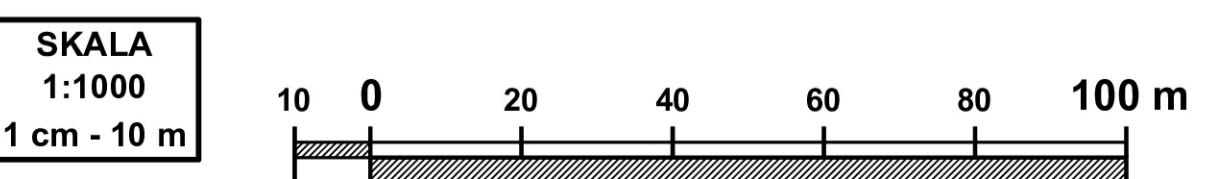
-  **1MNW** TEREN ZABUDOWY MIESZKANIOWEJ JEDNORODZINNEJ WOLNOSTOJĄCEJ
-  **2MNW** TEREN ZABUDOWY MIESZKANIOWEJ JEDNORODZINNEJ WOLNOSTOJĄCEJ
-  **3MNW** TEREN ZABUDOWY MIESZKANIOWEJ JEDNORODZINNEJ WOLNOSTOJĄCEJ
-  **1RN** TEREN ROLNICTWA Z ZAKAZEM ZABUDOWY
-  **1KR** TEREN KOMUNIKACJI DROGOWEJ WEWNĘTRZNEJ

OZNACZENIA INFORMACYJNE

-  LINIE WYMIAROWE [m]
-  SZLAK ROWEROWY
-  LINIA W ODLEGŁOŚCI 100 m OD LINII BRZEGOWEJ JEZIOR I RZEK



OPRACOWANIE NA MAPIE ZASADNICZEJ W POSTACI WEKTOROWEJ NA PODSTAWIE LICENCJI NR GGN.6642.2359.2023_2206_P z dnia 29 sierpnia 2023 r. WYDANEJ PRZEZ STAROSTWO POWIATOWE W KOŚCIERZYNIE



Poświadczam zgodność niniejszej kopii z treścią materiału państwowego zasobu geodezyjnego i kartograficznego	
Organ prowadzący państwowy zasób geodezyjny i kartograficzny	Starosta Kościerski
Nazwa materiału zasobu	Kopia mapy zasadniczej
Identyfikator ewidencyjny materiału zasobu	GGN.6642.2359.2023
Data wykonania kopii	2023.08.29
Imię, nazwisko i podpis osoby reprezentującej organ	Agnieszka Lidzbarska

Załącznik Nr 1 do Uchwały Nr LXVI/417/2024 Rady Gminy Lipusz z dnia 25.03.2024 r.

OBSZAR OBJĘTY PLANEM ZNAJDUJE SIĘ W:




- OTULINIE WDZYDZKIEGO PARKU KRAJOBRAZOWEGO
- LIPUSKIM OBSZARZE CHRONIONEGO KRAJOBRAZU
- OBSZARZE NATURA 2000 "BORY TUCHOLSKIE"

WYRYS ZE STUDIUM UWARUNKOWAŃ I KIERUNKÓW ZAGOSPODAROWANIA PRZESTRZENNEGO GMINY LIPUSZ

 GRANICA OBSZARU OBJĘTEGO PLANEM



-  GRANICA OBSZARÓW, DLA KTÓRYCH GMINA ZAMIERZA SPORZĄDZIĆ PLANY MIEJSCOWE, W TYM WYMAGAJĄCYCH ZMIANY PRZEZNACZENIA GRUNTÓW ROLNYCH I LESNYCH NA CELE NIEROLNICZE I NIELESNE
-  GRANICA TERENÓW ZAMKNIĘTYCH
-  GRANICA OBSZARÓW, KTÓRYCH ZAGOSPODAROWANIE OKREŚLONO OBOWIĄZUJĄCYM MIEJSCOWYM PLANEM ZAGOSPODAROWANIA PRZESTRZENNEGO
-  DROGI POWIATOWE
-  DROGI GMINNE
-  LINIE KOLEJOWE
-  REGIONALNA TRASA ROWEROWA NR 116
-  GRANICA OBSZARÓW BEZPOŚREDNIEGO ZAGROŻENIA POWODZIĄ
-  GRANICA OTULINY WDZYDZKIEGO PARKU KRAJOBRAZOWEGO
-  GRANICA STREFY OCHRONY KONSERWATORSKIEJ "E"
-  GRANICA AGLOMERACJI ŚCIEKOWEJ

POLITYKA FUNKCJONALNO-PRZESTRZENNA		
Oznaczenie obszaru	Funkcja podstawowa	Funkcja towarzysząca lub uzupełniająca
	1. Tereny zabudowy mieszkaniowej jednorodzinnej	1. Tereny zabudowy usługowej
	1. Tereny trwałych użytków zielonych i zadrzewień	
	1. Tereny rolne	

Poświadczam zgodność niniejszej kopii z treścią materiału państwowego zasobu geodezyjnego i kartograficznego

Załącznik Nr 2 do Uchwały
Nr LXVI/417/2024
Rady Gminy Lipusz
z dnia 25.03.2024 r.

**ROZSTRZYGNIĘCIE DOTYCZĄCE SPOSOBU ROZPATRYWANIA UWAG ZGŁOSZONYCH
DO PROJEKTU PLANU**

Nie wpłynęła żadna uwaga.

Przewodnicząca Rady Gminy

Bogumiła Mokwińska

Załącznik Nr 3 do Uchwały
Nr LXVI/417/2024
Rady Gminy Lipusz
z dnia 25.03.2024 r.

Rozstrzygnięcie o sposobie realizacji zapisanych w planie inwestycji z zakresu infrastruktury technicznej, które należą do zadań własnych gminy oraz zasadach ich finansowania

Na podstawie art. 20 ust. 1 ustawy z dnia 27 marca 2003 r. o planowaniu i zagospodarowaniu przestrzennym (t. j. Dz. U. z 2023 r. poz. 977, 1506, 1597, 1688, 1890, 2029) oraz art. 7 ust. 1 pkt 2 i 3 ustawy z dnia 8 marca 1990 r. o samorządzie gminnym (t. j. Dz. U. z 2023 r. poz. 40, 572, 1463, 1688) Rada Gminy Lipusz, biorąc pod uwagę rozstrzygnięcia planu w zakresie realizacji infrastruktury technicznej, stwierdza, iż dla celów realizacji przedmiotu planu, nie zostaną wywołane bezpośrednio nowe zadania inwestycyjne, które należą do zadań własnych gminy, wobec czego nie uwzględnia się wydatków z tym związanych.

Przewodnicząca Rady Gminy

Bogumiła Mokwińska

Załącznik Nr 4 do Uchwały
Nr LXVI/417/2024
Rady Gminy Lipusz
z dnia 25.03.2024 r.

Dane przestrzenne, o których mowa w art. 67a ust. 3 i 5 ustawy z dnia 27 marca 2003 r. o planowaniu i zagospodarowaniu przestrzennym (t. j. Dz. U. z 2023 r. poz. 977, 1506, 1597, 1688, 1890, 2029) ujawnione zostaną po kliknięciu w ikonę.

Przewodnicząca Rady Gminy

Bogumiła Mokwińska