



DZIENNIK URZĘDOWY

WOJEWÓDZTWA POMORSKIEGO

Gdańsk, dnia 24.09.2024 r.

Poz. 3984

UCHWAŁA NR VI/27/2024 RADY MIEJSKIEJ W PRABUTACH

z dnia 28 sierpnia 2024 r.

w sprawie uchwalenia miejscowego planu zagospodarowania przestrzennego dla terenu eksploatacji kruszyw w obrębie ewidencyjnym Gonty, w gminie Prabuty.

Na podstawie art. 18 ust. 2 pkt 5 ustawy z dnia 8 marca 1990 r. o samorządzie gminnym (t.j. Dz. U. z 2024 r. poz. 609 z późn. zm.) oraz art. 20 ust. 1 ustawy z dnia 27 marca 2003 r. o planowaniu i zagospodarowaniu przestrzennym (t.j. Dz. U. z 2024 r. poz. 1130), Uchwały Nr LXIV/421/2023 Rady Miejskiej w Prabutach z dnia 29 marca 2023 r. w sprawie przystąpienia do sporządzenia miejscowego planu zagospodarowania przestrzennego dla terenu eksploatacji kruszyw w obrębie ewidencyjnym Gonty, w gminie Prabuty po stwierdzeniu, że plan nie narusza ustaleń Studium uwarunkowań i kierunków zagospodarowania przestrzennego Miasta i Gminy Prabuty uchwalonego uchwałą Nr XXVI/167/2020 Rady Miejskiej w Prabutach z dnia 28.09.2020 r., zmienionego uchwałą Nr LXX/458/2023 Rady Miejskiej w Prabutach z dnia 27.09.2023 r. uchwala się, co następuje:

Rozdział 1. Przepisy ogólne.

§ 1. 1. Uchwala się miejscowy plan zagospodarowania przestrzennego dla terenu eksploatacji kruszyw w obrębie ewidencyjnym Gonty, w gminie Prabuty zwany dalej planem.

2. Planem objęto obszar o powierzchni około 13 ha.

3. Integralną częścią uchwały są:

- 1) rysunek planu miejscowego w skali 1:1000 - zwany dalej rysunkiem planu, stanowiący załącznik nr 1 do uchwały;
- 2) rozstrzygnięcie o sposobie rozpatrzenia uwag do projektu planu, stanowiące załącznik nr 2 do uchwały;
- 3) rozstrzygnięcie o sposobie realizacji zapisanych w planie inwestycji z zakresu infrastruktury technicznej, należących do zadań własnych gminy oraz zasadach ich finansowania, zgodnie z przepisami o finansach publicznych, stanowiące załącznik nr 3 do uchwały;
- 4) dane przestrzenne, o których mowa w art. 67a ust. 3 ustawy z dnia 27 marca 2003 r. o planowaniu i zagospodarowaniu przestrzennym, stanowiące załącznik nr 4 do uchwały.

4. Oznaczenia graficzne rysunku planu będące obowiązującymi ustaleniami planu:

- 1) granica obszaru objętego miejscowym planem zagospodarowania przestrzennego,
- 2) linie rozgraniczające tereny o różnym przeznaczeniu lub różnych zasadach zagospodarowania,
- 3) nieprzekraczalna linia zabudowy,
- 4) granica udokumentowanego złoża kopaliny,

5) przeznaczenie terenu:

– G – teren górnictwa i wydobywania.

5. Oznaczenia informacyjne nie będące ustaleniami planu:

- 1) Obszar Chronionego Krajobrazu Jeziora Dzierzgoń,
- 2) nazwy miejscowości.

6. Pozostałe oznaczenia nie wymienione w ust. 4 i 5 stanowią treści mapy zasadniczej z państwowego zasobu geodezyjnego i kartograficznego.

§ 2. 1. Ilekroć w uchwale jest mowa o:

- 1) uchwale – należy przez to rozumieć niniejszą uchwałę;
- 2) ustawie – należy przez to rozumieć ustawę z dnia 27 marca 2003 r. o planowaniu i zagospodarowaniu przestrzennym;
- 3) rysunku planu – należy przez to rozumieć część graficzną planu, stanowiącą załącznik nr 1 do uchwały;
- 4) terenie – należy przez to rozumieć obszar o określonym rodzaju przeznaczenia, wyznaczony na rysunku planu liniami rozgraniczającymi;
- 5) stawce procentowej – należy przez to rozumieć stawkę o której mowa w art. 36 ust. 4 ustawy z dnia 27 marca 2003 r. o planowaniu i zagospodarowaniu przestrzennym;
- 6) oznaczeniach informacyjnych – należy przez to rozumieć oznaczenia umieszczone na rysunku planu nie będące ustaleniami planu, wskazujące na istotne elementy zagospodarowania terenu wynikające z przepisów odrębnych i stanu faktycznego.

2. Pojęcia występujące w niniejszej uchwale, nie wyjaśnione w ust. 1, należy interpretować zgodnie z definicjami wynikającymi z przepisów odrębnych lub słownikowymi.

Rozdział 2. Ustalenia ogólne.

§ 3. W planie nie występuje potrzeba określania:

1. Zasad kształtowania krajobrazu.
2. Wymagań wynikających z potrzeb kształtowania przestrzeni publicznych.
3. Zasad ochrony dziedzictwa kulturowego i zabytków, w tym krajobrazów kulturowych, oraz dóbr kultury współczesnej.
4. Granic i sposobu zagospodarowania terenów lub obiektów podlegających ochronie, na podstawie odrębnych przepisów a także obszarów osuwania się mas ziemnych, krajobrazów priorytetowych określonych w audycie krajobrazowym oraz w planach zagospodarowania przestrzennego województwa.
5. Szczegółowych zasad i warunków scalania i podziału nieruchomości objętych planem.
6. Szczegółowych warunków zagospodarowania terenów oraz ograniczeń w ich użytkowaniu, w tym zakaz zabudowy.
7. Sposobu i terminu tymczasowego zagospodarowania, urządzania i użytkowania terenów.

§ 4. Zasady ochrony i kształtowania ładu przestrzennego.

1. Dopuszcza się realizację urządzeń budowlanych, zapewniających możliwość użytkowania obiektu budowlanego zgodnie z jego przeznaczeniem.

2. Pasy ochronne zostaną szczegółowo określone w projekcie zagospodarowania złoża i w koncesji na wydobywanie kopalin ze złoża, zgodnie z przepisami odrębnymi.

3. Po zakończeniu eksploatacji złoża kopalin obowiązuje nakaz rekultywacji terenu w kierunku wodnym, leśnym lub rekreacyjnym, rolniczym, poprzedzony projektem rekultywacji, zgodnie z przepisami odrębnymi.

4. Obowiązują ustalenia szczegółowe dla poszczególnych terenów zawarte w rozdziale 3.

§ 5. Zasady ochrony środowiska, przyrody i krajobrazu.

1. Część terenu 1G położona jest w Obszarze Chronionego Krajobrazu Jeziora Dzierżoń, obowiązuje nakaz stosowania reżimów ochronnych zgodnie z przepisami odrębnymi.

2. Teren wyrobiska należy zabezpieczyć przed możliwością wyrzucania odpadów i wylewania nieczystości oraz przed wtargnięciem zwierząt.

3. Przy zagospodarowaniu terenu należy uwzględnić przepisy odrębne dotyczące ochrony dziko występujących gatunków zwierząt, roślin i grzybów.

4. Eksploatacja kopalni kruszywa nie może powodować przekroczenia standardów jakości środowiska na terenach z nią sąsiadujących.

5. Obowiązują ustalenia szczegółowe dla poszczególnych terenów zawarte w rozdziale 3.

§ 6. Zasady modernizacji, rozbudowy i budowy systemów komunikacji i infrastruktury technicznej.

1. Powiązanie obszaru objętego planem z zewnętrznym układem komunikacyjnym realizowane jest poprzez drogę publiczną zlokalizowaną poza granicą obszaru objętego miejscowym planem.

2. Obowiązują ustalenia szczegółowe dla poszczególnych terenów zawarte w rozdziale 3.

3. W granicach planu dopuszcza się sytuowanie sieci i urządzenia infrastruktury technicznej zgodnie z przepisami odrębnymi, a także przebudowy, zmiany lokalizacji.

4. Zaopatrzenie w wodę:

- 1) dopuszcza się indywidualne ujęcia wody zgodnie z przepisami odrębnymi lub beczkowsy,
- 2) zapewnienie wody w warunkach kryzysowych zgodnie z wymogami obrony cywilnej,
- 3) wodę dla celów przeciwpożarowych należy zapewnić z istniejących i projektowanych sieci, uzbrojonych w hydranty lub z innych źródeł, z dopuszczeniem lokalizacji zbiorników przeciwpożarowych.

5. Odprowadzenie ścieków: nie występuje potrzeba określenia.

6. Odprowadzenie wód opadowych na terenie działki.

7. Zaopatrzenie w energię elektryczną:

- 1) dopuszcza się rozbudowę sieci i urządzeń przesyłu energii elektrycznej,
- 2) dopuszcza się budowę stacji transformatorowych.

8. Zaopatrzenie w ciepło: nie występuje potrzeba określenia.

9. Zaopatrzenie w gaz – dopuszcza się lokalizacje sieci gazowych zgodnie z przepisami odrębnymi.

10. W zakresie infrastruktury telekomunikacyjnej: dopuszcza się lokalizacje sieci i urządzeń telekomunikacyjnych zgodnie z przepisami odrębnymi.

11. W zakresie gospodarki odpadami: utylizacja odpadów zgodnie z obowiązującymi przepisami ustaw oraz uchwalonymi przepisami lokalnymi.

§ 7. Stawki procentowe, na podstawie których ustala się opłatę, o której mowa w art. 36 ust. 4 ustawy – zgodnie z ustaleniami szczegółowymi dla terenu zawartymi w rozdziale 3.

Rozdział 3. Ustalenia szczegółowe.

§ 8. Dla terenu oznaczonego na rysunku planu symbolem 1G ustala się:

- 1) przeznaczenie: teren górnictwa i wydobywania;
- 2) obiekty towarzyszące: obiekty i urządzenia infrastruktury technicznej, zabudowa kontenerowa, dojścia, dojazdy, parkingi, drogi wewnętrzne itp.;
- 3) zasady ochrony i kształtowania ładu przestrzennego:
 - a) eksploatacja złoża systemem odkrywkowym odbywać się będzie zgodnie z projektem zagospodarowania złoża i na podstawie koncesji na wydobywanie kopalni ze złoża – zgodnie z przepisami odrębnymi,

- b) dopuszcza się lokalizację obiektów i urządzeń obsługi technicznej o charakterze obiektów tymczasowych związanych z przeznaczeniem terenu,
 - c) minimalna powierzchnia nowo wydzielonych działek – nie ustala się;
- 4) zasady ochrony środowiska, przyrody i krajobrazu:
–dopuszczalny poziom hałasu – nie ustala się,
- 5) parametry i wskaźniki kształtowania zabudowy oraz zagospodarowania terenu:
- a) minimalna i maksymalna nadziemna intensywność zabudowy: nie ustala się,
 - b) minimalny udział powierzchni biologicznie czynnej: nie ustala się,
 - c) maksymalny udział powierzchni zabudowy: nie ustala się,
 - d) minimalna liczba miejsc do parkowania: 1 stanowisko,
 - e) minimalna liczba miejsc parkingowych dla pojazdów zaopatrzonych w kartę parkingową: nie występuje potrzeba określenia,
 - f) sposób realizacji miejsc do parkowania – powierzchniowe, nieutwardzone lub utwardzone oznaczone stosownym oznakowaniem,
 - g) gabaryty obiektów:
 - maksymalna wysokość zabudowy: do 10,0 metrów
 - geometria dachu i jego układ: dowolne
- 6) ustala się obsługę komunikacyjną terenu:
– z drogi gminnej zlokalizowanej poza obszarem planu miejscowego;
- 7) Stawkę procentową: ustala się w wysokości 0%.

Rozdział 4. Przepisy końcowe.

§ 9. Wykonanie uchwały powierza się Burmistrzowi Miasta i Gminy Prabuty.

§ 10. Uchwała wchodzi w życie po upływie 14 dni od dnia jej ogłoszenia w Dzienniku Urzędowym Województwa Pomorskiego.

§ 11. Uchwała podlega publikacji w Biuletynie Informacji Publicznej.

Przewodniczący Rady
Miejskiej w Prabutach

Marcin Domagalski

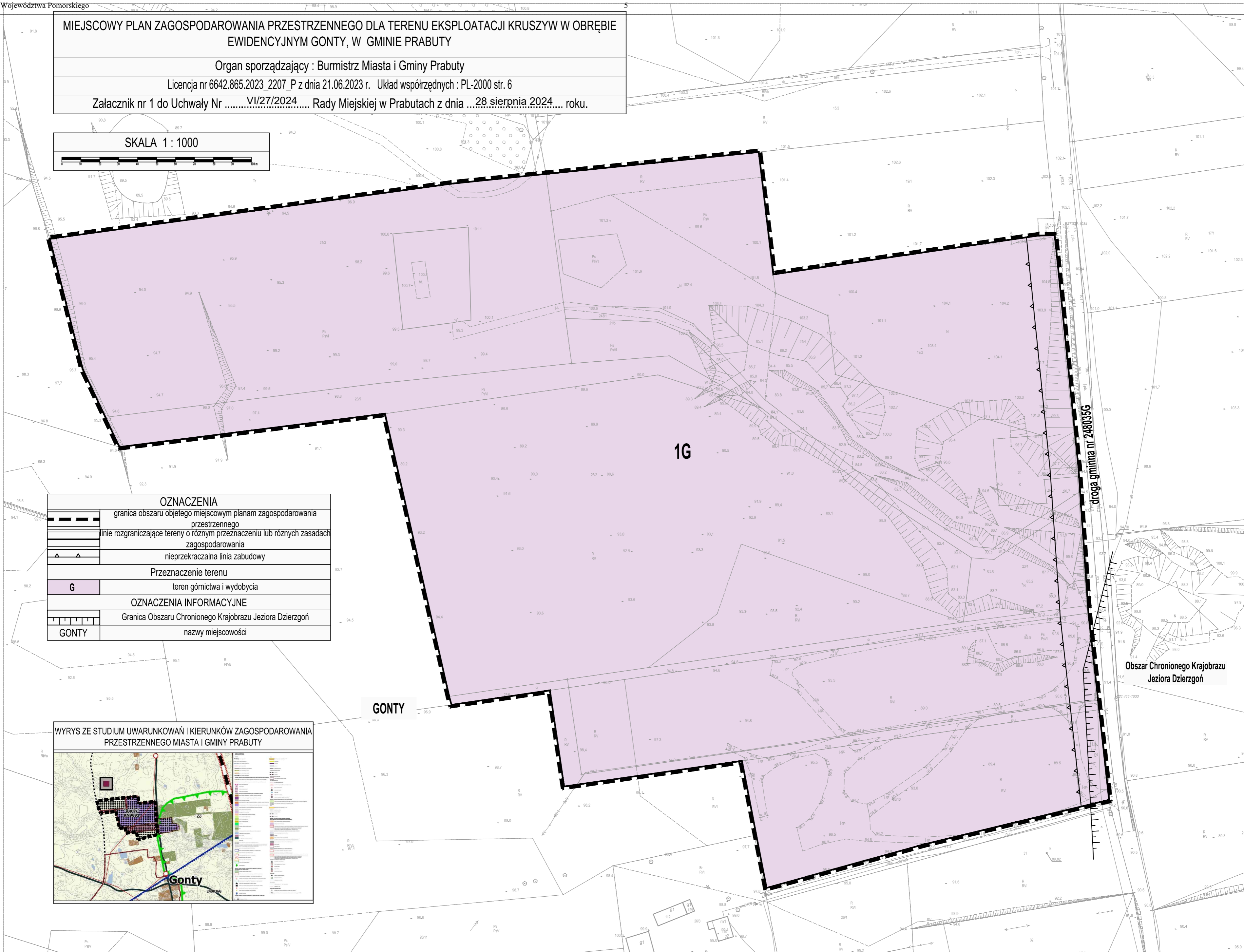
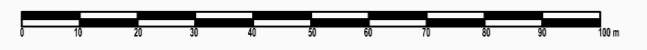
MIEJSCOWY PLAN ZAGOSPODAROWANIA PRZESTRZENNEGO DLA TERENU EKSPLOATACJI KRUSZYW W OBRĘBIE EWIDENCYJNYM GONTY, W GMINIE PRABUTY

Organ sporządzający : Burmistrz Miasta i Gminy Prabuty

Licencja nr 6642.865.2023_2207_P z dnia 21.06.2023 r. Układ współrzędnych : PL-2000 str. 6

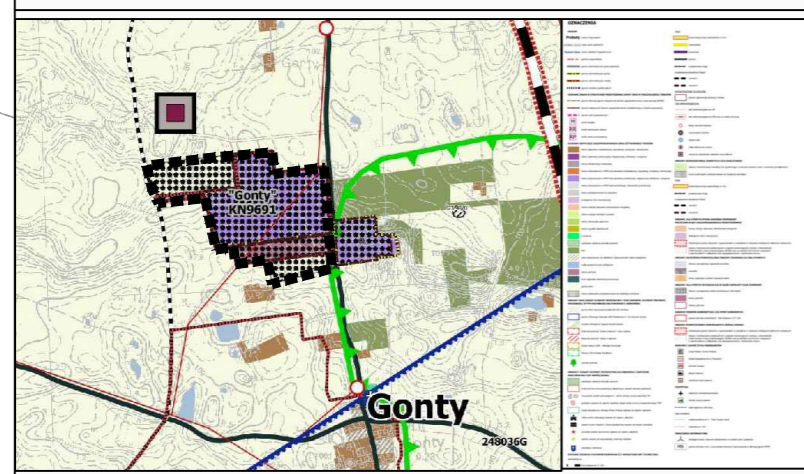
Załącznik nr 1 do Uchwały NrVI/27/2024..... Rady Miejskiej w Prabutach z dnia ...28 sierpnia 2024... roku.

SKALA 1 : 1000



OZNACZENIA	
	granica obszaru objętego miejscowym planem zagospodarowania przestrzennego
	linie rozgraniczające tereny o różnym przeznaczeniu lub różnych zasadach zagospodarowania
	nieprzekraczalna linia zabudowy
Przeznaczenie terenu	
G	teren górnictwa i wydobywania
OZNACZENIA INFORMACYJNE	
	Granica Obszaru Chronionego Krajobrazu Jeziora Dzierzgoń
GONTY	nazwy miejscowości

WYRYS ZE STUDIUM UWARUNKOWAŃ I KIERUNKÓW ZAGOSPODAROWANIA PRZESTRZENNEGO MIASTA I GMINY PRABUTY



droga gminna nr 248035G

Obszar Chronionego Krajobrazu Jeziora Dzierzgoń

Załącznik nr 2
do Uchwały Nr VI/27/2024
Rady Miejskiej w Prabutach
z dnia 28 sierpnia 2024 r.

Rozstrzygnięcie o sposobie rozpatrzenia uwag do projektu planu

W trakcie wyłożenia do publicznego wglądu projektu miejscowego planu zagospodarowania przestrzennego, wraz z prognozą oddziaływania na środowisko oraz w terminie składania uwag

– **UWAGI NIE WPŁYNEŁY.**

Załącznik nr 3
do Uchwały Nr VI/27/2024
Rady Miejskiej w Prabutach
z dnia 28 sierpnia 2024 r.

Rozstrzygnięcie o sposobie realizacji zapisanych w planie inwestycji z zakresu infrastruktury technicznej, należących do zadań własnych gminy oraz zasadach ich finansowania, zgodnie z przepisami o finansach publicznych

Na podstawie art. 20 ust. 1 ustawy z dnia 27 marca 2003 r. o planowaniu i zagospodarowaniu przestrzennym (t.j. Dz. U. z 2024 r., poz. 1130) określa się następujący sposób realizacji i zasady finansowania inwestycji z zakresu infrastruktury technicznej, które należą do zadań własnych gminy.

1. Uchwalenie miejscowego planu zagospodarowania przestrzennego dla terenu eksploatacji kruszyw w obrębie ewidencyjnym Gonty, w gminie Prabuty nie wiąże się z koniecznością realizacji inwestycji z zakresu infrastruktury technicznej należących do zadań własnych gminy.

Załącznik nr 4
do Uchwały Nr VI/27/2024
Rady Miejskiej w Prabutach
z dnia 28 sierpnia 2024 r.

**DANE PRZESTRZENNE, O KTÓRYCH MOWA W ART. 67A UST. 3 USTAWY Z DNIA 27
MARCA 2003 R. O PLANOWANIU I ZAGOSPODAROWANIU PRZESTRZENNYM**

Dane przestrzenne, o których mowa w art. 67a ust. 3 ustawy z dnia 27 marca 2003 r. o planowaniu i zagospodarowaniu przestrzennym.

Załącznik nr 5 do Uchwały dnia 28 sierpnia 2024 r.

Zalacznik5.gml

gmlkruszywo