



DZIENNIK URZĘDOWY

WOJEWÓDZTWA POMORSKIEGO

Gdańsk, dnia 26.09.2024 r.

Poz. 4028

UCHWAŁA NR V/42/2024 RADY GMINY LUZINO

z dnia 6 września 2024 r.

w sprawie uchwalenia zmiany miejscowego planu zagospodarowania przestrzennego obrębu geodezyjnego Kębłowo (wsie Kębłowo i Kochanowo), gm. Luzino

Na podstawie art. 18 ust. 2 pkt 5 i art. 40 ust. 1, art. 41 ust. 1, art. 42 ustawy z dnia 8 marca 1990 r. o samorządzie gminnym (Dz. U. z 2024 r. poz. 609, 721), art. 20, art. 27, art. 29 ustawy z dnia 27 marca 2003 r. o planowaniu i zagospodarowaniu przestrzennym (Dz. U. z 2024 r. poz. 1130), art. 67 ust. 3 pkt 2 ustawy z dnia 7 lipca 2023 r. o zmianie ustawy o planowaniu i zagospodarowaniu przestrzennym oraz niektórych innych ustaw (Dz. U. z 2023 r. poz. 1688) oraz w związku z uchwałą nr XLV/635/2023 Rady Gminy Luzino z dnia 1 grudnia 2023 roku w sprawie przystąpienia do sporządzenia zmiany miejscowego planu zagospodarowania przestrzennego obrębu geodezyjnego Kębłowo (wsie Kębłowo i Kochanowo), gm. Luzino w zakresie działek nr: 345/5 i 442/3, położonych w obrębie geodezyjnym Kębłowo, w miejscowości Kębłowo, Rada Gminy Luzino uchwala, co następuje:

DZIAŁ I.

Postanowienia ogólne

§ 1. Po stwierdzeniu, że plan nie narusza ustaleń Studium uwarunkowań i kierunków zagospodarowania przestrzennego gminy Luzino, uchwala się zmianę miejscowego planu zagospodarowania przestrzennego obrębu geodezyjnego Kębłowo (wsie Kębłowo i Kochanowo) gm. Luzino w zakresie działek nr: 345/5 i 442/3, położonych w obrębie geodezyjnym Kębłowo, w miejscowości Kębłowo obejmującą obszar o powierzchni 0,2245 ha, w granicach określonych na rysunkach planu, stanowiących załącznik nr 1 i 2 do uchwały.

§ 2. Integralną częścią uchwały są:

- 1) rysunki planu w skali 1:1000, stanowiące załączniki nr 1 i 2 do uchwały;
- 2) rozstrzygnięcie o sposobie realizacji zapisanych w planie inwestycji z zakresu infrastruktury technicznej, które należą do zadań własnych gminy oraz zasady ich finansowania, zgodnie z przepisami o finansach publicznych, stanowiące załącznik nr 3 do uchwały;
- 3) dane przestrzenne, o których mowa w art. 67a ust. 3 i 5 ustawy z dnia 27 marca 2003 r. o planowaniu i zagospodarowaniu przestrzennym stanowiące załącznik nr 4 do niniejszej uchwały.

§ 3. Część tekstowa uchwały została podzielona na następujące jednostki redakcyjne:

- 1) **Dział I** zawierający postanowienia ogólne;
- 2) **Dział II** zawierający ustalenia ogólne;
- 3) **Dział III** zawierający ustalenia szczegółowe dla poszczególnych terenów wyróżnionych w planie:
 - a) Rozdział 1 zawierający ustalenia dla załącznika nr 1;
 - b) Rozdział 2 zawierający ustalenia dla załącznika nr 2;

4) **Dział IV** zawierający ustalenia końcowe.

DZIAŁ II.
Ustalenia ogólne

§ 4. Ilekroć w dalszych przepisach niniejszej uchwały jest mowa o:

- 1) **planie** – należy przez to rozumieć ustalenia zmiany planu, o której mowa w § 1 niniejszej uchwały;
- 2) **przepisach odrębnych** – należy przez to rozumieć przepisy ustaw wraz z aktami wykonawczymi;
- 3) **rysunku planu** – należy przez to rozumieć część graficzną stanowiącą załączniki nr 1 i 2 do niniejszej uchwały;
- 4) **terenie** - należy przez to rozumieć obszar o określonym przeznaczeniu wyznaczony na rysunku planu liniami rozgraniczającymi;
- 5) **wysokości zabudowy** – należy przez to rozumieć różnicę pomiędzy wysokością najwyższej położonego punktu budynku na dachu, ścianie lub attyce, z wyłączeniem komina, nadbudówki mieszczącej maszynownię dźwigu lub innego pomieszczenia technicznego oraz wyjścia z budynku, a średnią wysokością najniższego i najwyższego poziomu terenu mierzoną na obwodzie rzutu poziomego ścian zewnętrznych budynku, oraz najwyższej i najniższej położonego nad poziomem terenu punktu budowlany;
- 6) **nieprzekraczalnych liniach zabudowy** - należy przez to rozumieć linie, poza które nie mogą wykraczać ściany zewnętrzne budynków; okap, wykusze, schody, podjazdy i balkony nie mogą być wysunięte poza tę linię więcej niż 1,5 m;
- 7) **udziale powierzchni zabudowy** - należy przez to rozumieć stosunek sumy powierzchni rzutu poziomego budynków, mierzonej po zewnętrznym obrysie rzutu poziomego ścian zewnętrznych tych budynków zlokalizowanych na działce budowlanej do powierzchni tej działki budowlanej;
- 8) **udziale powierzchni biologicznie czynnej** – należy przez to rozumieć stosunek sumy powierzchni biologicznie czynnych znajdujących się na działce budowlanej do powierzchni tej działki budowlanej;
- 9) **stawce procentowej** - należy przez to rozumieć stawkę określoną w stosunku procentowym do naliczenia opłaty z tytułu wzrostu wartości nieruchomości, jeżeli wskutek uchwalenia miejscowego planu zagospodarowania przestrzennego wzrosła jej wartość, pobieranej w przypadku zbycia nieruchomości, na zasadach określonych w art. 36 ust. 4 ustawy z dnia 27 marca 2003 r. o planowaniu i zagospodarowaniu przestrzennym;
- 10) **usługach nieuciążliwych** - należy przez to rozumieć przeznaczenie podstawowe lub towarzyszące związane z działalnością usługową nieuciążliwą dla zabudowy mieszkaniowej typu: handel detaliczny, gastronomia, usługi turystyki, usługi oświaty, usługi kultury, biura, rzemiosło nieuciążliwe (szewc, krawiec, fryzjer, tapicer, itp.) usługi zdrowia z wyłączeniem szpitali i domów opieki zdrowotnej, działalność gospodarczą związaną z wykonywaniem wolnych zawodów np. gabinet lekarski, biuro projektowe, biuro rachunkowe, biuro prawnicze itp. oraz inne usługi o analogicznym stopniu uciążliwości.

§ 5. 1. Na rysunkach planu następujące oznaczenia graficzne są obowiązującymi ustaleniami planu:

- 1) granica obszaru objętego miejscowym planem zagospodarowania przestrzennego;
- 2) linie rozgraniczające tereny o różnym przeznaczeniu lub różnych zasadach zagospodarowania,
- 3) symbol przeznaczenia terenu - zgodnie z ustaleniami w §6;
- 4) nieprzekraczalna linia zabudowy;
- 5) strefa ochronna istniejącej napowietrznej linii elektroenergetycznej SN 15kV.

2. Pozostałe oznaczenia graficzne stanowiące informacje niebędące ustaleniem planu:

- 1) istniejąca napowietrzna linia elektroenergetyczna SN 15kV.

Rozdział 1.

Przeznaczenie terenów oraz linie rozgraniczające tereny o różnym przeznaczeniu lub różnych zasadach zagospodarowania

§ 6. Obszar planu obejmuje tereny MNW-U - teren zabudowy mieszkaniowej jednorodzinnej wolnostojącej lub/i usług.

Rozdział 2.

Zasady ochrony i kształtowania ład przestrzennego

§ 7. Na terenach MNW-U ustala się:

- 1) obowiązek realizacji zieleni towarzyszącej obiektom budowlanym;
- 2) nakaz ujednolicenia kolorystyki pokrycia dachów stromych w obiektach budowlanych do tonacji naturalnej dachówki ceramicznej w wykończeniu matowym, nieszkliwionym i nieangobowanym;
- 3) nakaz wykończenia elewacji w nowych obiektach budowlanych materiałami o charakterze mineralnym lub naturalnym, np. tynk, cegła, materiały ceramiczne, (klinkier), drewno, kamień; dopuszcza się deskowanie lub licowanie cegłą;
- 4) zakaz stosowania sidingu winylowego i jaskrawych kolorów w wykończeniu elewacji nowych obiektów budowlanych.

Rozdział 3.

Zasady ochrony środowiska, przyrody i krajobrazu

§ 8. 1. Projektowane użytkowanie i zagospodarowanie obszaru nie może stanowić źródła zanieczyszczeń dla środowiska wodno-gruntowego. Należy zastosować takie rozwiązania techniczne, technologiczne i organizacyjne, aby przeciwdziałać zagrożeniom środowiskowym z racji dopuszczonej funkcji.

2. Zakres uciążliwości dla środowiska prowadzonej działalności musi być ograniczony do granic obszaru, dla którego inwestor posiada tytuł prawny (poza urządzeniami i obiektami telekomunikacyjnymi, które należy rozpatrywać i lokalizować w oparciu o przepisy odrębne), a znajdujące się w granicach obszaru pomieszczenia przeznaczone na pobyt ludzi winny być wyposażone w techniczne środki ochrony przed tymi uciążliwościami.

3. Należy zabezpieczyć odpływ wód opadowych w sposób chroniący teren przed erozją. Wody opadowe zagospodarować w sposób umożliwiający ich późniejsze wykorzystanie do nawodnienia np. trawników, zieleńców itp.

4. Ustala się dla terenów o symbolach MNW-U standardy ochrony akustycznej w rozumieniu ustawy Prawo ochrony środowiska oraz rozporządzenia dot. dopuszczalnych poziomów hałasu w środowisku jak dla terenów zabudowy mieszkaniowo-usługowej.

5. Przy realizacji ustaleń planu miejscowego należy zapewnić ochronę siedlisk i stanowisk ochrony gatunków, zgodnie z obowiązującymi przepisami prawa dotyczącymi ochrony gatunkowej dziko występujących: roślin, zwierząt i grzybów objętych ochroną. Realizacja ustaleń planu nie stanowi przesłanki do uzyskania odstępstwa od zakazów w stosunku do gatunków chronionych.

6. Ewentualną wycinkę drzew powinno przeprowadzić się poza okresem lęgowym ptaków zgodnie z przepisami odrębnymi. Przed wycinką drzewa powinny zostać zinwentaryzowane pod kątem zasiedlenia przez ptaki, owady (i nietoperze) oraz występowania na nich porostów.

7. Należy zapewnić spójny system gospodarki wodami gruntowymi (np. drenaż, przepusty itp.) biorąc pod uwagę uwarunkowania terenów przyległych. W przypadku natrafienia w trakcie realizacji robót budowlanych na istniejący drenaż należy go bezwzględnie zachować lub przełożyć zachowując spójność systemu drenażowego całego obszaru.

8. Planowane zagospodarowanie terenu nie może spowodować zmiany stosunków wodnych na terenie objętym planem oraz terenach sąsiednich.

9. Dopuszcza się lokalizację zbiorników retencyjnych o charakterze krajobrazowym lub zbierającym wody deszczowe. Lokalizacja zbiorników retencyjnych powinna być poprzedzona opracowaniem programu gospodarki wodami opadowymi dla całego obrębu lub fragmentu obrębu stanowiącego zlewnię lub część zlewni wód powierzchniowych. W programie gospodarki wodami deszczowymi należy zbilansować ilość wód i podać sposób ich odprowadzenia np. poprzez budowę kanalizacji deszczowej ze wskazaniem odbiorników lub z uwzględnieniem niezbędnej retencji wód opadowych. W przypadku podejmowania działań inwestycyjnych, przed opracowaniem w/w programu gospodarki wodami opadowymi inwestor winien zapewnić odprowadzenie wód opadowych w granicach własnych działki zgodnie z ustaleniami szczegółowymi i w sposób indywidualnie określony dla danej lokalizacji wynikający z istniejących uwarunkowań hydrogeologicznych (zbiorniki retencyjne, doły chłonne, studnie chłonne, rozsączanie itp.) oraz po uzyskaniu stosownych decyzji określonych w przepisach odrębnych.

Rozdział 4. Zasady kształtowania krajobrazu

§ 9. Zasady określone są w Dziale III uchwały.

Rozdział 5. Zasady ochrony dziedzictwa kulturowego i zabytków, w tym krajobrazów kulturowych oraz dóbr kultury współczesnej

§ 10. 1. Na obszarze objętym planem nie występują obiekty i obszary podlegające ochronie konserwatorskiej.

2. Na obszarze objętym planem nie występują dobra kultury współczesnej podlegające ochronie.

3. W przypadku natrafienia w trakcie realizacji prac ziemnych na przedmiot posiadający cechy zabytku zastosowanie mają przepisy ustawy o ochronie zabytków i opiece nad zabytkami.

Rozdział 6. Wymagania wynikające z potrzeb kształtowania przestrzeni publicznych

§ 11. 1. Na obszarze objętym planem nie ustala się przestrzeni publicznych.

Rozdział 7. Zasady kształtowania zabudowy oraz wskaźniki zagospodarowania terenu

§ 12. 1. Parametry i wskaźniki kształtowania zabudowy oraz zagospodarowania terenu określone są w Dziale III uchwały.

2. W odniesieniu do parametrów i wskaźników zabudowy określonych w ustaleniach szczegółowych dla terenów MNW-U:

- 1) dopuszcza się podpiwniczenie budynków;
- 2) ustalenie wysokości zabudowy nie dotyczy inwestycji celu publicznego z zakresu infrastruktury technicznej;
- 3) ustalenia dotyczące linii zabudowy nie dotyczą budowli oraz urządzeń infrastruktury technicznej;
- 4) ustalenia dotyczące linii zabudowy obowiązują dla budynków, nie dotyczą budowli z zakresu łączności publicznej.

3. Ustalenia dotyczące podziałów geodezyjnych: dopuszcza się możliwość wydzielenia działki o powierzchni mniejszej, niż ustalono w kartach terenu w celu powiększenia sąsiedniej działki, dla poprawy warunków zagospodarowania nieruchomości przyległej albo w celu regulacji granic pomiędzy sąsiadującymi nieruchomościami.

4. Ustalone w planie zasady podziału terenu nie dotyczą wydzielen geodezyjnych dla sieci i urządzeń sieciowych infrastruktury technicznej. Dla urządzeń infrastruktury technicznej dopuszcza się wydzielenie działki o powierzchni i parametrach dowolnych.

Rozdział 8.

Granice i sposoby zagospodarowania terenów lub obiektów podlegających ochronie, ustalonych na podstawie odrębnych przepisów, w tym terenów górniczych, a także obszarów szczególnego zagrożenia powodzią oraz obszarów osuwania się mas ziemnych, krajobrazów priorytetowych określonych w audycie krajobrazowym oraz w planach zagospodarowania przestrzennego województwa

§ 13. 1. Na obszarze objętym planem nie występują: tereny górnicze, obszary szczególnego zagrożenia powodzią oraz obszary osuwania się mas ziemnych.

2. Na dzień uchwalenia planu nie został sporządzony audyt krajobrazowy w rozumieniu art. 13 ust. 1 ustawy z dnia 24 kwietnia 2015 r. o zmianie niektórych ustaw w związku ze wzmocnieniem narzędzi ochrony krajobrazu (Dz. U. z 2015 r. poz. 774), w związku z czym w granicach planu nie zostały wyznaczone krajobrazy priorytetowe.

Rozdział 9.

Szczegółowe zasady i warunki scalania i podziału nieruchomości objętych planem miejscowym

§ 14. 1. Na obszarze objętym planem nie wyznacza się granic terenów wymagających przeprowadzenia procedury scalania i podziału nieruchomości.

2. Ustala się następujące szczegółowe zasady i warunki scalania i podziału nieruchomości przeznaczonych na cele inne niż rolne i leśne w procedurze wynikającej z ustawy o gospodarce nieruchomościami:

- 1) kąt położenia granic działki w stosunku do pasa drogowego – od 70° do 100°;
- 2) szerokość frontów nowo wydzielanych działek budowlanych minimum 21 m;
- 3) minimalna powierzchnia działki 900 m².

3. Zasady dla nowo wydzielonych działek budowlanych zostały ustalone w Dziale III uchwały.

Rozdział 10.

Szczególne warunki zagospodarowywania terenów oraz ograniczenia w ich użytkowaniu, w tym zakaz zabudowy

§ 15. 1. Na terenie 2.MNW-U znajduje się oznaczona na rysunku planu napowietrzna linia elektroenergetyczna średniego napięcia 15kV. Do czasu jej przebudowy (skablowania, zmiany trasy lub likwidacji) wzdłuż linii elektroenergetycznej obowiązuje strefa ochronna, o szerokości 14 m (po 7 m na każdą stronę od osi linii średniego napięcia). W obszarze strefy ochronnej emisje pól elektromagnetycznych na terenach zabudowy mieszkaniowej i w miejscach dostępnych dla ludzi nie mogą przekroczyć dopuszczalnych poziomów określonych w przepisach odrębnych. Zabudowa w tej strefie oraz sposób zagospodarowania zgodnie z przepisami odrębnymi. W przypadku skablowania, zmiany trasy lub likwidacji linii, strefa ta nie obowiązuje.

Rozdział 11.

Zasady modernizacji, rozbudowy i budowy systemów komunikacji i infrastruktury technicznej

§ 16. 1. Obsługę komunikacyjną terenów ustala się z dróg publicznych gminnych leżących poza granicami planu.

2. Ustalenia dotyczące zapewnienia miejsc parkingowych:

- 1) ustala się minimalne wskaźniki zaspokojenia potrzeb parkingowych:
 - a) 2 miejsca postojowe na 1 mieszkanie;
 - b) 2 miejsca postojowe na 80 m² powierzchni użytkowej usług (nie dotyczy powierzchni magazynowej) lecz nie mniej niż 2 miejsca postojowe na 1 lokal usługowy;
 - c) dla posiadaczy kart parkingowych - 1 miejsce postojowe na 1 lokal usługowy oraz 0 miejsc postojowych dla pozostałych obiektów;
- 2) obowiązuje zaspokojenie potrzeb parkingowych w granicach działki lub posesji przynależnej do budynku, o ile ustalenia szczegółowe dla poszczególnych terenów nie stanowią inaczej;
- 3) z zapewnienia miejsc postojowych na terenie działki zwalnia się wolno stojące obiekty usług o powierzchni użytkowej do 20 m².

§ 17. 1. Zasady lokalizacji sieci i urządzeń infrastruktury technicznej:

- 1) na całym obszarze objętym planem dopuszcza się lokalizację infrastruktury technicznej, a także przebudowy, rozbudowy sieci i urządzeń istniejących. Ustalenie nie dotyczy terenów dróg publicznych, gdzie sytuowanie infrastruktury dopuszcza się na zasadach określonych w przepisach odrębnych;
- 2) dopuszcza się wydzielenie działki z przeznaczeniem na sieć lub urządzenie infrastruktury technicznej o powierzchni dowolnej;
- 3) dopuszcza się zmianę lokalizacji istniejących sieci i urządzeń infrastruktury technicznej w sposób nieograniczający podstawowego przeznaczenia terenów wydzielonych liniami rozgraniczającymi;
- 4) w obrębie terenów budowlanych i dróg należy zapewnić zaopatrzenie wodne dla celów gaśniczych oraz dróg dojazdowych dla samochodów pożarniczych.

2. Ustala się następujące zasady modernizacji, rozbudowy i budowy systemów infrastruktury:

- 1) w zakresie zaopatrzenia w wodę: zaopatrzenie z istniejącej sieci wodociągowej;
- 2) w zakresie odprowadzenia ścieków: do sieci kanalizacji sanitarnej;
- 3) w zakresie odprowadzenia wód opadowych i roztopowych:
 - a) z dachów obiektów kubaturowych – lokalne odprowadzenie na terenie działki do gruntu lub do systemu kanalizacji deszczowej, można gromadzić część wód opadowych w celu późniejszego wykorzystania do nawodnienia trawników, zieleńców, do prac porządkowych lub celów p. poż.;
 - b) z terenów parkingów, dróg utwardzonych, placów manewrowych odprowadzenie do odbiornika (tj. rowu, gruntu, zbiornika lub kanalizacji deszczowej), zgodnie z przepisami odrębnymi;
 - c) należy stosować rozwiązania techniczne, technologiczne i organizacyjne gwarantujące zabezpieczenie przed zanieczyszczeniem warstwy wodonośnej;
 - d) należy zastosować takie rozwiązania techniczne, technologiczne i organizacyjne, aby na analizowanym terenie, a także na terenach przyległych nie naruszyć stosunków gruntowo-wodnych;
- 4) w zakresie zaopatrzenia w energię elektryczną: z sieci elektroenergetycznej niskiego lub średniego napięcia;
- 5) w zakresie zaopatrzenia w energię ciepłą: obowiązuje zaopatrzenie w ciepło z indywidualnych niskoemisyjnych lub nieemisyjnych źródeł; można stosować odnawialne źródła energii;
- 6) w zakresie zaopatrzenia w gaz:
 - a) w sposób indywidualny lub z sieci gazowej;
 - b) w przypadku wykonania sieci gazowej, zagospodarowanie terenu w strefie ochronnej sieci gazowej należy realizować zgodnie z przepisami odrębnymi;
- 7) w zakresie utylizacji odpadów stałych:
 - a) po segregacji wywóz na składowisko odpadów za pośrednictwem specjalistycznych jednostek, zgodnie ze stosownymi uchwałami Rady Gminy Luzino;
 - b) gospodarka odpadami musi być zgodna z ustawą z dnia 14 grudnia 2012 r. o odpadach (Dz. U. z 2023 r. poz. 1587 ze zm.);
- 8) w zakresie obsługi telekomunikacyjnej: uzbrojenie w usługi telekomunikacyjne w oparciu o istniejącą i projektowaną sieć telekomunikacyjną.

Rozdział 12.**Sposób i termin tymczasowego zagospodarowania, urządzania i użytkowania terenów**

§ 18. 1. Na całym obszarze objętym planem obowiązuje zakaz lokalizacji zagospodarowania tymczasowego. Do czasu realizacji zagospodarowania zgodnie z ustaleniami planu dopuszcza się dotychczasowy sposób użytkowania terenu.

2. Wyklucza się lokalizację tymczasowych obiektów budowlanych, za wyjątkiem zabudowy związanej z procesem budowlanym.

Rozdział 13.**Stawki procentowe, na podstawie których ustala się opłatę, o której mowa w art. 36 ust. 4 ustawy o planowaniu i zagospodarowaniu przestrzennym**

§ 19. Ustala się stawkę procentową w wysokości 30% dla terenów MNW-U.

DZIAŁ III.**Ustalenia szczegółowe****Rozdział 1.****Ustalenia dla załącznika nr 1**

§ 20. Ustalenia szczegółowe dla terenu oznaczonego na rysunku planu symbolem **1.MNW-U** wydzielonego liniami rozgraniczającymi są następujące:

- 1) przeznaczenie terenu: teren zabudowy mieszkaniowej jednorodzinnej wolno stojącej lub/i usług. Dopuszcza się:
 - a) wyłącznie usługi nieuciążliwe;
 - b) samodzielne funkcjonowanie każdej z wymienionych funkcji;
 - c) budynek usługowy z wbudowanymi maksymalnie dwoma lokalami mieszkalnymi, bez określenia proporcji między tymi funkcjami,
 - d) tylko jeden budynek mieszkalny lub jeden budynek usługowy lub jeden budynek mieszkalno – usługowy i dodatkowo jeden budynek garażowo - gospodarczy na jednej działce budowlanej;
 - e) funkcję obsługi komunikacji w postaci parkingu dla maksymalnie 3 samochodów ciężarowych lub autobusów;
 - f) lokalizację infrastruktury technicznej na zasadach określonych w § 17 ust. 1 uchwały;
- 2) parametry i wskaźniki kształtowania zabudowy oraz zagospodarowania terenu:
 - a) **nieprzekraczalna linia zabudowy**:
 - 6,0 m od granicy opracowania;
 - od lasu zgodnie z przepisami odrębnymi;
 - b) **udział powierzchni zabudowy**: maksymalnie 30%;
 - c) **nadziemna intensywność zabudowy**: minimalnie 0,0, maksymalnie 0,6;
 - d) **udział powierzchni biologicznie czynnej**: minimalnie 30%;
 - e) **wysokość zabudowy**:
 - dla budynków mieszkalnych, usługowych i mieszkalno - usługowych: maksymalnie 11,0 m, maksymalnie 2 kondygnacje nadziemne;
 - dla budynków gospodarczych i garażowych: maksymalnie 6,0 m;
 - f) **forma zabudowy**: wolno stojąca;
 - g) **geometria głównej połaci dachu**: dach dwuspadowy lub wielospadowy o symetrycznym kącie nachylenia połaci dachu o spadku 22°-45°;
- 3) powierzchnia nowo wydzielonych działek budowlanych: minimalnie 900 m²;
- 4) zasady dotyczące obsługi komunikacyjnej terenu:
 - a) obsługa komunikacyjna terenu: z dróg publicznych gminnych leżących poza granicami planu;
 - b) obowiązuje zapewnienie miejsc parkingowych na zasadach określonych w § 16 ust. 2 uchwały;
- 5) warunki wynikające z ochrony środowiska i przyrody:
 - a) lokalizowanie na terenie rodzimej zieleni wysokiej;
 - b) stosowanie nawierzchni półprzepuszczalnych i przepuszczalnych do utwardzenia wjazdów i miejsc postojowych na poszczególnych działkach;

- c) pozostałe warunki, jak w § 8 uchwały;
- 6) szczególne warunki zagospodarowania terenu: nie ustala się.

Rozdział 2. **Ustalenia dla załącznika nr 2**

§ 21. Ustalenia szczegółowe dla terenu oznaczonego na rysunku planu symbolem **2.MNW-U** wydzielonego liniami rozgraniczającymi są następujące:

- 1) przeznaczenie terenu: teren zabudowy mieszkaniowej jednorodzinnej wolno stojącej lub/i usług. Dopuszcza się:
 - a) wyłącznie usługi nieuciążliwe;
 - b) samodzielne funkcjonowanie każdej z wymienionych funkcji;
 - c) budynek usługowy z wbudowanymi maksymalnie dwoma lokalami mieszkalnymi, bez określenia proporcji między tymi funkcjami,
 - d) tylko jeden budynek mieszkalny lub jeden budynek usługowy lub jeden budynek mieszkalno – usługowy i dodatkowo jeden budynek garażowo - gospodarczy na jednej działce budowlanej;
 - e) funkcję obsługi komunikacji w postaci parkingu dla maksymalnie 5 samochodów ciężarowych lub autobusów;
 - f) lokalizację infrastruktury technicznej na zasadach określonych w § 17 ust. 1 uchwały;
- 2) parametry i wskaźniki kształtowania zabudowy oraz zagospodarowania terenu:
 - a) **nieprzekraczalna linia zabudowy**: 6,0 m od granicy opracowania;
 - b) **udział powierzchni zabudowy**: maksymalnie 30%;
 - c) **nadziemna intensywność zabudowy**: minimalnie 0,0, maksymalnie 0,6;
 - d) **udział powierzchni biologicznie czynnej**: minimalnie 30%;
 - e) **wysokość zabudowy**:
 - dla budynków mieszkalnych, usługowych i mieszkalno - usługowych: maksymalnie 11,0 m, maksymalnie 2 kondygnacje nadziemne,
 - dla budynków gospodarczych i garażowych: maksymalnie 6,0 m;
 - f) **forma zabudowy**: wolno stojąca;
 - g) **geometria głównej połaci dachu**: dach dwuspadowy lub wielospadowy o symetrycznym kącie nachylenia połaci dachu o spadku 25°-45°;
- 3) powierzchnia nowo wydzielonych działek budowlanych: minimalnie 900 m²;
- 4) zasady dotyczące obsługi komunikacyjnej terenu:
 - a) obsługa komunikacyjna terenu: z drogi publicznej gminnych leżącej poza granicami planu;
 - b) obowiązuje zapewnienie miejsc parkingowych na zasadach określonych w § 16 ust. 2 uchwały;
- 5) warunki wynikające z ochrony środowiska i przyrody:
 - a) lokalizowanie na terenie rodzimej zieleni wysokiej;
 - b) stosowanie nawierzchni półprzepuszczalnych i przepuszczalnych do utwardzenia wjazdów i miejsc postojowych na poszczególnych działkach;
 - c) pozostałe warunki, jak w § 8 uchwały;
- 6) szczególne warunki zagospodarowania terenu: fragment terenu znajduje się w strefie ochronnej istniejącej napowietrznej linii elektroenergetycznej średniego napięcia 15kV, gdzie obowiązują ustalenia zawarte w § 15 ust. 1 uchwały.

DZIAŁ IV.
Ustalenia końcowe

§ 22. Wykonanie uchwały powierza się Wójtowi Gminy Luzino.

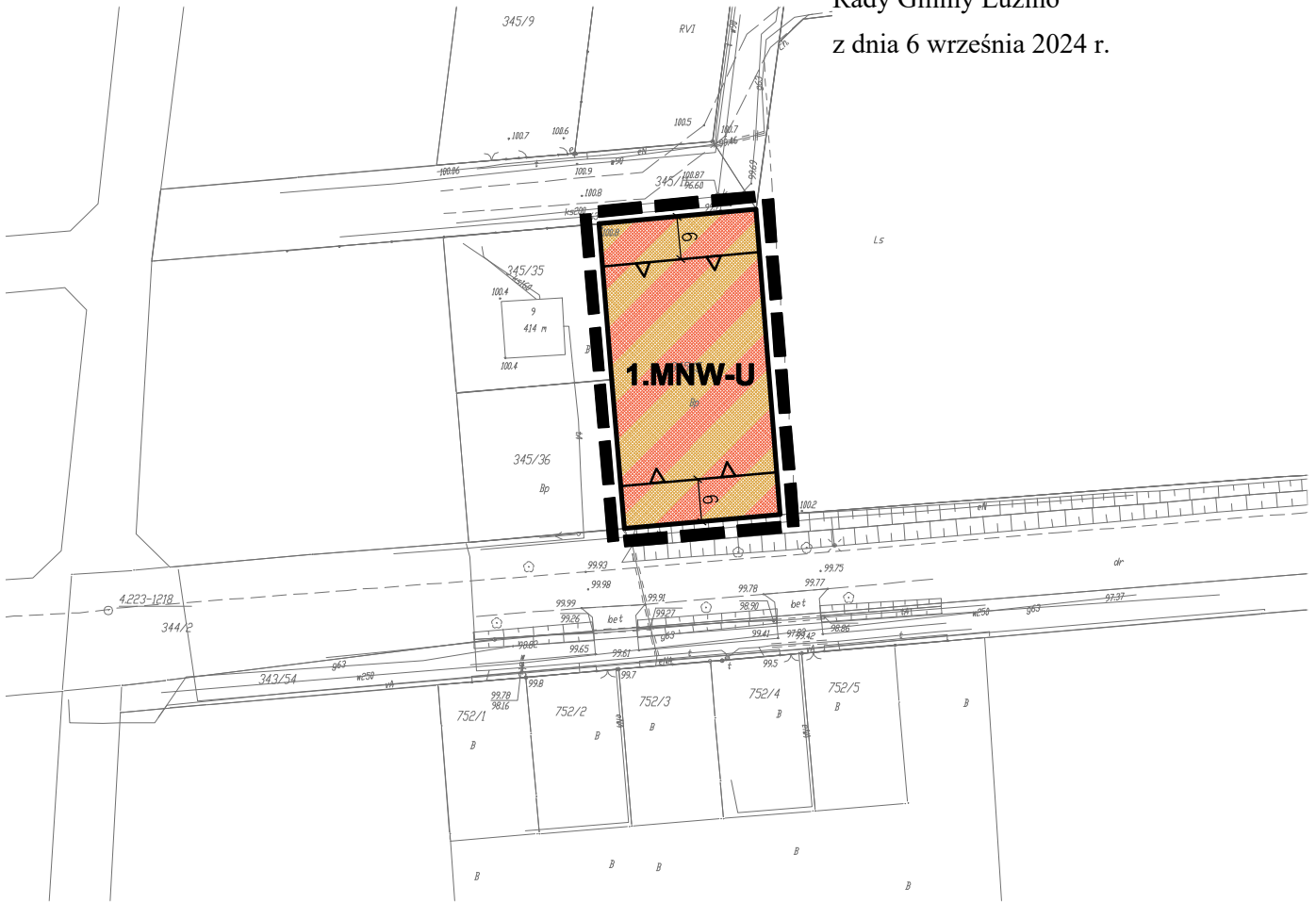
§ 23. Uchwała wchodzi w życie po upływie 14 dni od dnia ogłoszenia jej w Dzienniku Urzędowym Województwa Pomorskiego.

Przewodniczący Rady Gminy
Luzino

Patryk Miotke

ZMIANA MIEJSCOWEGO PLANU ZAGOSPODAROWANIA PRZESTRZENNEGO obrębu geodezyjnego Kębłowo (wsie Kębłowo i Kochanowo), gm. Luzino

Załącznik Nr 1 do uchwały Nr V/42/2024 Rady Gminy Luzino z dnia 6 września 2024 r.




WYRYS ZE STUDIUM UWARUNKOWAŃ I KIERUNKÓW ZAGOSPODAROWANIA PRZESTRZENNEGO GMINY LUZINO



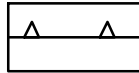
OZNACZENIA



granica obszaru objętego miejscowym planem zagospodarowania przestrzennego



linie rozgraniczające tereny o różnym przeznaczeniu lub różnych zasadach zagospodarowania



nieprzekraczalna linia zabudowy



teren zabudowy mieszkaniowej jednorodzinnej wolnostojącej lub/i usług

 granica opracowania planu

LEGENDA


UWARUNKOWANIA

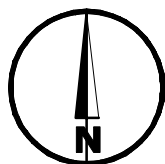
KOMUNIKACJA

-  droga krajowa nr 6
-  drogi powiatowe
-  drogi gminne

KIERUNKI

POTENCJALNE TERENY DO ZAINWESTOWANIA

-  dla zabudowy mieszkaniowej z usługami



układ współrzędnych: PL-2000 str.6
mapa: Starostwo Powiatowe w Wejherowie, Wydział Geodezji

ZMIANA MIEJSCOWEGO PLANU ZAGOSPODAROWANIA PRZESTRZENNEGO obrębu geodezyjnego Kębłowo (wsie Kębłowo i Kochanowo), gm. Luzino

Załącznik nr 1

SKALA 1:1000

Sporządzający: **Wójt Gminy Luzino**



Zespół autorski:

główny projektant:

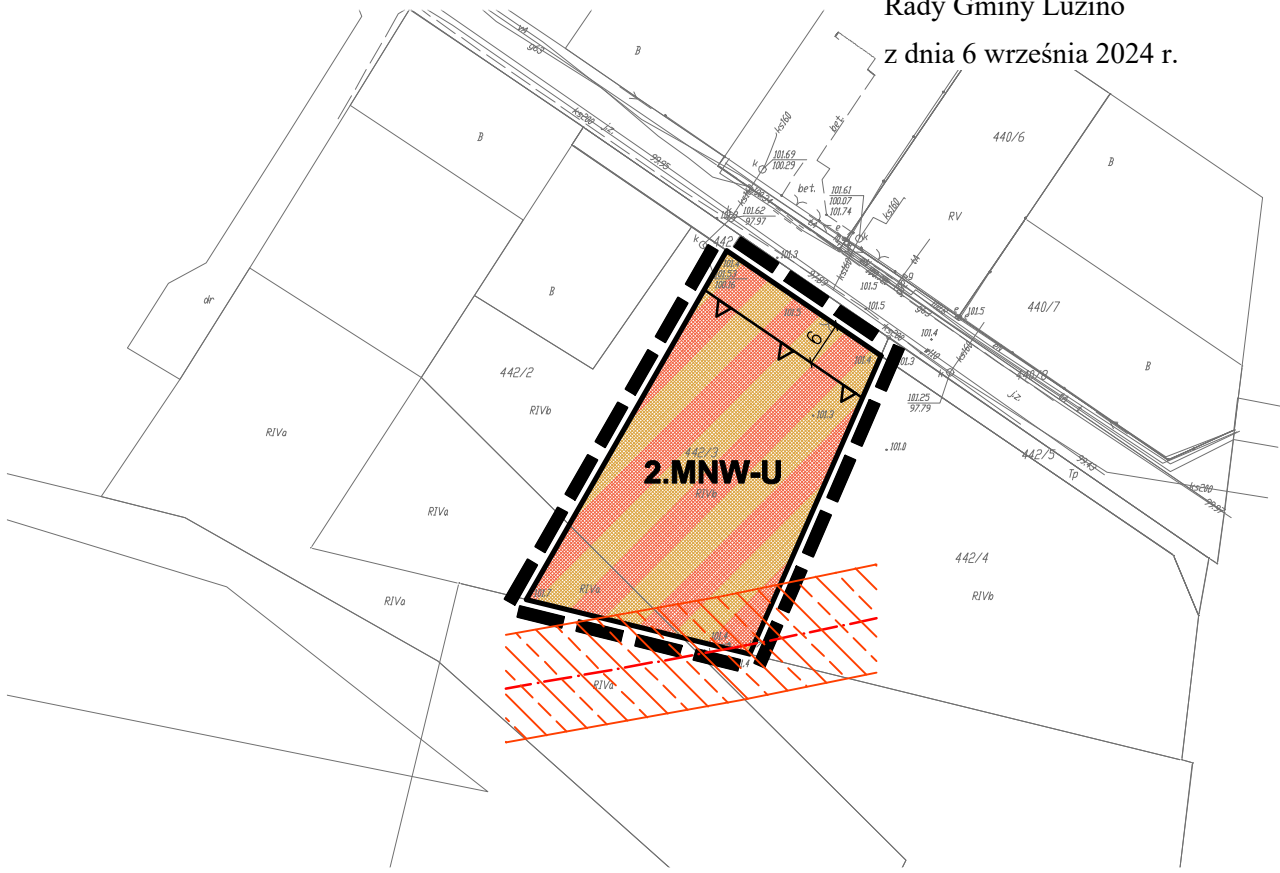
projektanci:

mgr inż. arch. Małgorzata Ossowska
członek POIU nr wpisu G-155/2003



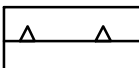



mgr inż. arch. Anna Król
mgr inż. arch. Olga Łętowska

ZMIANA MIEJSCOWEGO PLANU ZAGOSPODAROWANIA PRZESTRZENNEGO obrębu geodezyjnego Kębłowo (wsie Kębłowo i Kochanowo), gm. Luzino

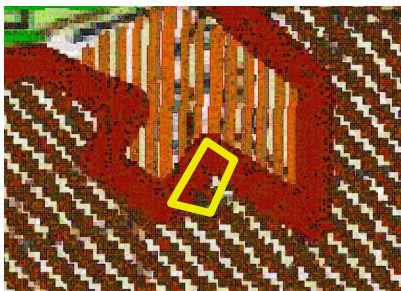
Załącznik Nr 2 do uchwały Nr V/42/2024 Rady Gminy Luzino z dnia 6 września 2024 r.



OZNACZENIA

-  granica obszaru objętego miejscowym planem zagospodarowania przestrzennego
-  linie rozgraniczające tereny o różnym przeznaczeniu lub różnych zasadach zagospodarowania
-  nieprzekraczalna linia zabudowy
-  teren zabudowy mieszkaniowej jednorodzinnej wolnostojącej lub/i usług
-  istniejąca napowietrzna linia elektroenergetyczna SN 15kV
-  strefa ochronna istniejącej napowietrznej linii elektroenergetycznej SN 15kV

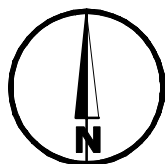
WYRYS ZE STUDIUM UWARUNKOWAŃ I KIERUNKÓW ZAGOSPODAROWANIA PRZESTRZENNEGO GMINY LUZINO



 granica opracowania planu

LEGENDA

- KOMUNIKACJA**
-  droga krajowa nr 6
 -  drogi powiatowe
 -  drogi gminne
- UWARUNKOWANIA**
- KIERUNKI POTENCJALNE TERENY DO ZAINWESTOWANIA**
-  dla zabudowy mieszkaniowej z usługami



układ współrzędnych: PL-2000 str.6
mapa: Starostwo Powiatowe w Wejherowie, Wydział Geodezji

ZMIANA MIEJSCOWEGO PLANU ZAGOSPODAROWANIA PRZESTRZENNEGO obrębu geodezyjnego Kębłowo (wsie Kębłowo i Kochanowo), gm. Luzino

Załącznik nr 2

SKALA 1:1000

Sporządzający: Wójt Gminy Luzino



Zespół autorski:
główny projektant: mgr inż. arch. Małgorzata Ossowska
członek POiU nr wpisu G-156/2003
projektanci: mgr inż. arch. Anna Król
mgr inż. arch. Olga Łętowska

Załącznik Nr 3 do uchwały Nr V/42/2024
Rady Gminy Luzino
z dnia 6 września 2024 r.

Rozstrzygnięcie o sposobie realizacji zapisanych w planie inwestycji z zakresu infrastruktury technicznej, które należą do zadań własnych gminy oraz zasad ich finansowania

Na podstawie art. 20 ust. 1 ustawy z dnia 27 marca 2003 r. o planowaniu i zagospodarowaniu przestrzennym (Dz. U. z 2024 r. poz. 1130) art. 7 ust. 1 pkt 1, 2 i 3 ustawy z dnia 8 marca 1990 r. o samorządzie gminnym (Dz. U. z 2024 poz. 609, 721) oraz ustawy z dnia 27 sierpnia 2009 r. o finansach publicznych (Dz. U. z 2023 r. poz. 1270 ze zm.), Rada Gminy Luzino rozstrzyga, co następuje:

I. Zadania własne gminy

1. Do zadań własnych gminy z zakresu infrastruktury technicznej, finansowanych z udziałem środków z budżetu gminy zalicza się:

- 1) budowę dróg gminnych wraz z ich oświetleniem,
- 2) budowę wodociągów i urządzeń wodociągowych,
- 3) budowę kanalizacji sanitarnej z urządzeniami.

2. Przepisom o finansach publicznych podlegają inwestycje, które realizowane są z udziałem środków publicznych zdefiniowanych w art. 5 ustawy o finansach publicznych oraz środków pochodzących z funduszy strukturalnych UE.

3. Pozostałe zadania własne gminy z zakresu infrastruktury technicznej, określone w art. 7 ust. 1 ustawy o samorządzie gminnym, jak:

- 1) zaopatrzenie w energię elektryczną,
- 2) zaopatrzenie w gaz,

podlegają dodatkowo regulacjom ustawy Prawo energetyczne. Zaopatrzenie w te media realizują przedsiębiorstwa energetyczne. Inwestycje z zakresu zaopatrzenia nie są finansowane z udziałem środków z budżetu gminy. Wskazane w ustawie Prawo energetyczne zadania własne gminy, finansowane z jej budżetu, obejmują wykonanie oświetlenia dróg, których gmina jest zarządcą - czyli dróg gminnych.

II. Budowa dróg

W granicach planu nie przewiduje się budowy dróg gminnych.

III. Uzbrojenie terenu

Zasady modernizacji, rozbudowy i budowy systemu zaopatrzenia w wodę:

Zaopatrzenie z istniejącej sieci wodociągowej.

Zasady modernizacji, rozbudowy i budowy systemu kanalizacji sanitarnej:

Obowiązuje pełne skanalizowanie obszarów przeznaczonych pod zabudowę i odprowadzanie ścieków do oczyszczalni ścieków poprzez system kanalizacji sanitarnej.

IV. Źródła finansowania inwestycji z zakresu infrastruktury technicznej

1. Źródła finansowania będą stanowić: środki pochodzące z budżetu gminy (środki własne), środki pomocowe, partycypacja inwestorów w kosztach budowy. Będzie to realizowane za pomocą montażu finansowych, ogólnie przyjętej metody konstruowania budżetu projektów.

2. Finansowanie inwestycji z zakresu infrastruktury technicznej dla terenu objętego planem miejscowym:

- 1) opracowanie planu finansowego zapewniającego realizację inwestycji z zakresu infrastruktury technicznej dla terenu objętego planem, stanowiącego podstawę konstruowania budżetów rocznych.

- 2) wynegocjowanie i zawarcie z partnerami publicznymi i prywatnymi umów na współfinansowanie zapisanych w planie finansowym przedsięwzięć będących podstawą budowy montażu finansowych niezbędnych do realizacji inwestycji.
- 3) zapewnienie finansowania programów lokalnych, w takim stopniu, aby gmina posiadała udział własny niezbędny do ubiegania się o środki pomocowe.
- 4) wsparcie finansów gminy środkami zewnętrznymi (kredytami, pożyczkami, dotacjami, emisją obligacji), w celu zapewnienia środków na szczególnie kosztowne w realizacji projekty, np. w zakresie infrastruktury technicznej i drogownictwa.

V. Zasady prowadzenia polityki finansowej

1. Konstruowanie rocznych budżetów powinno odbywać się w kontekście wieloletniej polityki finansowej gminy, nastawionej na realizację inwestycji z zakresu infrastruktury technicznej.

2. Źródła finansowe związane z korzyściami opracowanego miejscowego planu zagospodarowania przestrzennego (opłaty planistyczne, opłaty adiacenckie itp.) powinny być przeznaczone na rozwój przestrzenny i infrastrukturalny.

Załącznik Nr 4 do uchwały Nr V/42/2024

Rady Gminy Luzino

z dnia 6 września 2024 r.

Zalacznik4.gml

Dane przestrzenne, o których mowa w art. 67a ust. 3 i 5 ustawy z dnia 27 marca 2003 r. o planowaniu i zagospodarowaniu przestrzennym (Dz.U. z 2024 r. poz. 1130) ujawnione zostaną po kliknięciu w ikonę