



# DZIENNIK URZĘDOWY

## WOJEWÓDZTWA POMORSKIEGO

---

Gdańsk, dnia 06.11.2024 r.

Poz. 4571

### UCHWAŁA NR VIII/80/24 RADY GMINY PUCK

z dnia 24 października 2024 r.

#### w sprawie nadania nazwy ulicy w miejscowości **Brudzewo**

Na podstawie art. 18 ust. 2 pkt 13 ustawy z dnia 8 marca 1990 r. o samorządzie gminnym /tekst jednolity Dz. U. 2024r., poz. 1465/ w zw. z art. 8 ust. 1a ustawy z dnia 21 marca 1985 r. o drogach publicznych /tekst jednolity Dz. U. z 2024r., poz. 320/

#### **Rada Gminy Puck** **uchwała, co następuje:**

§ 1. 1. Nadaje się nazwę **Wierzbowa** ulicy w miejscowości **Brudzewo**, oznaczonej geodezyjnie jako działka ewidencyjna nr 57/6.

2. Położenie ulicy określa szkic sytuacyjny, stanowiący załącznik nr 1 do niniejszej uchwały.

3. Właściciel nieruchomości opisanej w ust. 1 powyżej, stanowiący teren zajęty pod drogę, wyraził zgodę na nadanie ww. nazwy.

§ 2. 1. Nadaje się nazwę **Sezamkowa** ulicy w miejscowości **Brudzewo**, oznaczonej geodezyjnie jako działka ewidencyjna nr 129/1.

2. Położenie ulicy określa szkic sytuacyjny, stanowiący załącznik nr 2 do niniejszej uchwały.

3. Właściciel nieruchomości opisanej w ust. 1 powyżej, stanowiący teren zajęty pod drogę, wyraził zgodę na nadanie ww. nazwy.

§ 3. 1. Nadaje się nazwę **Wiejska** ulicy w miejscowości **Brudzewo**, oznaczonej geodezyjnie jako działka ewidencyjna nr cz. dz. 89, 88, cz. dz. 125/6, cz. dz. 114, 120.

2. Położenie ulicy określa szkic sytuacyjny, stanowiący załącznik nr 3, 3a, 3b, 3c do niniejszej uchwały.

3. Właściciel nieruchomości opisanej w ust. 1 powyżej, stanowiący teren zajęty pod drogę, wyraził zgodę na nadanie ww. nazwy.

§ 4. 1. Nadaje się nazwę **Św. Antoniego** ulicy w miejscowości **Brudzewo**, oznaczonej geodezyjnie jako działka ewidencyjna nr 111, cz. dz. 114.

2. Położenie ulicy określa szkic sytuacyjny, stanowiący załącznik nr 4, 4a do niniejszej uchwały.

3. Właściciel nieruchomości opisanej w ust. 1 powyżej, stanowiący teren zajęty pod drogę, wyraził zgodę na nadanie ww. nazwy.

§ 5. 1. Nadaje się nazwę **Lowiecka** ulicy w miejscowości **Brudzewo**, oznaczonej geodezyjnie jako działka ewidencyjna nr 79, 35, .

2. Położenie ulicy określa szkic sytuacyjny, stanowiący załącznik nr 5, 5a, 5b, 5c do niniejszej uchwały.

3. Właściciel nieruchomości opisanej w ust. 1 powyżej, stanowiący teren zajęty pod drogę, wyraził zgodę na nadanie ww. nazwy.

§ 6. 1. Nadaje się nazwę **Piaskowa** ulicy w miejscowości **Brudzewo**, oznaczonej geodezyjnie jako działka ewidencyjna nr 81, cz. 125/6.

2. Położenie ulicy określa szkic sytuacyjny, stanowiący załącznik nr 6, 6a do niniejszej uchwały.

3. Właściciel nieruchomości opisanej w ust. 1 powyżej, stanowiący teren zajęty pod drogę, wyraził zgodę na nadanie ww. nazwy.

§ 7. 1. Nadaje się nazwę **Boczna** ulicy w miejscowości **Brudzewo**, oznaczonej geodezyjnie jako działka ewidencyjna nr 187/1, 87/25.

2. Położenie ulicy określa szkic sytuacyjny, stanowiący załącznik nr 6, do niniejszej uchwały.

3. Właściciel nieruchomości opisanej w ust. 1 powyżej, stanowiący teren zajęty pod drogę, wyraził zgodę na nadanie ww. nazwy.

§ 8. 1. Nadaje się nazwę **Polna** ulicy w miejscowości **Brudzewo**, oznaczonej geodezyjnie jako część działki ewidencyjnej nr 114.

2. Położenie ulicy określa szkic sytuacyjny, stanowiący załącznik nr 7 do niniejszej uchwały.

3. Właściciel nieruchomości opisanej w ust. 1 powyżej, stanowiący teren zajęty pod drogę, wyraził zgodę na nadanie ww. nazwy.

§ 9. 1. Nadaje się nazwę **Leśna** ulicy w miejscowości **Brudzewo**, oznaczonej geodezyjnie jako działka ewidencyjna nr 78, 77, 56.

2. Położenie ulicy określa szkic sytuacyjny, stanowiący załącznik nr 8, 8a, 8b do niniejszej uchwały.

3. Właściciel nieruchomości opisanej w ust. 1 powyżej, stanowiący teren zajęty pod drogę, wyraził zgodę na nadanie ww. nazwy.

§ 10. 1. Nadaje się nazwę **Dębowa** ulicy w miejscowości **Brudzewo**, oznaczonej geodezyjnie jako działka ewidencyjna nr 72, 43.

2. Położenie ulicy określa szkic sytuacyjny, stanowiący załącznik nr 9, 9a, 9b, 9c, 9d do niniejszej uchwały.

3. Właściciel nieruchomości opisanej w ust. 1 powyżej, stanowiący teren zajęty pod drogę, wyraził zgodę na nadanie ww. nazwy.

§ 11. 1. Nadaje się nazwę **Rodzina** ulicy w miejscowości **Brudzewo**, oznaczonej geodezyjnie jako część działki ewidencyjnej nr 122/10.

2. Położenie ulicy określa szkic sytuacyjny, stanowiący załącznik nr 10 do niniejszej uchwały.

3. Właściciele nieruchomości opisanej w ust. 1 powyżej, stanowiący teren zajęty pod drogę, wyrazili zgodę na nadanie ww. nazwy.

§ 12. 1. Nadaje się nazwę **Widokowa** ulicy w miejscowości **Brudzewo**, oznaczonej geodezyjnie jako działka ewidencyjna nr 105/6 i 105/17.

2. Położenie ulicy określa szkic sytuacyjny, stanowiący załącznik nr 11 do niniejszej uchwały.

3. Właściciel nieruchomości opisanej w ust. 1 powyżej, stanowiący teren zajęty pod drogę, wyraził zgodę na nadanie ww. nazwy.

§ 13. 1. Nadaje się nazwę **Pałacowa** ulicy w miejscowości **Brudzewo**, oznaczonej geodezyjnie jako działka ewidencyjna nr 87/34.

2. Położenie ulicy określa szkic sytuacyjny, stanowiący załącznik nr 12 do niniejszej uchwały.

3. Właściciel nieruchomości opisanej w ust. 1 powyżej, stanowiący teren zajęty pod drogę, wyraził zgodę na nadanie ww. nazwy.

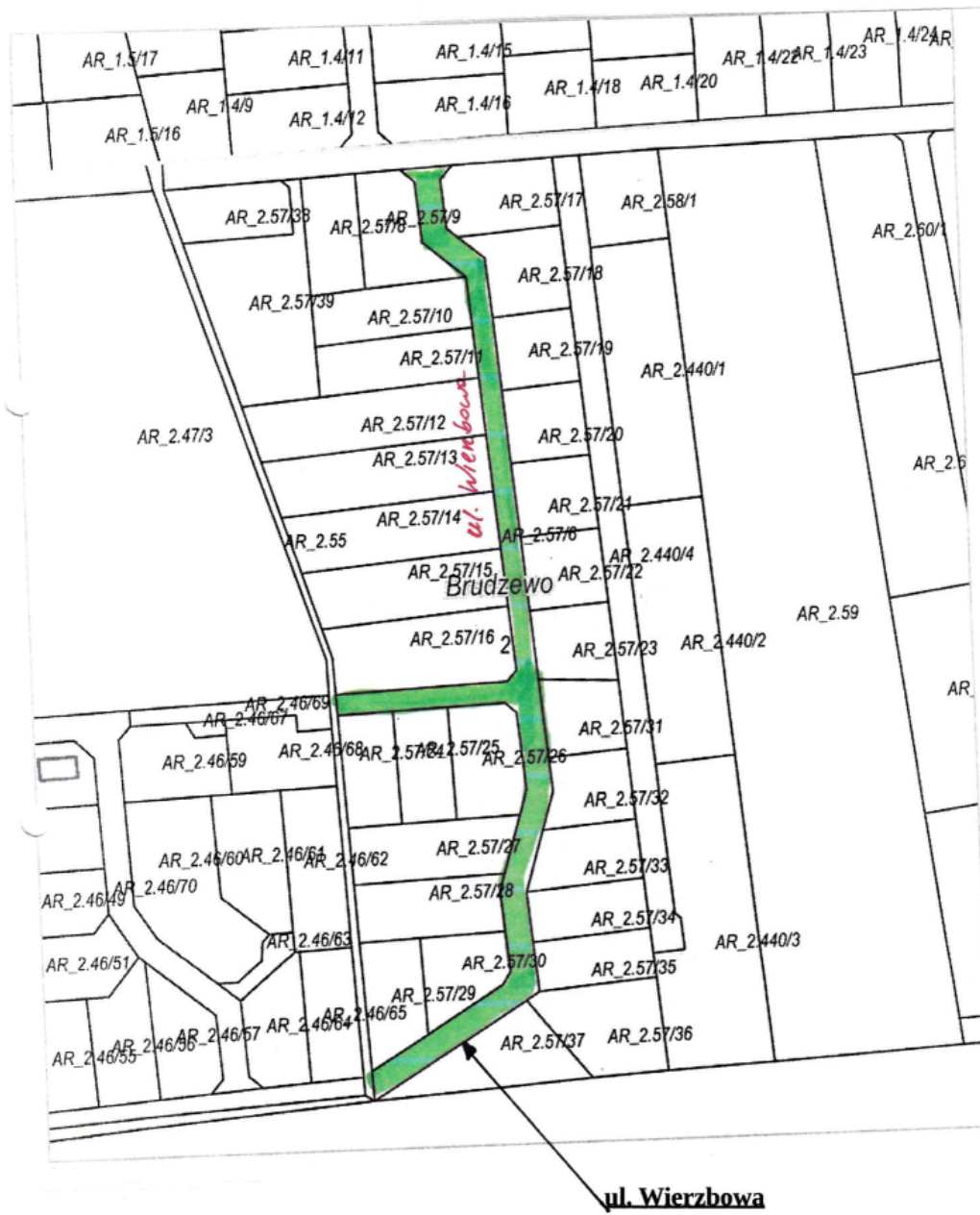
§ 14. Wykonanie uchwały powierza się Wójtowi Gminy Puck.

§ 15. Uchwała wchodzi w życie po upływie 14 dni od dnia jej ogłoszenia w Dzienniku Urzędowym Województwa Pomorskiego.

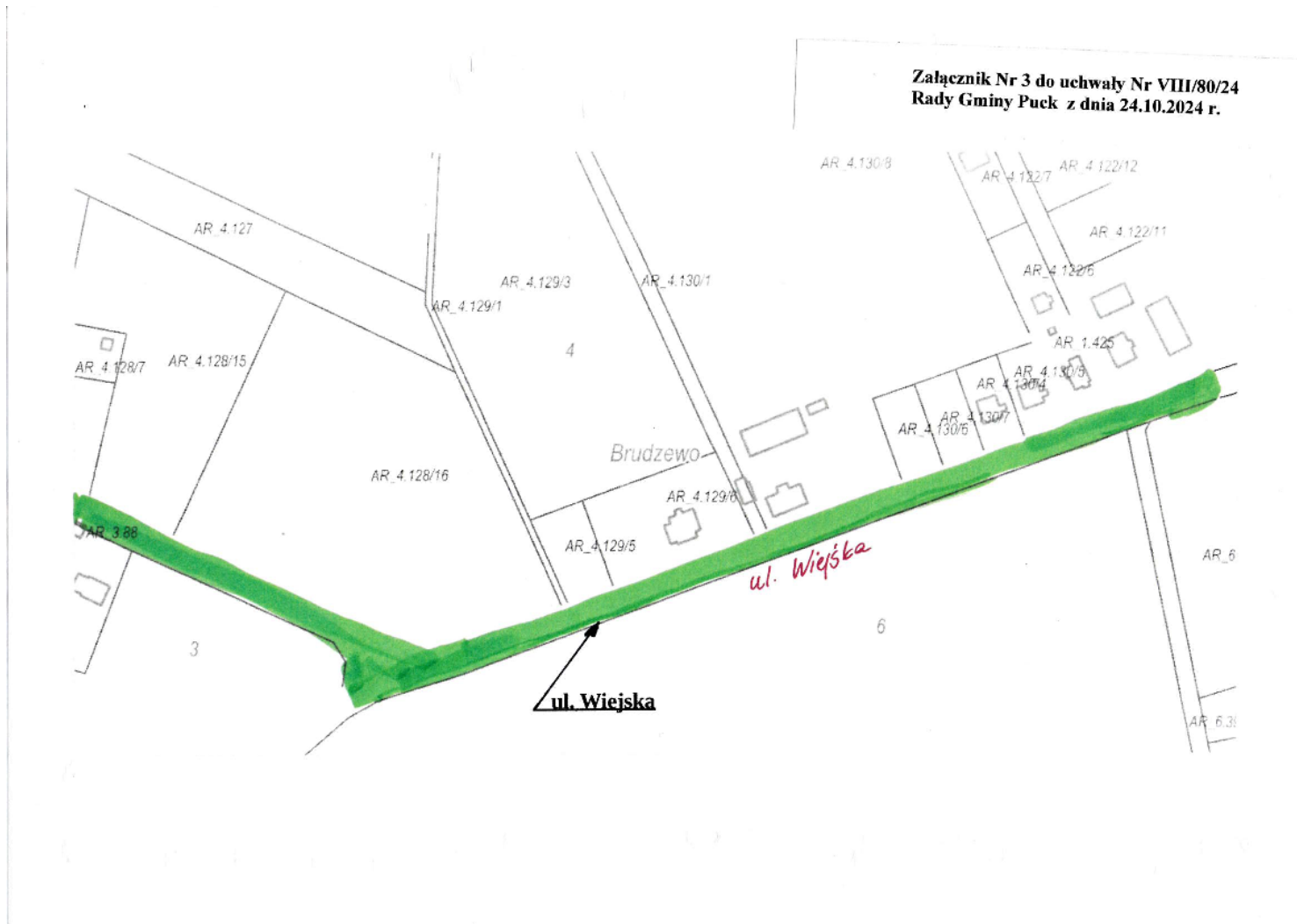
Przewodniczący Rady Gminy

**Jolanta Bieszke**

Załącznik Nr 1 do uchwały Nr VIII/80/24  
Rady Gminy Puck z dnia 24.10.2024 r.







Załącznik Nr 3a do uchwały Nr VIII/80/24  
Rady Gminy Puck z dnia 24.10.2024 r.



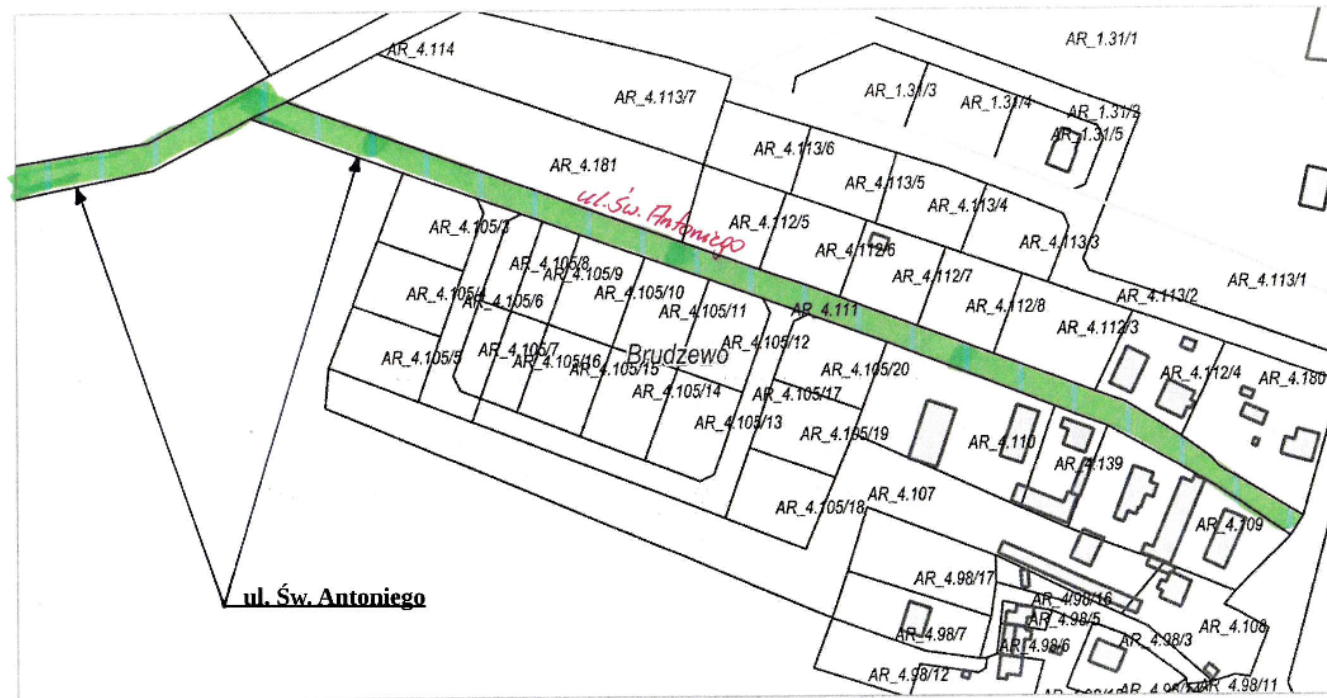
**Załącznik Nr 3b do uchwały Nr VIII/80/24  
Rady Gminy Puck z dnia 24.10.2024 r.**



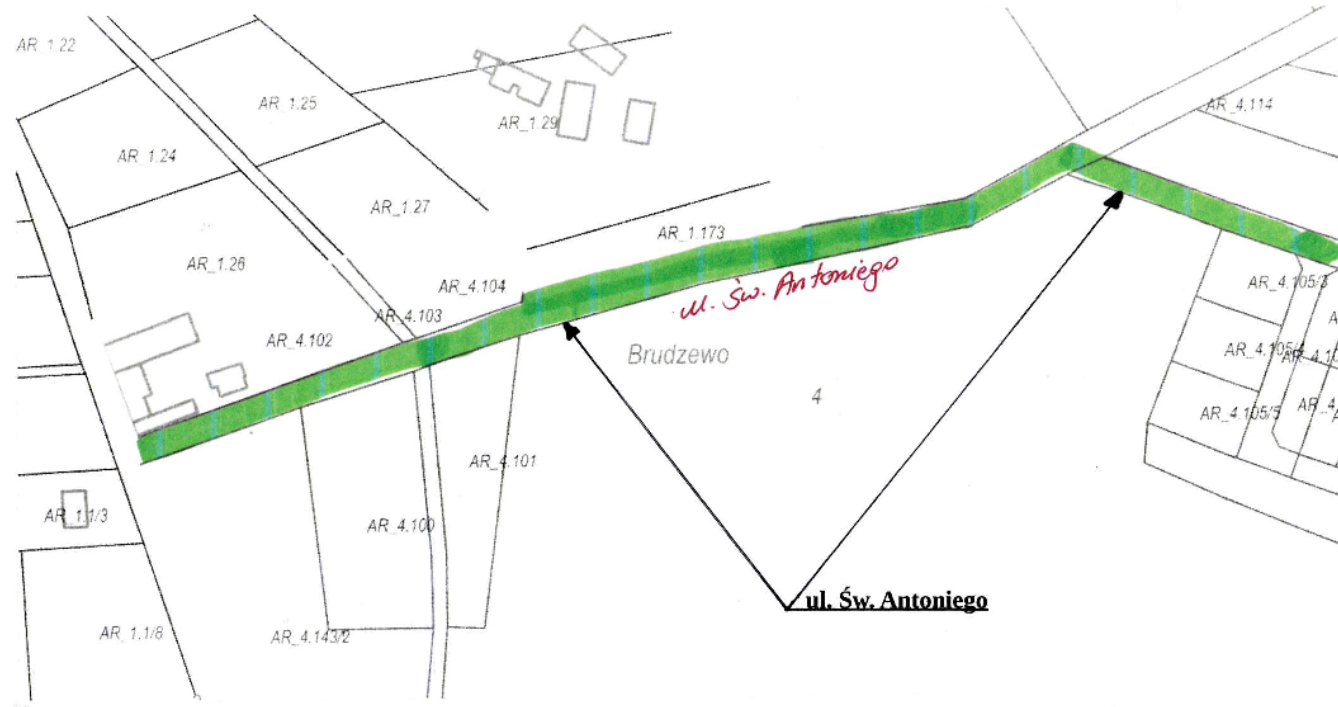
Załącznik Nr 3c do uchwały Nr VIII/80/24  
Rady Gminy Puck z dnia 24.10.2024 r.



Załącznik Nr 4 do uchwały Nr VIII/80/24  
Rady Gminy Puck z dnia 24.10.2024 r.



Załącznik Nr 4a do uchwały Nr VIII/80/24  
Rady Gminy Puck z dnia 24.10.2024 r.



Załącznik Nr 5 do uchwały Nr VIII/80/24  
Rady Gminy Puck z dnia 24.10.2024 r.



Załącznik Nr 5a do uchwały Nr VIII/80/24  
Rady Gminy Puck z dnia 24.10.2024 r.



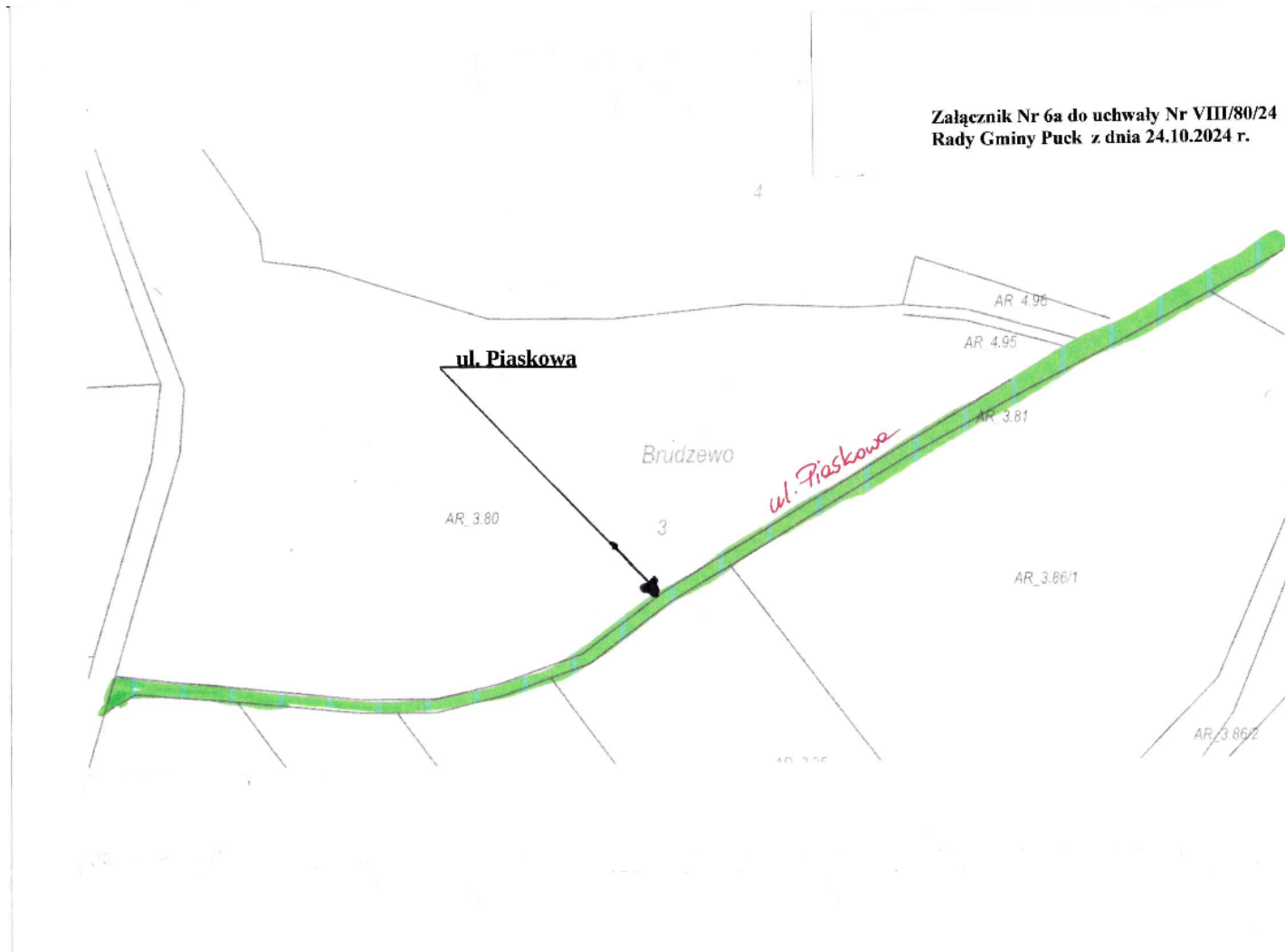
Załącznik Nr 5b do uchwały Nr VIII/80/24  
Rady Gminy Puck z dnia 24.10.2024 r.



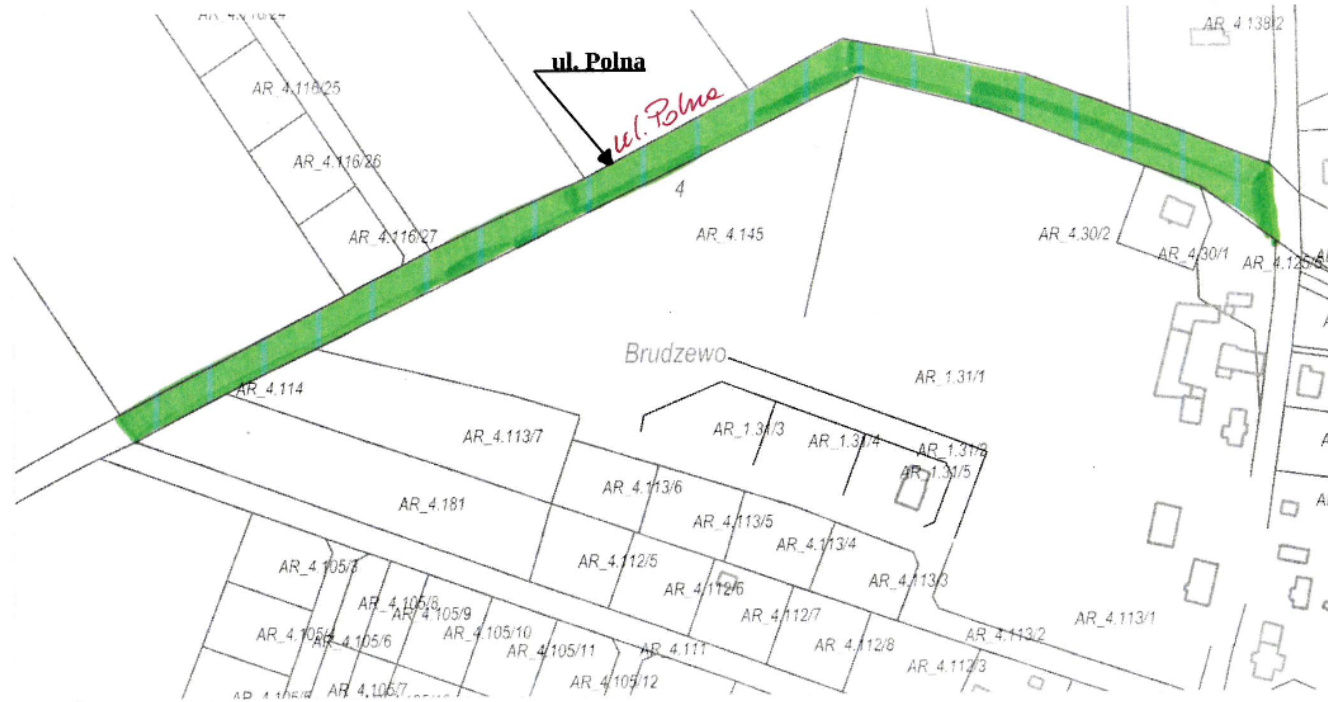
Załącznik Nr 5c do uchwały Nr VIII/80/24  
Rady Gminy Puck z dnia 24.10.2024 r.







Załącznik Nr 7 do uchwały Nr VIII/80/24  
Rady Gminy Puck z dnia 24.10.2024 r.



Załącznik Nr 8 do uchwały Nr VIII/80/24  
Rady Gminy Puck z dnia 24.10.2024 r.



Załącznik Nr 8a do uchwały Nr VIII/80/24  
Rady Gminy Puck z dnia 24.10.2024 r.



Załącznik Nr 8b do uchwały Nr VIII/80/24  
Rady Gminy Puck z dnia 24.10.2024 r.



Załącznik Nr 9 do uchwały Nr VIII/80/24  
Rady Gminy Puck z dnia 24.10.2024 r.



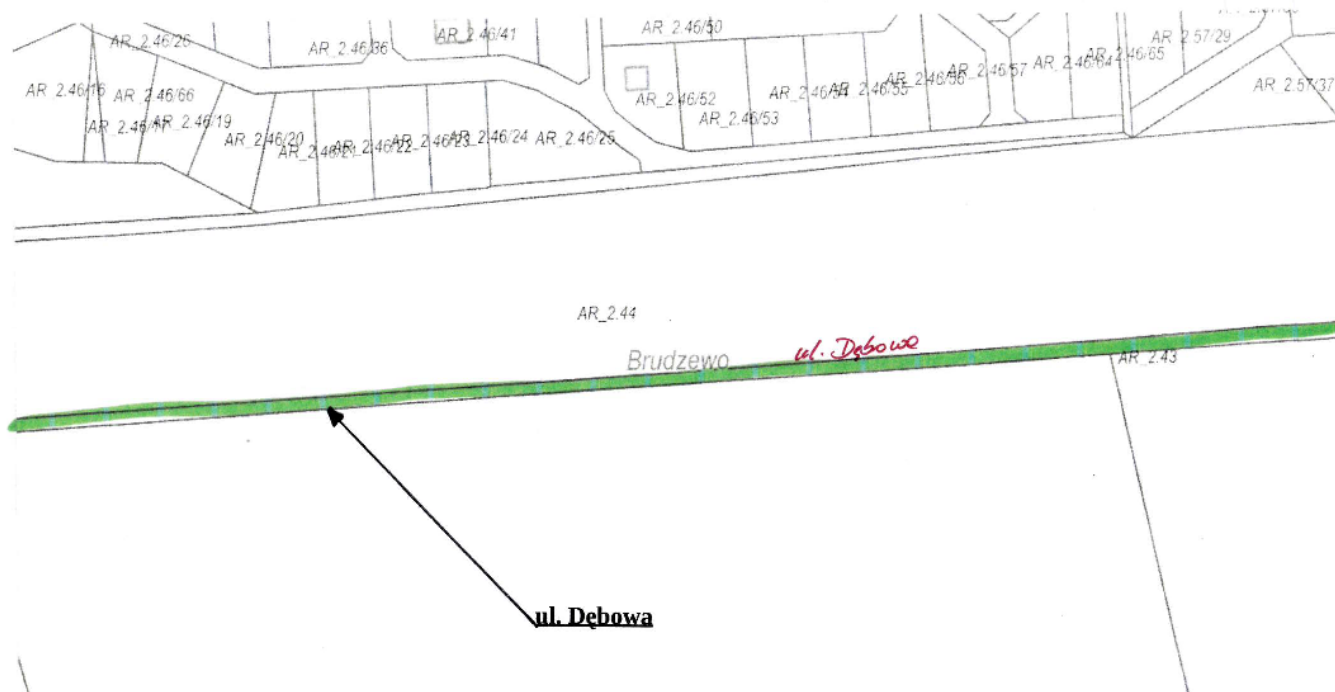
Załącznik Nr 9a do uchwały Nr VIII/80/24  
Rady Gminy Puck z dnia 24.10.2024 r.



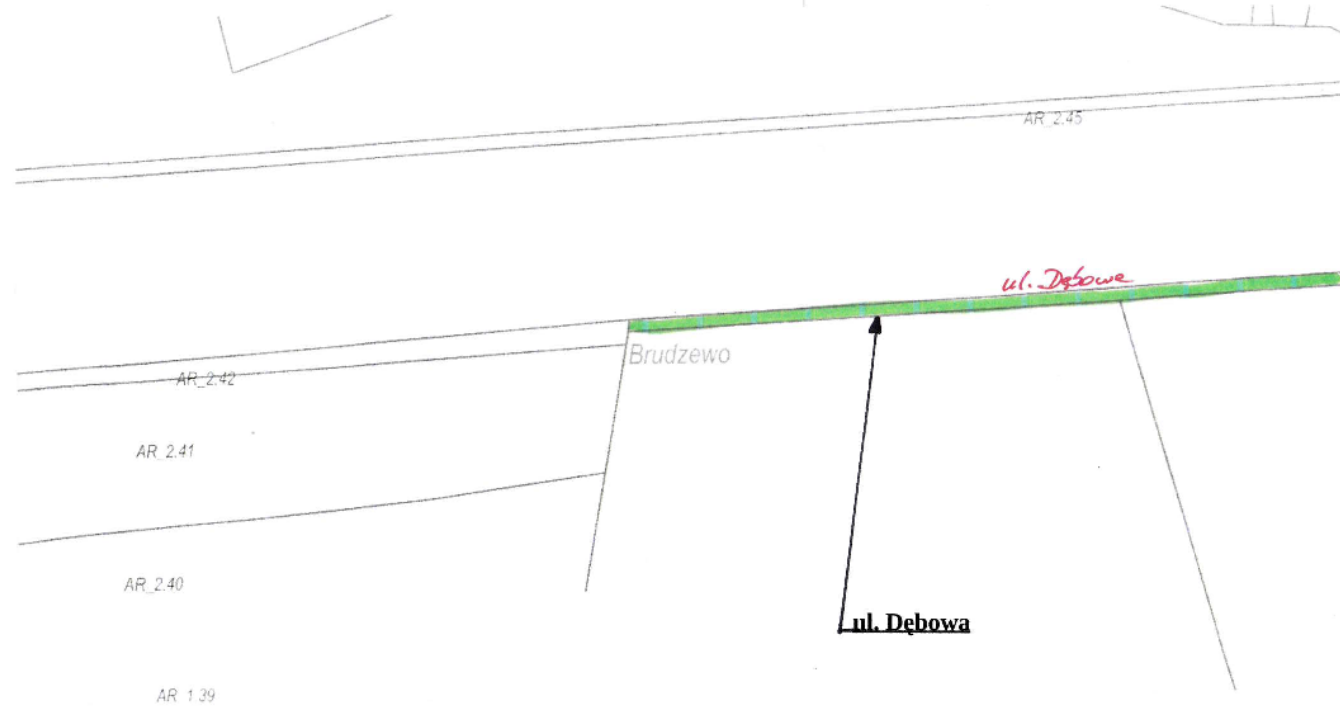
Załącznik Nr 9b do uchwały Nr VIII/80/24  
Rady Gminy Puck z dnia 24.10.2024 r.



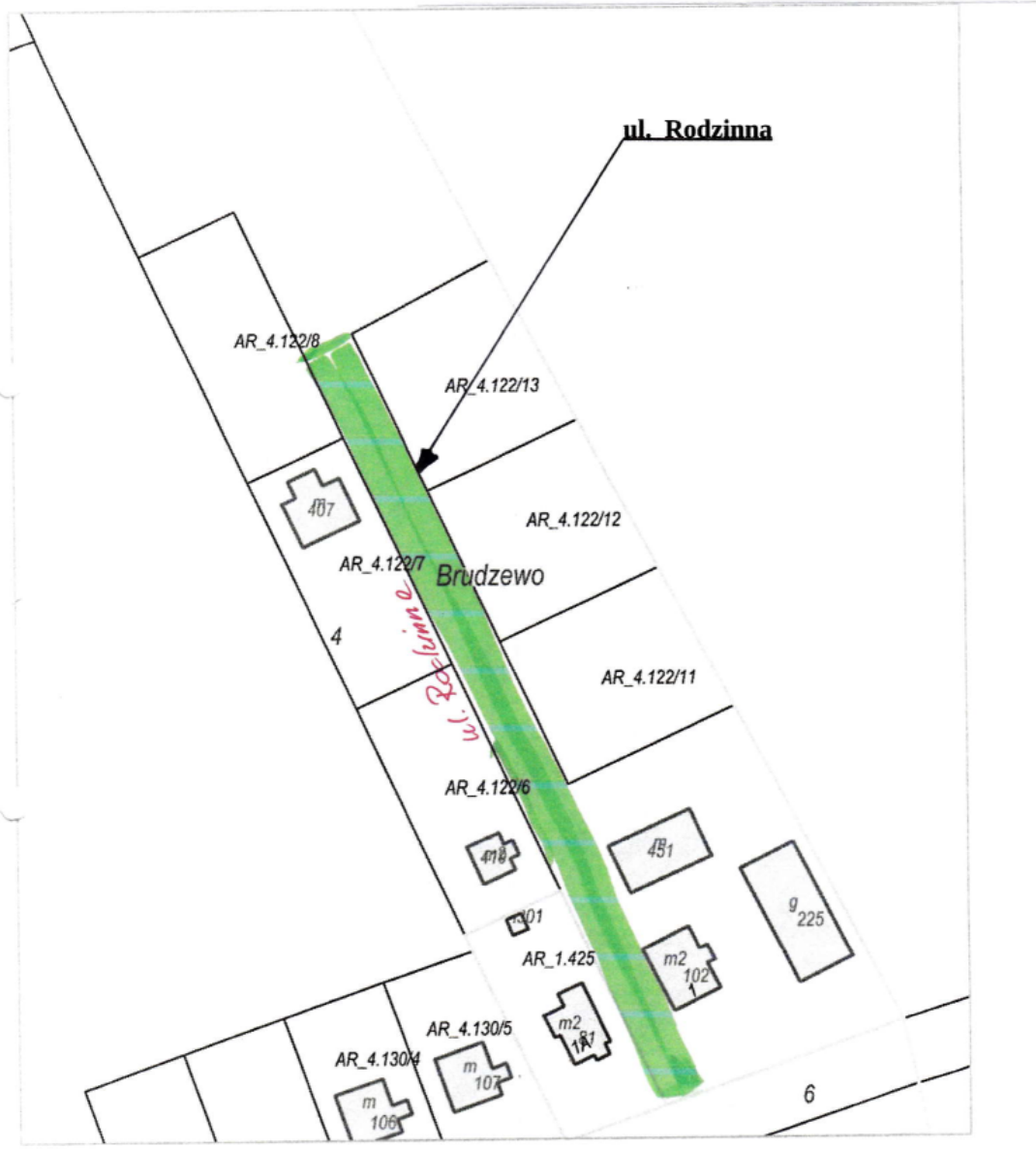
**Załącznik Nr 9c do uchwały Nr VIII/80/24  
Rady Gminy Puck z dnia 24.10.2024 r.**

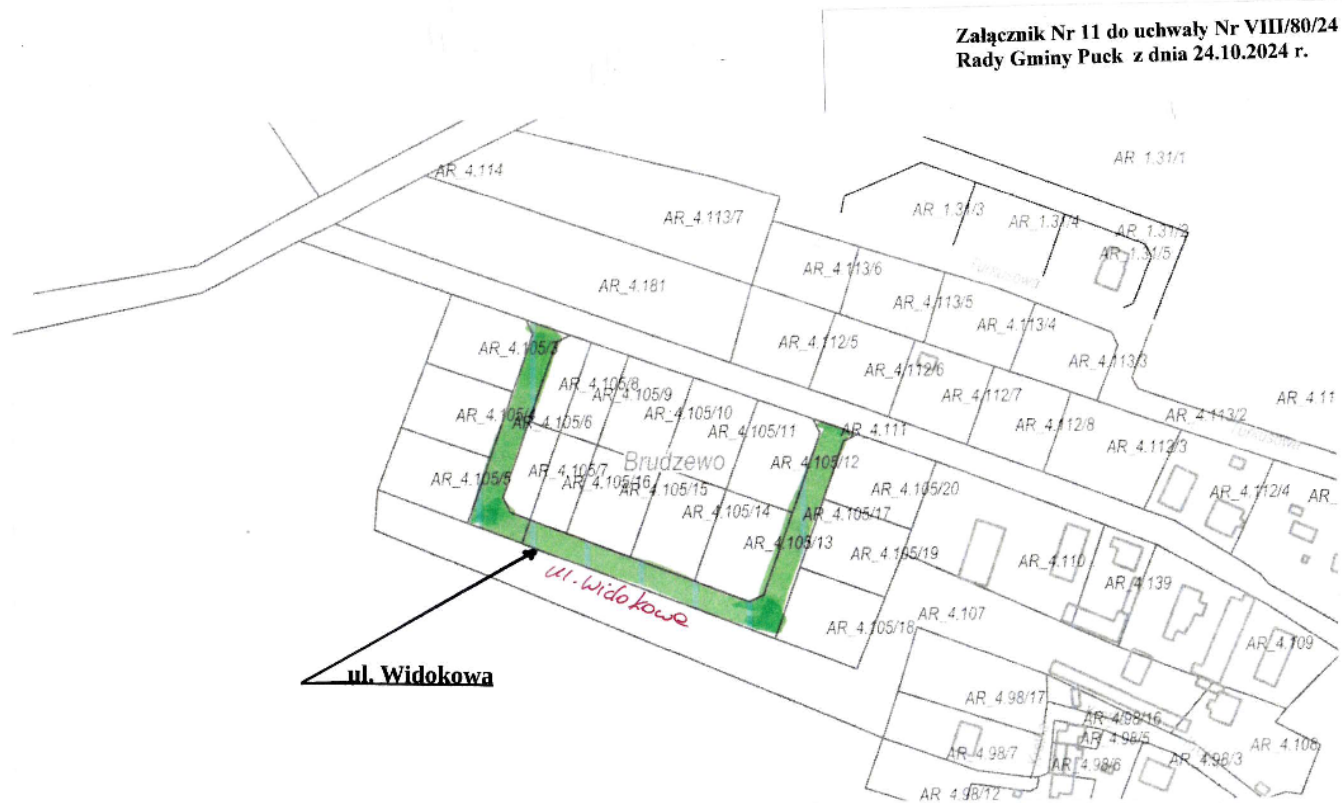


Załącznik Nr 9d do uchwały Nr VIII/80/24  
Rady Gminy Puck z dnia 24.10.2024 r.



Załącznik Nr 10 do uchwały Nr VIII/80/24  
Rady Gminy Puck z dnia 24.10.2024 r.





Załącznik Nr 12 do uchwały Nr VIII/80/24  
Rady Gminy Puck z dnia 24.10.2024 r.

