



DZIENNIK URZĘDOWY

WOJEWÓDZTWA POMORSKIEGO

Gdańsk, dnia 11.12.2024 r.

Poz. 5261

UCHWAŁA NR 69/VII/IX/2024 RADY GMINY LINIA

z dnia 21 listopada 2024 r.

w sprawie ustanowienia trzech pomników przyrody na terenie Gminy Linia

Na podstawie art. 7 ust. 1 pkt 1, art. 18 ust. 2 pkt 15 oraz art. 40 ust. 1 ustawy z dnia 8 marca 1990 r. o samorządzie gminnym (t.j. Dz. U. z 2024 r. poz. 1465 z późn. zm.) oraz art. 44 ust. 1, ust. 2, art. 45 ustawy z dnia 16 kwietnia 2004 r. o ochronie przyrody (t.j. Dz. U. z 2024 r. poz. 1478) **Rada Gminy Linia uchwala, co następuje:**

§ 1. 1. Ustanawia się pomnikami przyrody następujące drzewa:

- drzewo gatunku dąb szypułkowy o nazwie Norbert – ku pamięci Norberta Jałowskiego leśniczego Leśnictwa Leobór.
- drzewo gatunku dąb szypułkowy o nazwie Władek – ku pamięci Władysława Wąsiewskiego leśniczego leśnictwa Tęcz oraz
- głąz narzutowy o nazwie Krzyżak – upamiętniający historyczną granicę polsko-niemiecką sprzed II Wojny Światowej

2. Opis, mapę oraz dokumentację fotograficzną pomników przyrody, o których mowa w ust. 1 określa załączniki do uchwały: Załącznik nr 1 – Pomnik przyrody „Norbert”; Załącznik nr 2 – Pomnik Przyrody „Władek”; Załącznik nr 3 – Pomnik przyrody „Krzyżak”.

§ 2. Szczególnym celem ochrony drzew i głązu narzutowego, o których mowa w § 1 ust. 1 jest zachowanie wartości przyrodniczych, kulturowych, historycznych i krajobrazowych twórców przyrody ożywionej i nieożywionej charakteryzujących się wyjątkowymi cechami osobniczymi takimi są wiek i rozmiar.

§ 3. W stosunku do pomników przyrody, o których mowa w § 1 ust. 1 w ramach ochrony czynnej ustala się możliwość wykonywania zabiegów pielęgnacyjnych i zabezpieczających, zgodnie z zasadami chirurgii drzew, mających na celu utrzymanie ich we właściwej kondycji.

§ 4. W stosunku do pomników przyrody, o których mowa w § 1 ust. 1 wprowadza się następujące zakazy:

- 1) niszczenia, uszkodzenia lub przekształcania obiektu lub obszaru;
- 2) wykonywania prac ziemnych trwale zniekształcających rzeźbę terenu,
- 3) uszkodzenia i zanieczyszczenia gleby;
- 4) dokonywania zmian stosunków wodnych, jeżeli zmiany te nie służą ochronie przyrody albo racjonalnej gospodarce rolnej, leśnej, wodnej;
- 5) zmiany sposobu użytkowania ziemi;
- 6) umieszczania tablic reklamowych.

§ 5. Nadzór nad pomnikiem przyrody sprawuje Wójt Gminy Linia.

§ 6. Wykonanie uchwały powierza się Wójtowi Gminy Linia.

§ 7. Uchwała wchodzi w życie po upływie 14 dni od dnia ogłoszenia w Dzienniku Urzędowym Województwa Pomorskiego.

Przewodniczący Rady Gminy
Linia

Michał Miotk

Załącznik Nr 1 do Uchwały Rady Gminy Linia
Nr 69/VII/IX/2024 z dnia 21.11.2024 r.

Opis, mapa i dokumentacja fotograficzna.

1. Przedmiot ochrony – drzewo
2. Nazwa projektowanego pomnika - „Norbert”
3. Opis pomnika
 - a) Gatunek dąb szypułkowy
 - b) Obwód pnia na wysokości 1,30 m od ziemi 301 cm
 - c) Wysokość – 24m, przypuszczalny wiek 200 lat
 - d) Stan zdrowotny – dobry
 - e) Pożądane zabiegi konserwacyjne – nie
- 4) Inne uwagi: Adres leśny 15-13-2-07-256-d-00
- 5) Położenie administracyjne: Miejscowość Lewinko, Gmina Linia
Teryt i numer ewidencyjny działki według ewidencji gruntów – 221506_2.0005.281
Współrzędne geodezyjne pomnika przyrody 54.4438889 18.0611111
Właściciel gruntu, zarządca – Skarb Państwa w zarządzie Nadleśnictwa Strzebielino
ul. Ofiar Stutthofu 47, 84-242 Luzino,
Najbliższa miejscowość i odległość od niej –Lewino 2km



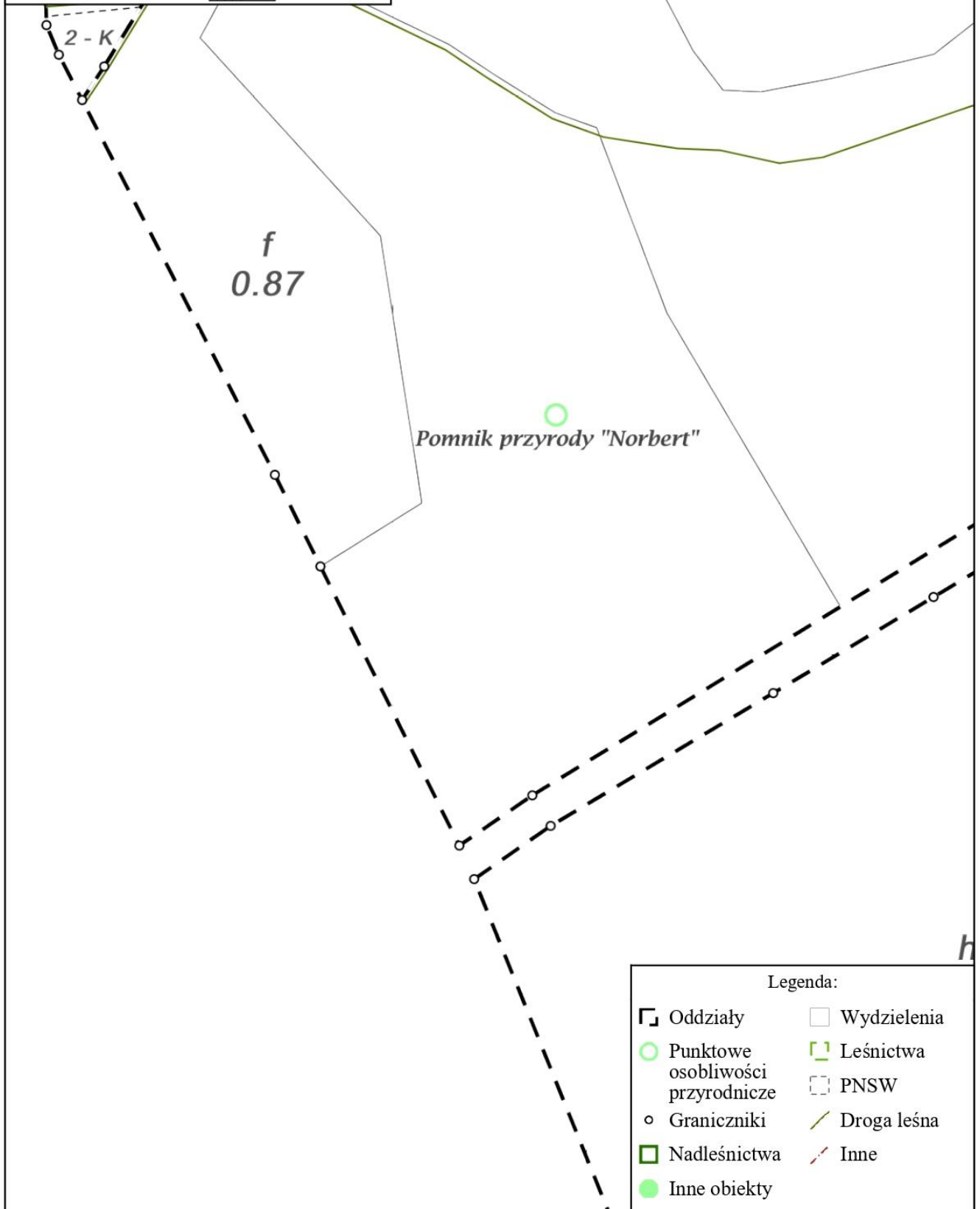


Pomnik przyrody "Norbert"
Nadleśnictwo Strzebielino
Leobór
Stan na 03-07-2024

256
16.57



Skala 1:1500
0 10 20 m



Załącznik Nr 2 do Uchwały Rady Gminy Linia
Nr 69/VII/IX/2024 z dnia 21.11.2024 r.

Opis, mapa i dokumentacja fotograficzna.

1. Przedmiot ochrony – drzewo
2. Nazwa projektowanego pomnika - „Władek”
3. Opis pomnika
 - a) Gatunek dąb szypułkowy
 - b) Obwód pnia na wysokości 1,30 m od ziemi 300 cm
 - c) Wysokość – 18m, przypuszczalny wiek 200 lat
 - d) Stan zdrowotny – dobry
 - e) Pożądane zabiegi konserwacyjne – nie
4. Inne uwagi: Adres leśny 15-13-2-07-256-f-00
5. Położenie administracyjne: Miejscowość Lewinko, Gmina Linia
Teryt i numer ewidencyjny działki według ewidencji gruntów – 221506_2.0005.281
Współrzędne geodezyjne pomnika przyrody 54.443250 18.095194
Właściciel gruntu, zarządca – Skarb Państwa w zarządzie Nadleśnictwa Strzebielino
ul. Ofiar Stutthofu 47, 84-242 Luzino,
Najbliższa miejscowość i odległość od niej – Lewino 1,6 km





Pomnik przyrody "Władek"

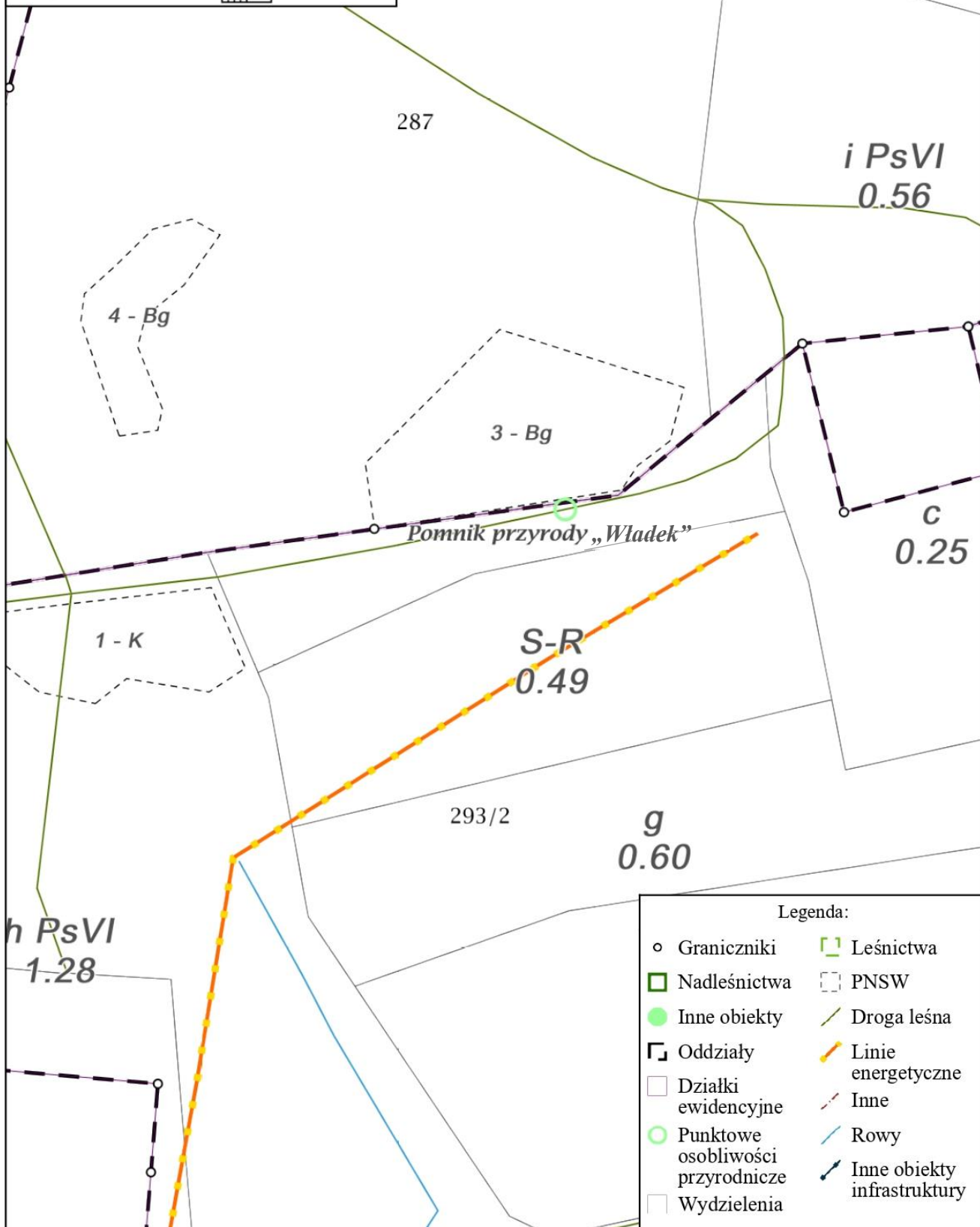
Nadleśnictwo Strzebielino

Leobór 256 d

Stan na 04-07-2024



Skala 1:1000
0 5 10 m



Legenda:

- Graniczniki
- Nadleśnictwa
- Inne obiekty
- ▤ Oddziały
- Działki ewidencyjne
- Punktowe osobliwości przyrodnicze
- Wydzielenia
- ▤ Leśnictwa
- ▤ PNSW
- ▤ Droga leśna
- ▤ Linie energetyczne
- ▤ Inne
- ▤ Rowy
- ▤ Inne obiekty infrastruktury

Załącznik Nr 3 do Uchwały Rady Gminy Linia
Nr 69/VII/IX/2024 z dnia 21.11.2024 r.

Opis, mapa i dokumentacja fotograficzna.

- 1) Przedmiot ochrony – Głaz narzutowy
- 2) Nazwa projektowanego pomnika - „Krzyżak”
- 3) Opis pomnika
 - a) Obwód – 580 cm
 - b) Wysokość – 105cm
- 4) Inne uwagi: Adres leśny 15-13-2-16-314-a-00
- 5) Położenie administracyjne: Miejscowość Osiek, Gmina Linia
Teryt i numer ewidencyjny działki według ewidencji gruntów – 221506_2.0015.354
Współrzędne geodezyjne pomnika przyrody 54.470278 17.964722
Właściciel gruntu, zarządca – Skarb Państwa w zarządzie Nadleśnictwa Strzebielino
ul. Ofiar Stutthofu 47, 84-242 Luzino,
Najbliższa miejscowość i odległość od niej – Tłuczewo 1km

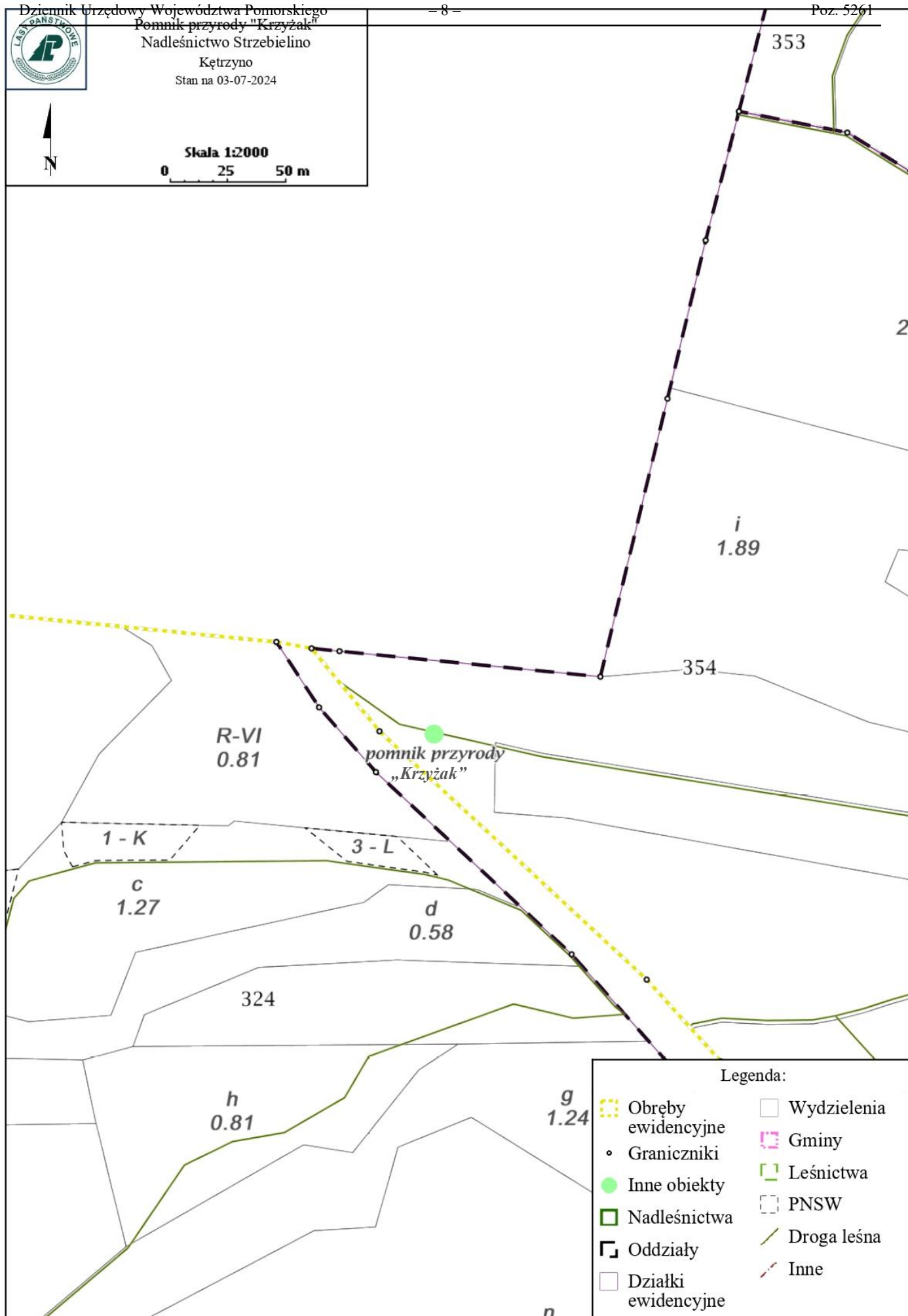




Pomnik przyrody "Krzyżak"
Nadleśnictwo Strzebielino
Kętrzyno
Stan na 03-07-2024



Skala 1:2000
0 25 50 m



Legenda:

| | |
|---------------------|-------------|
| Obreby ewidencyjne | Wydzielenia |
| Graniczniki | Gminy |
| Inne obiekty | Leśnictwa |
| Nadleśnictwa | PNSW |
| Oddziały | Droga leśna |
| Działki ewidencyjne | Inne |