



DZIENNIK URZĘDOWY

WOJEWÓDZTWA POMORSKIEGO

Gdańsk, dnia 24.12.2024 r.

Poz. 5574

UCHWAŁA NR VII.90.2024 RADY GMINY USTKA

z dnia 21 listopada 2024 r.

w sprawie nadania nazw ulic w obrębie ewidencyjnym Lędowo, gmina Ustka

Na podstawie **art. 18 ust. 2 pkt 13 ustawy z dnia 8 marca 1990 r. o samorządzie gminnym** (Dz.U. z 2024 r. poz. 1465 i 1572; z 2023 r. poz. 1688)

Rada Gminy Ustka uchwala, co następuje:

§ 1. 1. Drodze oznaczonej w ewidencji gruntów jako działka Nr 264 (droga gminna), oraz drodze oznaczonej w ewidencji gruntów jako działki Nr 211/2 i 216 (droga powiatowa), położonej w miejscowości Lędowo, nadaje się nazwę „**ulica Dębowa**”.

2. Lokalizację ulicy, o której mowa w § 1 ust. 1, przedstawiono na załączniku graficznym Nr 1 do niniejszej uchwały kolorem czerwonym.

§ 2. 1. Drodze oznaczonej w ewidencji gruntów jako działka Nr 233 (droga gminna), położonej w miejscowości Lędowo, nadaje się nazwę „**ulica Nadrzeczna**”.

2. Lokalizację ulicy, o której mowa w § 2 ust. 1, przedstawiono na załączniku graficznym Nr 2 do niniejszej uchwały kolorem czerwonym.

§ 3. 1. Części drogi (od przyległej dz. Nr 231 do ciekłu o nazwie Węda) oznaczonej w ewidencji gruntów jako działka Nr 232 (droga gminna), położonej w miejscowości Lędowo, nadaje się nazwę „**ulica Różana**”.

2. Lokalizację ulicy, o której mowa w § 3 ust. 1, przedstawiono na załączniku graficznym Nr 3 do niniejszej uchwały kolorem czerwonym.

§ 4. 1. Części drogi (od przyległej dz. Nr 220/1 do ul. Brzozowej) oznaczonej w ewidencji gruntów jako działka Nr 232 (droga gminna), oraz drodze oznaczonej jako działka Nr 222 (droga gminna), położonej w miejscowości Lędowo, nadaje się nazwę „**ulica Klonowa**”.

2. Lokalizację ulicy, o której mowa w § 4 ust. 1, przedstawiono na załączniku graficznym Nr 4 do niniejszej uchwały kolorem czerwonym.

§ 5. 1. Części drogi (od przyległej dz. Nr 223/2 do ciekłu o nazwie Węda) oznaczonej w ewidencji gruntów jako działka Nr 209/1 (droga gminna), oraz drodze oznaczonej jako działki Nr 209/2, 209/3 (drogi gminne), położonej w miejscowości Lędowo, nadaje się nazwę „**ulica Sosnowa**”.

2. Lokalizację ulicy, o której mowa w § 5 ust. 1, przedstawiono na załączniku graficznym Nr 5 do niniejszej uchwały kolorem czerwonym.

§ 6. 1. Części drogi (od przyległej dz. Nr 220/16 do skrzyżowania z drogą dz. Nr 210) oznaczonej w ewidencji gruntów jako działka Nr 209/1 (droga gminna), położonej w miejscowości Lędowo, nadaje się nazwę „**ulica Brzozowa**”.

2. Lokalizację ulicy, o której mowa w § 6 ust. 1, przedstawiono na załączniku graficznym Nr 6 do niniejszej uchwały kolorem czerwonym.

§ 7. Wykonanie uchwały powierza się Wójtowi Gminy Ustka.

§ 8. Uchwała wchodzi w życie po upływie 14 dni od dnia jej ogłoszenia w Dzienniku Urzędowym Województwa Pomorskiego.

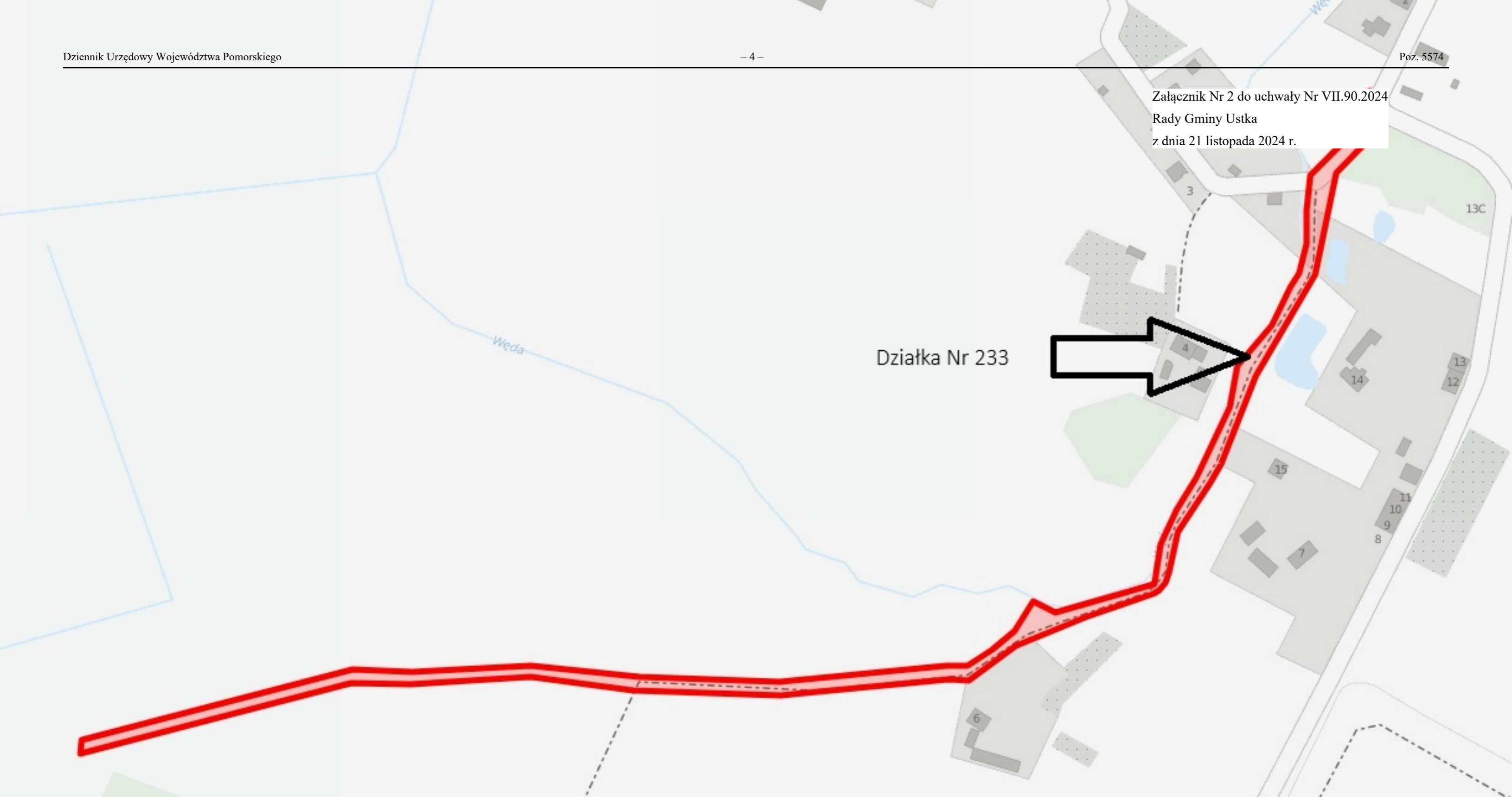
Przewodniczący Rady Gminy
Ustka

Wacław Laskowski

Załącznik Nr 1 do uchwały Nr VII.90.2024
Rady Gminy Ustka
z dnia 21 listopada 2024 r.



Załącznik Nr 2 do uchwały Nr VII.90.2024
Rady Gminy Ustka
z dnia 21 listopada 2024 r.



Działka Nr 233

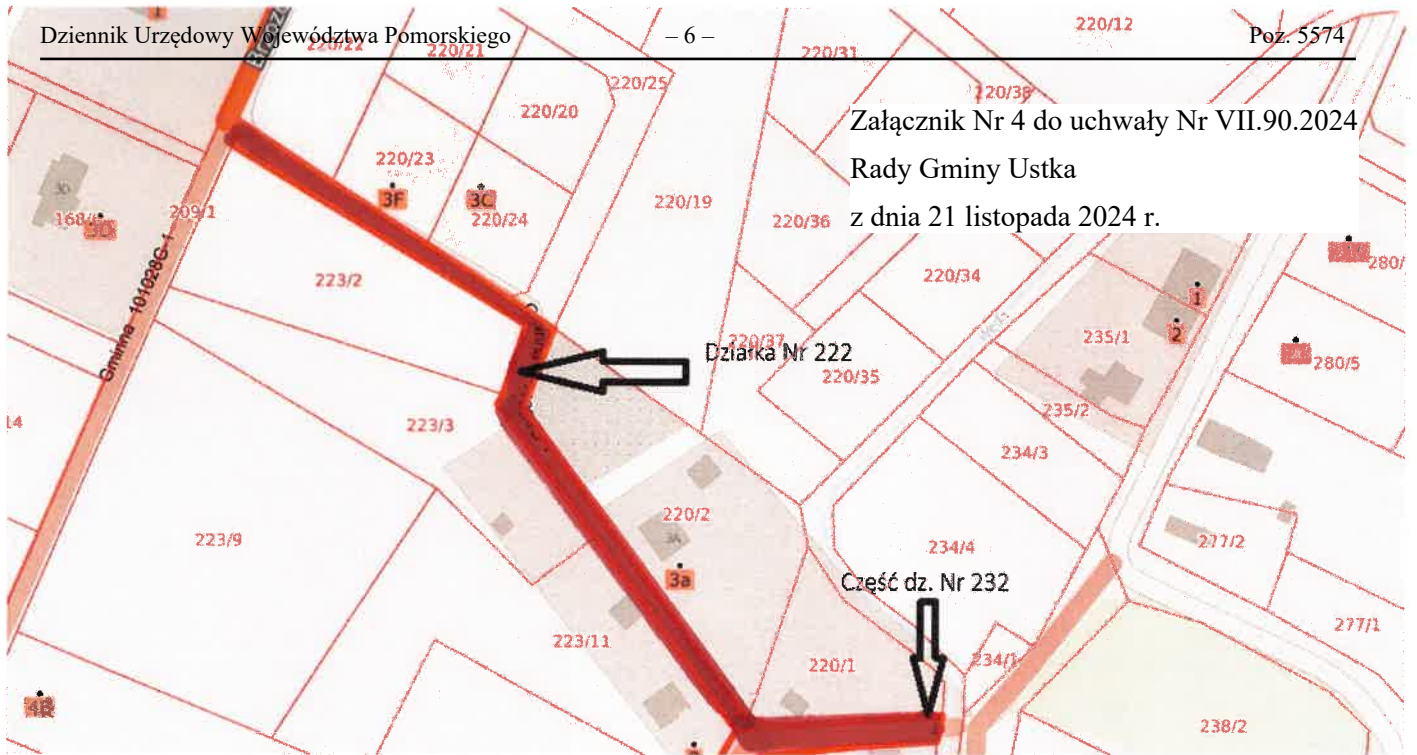
Załącznik Nr 3 do uchwały Nr VII.90.2024
Rady Gminy Ustka
z dnia 21 listopada 2024 r.



Część dz. Nr 232



Załącznik Nr 4 do uchwały Nr VII.90.2024
Rady Gminy Ustka
z dnia 21 listopada 2024 r.



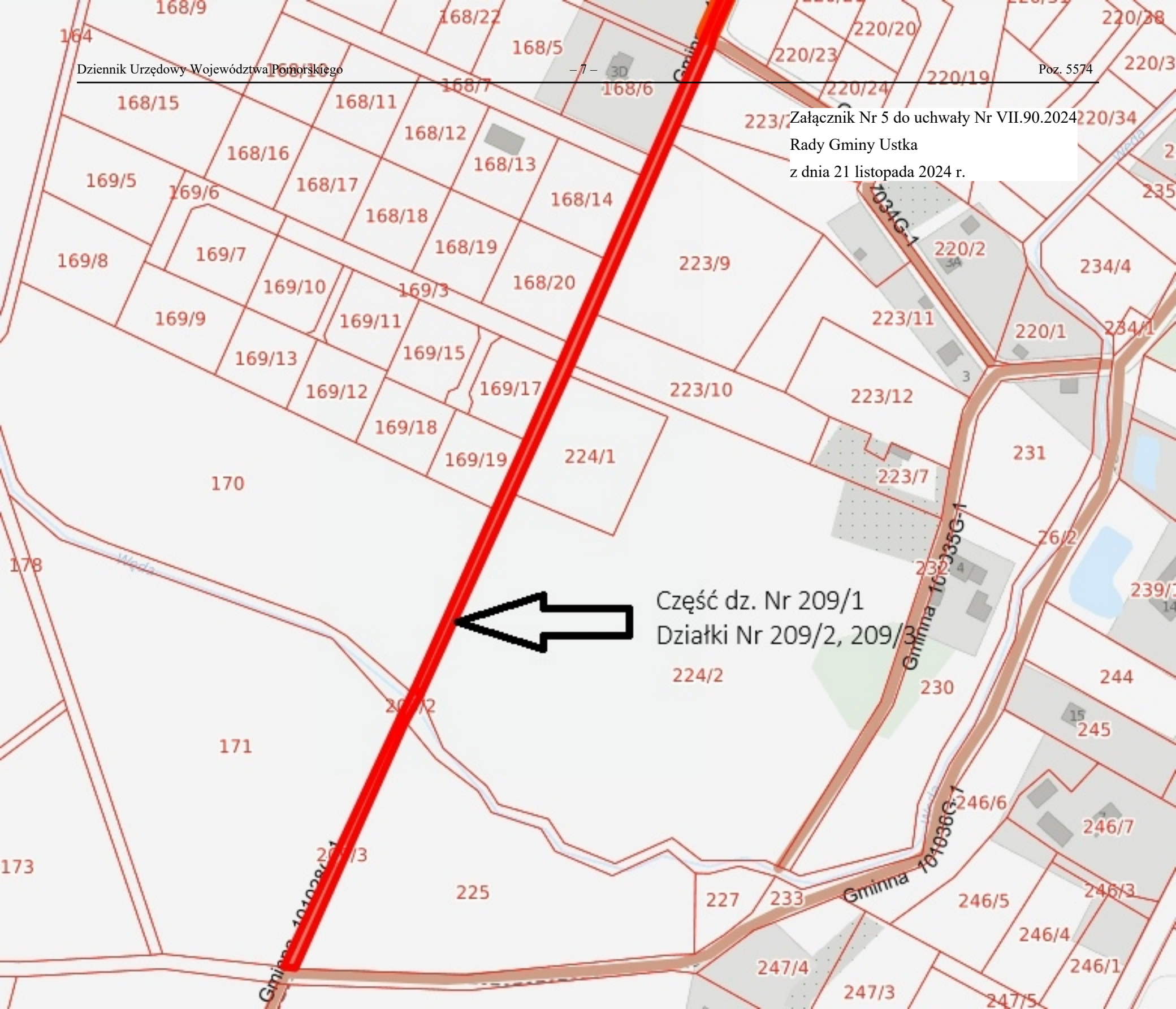
Załącznik Nr 5 do uchwały Nr VII.90.2024

Rady Gminy Ustka

z dnia 21 listopada 2024 r.




Część dz. Nr 209/1
Działki Nr 209/2, 209/3



Załącznik Nr 6 do uchwały Nr VII.90.2024
Rady Gminy Ustka
z dnia 21 listopada 2024 r.



Część dz. Nr 209/1



Brzozowa

Gruntowa 1010209-1