



# DZIENNIK URZĘDOWY

## WOJEWÓDZTWA POMORSKIEGO

---

Gdańsk, dnia 14 maja 2025 r.

Poz. 1940

### UCHWAŁA NR XV/124/2025 RADY GMINY KROKOWA

z dnia 24 kwietnia 2025 r.

#### **w sprawie zaliczenia dróg do kategorii dróg gminnych**

Na podstawie art. 18 ust. 2 pkt 15 ustawy z dnia 8 marca 1990 r. o samorządzie gminnym (Dz. U. z 2024 r., poz. 1465, 1572, 1907, 1940), art. 7 ust. 2 ustawy z dnia 21 marca 1985 r. o drogach publicznych (Dz. U. z 2024 r. poz. 320, 1222) Rada Gminy Krokowa po zasięgnięciu opinii Zarządu Powiatu Puckiego uchwała, co następuje:

§ 1. 1. Zalicza się do kategorii dróg gminnych drogi, stanowiące własność Gminy Krokowa, określone w wykazie stanowiącym załącznik nr 1 do uchwały.

2. Przebieg dróg wymienionych w załączniku nr 1 do uchwały oznaczono kolorem czerwonym na mapie stanowiącej załącznik nr 2 do uchwały.

§ 2. Wykonanie uchwały powierza się Wójtowi Gminy Krokowa.

§ 3. Uchwała wchodzi w życie po upływie 14 dni od dnia ogłoszenia w Dzienniku Urzędowym Województwa Pomorskiego.

Przewodniczący Rady Gminy

**Marek Krzebietke**

Załącznik Nr 1 do uchwały Nr XV/124/2025

Rady Gminy Krokowa

z dnia 24 kwietnia 2025 r.

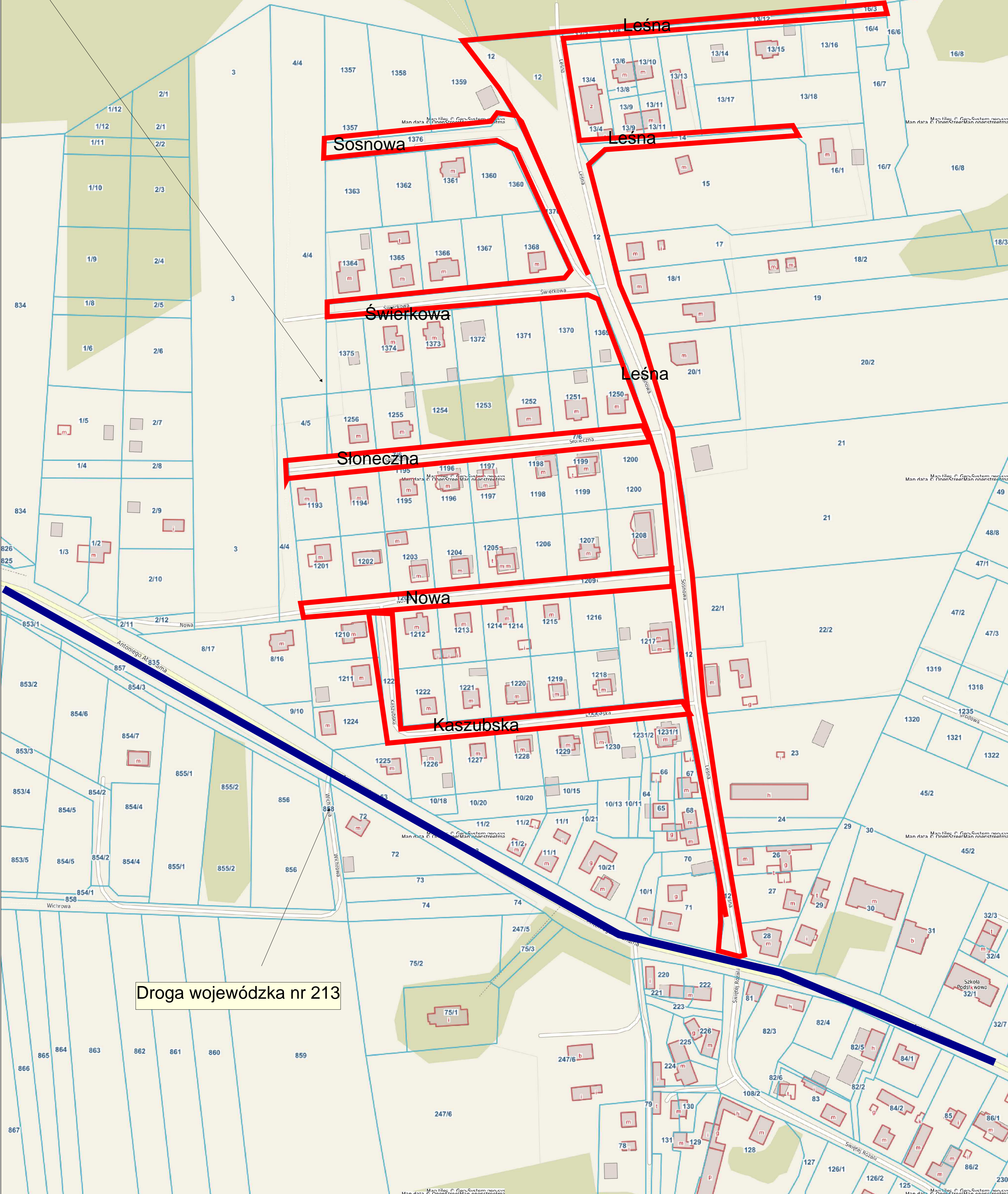
**Wykaz dróg**

Lp.	Przebieg drogi - nazwa ulicy	nr geodezyjny, obręb
1.	Sosnowa, Świerkowa, Słoneczna, Nowa, Kaszubska i Leśna w m. Wierzchucino	Część działek nr 1223,1209,7/6, 12, 1376, 14, 13/3, 13/5, 13/12 i 16/3 obręb Wierzchucno
2.	łącznik pomiędzy ul. Szkolną a ul. Prusewską	działki nr 694/1, 693/23, 693/24, 693/20, 693/21, 693/18, 693/16, 693/13, 693/14, 180/1 obręb Wierzchucno
3.	Plażowa, część ulicy Bałtyckiej, część ulicy Szkolnej w m. Białogóra	działki nr 430, 198/1, 423/3 część działki 84, 199/2 obręb Białogóra
4.	Słoneczna, Brzozowa, Modrzewiowa, Cisowa, Sosnowa, Jodłowa, część ulicy Lipowej, część ulicy Osiedlowej i część Szkolnej w m. Białogóra	działki nr: 201/1, 202/1, 199/1, 203/1, 312/8, 325, 328, 402, 404, 412, 445, 570, część działek nr : 200/1, 64/2, 199/2, 444 obręb Białogóra
5.	Słoneczna, Zielona i Kolorowa w m. Karwieńskich Błotach Pierwszych	działki nr 835 i część działki nr 466/3 obręb Karwieńskie Błota
6.	ulicy Wiosenna część nr I i III w m. Sławoszynko	działki 22/5, 22/31, część działki 22/1 : część działek nr : 5/1, 19, 20/1 obręb Sławoszyno
7.	ulica Wesola w m. Sławoszynko	działki nr : 4, 3/14, części działek nr : 3/18 i 12/7 obręb Sławoszyno



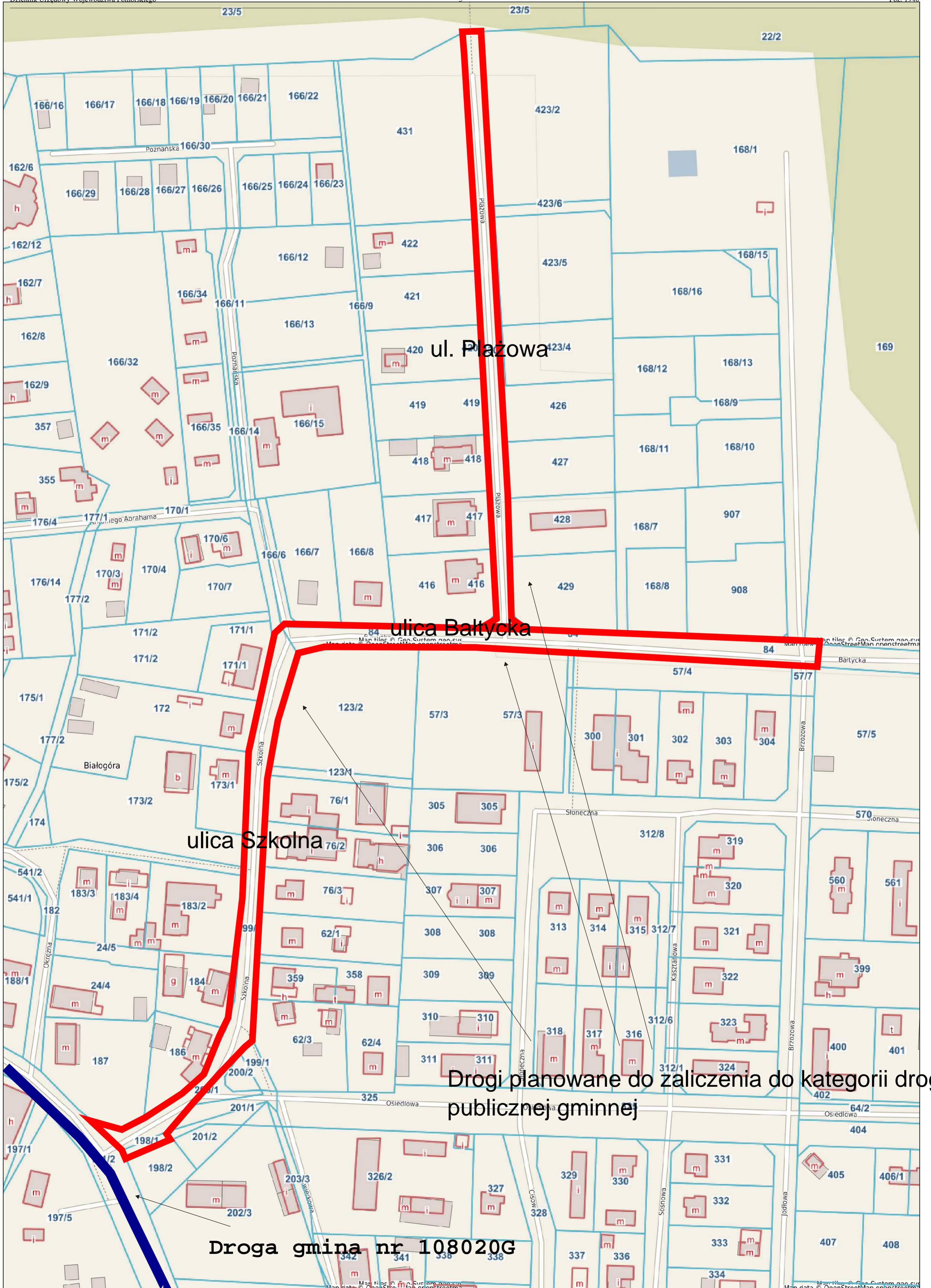
Załącznik Nr 2 do uchwały Nr XV/124/2025  
Rady Gminy Krokowa  
z dnia 24 kwietnia 2025 r.

Ulice planowane do zaliczenia do kategorii  
dróg publicznych gminnych



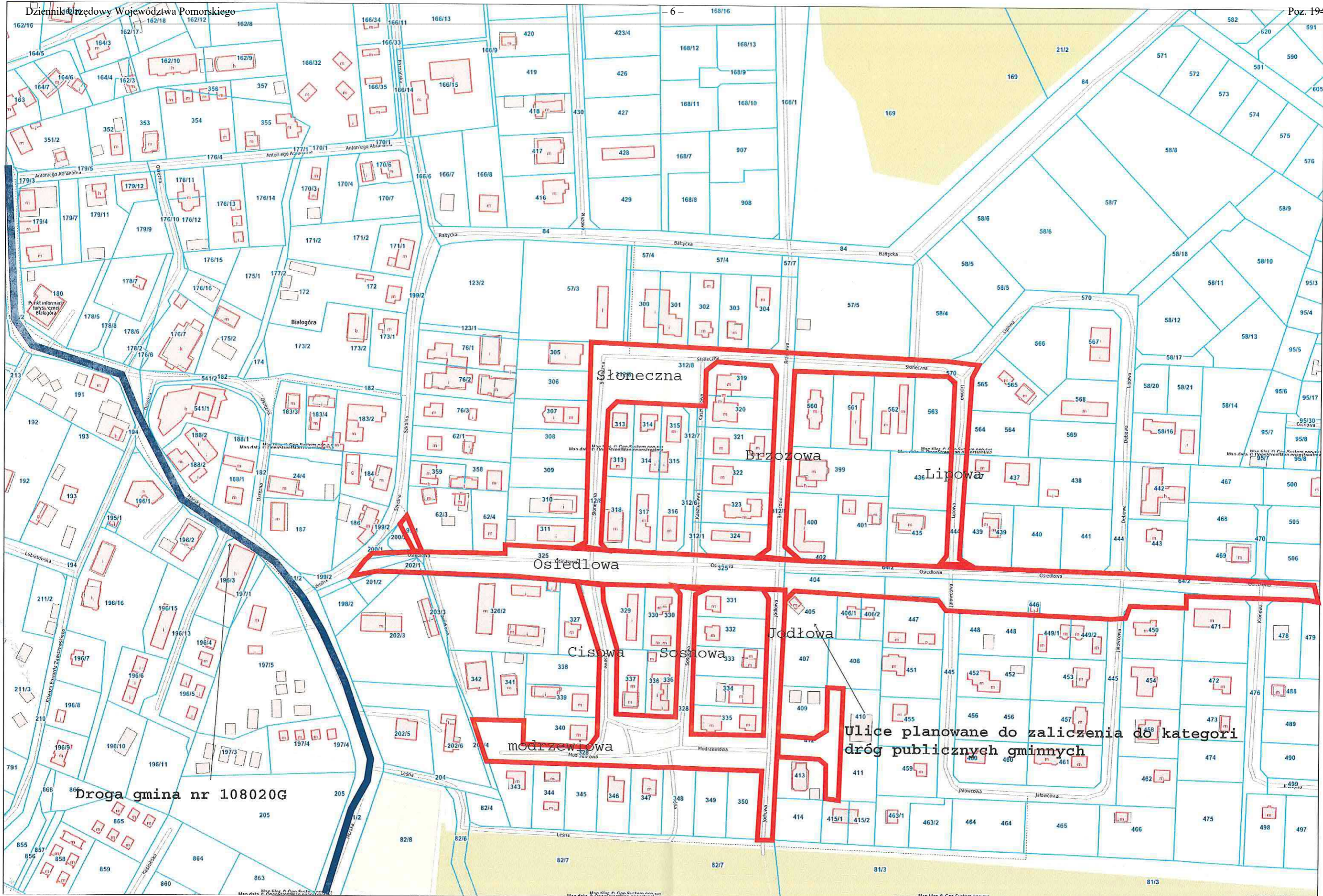
Droga wojewódzka nr 213







# 4. BIAŁOGÓRA



Ulice planowane do zaliczenia do kategorii dróg publicznych gminnych

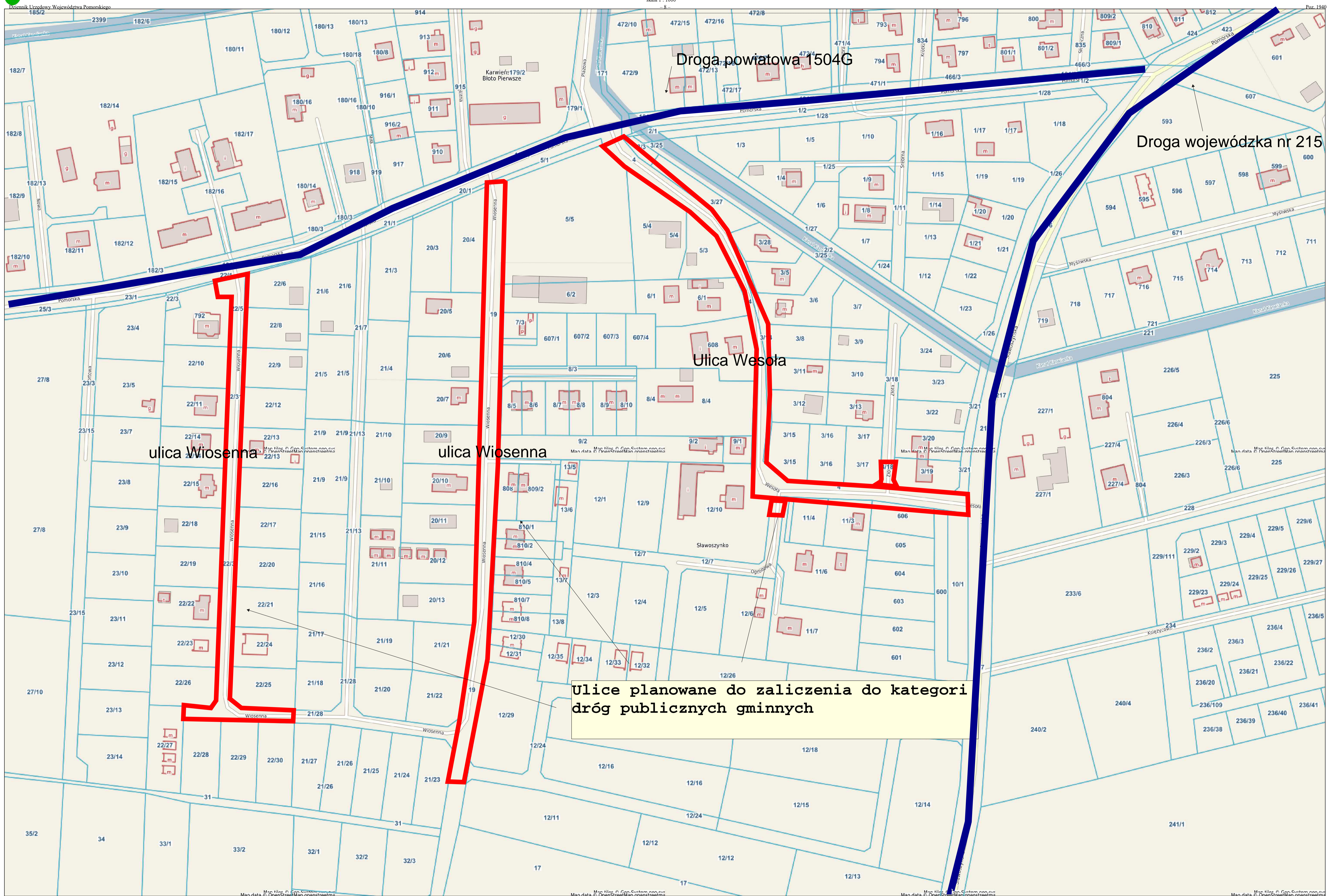
Droga gmina nr 108020G



Droga powiatowa 1504G

Droga wojewódzka nr 215

Ulice planowane do zaliczenia do kategorii dróg publicznych gminnych



ulica Wiosenna

ulica Wiosenna

Ulica Wesola

Ulice planowane do zaliczenia do kategorii dróg publicznych gminnych