DZIENNIK URZĘDOWY
WOJEWÓDZTWA POMORSKIEGO

Gdańsk, dnia 21 lipca 2025 r.

Poz. 2691

Podpisany przez:
Jacek Zbigniew Karpiński
Data: 21.07.2025 12:53:47

UCHWAŁA NR XVI/182/2025
RADY GMINY SZEMUD

z dnia 18 czerwca 2025 r.

w sprawie uchwalenia zmian miejscowego planu zagospodarowania przestrzennego dla fragmentów obrębu geodezyjnego Bojano, Częstkowo, Dobrzewino, Jeleńska Huta, Kielno, Koleczkowo i Szemud, gmina Szemud - Obszary A, B, C, D, E ,F, G, H, I, J, L

Na podstawie art. 18 ust. 2 pkt. 5 ustawy z dnia 8 marca 1990 r. o samorządzie gminnym (Dz. U. z 2024 r. poz. 1465, ze zmianami) oraz art. 20 ust. 1 ustawy z dnia 27 marca 2003 r. o planowaniu i zagospodarowaniu przestrzennym (Dz. U. z 2024 r. poz. 1130, ze zmianami), w związku z art. 67 ust. 3 ustawy z dnia 7 lipca 2023 r. o zmianie ustawy o planowaniu i zagospodarowaniu przestrzennym oraz niektórych innych ustaw (Dz. U. z 2023 poz. 1688), Rada Gminy Szemud uchwala co następuje:

Rozdział 1.
Ustalenia ogólne dotyczące zakresu obowiązywania planu

§ 1. 1. Zgodnie z Uchwałą Nr XXXIII/465/2022 Rady Gminy Szemud z dnia 29 marca 2022 r. w sprawie przystąpienia do sporządzenia zmian miejscowego planu zagospodarowania przestrzennego dla fragmentów obrębu geodezyjnego Bojano, Częstkowo, Dobrzewino, Jeleńska Huta, Kielno, Koleczkowo i Szemud, gmina Szemud oraz Uchwałą Nr XVI/181/2025 Rady Gminy Szemud z dnia 18 czerwca 2025 r. w sprawie zmiany Uchwały Nr XXXIII/465/2022 Rady Gminy Szemud z dnia 29 marca 2022 r. w sprawie przystąpienia do sporządzenia zmian miejscowego planu zagospodarowania przestrzennego dla fragmentów obrębu geodezyjnego Bojano, Częstkowo, Dobrzewino, Jeleńska Huta, Kielno, Koleczkowo i Szemud, gmina Szemud, po stwierdzeniu że plan nie narusza ustaleń Studium uwarunkowań i kierunków zagospodarowania przestrzennego gminy Szemud zatwierdzonego Uchwałą Nr XII/142/2015 Rady Gminy Szemud z dnia 17 listopada 2015 r., ze zmianami, uchwala się zmiany miejscowego planu zagospodarowania przestrzennego dla fragmentów obrębu geodezyjnego Bojano, Częstkowo, Dobrzewino, Jeleńska Huta, Kielno, Koleczkowo i Szemud, gmina Szemud - Obszary A, B, C, D, E ,F, G, H, I, J, L, zwane dalej „planem”.

2. Plan obejmuje obszar o łącznej powierzchni ok. 16,06 ha.

3. Szczegółowo granice planu zostały określone na rysunku planu, wraz z zaprezentowaniem jej przebiegu w układzie współrzędnych płaskich prostokątnych PL-2000 pas 6.

§ 2. 1. Plan obejmuje ustalenia zawarte w treści uchwały, stanowiące tekst planu, który zawiera:

1) Rozdział 1, przepisy ogólne dotyczące zakresu obowiązywania planu;

2) Rozdział 2, ustalenia ogólne dotyczące całego obszaru planu;

3) Rozdział 3, ustalenia szczegółowe dla terenów wyznaczonych liniami rozgraniczającymi;

4) Rozdział 4, przepisy końcowe.

2. Integralnymi częściami uchwały są:

1) załącznik nr 1, nr 2, nr, 3, nr 4, nr 5, nr 6, nr 7, nr 8, nr 9, nr 10 – rysunek planu wykonany na mapie zasadniczej w skali 1:1000;

2) załącznik nr 11 – rozstrzygnięcie o sposobie rozpatrzenia uwag wniesionych do wyłożonego do publicznego wglądu projektu plan;

3) załącznik nr 12 – rozstrzygnięcie o sposobie realizacji, zapisanych w planie inwestycji z zakresu infrastruktury technicznej, które należą do zadań własnych gminy oraz zasadach ich finansowania, zgodnie z przepisami o finansach publicznych;

4) załącznik nr 13 – dane przestrzenne, o których mowa w art. 67a ustawy z dnia 27 marca 2003 r. o planowaniu i zagospodarowaniu przestrzennym.

§ 3. 1. Ustalenia zawarte w tekście planu odnoszą się odpowiednio do ustaleń określonych na rysunku planu.

2. Ustalenia zawarte w tekście planu oraz na rysunku planu obowiązują łącznie, w zakresie określonym uchwałą.

3. Następujące ustalenia graficzne na rysunku planu są obowiązującymi ustaleniami planu:

1) granice obszaru objętego planem miejscowym;

2) linie rozgraniczające tereny o różnym przeznaczeniu lub różnych zasadach zagospodarowania, wyznaczające granice wyodrębnionych planem terenów;

3) nieprzekraczalne linie zabudowy;

4) wymiarowanie rysunku planu (w metrach);

5) napowietrzne linie elektroenergetyczne 15 kV dopuszczone do zamiany na sieci kablowe lub likwidacji;

6) historyczna zieleń wysoka do zachowania i ochrony;

7) historyczne podziały własnościowe;

8) przeznaczenie terenów wyodrębnionych liniami rozgraniczającymi określone za pomocą symboli cyfrowych i literowych:

a) MNW - tereny zabudowy mieszkaniowej jednorodzinnej wolnostojącej,

b) MNW-U – tereny zabudowy mieszkaniowej jednorodzinnej wolnostojącej lub usług,

c) UE-US-UK – tereny usług edukacji lub usług sportu i rekreacji lub usług kultury i rozrywki;

d) KDZ - teren drogi zbiorczej,

e) KDL – teren drogi lokalnej,

f) KDD – tereny dróg dojazdowych,

g) KR – tereny komunikacji drogowej wewnętrznej,

h) RN – tereny rolnictwa z zakazem zabudowy,

i) RZM – tereny zabudowy zagrodowej,

j) L – tereny lasów;

9) obszary podlegające ochronie, wyznaczone ustaleniami planu:

a) granice strefy ochrony konserwatorskiej historycznego układu ruralistycznego wsi Koleczkowo,

b) granice strefy ochrony konserwatorskiej historycznego układu ruralistycznego wsi Częstkowo,

c) strefa ochrony konserwatorskiej stanowiska archeologicznego wpisanego do rejestru zabytków;

10) obiekty wymagające szczególnych warunków zagospodarowania terenów: strefa technologiczna od napowietrznych linii elektroenergetycznych 15 kV.

4. Brak w planie ustaleń wskazanych w art. 15 ust. 2 i ust. 3 ustawy z dnia 27 marca 2003 r. o planowaniu i zagospodarowaniu przestrzennym oznacza, że nie występuje potrzeba ich ustalenia, w szczególności dotyczy:

1) granic i sposobów zagospodarowania terenów górniczych, obszarów szczególnego zagrożenia powodzią oraz obszarów osuwania się mas ziemnych, ze względu na brak występowania ich w granicach planu;

2) wymagań wynikających z potrzeb kształtowania przestrzeni publicznych, ze względu na brak w granicach planu obszarów przestrzeni publicznych określonych w studium uwarunkowań i kierunków zagospodarowania przestrzennego gminy Szemud;

3) zasad ochrony dóbr kultury współczesnej, ze względu na brak występowania w granicach planu obiektów podlegających ochronie w tym zakresie;

4) krajobrazów priorytetowych określonych w audycie krajobrazowym oraz w planach zagospodarowania przestrzennego województwa, ze względu na brak wyznaczenia ich w granicach planu.

5. Ustalenia informacyjne wskazane na rysunku planu nie stanowią obowiązujących ustaleń planu.

§ 4. Ilekroć w uchwale jest mowa o:

1) uchwale – należy przez to rozumieć niniejszą uchwałę Rady Gminy Szemud;

2) przepisach odrębnych - należy przez to rozumieć obowiązujące przepisy ustaw wraz z aktami wykonawczymi i innymi przepisami prawa;

3) terenie – należy przez to rozumieć teren wyznaczony planem, ograniczony na rysunku planu liniami rozgraniczającymi, oznaczony symbolem identyfikacyjnym cyfrowo – literowym przypisanym wyłącznie do tego terenu, w którym obowiązują te same ustalenia;

4) liniach rozgraniczających – należy przez to rozumieć linie ustalone na rysunku planu, wyznaczające granice terenów o różnym przeznaczeniu lub różnych zasadach zabudowy i zagospodarowania;

5) przeznaczeniu - należy przez to rozumieć przeznaczenie, które w ramach realizacji planu powinno stać się dominującą formą wykorzystania działki; w ramach przeznaczenia podstawowego dopuszcza się obiekty budowlane i inne elementy zagospodarowania bezpośrednio z nim związane i wynikające z przepisów odrębnych, jak i warunkujące prawidłowe korzystanie z terenu;

6) usługach – należy przez to rozumieć działalność, której celem jest zaspokajanie potrzeb ludności w zakresie działalności nie będącej produkcją dóbr materialnych metodami przemysłowymi, obejmującą formy działalności zakwalifikowanej na podstawie przepisów odrębnych do usług i handlu, za wyjątkiem ograniczeń wskazanych w ustaleniach szczegółowych dla wyodrębnionych w planie terenów;

7) nieprzekraczalnych liniach zabudowy – należy przez to rozumieć linie wyznaczone na rysunku planu, określające dopuszczalne zbliżenie budynków do linii rozgraniczającej teren, z dopuszczeniem wysunięcia o maksymalnie 1,5 m przed wyznaczoną linię elementów architektonicznego ukształtowania budynków, w tym: schodów, daszków, balkonów, wykuszy, tarasów, wiat śmietnikowych i murów oporowych, przy czym wysunięte elementy budynków, nie mogą wykraczać poza linie rozgraniczające tereny. Wyznaczone na rysunku planu linie nie dotyczą sieci infrastruktury technicznej i urządzeń z nimi związanych, parkingów i miejsc do parkowania oraz dojazdów i dojść;

8) nowo wydzielonej działce budowlanej – należy przez to rozumieć działkę budowlaną wydzieloną geodezyjnie po wejściu w życie niniejszej uchwały;

9) froncie działki – należy przez to rozumieć szerokość działki przylegającą bezpośrednio do drogi publicznej lub drogi wewnętrznej, z której działka ta jest obsługiwana komunikacyjnie;

10) dojazdach niewyznaczonych – należy przez to rozumieć istniejący lub dopuszczony planem nieokreślony liniami rozgraniczającymi na rysunku planu fragment terenu, niezbędny dla zapewnienia obsługi komunikacyjnej działek i obiektów.

Rozdział 2.
Ustalenia ogólne dotyczące całego obszaru planu

§ 5. W zakresie zasad modernizacji, rozbudowy i budowy systemów komunikacji ustala się:

1) istniejący układ komunikacyjny gminy zapewnia połączenia z ponadlokalnym układem komunikacyjnym;

2) obsługa komunikacyjna terenów z dróg oznaczonych symbolami KDZ, KDL, KDD i KR oraz dróg sąsiadujących z planem, z uwzględnianiem wskazanych w planie poszerzeń dróg przylegających do jego

granic oraz ograniczeń bezpośredniej obsługi komunikacyjnej działek budowlanych wskazanych w ustaleniach szczegółowych dla wyodrębnionych w planie terenach;

3) drogi oznaczone symbolami KDZ, KDL, KDD stanowią publiczny układ komunikacyjny;

4) potrzeby parkingowe w całości należy zapewnić w granicach działek budowlanych, na których prowadzone są inwestycje, na powierzchni terenu lub w garażu;

5) w ilości miejsc parkowania określonych w ustaleniach szczegółowych należy uwzględnić miejsca przeznaczone na parkowanie pojazdów zaopatrzonych w kartę parkingową:

a) w miejscach i w ilości określonych w obowiązujących w tym zakresie przepisach odrębnych,

b) dla obiektów produkcyjnych, składów i magazynów, obiektów handlowych, centrów wystawienniczo - handlowych, zabudowy usługowej, w tym usług publicznych, rzemiosła i zamieszkania zbiorowego w ilości nie mniejszej niż 1 miejsce na każde rozpoczęte 15 miejsc do parkowania.

§ 6. W zakresie modernizacji, rozbudowy i budowy systemów infrastruktury technicznej, ustala się:

1) utrzymanie istniejących urządzeń i obiektów infrastruktury technicznej z możliwością ich rozbudowy, przebudowy i modernizacji w sposób nie kolidujący z innymi ustaleniami planu i przepisami odrębnymi;

2) pod budowę nowych i rozbudowę istniejących sieci i urządzeń infrastruktury technicznej przeznacza się tereny dróg oznaczonych symbolami KDZ, KDL, KDD i KR, pod warunkiem zachowania zgodności z obowiązującymi przepisami odrębnymi z zakresu lokalizacji w pasie drogowym obiektów budowlanych oraz urządzeń niezwiązanych z potrzebami zarządzania drogami lub potrzebami ruchu drogowego;

3) dopuszczenie budowy urządzeń infrastruktury technicznej poza wymienionymi w pkt. 2 terenami pod warunkiem, że nie koliduje to z innymi ustaleniami planu i przepisami odrębnymi oraz że będą one realizowane w pasie terenu pomiędzy linią rozgraniczającą teren a nieprzekraczalną linią zabudowy wyznaczoną od niej lub w pasie drogowym dojazdów niewyznaczonych, z zastrzeżeniem pkt. 4; Ustalenie nie dotyczy przyłączy do obiektów budowlanych, które dopuszczone są do realizacji na całym obszarze planu, według istniejącego zapotrzebowania;

4) obowiązują ograniczenia możliwości realizacji sieci infrastruktury technicznej wynikające z przepisów odrębnych dla dróg wojewódzkiej nr 224 i powiatowych nr 1405 i nr 1489G, położonych poza granicami planu oraz drogi powiatowej nr 1412G wraz z jej poszerzeniem obejmującym teren 1KDZ;

5) dla systemu wodociągów i zaopatrzenia w wodę:

a) zaopatrzenie obszaru planu w wodę do celów bytowych, gospodarczych i przeciwpożarowych poprzez budowę sieci zbiorczej zasilanej z ujęcia wody położonego poza granicami planu, z zastrzeżeniem lit. b,

b) do czasu realizacji zbiorczej sieci wodociągowej dopuszczenie stosowania indywidualnych ujęć wody, pod warunkiem uwzględnienia obowiązujących w tym zakresie przepisów, przy czym na terenach produkcyjnych, w przypadkach uzasadnionych potrzebami technologicznymi prowadzonej działalności, dopuszczalne jest trwałe użytkowanie indywidualnych ujęć wody,

c) minimalna średnica nowobudowanej sieci zbiorczej - 80 mm, za wyjątkiem przyłączy wodociągowych;

6) dla systemu kanalizacji i odprowadzania wód:

a) objęcie siecią kanalizacji sanitarnej zabudowy lokalizowanej w granicach planu, poprzez budowę sieci zbiorczej odprowadzającej ścieki do oczyszczalni ścieków położonej poza obszarem planu, z zastrzeżeniem lit. b,

b) do czasu realizacji zbiorczej sieci kanalizacyjnej dopuszczenie stosowania zbiorników bezodpływowych oraz innych instalacji dopuszczonych w przepisach odrębnych, a w przypadku terenów produkcyjnych oczyszczalni lokalnych nie powiązanych z gminnym systemem kanalizacyjnym,

c) odprowadzenie wód opadowych lub roztopowych:

- pochodzących z zanieczyszczonej powierzchni szczelnej, w tym z nawierzchni nieprzepuszczalnych parkingów do zbiorników retencyjnych, studni chłonnych, zbiorczej sieci kanalizacji deszczowej na zasadach zgodnych z przepisami odrębnymi,

- pochodzących z nawierzchni nieprzepuszczalnych dróg do urządzeń służących zwiększeniu retencji, w szczególności poboczy retencyjnych, rowów infiltracyjnych, studni chłonnych, a także rowów przydrożnych i sieci kanalizacji deszczowej, na zasadach zgodnych z przepisami odrębnymi,
- zagospodarowanie niezanieczyszczonych wód opadowych lub roztopowych, w tym pochodzących z dachów, na działce budowlanej poprzez retencjonowanie i rozsączanie z dopuszczeniem obniżenia terenów zieleni w stosunku do poziomu powierzchni utwardzonych, wykształcenie niecek infiltracyjnych, realizacji drenaży rozsączających, zieleni retencyjnej na dachach lub innych urządzeń dopuszczonych przepisami prawa,

d) minimalna średnica nowobudowanych przewodów tłocznych - 63 mm,

e) minimalna średnica nowobudowanych przewodów grawitacyjnych - 90 mm, za wyjątkiem przyłączy kanalizacyjnych,

f) minimalna średnica nowobudowanych przewodów deszczowych - 90 mm;

7) dla systemu elektroenergetycznego:

a) zaopatrzenie obszaru planu w energię elektryczną poprzez rozbudowę istniejącej sieci elektroenergetycznej średniego i niskiego napięcia, na warunkach określonych w obowiązujących w tym zakresie przepisach odrębnych,

b) dopuszczenie zamiany oznaczonych na rysunku planu napowietrznych linii elektroenergetycznych 15 kV, oraz linii niskiego napięcia na sieci kablowe lub ich likwidację, pod warunkiem uwzględnienia obowiązujących w tym zakresie przepisów odrębnych oraz zachowania ciągłości sieci elektroenergetycznej, z dopuszczeniem ich funkcjonowania do czasu zamiany lub przeniesienia,

c) realizacja nowych sieci elektroenergetycznych średniego lub niskiego napięcia w wykonaniu podziemnym oraz stacji transformatorowych w wykonaniu wnętrzowym, z dopuszczeniem realizacji sieci napowietrznych i słupowych stacji transformatorowych jedynie w przypadkach uzasadnionych brakiem warunków technicznymi rozbudowy istniejącej sieci elektroenergetycznej w wykonaniu kablowym,

d) dopuszczenie realizacji instalacji wytwarzających energię z odnawialnych źródeł energii (OZE), pod warunkiem:

- uwzględnienia zakazu lokalizacji instalacji wykorzystujących siłę wiatru i biomasę (wykluczenie realizacji biogazowi),
- na terenach MNW dopuszczenia lokalizacji wyłącznie mikroinstalacji,
- na terenach MNW-U, U, UE-US-UK, RZM dopuszczenia lokalizacji wyłącznie instalacji o mocy do 500 kW, w tym mikroinstalacji;

8) dla systemu gazowego:

a) zaopatrzenie obszaru planu w gaz ziemny do celów gospodarczych i grzewczych poprzez rozbudowę sieci średniego i niskiego ciśnienia, na warunkach określonych w obowiązujących w tym zakresie przepisach odrębnych,

b) przy realizacji nowych sieci gazowych nakaz zachowania obowiązujących warunków technicznych określonych w przepisach odrębnych, w tym w zakresie lokalizacji urządzeń gazowych na działce budowlanej,

c) minimalna średnica nowobudowanych sieci – 32 mm, za wyjątkiem przyłączy gazowych;

9) dla systemu zaopatrzenia w ciepło – dostawa ciepła z indywidualnych źródeł ciepła, z dopuszczeniem ogrzewania budynków i pomieszczeń z sieci gazowej, zbiorników na gaz oraz urządzeń określonych w pkt. 7 lit. d;

10) dla systemu usuwania i unieszkodliwiania odpadów – zgodnie z zasadami obowiązującymi w Gminie Szemud;

11) dla systemu telekomunikacyjnego – obsługę telekomunikacyjną obszaru planu w oparciu o istniejące i projektowane sieci i urządzenia telekomunikacyjne, zgodnie z obowiązującymi w tym zakresie przepisami odrębnymi.

§ 7. Ustala się nakaz zapewnienia dostępności dróg publicznych osobom ze szczególnymi potrzebami, zgodnie z zasadami uniwersalnego projektowania oraz nakaz realizacji budynków, w szczególności budynków użyteczności publicznej, zgodnie z przepisami odrębnymi z zakresu zapewnienia dostępności osobom ze szczególnymi potrzebami, w tym zgodnie z zasadami uniwersalnego projektowania i przy zachowaniu dostępności architektonicznej.

§ 8. W zakresie granice terenów rozmieszczenia inwestycji celu publicznego o znaczeniu lokalnym ustala się:

1) tereny dróg publicznych oznaczonych symbolami: KDZ, KDL i KDD stanowią tereny do realizacji celów publicznych związanych z wydzielaniem gruntów pod drogi publiczne i ścieżki rowerowe, budową, utrzymywaniem oraz wykonywaniem robót budowlanych tych dróg, obiektów i urządzeń transportu publicznego, a także łączności publicznej i sygnalizacji, budową i utrzymywaniem publicznych urządzeń służących do zaopatrzenia ludności w wodę, gromadzeniem, przesyłaniem, oczyszczaniem i odprowadzaniem ścieków;

2) tereny usług publicznych oznaczone symbolami UE-US-UK stanowią tereny do realizacji celów publicznych związanych z budową i utrzymywaniem pomieszczeń dla urzędów organów władzy, administracji, szkół publicznych, państwowych lub samorządowych instytucji kultury w rozumieniu przepisów o organizowaniu i prowadzeniu działalności kulturalnej, a także publicznych: obiektów ochrony zdrowia, przedszkoli, domów opieki społecznej, placówek opiekuńczo-wychowawczych, obiektów sportowych;

3) dopuszczenie realizacji celów publicznych na pozostałych terenach, zgodnie z przepisami odrębnymi.

Rozdział 3.
Ustalenia szczegółowe dla terenów wyznaczonych liniami rozgraniczającymi

§ 9. Dla terenów oznaczonych na rysunku planu symbolami **1MNW** (o pow. 0,13 ha), **2MNW** (o pow. 0,59 ha), **3MNW** (o pow. 0,78 ha), **4MNW** (o pow. 1,63 ha), **5MNW** (o pow. 1,16 ha), **6MNW** (o pow. 0,61 ha), **7MNW** (o pow. 1,63 ha), **8MNW** (o pow. 1,24 ha), **9MNW** (o pow. 0,34 ha), **10MNW** (o pow. 0,86 ha), ustala się:

1) **przeznaczenie**: tereny zabudowy mieszkaniowej jednorodzinnej wolnostojącej;

2) **parametry i wskaźniki kształtowania zabudowy oraz zagospodarowania terenu:**

a) maksymalna liczba budynków mieszkalnych na 1 działce budowlanej – **1**,

b) linie zabudowy zgodnie z rysunkiem planu,

c) maksymalny udział powierzchni zabudowy - **25%** powierzchni działki budowlanej,

d) maksymalna i minimalna nadziemna intensywność zabudowy – **od 0,0 do 0,5,**

e) minimalny udział powierzchni biologicznie czynnej - **50%** powierzchni działki budowlanej,

f) dopuszczenie realizacji garaży i budynków gospodarczych,

g) maksymalna wysokość zabudowy:

- budynków mieszkalnych – **8,5 m**,
- budynków gospodarczych i garaży - **5 m**,
- budowli i urządzeń infrastruktury technicznej – **8,5 m**,

h) maksymalna liczba kondygnacji nadziemnych budynków mieszkalnych – 2, w tym poddasze użytkowe,

i) maksymalny poziom posadzki parteru: nie więcej niż **0,5 m** licząc od naturalnej rzędnej terenu w miejscu głównego wejścia do budynku,

j) dachy:

- na terenie 10MNW dachy dwuspadowe, symetryczne o nachyleniu połaci **40°** - **45°** i półpłaskie dwuspadowe z zastosowaniem ścianki kolankowej, o nachyleniu połaci **20°** - **25°,**
- na pozostałych terenach dwuspadowe, o nachyleniu połaci **30°** - **45°**, przy czym poza główną bryłą budynku dopuszczalne jest dowolne ukształtowanie połaci dachowych,

k) minimalna powierzchnia nowo wydzielanej działki budowlanej - 1000 m^2,

l) dla terenu 7MNW obowiązuje zakaz wykonywania podziałów nieruchomości skutkujących koniecznością obsługi komunikacyjnej nowo wydzielanych działek budowlanych z drogi powiatowej nr 1489G, graniczącej z planem,

m) minimalna powierzchnia nowo wydzielonej działki budowlanej wskazana w lit. k nie dotyczy podziałów działek na cele infrastruktury technicznej i dojazdów niewydzielonych oraz w przypadku gdy działka została pomniejszona wskutek wydzielenia gruntu pod drogi oznaczone na rysunku planu;

3) **zasady ochrony i kształtowania ładu przestrzennego oraz kształtowania krajobrazu**:

a) oznaczone na rysunku planu nieprzekraczalne linie zabudowy obowiązują dla nowych budynków oraz innych obiektów budowlanych realizowanych zgodnie z przeznaczeniem terenów,

b) lokalizacja nowych budynków w sąsiedztwie gruntów leśnych przylegających do granic planu jest możliwa wyłącznie po uwzględnieniu obowiązujących przepisów odrębnych z zakresu prawa budowlanego, określających odległości zabudowy od tych gruntów,

c) obowiązuje nakaz ustawienia głównej kalenicy budynków równolegle lub prostopadle do przylegającej drogi, z tolerancją do 5°,

d) dopuszczenie zachowania istniejącej zabudowy w poszczególnych terenach, z prawem do przebudowy, rozbudowy, nadbudowy, rozbiórki i odbudowy oraz zmiany sposobu użytkowania, pod warunkiem zachowania wskaźników i parametrów urbanistycznych określonych dla terenów,

e) w zakresie kolorystyki budynków:

- nakaz ograniczenia kolorystyki budynków do kolorów jasnych, pastelowych oraz zbliżonych do barw naturalnych materiałów typu cegła, kamień z dopuszczalnym deskowaniem, licowaniem cegłą i kamieniem,
- nakaz ograniczenia kolorystyki pokryć dachowych do tonacji naturalnej dachówki ceramicznej, czerwieni, brązów, szarości,
- zakaz stosowania w wykończeniu budynków detalu architektonicznego w kolorach jaskrawych intensywnie żółtych, zielonych, fioletowych, różowych, niebieskich, pomarańczowych i czerwonych,
- należy uwzględnić ograniczenia dotyczące elewacji i dachów budynków położonych w granicach strefy ochrony konserwatorskiej historycznego układu ruralistycznego wsi Koleczkowo,

f) dopuszczenie realizacji parkingów i miejsc do parkowania, dojść pieszych, ścieżek rowerowych, urządzeń infrastruktury technicznej i obiektów z nimi związanych, w tym zbiorników retencyjnych oraz zieleni urządzonej,

g) dla istniejących budynków o formie dachu odbiegającej od ustalonej w planie dla poszczególnych terenów, podlegających rozbudowie, przebudowie lub nadbudowie dopuszczenie zachowanie dotychczasowej formy dachu lub przyjęcie formy dachu ustalonej w planie,

h) dopuszczenie podpiwniczenie budynków;

4) **zasady ochrony środowiska, przyrody i krajobrazu:**

a) nakaz zapewnienia w zagospodarowaniu terenów ochrony siedlisk i stanowisk chronionych gatunków na podstawie przepisów odrębnych dotyczących ochrony gatunkowej dziko występujących roślin, zwierząt i grzybów oraz siedlisk,

b) w celu ograniczenia emisji zanieczyszczeń do atmosfery nakaz stosowania do ogrzewania budynków oraz w prowadzonej działalności gospodarczej:

- niskoemisyjnych paliw dopuszczonych do stosowania w obowiązujących przepisach odrębnych,
- urządzeń, rozwiązań technicznych i technologii zapewniających zachowanie dopuszczalnych przepisami poziomów emisji zanieczyszczeń do atmosfery,

c) zakaz realizacji przedsięwzięć mogących zawsze znacząco oddziaływać na środowisko, z wyjątkiem: urządzeń i obiektów infrastruktury technicznej i komunikacyjnej,

d) kwalifikacja terenów faktycznie zagospodarowanych w zakresie przestrzegania dopuszczalnych poziomów hałasu, zgodnie z przepisami odrębnymi dotyczącymi ochrony środowiska, jak dla terenów zabudowy mieszkaniowej jednorodzinnej;

5) **zasady ochrony dziedzictwa kulturowego i zabytków, w tym krajobrazów kulturowych:**

a) teren 10MNW częściowo znajduje się w granicach strefy ochrony konserwatorskiej historycznego układu ruralistycznego wsi Koleczkowo,

b) w granicach strefy, o której mowa w lit. a obowiązuje:

- zakaz realizacji masztów telekomunikacyjnych oraz innych obiektów pogarszających warunki ekspozycji panoram widokowych z tras komunikacyjnych na obiekty ujęte w wojewódzkiej/gminnej ewidencji zabytków oraz obiekty o zachowanych walorach historyczno – kulturowych, współtworzących klimat historycznej zabudowy,

- nakaz realizacji nowej zabudowy w sposób umożliwiający jej wkomponowanie w układ historycznego układu ruralistycznego wsi, w sposób harmonizujący z zabudową historyczną poprzez ukształtowanie zgodne z kontynuacją tradycji budowlanej wsi i regionu, należy stosować wyłącznie tradycyjne materiały budowlane, tj. cegła, kamień drewno, tynk: kolorystyka elewacji winna wynikać z zastosowanych tradycyjnych materiałów budowlanych lub w przypadku tynku odcienie złamanej bieli, jasnej szarości i jasnego beżu, dachy winny być realizowane wyłącznie z pokryciem dachówką ceramiczną lub blacho dachówką w odcieniach naturalnego spieku ceramicznego o wykończeniu matowym,

- nakaz uwzględnienia ustaleń pkt. 2 lit. j w zakresie geometrii dachów;

6) **ustalenia w zakresie granic i sposobów zagospodarowania terenów podlegających ochronie, na podstawie przepisów odrębnych:**

a) tereny znajdują się w granicach otuliny Trójmiejskiego Parku Krajobrazowego,

b) w granicach obszaru, o którym mowa w lit. a obowiązują nakazy, zakazy i ograniczenia wynikające z przepisów odrębnych,

c) tereny znajdują się w granicach Głównego Zbiornika Wód Podziemnych GZWP nr 111 Subniecka Gdańska,

d) w granicach obszaru, o którym mowa w lit. c obowiązuje nakaz uwzględnienia odpowiednich przepisów odrębnych odnoszących się do jakości wód podziemnych i zasad ich ochrony oraz innych ustaleń planu w zakresie odprowadzania wód opadowych lub roztopowych;

7) **szczegółowe zasady i warunki scalania i podziału nieruchomości:**

a) minimalna powierzchnia działki 1000 m^2,

b) minimalny front działki 20 m,

c) kąt położenia granic działek w stosunku do pasa drogowego - od 70° do 110°;

8) **szczególne warunki zagospodarowania terenów oraz ograniczenia w ich użytkowaniu:**

a) tereny 7MNW, 10MNW częściowo znajdują się w strefie technologicznej od napowietrznych linii elektroenergetycznych 15 kV, obejmującej pas terenu o szerokości 14 m, tj. po 7 m od osi linii,

b) w strefie, o której mowa w lit. a obowiązuje zakaz lokalizowania budynków z pomieszczeniami przeznaczonymi na pobyt ludzi, składowania materiałów niebezpiecznych pożarowo, tworzenia hałd i nasypów, instalacji fotowoltaicznych, nasadzeń roślinności wysokiej (powyżej 3 m wysokości) i rozbudowanym systemie korzeniowym zagrażającej bezpieczeństwu oraz obowiązuje szerokość pasa wycinki podstawowej drzew na trasie linii, zgodnie z przepisami odrębnymi,

c) ustalenia określone w lit. b przestają obowiązywać po likwidacji lub skablowaniu napowietrznych linii elektroenergetycznych 15 kV;

9) **zasady modernizacji, rozbudowy i budowy systemów komunikacji:**

a) zgodnie z ustaleniami zawartymi w § 5 planu, przy czym obowiązuje zakaz obsługi komunikacyjnej terenu 7MNW poprzez bezpośrednie zjazdy na działki budowlane z drogi powiatowej nr 1489G, graniczącej z planem,

b) dopuszczenie realizacji dojazdów niewyznaczonych na rysunku planu, pod warunkiem, że nie koliduje to z innymi ustaleniami planu i przepisami odrębnymi oraz pod warunkiem spełnienia następujących wymagań:

- parametry dojazdów powinny zapewniać dostęp do drogi publicznej odpowiedni do przeznaczenia terenów i sposobu ich użytkowania,

- szerokość dojazdów nie może być mniejsza niż 8 m,

- dla dojazdów bez obustronnego przejazdu (zakończonych „ślepo") obowiązuje nakaz realizacji placów manewrowych o wymiarach 12,5x12,5 umożliwiających dostęp pojazdom ratownictwa do wszystkich obsługiwanych przez nie działek budowlanych, z uwzględnieniem obowiązujących w tym zakresie przepisów odrębnych,

c) wskaźnik minimalnej ilości miejsc do parkowania - 2 miejsca do parkowania na 1 mieszkanie;

10) **zasady modernizacji, rozbudowy i budowy infrastruktury technicznej:**

a) zgodnie z ustaleniami zawartymi w § 6 planu,

b) uzbrojenie w infrastrukturę techniczną z istniejących i projektowanych sieci;

11) **sposób i termin tymczasowego zagospodarowania, urządzania i użytkowania terenów:** obowiązuje zakaz lokalizacji obiektów tymczasowych, nie związanych z realizacją inwestycji docelowych;

12) **stawka procentowa o której mowa w art. 36 ust. 4 ustawy z dnia 27 marca 2003 roku o planowaniu i zagospodarowaniu przestrzennym:** 20%.

§ 10. Dla terenów oznaczonych na rysunku planu symbolami **1MNW-U** (o pow. 0,19 ha), **2MNW-U** (o pow. 0,36 ha), **3MNW-U** (o pow. 0,36 ha), **4MNW-U** (o pow. 0,54 ha), **5MNW-U** (o pow. 0,14 ha), **6MNW-U** (o pow. 0,66 ha), **7MNW-U** (o pow. 0,38 ha), ustala się:

1) **przeznaczenie**: tereny zabudowy mieszkaniowej jednorodzinnej wolnostojącej lub usług;

2) **parametry i wskaźniki kształtowania zabudowy oraz zagospodarowania terenu:**

a) wykluczone przeznaczenie terenów – usługi handlu wielkopowierzchniowego,

b) maksymalna liczba budynków mieszkalnych na 1 działce budowlanej – **1,**

c) dopuszczenie realizacji zabudowy usługowej w połączeniu z zabudową mieszkaniową na jednej działce budowlanej,

d) dopuszczenie realizacji na działce budowlanej zabudowy mieszkaniowej bez zabudowy usługowej i zabudowy usługowej bez zabudowy mieszkaniowej,

e) obowiązuje zakaz realizacji baz transportowych, usług związanych z lakiernictwem, usług stolarskich, usług związanych z hodowlą zwierząt, obsługą komunikacji, w tym warsztatów samochodowych, stacji paliw, z obróbką drewna, metali i kamienia oraz składowaniem i magazynowaniem odpadów,

f) dopuszczenie realizacji w budynkach usługowych lokali mieszkalnych przeznaczonych na cele własne prowadzącego działalność gospodarczą, o ile liczba lokali mieszkalnych lokalizowanych w 1 budynku usługowym nie będzie większa niż 2,

g) linie zabudowy zgodnie z rysunkiem planu,

h) maksymalny udział powierzchni zabudowy:

- na terenach 1MNW-U, 2MNW-U, 3MNW-U, 4MNW-U - **30%** powierzchni działki budowlanej,

- na pozostałych terenach - **40%** powierzchni działki budowlanej,

i) maksymalna i minimalna nadziemna intensywność zabudowy:

- na terenach 1MNW-U, 2MNW-U, 3MNW-U, 4MNW-U – **od 0,0 do 0,6**,

- na pozostałych terenach – **od 0,0 do 0,7,**

j) minimalny udział powierzchni biologicznie czynnej - **40%** powierzchni działki budowlanej,

k) dopuszczenie realizacji garaży i budynków gospodarczych,

l) maksymalna wysokość zabudowy:

- budynków mieszkalnych i usługowych – **8,5 m**,
- budynków gospodarczych i garaży - **5 m**,
- budowli i urządzeń infrastruktury technicznej – **8,5 m,**

m) maksymalny poziom posadzki parteru: nie więcej niż **0,5 m** licząc od naturalnej rzędnej terenu w miejscu głównego wejścia do budynku,

n) dachy:

- na terenach 1MNW-U, 2MNW-U, 3MNW-U, 4MNW-U dachy dwuspadowe, symetryczne o nachyleniu połaci **40°** - **45°** i półpłaskie dwuspadowe z zastosowaniem ścianki kolankowej, o nachyleniu połaci **20°** - **25°,**
- na pozostałych terenach dwuspadowe, o nachyleniu połaci **30°** - **45°**, przy czym poza główną bryłą budynku dopuszczalne jest dowolne ukształtowanie połaci dachowych,

o) maksymalna liczba kondygnacji nadziemnych budynków mieszkalnych – 2, w tym poddasze użytkowe,

p) minimalna powierzchnia nowo wydzielanej działki budowlanej - 1000 m^2,

q) dla terenu 6MNW-U obowiązuje zakaz wykonywania podziałów nieruchomości skutkujących koniecznością obsługi komunikacyjnej nowo wydzielanych działek budowlanych z drogi powiatowej nr 1405G, graniczącej z planem,

r) minimalna powierzchnia nowo wydzielonej działki budowlanej wskazana w lit. p nie dotyczy podziałów działek na cele infrastruktury technicznej i dojazdów niewydzielonych oraz w przypadku gdy działka została pomniejszona wskutek wydzielenia gruntu pod drogi oznaczone na rysunku planu,

s) maksymalna powierzchnia sprzedaży obiektów handlowych – do 400 m^2;

3) **zasady ochrony i kształtowania ładu przestrzennego oraz kształtowania krajobrazu**:

a) oznaczone na rysunku planu nieprzekraczalne linie zabudowy obowiązują dla nowych budynków oraz innych obiektów budowlanych realizowanych zgodnie z przeznaczeniem terenów,

b) lokalizacja nowych budynków w sąsiedztwie gruntów leśnych przylegających do granic planu jest możliwa wyłącznie po uwzględnieniu obowiązujących przepisów odrębnych z zakresu prawa budowlanego, określających odległości zabudowy od tych gruntów,

c) obowiązuje nakaz ustawienia głównej kalenicy budynków równolegle lub prostopadle do przylegającej drogi, z tolerancją do 5°,

d) dopuszczenie zachowania istniejącej zabudowy w poszczególnych terenach, z prawem do przebudowy, rozbudowy, nadbudowy, rozbiórki i odbudowy oraz zmiany sposobu użytkowania, pod warunkiem zachowania wskaźników i parametrów urbanistycznych określonych dla terenów,

e) w zakresie kolorystyki budynków:

- nakaz ograniczenia kolorystyki budynków do kolorów jasnych, pastelowych oraz zbliżonych do barw naturalnych materiałów typu cegła, kamień z dopuszczalnym deskowaniem, licowaniem cegłą i kamieniem,
- nakaz ograniczenia kolorystyki pokryć dachowych do tonacji naturalnej dachówki ceramicznej, czerwieni, brązów, szarości,
- zakaz stosowania w wykończeniu budynków detalu architektonicznego w kolorach jaskrawych intensywnie żółtych, zielonych, fioletowych, różowych, niebieskich, pomarańczowych i czerwonych,
- należy uwzględnić ograniczenia dotyczące elewacji i dachów budynków położonych w granicach strefy ochrony konserwatorskiej historycznego układu ruralistycznego wsi Częstkowo,

f) dopuszczenie realizacji parkingów i miejsc do parkowania, dojść pieszych, ścieżek rowerowych, urządzeń infrastruktury technicznej i obiektów z nimi związanych, w tym zbiorników retencyjnych oraz zieleni urządzonej,

g) dla istniejących budynków o formie dachu odbiegającej od ustalonej w planie dla poszczególnych terenów, podlegających rozbudowie, przebudowie lub nadbudowie dopuszczenie zachowanie dotychczasowej formy dachu lub przyjęcie formy dachu ustalonej w planie,

h) dopuszczenie podpiwniczenie budynków;

4) **zasady ochrony środowiska, przyrody i krajobrazu:**

a) nakaz zapewnienia w zagospodarowaniu terenów ochrony siedlisk i stanowisk chronionych gatunków na podstawie przepisów odrębnych dotyczących ochrony gatunkowej dziko występujących roślin, zwierząt i grzybów oraz siedlisk,

b) w celu ograniczenia emisji zanieczyszczeń do atmosfery nakaz stosowania do ogrzewania budynków oraz w prowadzonej działalności gospodarczej:

- niskoemisyjnych paliw dopuszczonych do stosowania w obowiązujących przepisach odrębnych,
- urządzeń, rozwiązań technicznych i technologii zapewniających zachowanie dopuszczalnych przepisami poziomów emisji zanieczyszczeń do atmosfery,

c) zakaz realizacji przedsięwzięć mogących zawsze znacząco oddziaływać na środowisko, z wyjątkiem: urządzeń i obiektów infrastruktury technicznej i komunikacyjnej,

d) kwalifikacja terenów faktycznie zagospodarowanych w zakresie przestrzegania dopuszczalnych poziomów hałasu, zgodnie z przepisami odrębnymi dotyczącymi ochrony środowiska, jak dla terenów mieszkaniowo – usługowych;

5) **zasady ochrony dziedzictwa kulturowego i zabytków, w tym krajobrazów kulturowych:**

a) tereny 1MNW-U, 2MNW-U, 3MNW-U, 4MNW-U w całości znajdują się w granicach strefy ochrony konserwatorskiej historycznego układu ruralistycznego wsi Częstkowo, oznaczonych na rysunku planu,

b) w granicach strefy, o której mowa w lit. a obowiązuje:

- zakaz realizacji masztów telekomunikacyjnych oraz innych obiektów pogarszających warunki ekspozycji panoram widokowych z tras komunikacyjnych na obiekty ujęte w wojewódzkiej/gminnej ewidencji zabytków oraz obiekty o zachowanych walorach historyczno – kulturowych, współtworzących klimat historycznej zabudowy,
- nakaz realizacji nowej zabudowy w sposób umożliwiający jej wkomponowanie w układ historycznego układu ruralistycznego wsi, w sposób harmonizujący z zabudową historyczną poprzez ukształtowanie zgodne z kontynuacją tradycji budowlanej wsi i regionu, należy stosować wyłącznie tradycyjne materiały budowlane, tj. cegła, kamień drewno, tynk: kolorystyka elewacji winna wynikać z zastosowanych tradycyjnych materiałów budowlanych lub w przypadku tynku odcienie złamanej bieli, jasnej szarości i jasnego beżu, dachy winny być realizowane wyłącznie z pokryciem dachówką ceramiczną lub blacho dachówką w odcieniach naturalnego spieku ceramicznego o wykończeniu matowym,
- nakaz uwzględnienia ustaleń pkt. 2 lit. n w zakresie geometrii dachów,

c) w terenach 1MNW-U, 4MNW-U znajduje się historyczna zieleń wysoka do zachowania i ochrony, zgodnie z rysunkiem planu,

d) dla zieleni, o której mowa w lit. c obowiązuje:

- dopuszczenie prowadzenia zabiegów pielęgnacyjnych,
- dopuszczenie wycinki drzew jedynie ze względu na zły stan fitosanitarny lub kolizje z planowanym zagospodarowaniem, przy czym w przypadku wycinki obowiązuje zasada kompensacji przyrodniczej z zastosowaniem szlachetnych gatunków liściastych i uwzględnieniem warunków siedliskowych,

- nakaz uzupełnienia do zasięgu wskazanego na rysunku planu zniszczonych fragmentów zieleni wysokiej o proweniencji historycznej, z zastosowaniem szlachetnych gatunków liściastych i uwzględnieniem warunków siedliskowych,

e) przy podziałach terenów 2MNW-U, 3MNW-U należy uwzględnić historyczne podziały własnościowe, oznaczone na rysunku planu;

6) **ustalenia w zakresie granic i sposobów zagospodarowania terenów podlegających ochronie, na podstawie przepisów odrębnych:**

a) teren 6MNW-U znajduje się w granicach otuliny Trójmiejskiego Parku Krajobrazowego,

b) w granicach obszaru, o którym mowa w lit. a obowiązują nakazy, zakazy i ograniczenia wynikające z przepisów odrębnych,

c) tereny znajdują się w granicach Głównego Zbiornika Wód Podziemnych GZWP nr 111 Subniecka Gdańska,

d) w granicach obszaru, o którym mowa w lit. c obowiązuje nakaz uwzględnienia odpowiednich przepisów odrębnych odnoszących się do jakości wód podziemnych i zasad ich ochrony oraz innych ustaleń planu w zakresie odprowadzania wód opadowych lub roztopowych;

7) **szczegółowe zasady i warunki scalania i podziału nieruchomości:**

a) minimalna powierzchnia działki 1000 m^2,

b) minimalny front działki 20 m,

c) kąt położenia granic działek w stosunku do pasa drogowego - od 70° do 110°;

8) **szczególne warunki zagospodarowania terenów oraz ograniczenia w ich użytkowaniu:** brak szczególnych warunków ograniczających użytkowanie i zagospodarowanie terenu;

9) **zasady modernizacji, rozbudowy i budowy systemów komunikacji:**

a) zgodnie z ustaleniami zawartymi w § 5 planu, przy czym obowiązuje zakaz obsługi komunikacyjnej terenów 6MNW-U poprzez bezpośrednie zjazdy na działki budowlane z drogi powiatowej 1405G, graniczącej z planem,

b) dopuszczenie realizacji dojazdów niewyznaczonych na rysunku planu, pod warunkiem, że nie koliduje to z innymi ustaleniami planu i przepisami odrębnymi oraz pod warunkiem spełnienia następujących wymagań:

- parametry dojazdów powinny zapewniać dostęp do drogi publicznej odpowiedni do przeznaczenia terenów i sposobu ich użytkowania,
- szerokość dojazdów nie może być mniejsza niż 8 m,
- dla dojazdów bez obustronnego przejazdu (zakończonych „ślepo”) obowiązuje nakaz realizacji placów manewrowych o wymiarach 12,5x12,5 umożliwiających dostęp pojazdom ratownictwa do wszystkich obsługiwanych przez nie działek budowlanych, z uwzględnieniem obowiązujących w tym zakresie przepisów odrębnych,

c) wskaźnik minimalnej ilości miejsc do parkowania:

- dla zabudowy mieszkaniowej jednorodzinnej – 2 miejsca do parkowania na 1 mieszkanie,
- dla obiektów handlowych - 4 miejsca do parkowania na każde rozpoczęte 100 m^2 powierzchni użytkowej i 1 miejsce do parkowania na każdych 5 zatrudnionych,
- dla usług oświaty, nauki, sportu i rekreacji, kultury - 1 miejsce do parkowania na każde rozpoczęte 100 m^2 powierzchni użytkowej i 1 miejsce do parkowania na każdych 3 zatrudnionych,
- dla usług turystyki, w tym zamieszkania zbiorowego - 2 miejsca do parkowania na każde rozpoczęte 100 m^2 powierzchni użytkowej i 1 miejsce do parkowania na każdych 5 zatrudnionych,
- dla usług rzemiosła - 2 miejsc do parkowania na każde rozpoczęte 100 m^2 powierzchni użytkowej i 1 miejsce do parkowania na każdych 3 zatrudnionych,

- dla pozostałych usług o powierzchni użytkowej do 200 m^2 – 5 miejsc do parkowania na każde rozpoczęte 100 m^2 powierzchni użytkowej i 1 miejsce do parkowania na każdych 3 zatrudnionych,
- dla pozostałych usług o powierzchni użytkowej powyżej 200 m^2 – 3 miejsca do parkowania na każde rozpoczęte 100 m^2 powierzchni użytkowej i 1 miejsce do parkowania każdych 5 zatrudnionych;

10) **zasady modernizacji, rozbudowy i budowy infrastruktury technicznej:**

a) zgodnie z ustaleniami zawartymi w § 6 planu,

b) uzbrojenie w infrastrukturę techniczną z istniejących i projektowanych sieci;

11) **sposób i termin tymczasowego zagospodarowania, urządzania i użytkowania terenów:** obowiązuje zakaz lokalizacji obiektów tymczasowych, nie związanych z realizacją inwestycji docelowych;

12) **stawka procentowa o której mowa w art. 36 ust. 4 ustawy z dnia 27 marca 2003 roku o planowaniu i zagospodarowaniu przestrzennym:** 20%.

§ 11. Dla terenów oznaczonych na rysunku planu symbolami **1UE-US-UK** (o pow. 0,96 ha), **2UE-US-UK** (o pow. 0,43 ha), ustala się:

1) **przeznaczenie**: tereny usług edukacji lub usług sportu i rekreacji lub usług kultury i rozrywki;

2) **parametry i wskaźniki kształtowania zabudowy oraz zagospodarowania terenu:**

a) linie zabudowy zgodnie z rysunkiem planu,

b) maksymalny udział powierzchni zabudowy:

- na terenie 1UE-US-UK - **20%** powierzchni działki budowlanej,
- na terenie 2UE-US-UK - **50%** powierzchni działki budowlanej,

c) maksymalna i minimalna nadziemna intensywność zabudowy:

- na terenie 1UE-US-UK – **od 0,0 do 0,3**,
- na terenie 2UE-US-UK – **od 0,0 do 0,8,**

d) minimalny udział powierzchni biologicznie czynnej:

- na terenie 1UE-US-UK - **50%** powierzchni działki budowlanej,
- na terenie 2UE-US-UK - **30%** powierzchni działki budowlanej,

e) dopuszczenie realizacji garaży i budynków gospodarczych, przy czym w terenie 1UE-US-UK wyłącznie niezwiązanych z gruntem,

f) maksymalna wysokość zabudowy:

- budynków usługowych – **12 m**,
- budynków gospodarczych i garaży - **7 m**,
- budowli i urządzeń infrastruktury technicznej, urządzeń i obiektów sportowo – rekreacyjnych – **12 m,**

g) maksymalny poziom posadzki parteru: nie więcej niż **1,0 m** licząc od naturalnej rzędnej terenu w miejscu głównego wejścia do budynku,

h) dachy dwuspadowe, wielospadowe i półpłaskie dwuspadowe, o nachyleniu połaci **12°** - **45°**, przy czym poza główną bryłą budynku dopuszczalne jest dowolne ukształtowanie połaci dachowych,

i) minimalna powierzchnia nowo wydzielanej działki budowlanej - 1000 m^2,

j) minimalna powierzchnia nowo wydzielonej działki budowlanej wskazana w lit. i nie dotyczy podziałów działek na cele infrastruktury technicznej i dojazdów niewydzielonych oraz w przypadku gdy działka została pomniejszona wskutek wydzielenia gruntu pod drogi oznaczone na rysunku planu;

3) **zasady ochrony i kształtowania ładu przestrzennego oraz kształtowania krajobrazu**:

a) oznaczone na rysunku planu nieprzekraczalne linie zabudowy obowiązują dla nowych budynków oraz innych obiektów budowlanych realizowanych zgodnie z przeznaczeniem terenów,

b) lokalizacja nowych budynków w sąsiedztwie gruntów leśnych przylegających do granic planu jest możliwa wyłącznie po uwzględnieniu obowiązujących przepisów odrębnych z zakresu prawa budowlanego, określających odległości zabudowy od tych gruntów,

c) na terenie 1UE-US-UK obowiązuje zakaz realizacji inwestycji i prac budowlanych skutkujących przekształceniem struktury gruntu rodzimego, w tym karczunku oraz zrywki wleczonej,

d) dopuszczenie zachowania istniejącej zabudowy w poszczególnych terenach, z prawem do przebudowy, rozbudowy, nadbudowy, rozbiórki i odbudowy oraz zmiany sposobu użytkowania, pod warunkiem zachowania wskaźników i parametrów urbanistycznych określonych dla terenów,

e) obowiązuje nakaz ustawienia głównej kalenicy budynków równolegle lub prostopadle do przylegającej drogi, z tolerancją do 5°,

f) w zakresie kolorystyki budynków:

- nakaz ograniczenia kolorystyki budynków do kolorów jasnych, pastelowych oraz zbliżonych do barw naturalnych materiałów typu cegła, kamień z dopuszczalnym deskowaniem, licowaniem cegłą i kamieniem,
- nakaz ograniczenia kolorystyki pokryć dachowych do tonacji naturalnej dachówki ceramicznej, czerwieni, brązów, szarości,
- zakaz stosowania w wykończeniu budynków detalu architektonicznego w kolorach jaskrawych intensywnie żółtych, zielonych, fioletowych, różowych, niebieskich, pomarańczowych i czerwonych,

g) dopuszczenie realizacji parkingów i miejsc do parkowania, dojść pieszych, ścieżek rowerowych, urządzeń infrastruktury technicznej i obiektów z nimi związanych, w tym zbiorników retencyjnych oraz zieleni urządzonej,

h) dla istniejących budynków o formie dachu odbiegającej od ustalonej w planie dla poszczególnych terenów, podlegających rozbudowie, przebudowie lub nadbudowie dopuszczenie zachowanie dotychczasowej formy dachu lub przyjęcie formy dachu ustalonej w planie,

i) dopuszczenie podpiwniczenie budynków wyłącznie na terenie 2UE-US-UK,

j) przed rozpoczęciem prac ziemnych i zmianą sposobu użytkowania terenu obowiązuje nakaz prowadzenia badań archeologicznych;

4) **zasady ochrony środowiska, przyrody i krajobrazu:**

a) nakaz zapewnienia w zagospodarowaniu terenów ochrony siedlisk i stanowisk chronionych gatunków na podstawie przepisów odrębnych dotyczących ochrony gatunkowej dziko występujących roślin, zwierząt i grzybów oraz siedlisk,

b) w celu ograniczenia emisji zanieczyszczeń do atmosfery nakaz stosowania do ogrzewania budynków oraz w prowadzonej działalności gospodarczej:

- niskoemisyjnych paliw dopuszczonych do stosowania w obowiązujących przepisach odrębnych,
- urządzeń, rozwiązań technicznych i technologii zapewniających zachowanie dopuszczalnych przepisami poziomów emisji zanieczyszczeń do atmosfery,

c) zakaz realizacji przedsięwzięć mogących zawsze znacząco oddziaływać na środowisko, z wyjątkiem: urządzeń i obiektów infrastruktury technicznej i komunikacyjnej,

d) kwalifikacja terenów faktycznie zagospodarowanych w zakresie przestrzegania dopuszczalnych poziomów hałasu, zgodnie z przepisami odrębnymi dotyczącymi ochrony środowiska, jak dla terenów rekreacyjno - wypoczynkowych;

5) **zasady ochrony dziedzictwa kulturowego i zabytków, w tym krajobrazów kulturowych:**

a) tereny w całości znajdują się w granicach strefy ochrony konserwatorskiej stanowiska archeologicznego wpisanego do rejestru zabytków, oznaczonej na rysunku planu i obejmującej obszar wpisany do rejestru zabytków pod nr C-244 (stanowisko archeologiczne Szemud 3, tj. cmentarzysko płaskie z wczesnej epoki żelaza),

b) w granicach strefy, o której mowa w lit. a roboty ziemne lub zmiana charakteru dotychczasowej działalności na obszarze występowania zabytków archeologicznych, mogące doprowadzić do ich przekształcenia lub zniszczenia, wymagają czynności ustalonych w przepisach ustawy o ochronie zabytków i opiece nad zabytkami;

6) **ustalenia w zakresie granic i sposobów zagospodarowania terenów podlegających ochronie, na podstawie przepisów odrębnych:**

a) tereny znajdują się w granicach otuliny Trójmiejskiego Parku Krajobrazowego,

b) w granicach obszaru, o którym mowa w lit. a obowiązują nakazy, zakazy i ograniczenia wynikające z przepisów odrębnych,

c) tereny znajdują się w granicach Głównego Zbiornika Wód Podziemnych GZWP nr 111 Subniecka Gdańska,

d) w granicach obszaru, o którym mowa w lit. c obowiązuje nakaz uwzględnienia odpowiednich przepisów odrębnych odnoszących się do jakości wód podziemnych i zasad ich ochrony oraz innych ustaleń planu w zakresie odprowadzania wód opadowych lub roztopowych;

7) **szczegółowe zasady i warunki scalania i podziału nieruchomości:**

a) minimalna powierzchnia działki 1000 m^2,

b) minimalny front działki 20 m,

c) kąt położenia granic działek w stosunku do pasa drogowego - od 70° do 110°;

8) **szczególne warunki zagospodarowania terenów oraz ograniczenia w ich użytkowaniu:** brak szczególnych warunków ograniczających użytkowanie i zagospodarowanie terenu;

9) **zasady modernizacji, rozbudowy i budowy systemów komunikacji:**

a) zgodnie z ustaleniami zawartymi w § 5 planu,

b) dopuszczenie realizacji dojazdów niewyznaczonych na rysunku planu, pod warunkiem, że nie koliduje to z innymi ustaleniami planu i przepisami odrębnymi oraz pod warunkiem spełnienia następujących wymagań:

- parametry dojazdów powinny zapewniać dostęp do drogi publicznej odpowiedni do przeznaczenia terenów i sposobu ich użytkowania,
- szerokość dojazdów nie może być mniejsza niż 8 m,
- dla dojazdów bez obustronnego przejazdu (zakończonych „ślepo") obowiązuje nakaz realizacji placów manewrowych o wymiarach 12,5x12,5 umożliwiających dostęp pojazdom ratownictwa do wszystkich obsługiwanych przez nie działek budowlanych, z uwzględnieniem obowiązujących w tym zakresie przepisów odrębnych,

c) wskaźnik minimalnej ilości miejsc do parkowania:1 miejsce do parkowania na każde rozpoczęte 100 m^2 powierzchni użytkowej i 1 miejsce do parkowania na każdych 3 zatrudnionych;

10) **zasady modernizacji, rozbudowy i budowy infrastruktury technicznej:**

a) zgodnie z ustaleniami zawartymi w § 6 planu,

b) uzbrojenie w infrastrukturę techniczną z istniejących i projektowanych sieci;

11) **sposób i termin tymczasowego zagospodarowania, urządzania i użytkowania terenów:** obowiązuje zakaz lokalizacji obiektów tymczasowych, nie związanych z realizacją inwestycji docelowych;

12) **stawka procentowa o której mowa w art. 36 ust. 4 ustawy z dnia 27 marca 2003 roku o planowaniu i zagospodarowaniu przestrzennym:** 1%.

§ 12. Dla terenu oznaczonego na rysunku planu symbolem **1KDZ** (o pow. 0,05 ha), ustala się:

1) **przeznaczenie podstawowe**: teren drogi zbiorczej;

2) **zasady ochrony i kształtowania ładu przestrzennego oraz kształtowania krajobrazu**: dopuszczenie realizacji urządzeń niezbędnych dla bezpieczeństwa ruchu drogowego, w tym znaków drogowych,

oświetlenia, chodników, urządzeń infrastruktury technicznej i obiektów z nimi związanych, ścieżek rowerowych, miejsc do parkowania oraz zieleni urządzonej, z uwzględnieniem obowiązujących w tym zakresie przepisów odrębnych,

3) **zasady ochrony dziedzictwa kulturowego i zabytków, w tym krajobrazów kulturowych:** brak obszarów i obiektów podlegających ochronie;

4) **ustalenia w zakresie granic i sposobów zagospodarowania terenów podlegających ochronie, na podstawie przepisów odrębnych:**

a) teren znajduje się w granicach otuliny Trójmiejskiego Parku Krajobrazowego,

b) w granicach obszaru, o którym mowa w lit. a obowiązują nakazy, zakazy i ograniczenia wynikające z przepisów odrębnych,

c) teren znajduje się w granicach Głównego Zbiornika Wód Podziemnych GZWP nr 111 Subniecka Gdańska,

d) w granicach obszaru, o którym mowa w lit. c obowiązuje nakaz uwzględnienia odpowiednich przepisów odrębnych odnoszących się do jakości wód podziemnych i zasad ich ochrony oraz innych ustaleń planu w zakresie odprowadzania wód opadowych lub roztopowych;

5) **szczegółowe zasady i warunki scalania i podziału nieruchomości:** z uwzględnieniem obowiązujących w tym zakresie przepisów odrębnych;

6) **szczególne warunki zagospodarowania terenów oraz ograniczenia w ich użytkowaniu:** brak szczególnych warunków ograniczających użytkowanie i zagospodarowanie terenu;

7) **zasady modernizacji, rozbudowy i budowy systemów komunikacji:**

a) zgodnie z ustaleniami zawartymi w § 5 planu,

b) szerokość drogi w liniach rozgraniczających: plan ustala jedynie rezerwę terenową na rzecz poszerzenia istniejącej drogi o szerokości od 1,5 m do 13,5 m, zgodnie z rysunkiem planu;

8) **zasady modernizacji, rozbudowy i budowy infrastruktury technicznej:** zgodnie z ustaleniami zawartymi w § 6 planu;

9) **sposób i termin tymczasowego zagospodarowania, urządzania i użytkowania terenów:** obowiązuje zakaz lokalizacji obiektów tymczasowych, nie związanych z realizacją inwestycji docelowych;

10) **stawka procentowa o której mowa w art. 36 ust. 4 ustawy z dnia 27 marca 2003 roku o planowaniu i zagospodarowaniu przestrzennym:** 1%.

§ 13. Dla terenu oznaczonego na rysunku planu symbolem **1KDL** (o pow. 0,01 ha), ustala się:

1) **przeznaczenie podstawowe**: teren drogi lokalnej;

2) **zasady ochrony i kształtowania ładu przestrzennego oraz kształtowania krajobrazu**: dopuszczenie realizacji urządzeń niezbędnych dla bezpieczeństwa ruchu drogowego, w tym znaków drogowych, oświetlenia, chodników, urządzeń infrastruktury technicznej i obiektów z nimi związanych, ścieżek rowerowych, miejsc do parkowania oraz zieleni urządzonej, z uwzględnieniem obowiązujących w tym zakresie przepisów odrębnych,

3) **zasady ochrony dziedzictwa kulturowego i zabytków, w tym krajobrazów kulturowych:**

a) teren w całości znajduje się w granicach strefy ochrony konserwatorskiej historycznego układu ruralistycznego wsi Częstkowo, , oznaczonej na rysunku planu,

b) w granicach strefy, o której mowa w lit. a obowiązuje zakaz realizacji masztów telekomunikacyjnych oraz innych obiektów pogarszających warunki ekspozycji panoram widokowych z tras komunikacyjnych na obiekty ujęte w wojewódzkiej/gminnej ewidencji zabytków oraz obiekty o zachowanych walorach historyczno – kulturowych, współtworzących klimat historycznej zabudowy, do urządzenia drogi należy stosować tradycyjne materiały budowlane umożliwiające ochronę i zachowanie elementów historycznego zagospodarowania,

c) w drodze nawierzchnię należy wykonać z wykorzystaniem tradycyjnych materiałów budowlanych, zgodnie z kontynuacją tradycji budowlanej wsi i regionu, z dopuszczeniem zastąpienia ich formami i materiałami analogicznymi;

4) **ustalenia w zakresie granic i sposobów zagospodarowania terenów podlegających ochronie, na podstawie przepisów odrębnych:**

a) teren znajduje się w granicach Głównego Zbiornika Wód Podziemnych GZWP nr 111 Subniecka Gdańska,

b) w granicach obszaru, o którym mowa w lit. a obowiązuje nakaz uwzględnienia odpowiednich przepisów odrębnych odnoszących się do jakości wód podziemnych i zasad ich ochrony oraz innych ustaleń planu w zakresie odprowadzania wód opadowych lub roztopowych;

5) **szczegółowe zasady i warunki scalania i podziału nieruchomości:** z uwzględnieniem obowiązujących w tym zakresie przepisów odrębnych;

6) **szczególne warunki zagospodarowania terenów oraz ograniczenia w ich użytkowaniu:** brak szczególnych warunków ograniczających użytkowanie i zagospodarowanie terenu;

7) **zasady modernizacji, rozbudowy i budowy systemów komunikacji:**

a) zgodnie z ustaleniami zawartymi w § 5 planu,

b) szerokość drogi w liniach rozgraniczających: plan ustala jedynie rezerwę terenową na rzecz poszerzenia istniejącej drogi o szerokości od 0,5 m do 1,5 m, zgodnie z rysunkiem planu;

8) **zasady modernizacji, rozbudowy i budowy infrastruktury technicznej:** zgodnie z ustaleniami zawartymi w § 6 planu;

9) **sposób i termin tymczasowego zagospodarowania, urządzania i użytkowania terenów:** obowiązuje zakaz lokalizacji obiektów tymczasowych, nie związanych z realizacją inwestycji docelowych;

10) **stawka procentowa o której mowa w art. 36 ust. 4 ustawy z dnia 27 marca 2003 roku o planowaniu i zagospodarowaniu przestrzennym:** 1%.

§ 14. Dla terenów oznaczonych na rysunku planu symbolami **1KDD** (o pow. 0,12 ha), **2KDD** (o pow. 0,03 ha), **3KDD** (o pow. 0,59 ha), **4KDD** (o pow. 0,01 ha), **5KDD** (o pow. 0,02 ha), **6KDD** (o pow. 0,03 ha), **7KDD** (o pow. 0,01 ha), **8KDD** (o pow. 0,06 ha), ustala się:

1) **przeznaczenie podstawowe**: drogi dojazdowe;

2) **zasady ochrony i kształtowania ładu przestrzennego oraz kształtowania krajobrazu**:

a) dopuszczenie realizacji urządzeń niezbędnych dla bezpieczeństwa ruchu drogowego, w tym znaków drogowych, oświetlenia, chodników, urządzeń infrastruktury technicznej i obiektów z nimi związanych, ścieżek rowerowych, miejsc do parkowania oraz zieleni urządzonej, z uwzględnieniem obowiązujących w tym zakresie przepisów odrębnych,

b) w terenie 1KDD znajduje się historyczna zieleń wysoka do zachowania i ochrony, zgodnie z rysunkiem planu,

c) dla zieleni, o której mowa w lit. b obowiązuje:

- dopuszczenie prowadzenia zabiegów pielęgnacyjnych,
- dopuszczenie wycinki drzew jedynie ze względu na zły stan fitosanitarny lub kolizje z planowanym zagospodarowaniem, przy czym w przypadku wycinki obowiązuje zasada kompensacji przyrodniczej z zastosowaniem szlachetnych gatunków liściastych i uwzględnieniem warunków siedliskowych,
- nakaz uzupełnienia do zasięgu wskazanego na rysunku planu zniszczonych fragmentów szpaleru zieleni wysokiej o proweniencji historycznej, z zastosowaniem szlachetnych gatunków liściastych i uwzględnieniem warunków siedliskowych;

3) **zasady ochrony dziedzictwa kulturowego i zabytków, w tym krajobrazów kulturowych:**

a) teren 1KDD w całości znajduje się w granicach strefy ochrony konserwatorskiej historycznego układu ruralistycznego wsi Częstkowo, oznaczonych na rysunku planu,

b) w granicach strefy, o której mowa w lit. a obowiązuje zakaz realizacji masztów telekomunikacyjnych oraz innych obiektów pogarszających warunki ekspozycji panoram widokowych z tras komunikacyjnych na obiekty ujęte w wojewódzkiej/gminnej ewidencji zabytków oraz obiekty o zachowanych walorach historyczno – kulturowych, współtworzących klimat historycznej zabudowy, do urządzenia drogi należy stosować tradycyjne materiały budowlane umożliwiające ochronę i zachowanie elementów historycznego zagospodarowania,

c) tereny 7KDD w całości znajduje się w granicach strefy ochrony konserwatorskiej stanowiska archeologicznego wpisanego do rejestru zabytków, oznaczonej na rysunku planu i obejmującej obszar wpisany do rejestru zabytków pod nr C-244 (stanowisko archeologiczne Szemud 3, tj. cmentarzysko płaskie z wczesnej epoki żelaza),

d) w granicach strefy, o której mowa w lit. c roboty ziemne lub zmiana charakteru dotychczasowej działalności na obszarze występowania zabytków archeologicznych, mogące doprowadzić do ich przekształcenia lub zniszczenia, wymagają czynności ustalonych w przepisach ustawy o ochronie zabytków i opiece nad zabytkami,

d) w drodze 1KDD nawierzchnię należy wykonać z wykorzystaniem tradycyjnych materiałów budowlanych, zgodnie z kontynuacją tradycji budowlanej wsi i regionu, z dopuszczeniem zastąpienia ich formami i materiałami analogicznymi;

4) **ustalenia w zakresie granic i sposobów zagospodarowania terenów podlegających ochronie, na podstawie przepisów odrębnych:**

a) tereny 3KDD, 4KDD, 5KDD, 6KDD, 7KDD, 8KDD znajdują się w granicach otuliny Trójmiejskiego Parku Krajobrazowego,

b) w granicach obszaru, o którym mowa w lit. a obowiązują nakazy, zakazy i ograniczenia wynikające z przepisów odrębnych,

c) tereny znajdują się w granicach Głównego Zbiornika Wód Podziemnych GZWP nr 111 Subniecka Gdańska,

d) w granicach obszaru, o którym mowa w lit. c obowiązuje nakaz uwzględnienia odpowiednich przepisów odrębnych odnoszących się do jakości wód podziemnych i zasad ich ochrony oraz innych ustaleń planu w zakresie odprowadzania wód opadowych lub roztopowych;

5) **szczegółowe zasady i warunki scalania i podziału nieruchomości:** z uwzględnieniem obowiązujących w tym zakresie przepisów odrębnych;

6) **szczególne warunki zagospodarowania terenów oraz ograniczenia w ich użytkowaniu:** brak szczególnych warunków ograniczających użytkowanie i zagospodarowanie terenu;

7) **zasady modernizacji, rozbudowy i budowy systemów komunikacji:**

a) zgodnie z ustaleniami zawartymi w § 5 planu,

b) szerokość dróg w liniach rozgraniczających, z uwzględnieniem lokalnych poszerzeń w rejonie skrzyżowań:

- 1KDD – plan ustala jedynie rezerwę terenową na rzecz poszerzenia istniejącej drogi o szerokości od 3 m do 12 m, zgodnie z rysunkiem planu,

- 2KDD – plan ustala jedynie rezerwę terenową na rzecz poszerzenia istniejącej drogi o szerokości od 0 m do 5,5 m, zgodnie z rysunkiem planu,

- 3KDD – nieregularna od 10 do 20 m, zgodnie z rysunkiem planu,

- 4KDD – plan ustala jedynie rezerwę terenową na rzecz poszerzenia istniejącej drogi o szerokości od 0 m do 2 m, zgodnie z rysunkiem planu,

- 5KDD - plan ustala jedynie rezerwę terenową na rzecz poszerzenia istniejącej drogi o szerokości od 0 m do 4 m, zgodnie z rysunkiem planu,

- 6KDD – plan ustala jedynie rezerwę terenową na rzecz poszerzenia istniejącej drogi o szerokości od 0,5 m do 2,5 m, zgodnie z rysunkiem planu,

- 7KDD – plan ustala jedynie rezerwę terenową na rzecz poszerzenia istniejącej drogi o szerokości 3 m, zgodnie z rysunkiem planu,
- 8KDD – 10 m;

8) **zasady modernizacji, rozbudowy i budowy infrastruktury technicznej:** zgodnie z ustaleniami zawartymi w § 6 planu;

9) **sposób i termin tymczasowego zagospodarowania, urządzania i użytkowania terenów:** obowiązuje zakaz lokalizacji obiektów tymczasowych, nie związanych z realizacją inwestycji docelowych;

10) **stawka procentowa o której mowa w art. 36 ust. 4 ustawy z dnia 27 marca 2003 roku o planowaniu i zagospodarowaniu przestrzennym:** 1%.

§ 15. Dla terenów oznaczonych na rysunku planu symbolami **1KR** (o pow. 0,08 ha), **2KR** (o pow. 0,07 ha), **3KR** (o pow. 0,16 ha), **4KR** (o pow. 0,05 ha), **5KR** (o pow. 0,07 ha), **6KR** (o pow. 0,25 ha), **7KR** (o pow. 0,12 ha), ustala się:

1) **przeznaczenie podstawowe**: komunikacja drogowa wewnętrzna;

2) **zasady ochrony i kształtowania ładu przestrzennego oraz kształtowania krajobrazu**: dopuszczenie realizacji urządzeń niezbędnych dla bezpieczeństwa ruchu drogowego, w tym znaków drogowych, oświetlenia, chodników, urządzeń infrastruktury technicznej i obiektów z nimi związanych, ścieżek rowerowych, miejsc do parkowania oraz zieleni urządzonej, z uwzględnieniem obowiązujących w tym zakresie przepisów odrębnych;

3) **zasady ochrony dziedzictwa kulturowego i zabytków, w tym krajobrazów kulturowych:**

a) tereny 1KR, 2KR w całości znajdują się w granicach strefy ochrony konserwatorskiej historycznego układu ruralistycznego wsi Częstkowo, oznaczonych na rysunku planu,

b) w granicach strefy, o której mowa w lit. a obowiązuje zakaz realizacji masztów telekomunikacyjnych oraz innych obiektów pogarszających warunki ekspozycji panoram widokowych z tras komunikacyjnych na obiekty ujęte w wojewódzkiej/gminnej ewidencji zabytków oraz obiekty o zachowanych walorach historyczno – kulturowych, współtworzących klimat historycznej zabudowy, do urządzenia drogi należy stosować tradycyjne materiały budowlane umożliwiające ochronę i zachowanie elementów historycznego zagospodarowania,

c) w terenie 2KR znajduje się historyczna zieleń wysoka do zachowania i ochrony, zgodnie z rysunkiem planu,

d) dla zieleni, o której mowa w lit. c obowiązuje:

- dopuszczenie prowadzenia zabiegów pielęgnacyjnych,
- dopuszczenie wycinki drzew jedynie ze względu na zły stan fitosanitarny lub kolizje z planowanym zagospodarowaniem, przy czym w przypadku wycinki obowiązuje zasada kompensacji przyrodniczej z zastosowaniem szlachetnych gatunków liściastych i uwzględnieniem warunków siedliskowych,
- nakaz uzupełnienia do zasięgu wskazanego na rysunku planu zniszczonych fragmentów szpaleru zieleni wysokiej o proweniencji historycznej, z zastosowaniem szlachetnych gatunków liściastych i uwzględnieniem warunków siedliskowych,

e) przy podziałach terenu 2KR należy uwzględnić historyczne podziały własnościowe, oznaczone na rysunku planu,

f) w drogach 1KR i 2KR nawierzchnię należy wykonać z wykorzystaniem tradycyjnych materiałów budowlanych, zgodnie z kontynuacją tradycji budowlanej wsi i regionu, z dopuszczeniem zastąpienia ich formami i materiałami analogicznymi;

4) **ustalenia w zakresie granic i sposobów zagospodarowania terenów podlegających ochronie, na podstawie przepisów odrębnych:**

a) tereny 3KR, 4KR, 5KR, 6KR, 7KR znajdują się w granicach otuliny Trójmiejskiego Parku Krajobrazowego,

b) w granicach obszaru, o którym mowa w lit. a obowiązują nakazy, zakazy i ograniczenia wynikające z przepisów odrębnych,

c) tereny znajdują się w granicach Głównego Zbiornika Wód Podziemnych GZWP nr 111 Subniecka Gdańska,

d) w granicach obszaru, o którym mowa w lit. c obowiązuje nakaz uwzględnienia odpowiednich przepisów odrębnych odnoszących się do jakości wód podziemnych i zasad ich ochrony oraz innych ustaleń planu w zakresie odprowadzania wód opadowych lub roztopowych;

5) **szczegółowe zasady i warunki scalania i podziału nieruchomości:** z uwzględnieniem obowiązujących w tym zakresie przepisów odrębnych;

6) **szczególne warunki zagospodarowania terenów oraz ograniczenia w ich użytkowaniu:**

a) teren 6KR częściowo znajduje się w strefie technologicznej od napowietrznych linii elektroenergetycznych 15 kV, obejmującej pas terenu o szerokości 14 m, tj. po 7 m od osi linii,

b) w strefie, o której mowa w lit. a obowiązuje zakaz składowania materiałów niebezpiecznych pożarowo, tworzenia hałd i nasypów, instalacji fotowoltaicznych, nasadzeń roślinności wysokiej (powyżej 3 m wysokości) i rozbudowanym systemie korzeniowym zagrażającej bezpieczeństwu oraz obowiązuje szerokość pasa wycinki podstawowej drzew na trasie linii, zgodnie z przepisami odrębnymi,

c) ustalenia określone w lit. b przestają obowiązywać po likwidacji lub skablowaniu napowietrznych linii elektroenergetycznych 15 kV;

7) **zasady modernizacji, rozbudowy i budowy systemów komunikacji:**

a) zgodnie z ustaleniami zawartymi w § 5 planu,

b) szerokość dróg w liniach rozgraniczających, z uwzględnieniem lokalnych poszerzeń w rejonie skrzyżowań:

- 1KR - 8 m,
- 2KR – 8 m,
- 3KR – nieregularna od 8 m do 16,5 m, zgodnie z rysunkiem planu,
- 4KR – 5 m,
- 5KR – 8 m, z zakończeniem placem do zawracania o wymiarach 12,5x12,5 m,
- 6KR – nieregularna od 10 m do 23 m, zgodnie z rysunkiem planu, z zakończeniem placem do zawracania o wymiarach 12,5x12,5 m,
- 7KR – 10 m, z zakończeniem placem do zawracania o wymiarach 12,5x12,5 m;

8) **zasady modernizacji, rozbudowy i budowy infrastruktury technicznej:** zgodnie z ustaleniami zawartymi w § 6 planu;

9) **sposób i termin tymczasowego zagospodarowania, urządzania i użytkowania terenów:** obowiązuje zakaz lokalizacji obiektów tymczasowych, nie związanych z realizacją inwestycji docelowych;

10) **stawka procentowa o której mowa w art. 36 ust. 4 ustawy z dnia 27 marca 2003 roku o planowaniu i zagospodarowaniu przestrzennym:** 1%.

§ 16. Dla terenów oznaczonych na rysunku planu symbolami **1RN** (o pow. 0,25 ha), **2RN** (o pow. 0,04 ha), **3RN** (o pow. 0,06 ha), **4RN** (o pow. 0,07 ha), ustala się:

1) **przeznaczenie**: rolnictwo z zakazem zabudowy;

2) **parametry i wskaźniki kształtowania zabudowy oraz zagospodarowania terenu:** zakaz realizacji zabudowy, za wyjątkiem urządzeń infrastruktury technicznej związanych z gospodarką rolną oraz innych urządzeń infrastruktury technicznej, pod warunkiem zachowania zgodności z obowiązującymi przepisami odrębnymi, w tym z zakresu ochrony gruntów rolnych i leśnych;

3) **zasady ochrony środowiska, przyrody i krajobrazu:** nakaz zapewnienia w zagospodarowaniu terenów ochrony siedlisk i stanowisk chronionych gatunków na podstawie przepisów odrębnych dotyczących ochrony gatunkowej dziko występujących roślin, zwierząt i grzybów oraz siedlisk;

4) **zasady ochrony dziedzictwa kulturowego i zabytków, w tym krajobrazów kulturowych:** brak obszarów i obiektów podlegających ochronie;

5) **ustalenia w zakresie granic i sposobów zagospodarowania terenów podlegających ochronie, na podstawie przepisów odrębnych:**

a) tereny znajdują się w granicach otuliny Trójmiejskiego Parku Krajobrazowego,

b) w granicach obszaru, o którym mowa w lit. a obowiązują nakazy, zakazy i ograniczenia wynikające z przepisów odrębnych,

c) tereny znajdują się w granicach Głównego Zbiornika Wód Podziemnych GZWP nr 111 Subniecka Gdańska,

d) w granicach obszaru, o którym mowa w lit. c obowiązuje nakaz uwzględnienia odpowiednich przepisów odrębnych odnoszących się do jakości wód podziemnych i zasad ich ochrony oraz innych ustaleń planu w zakresie odprowadzania wód opadowych lub roztopowych;

6) **szczegółowe zasady i warunki scalania i podziału nieruchomości:** z uwzględnieniem obowiązujących w tym zakresie przepisach odrębnych;

7) **szczególne warunki zagospodarowania terenów oraz ograniczenia w ich użytkowaniu:**

a) teren 4RN częściowo znajduje się w strefie technologicznej od napowietrznych linii elektroenergetycznych 15 kV, obejmującej pas terenu o szerokości 14 m, tj. po 7 m od osi linii,

b) w strefie, o której mowa w lit. a obowiązuje zakaz składowania materiałów niebezpiecznych pożarowo, tworzenia hałd i nasypów, instalacji fotowoltaicznych, nasadzeń roślinności wysokiej (powyżej 3 m wysokości) i rozbudowanym systemie korzeniowym zagrażającej bezpieczeństwu oraz obowiązuje szerokość pasa wycinki podstawowej drzew na trasie linii, zgodnie z przepisami odrębnymi,

c) ustalenia określone w lit. b przestają obowiązywać po likwidacji lub skablowaniu napowietrznych linii elektroenergetycznych 15 kV;

8) **zasady modernizacji, rozbudowy i budowy systemów komunikacji:** obsługa komunikacyjna z przylegających dróg wyznaczonych na rysunku planu, zgodnie z ustaleniami zawartymi w § 5 planu;

9) **zasady modernizacji, rozbudowy i budowy infrastruktury technicznej:** zgodnie z ustaleniami zawartymi w § 6 planu;

10) **sposób i termin tymczasowego zagospodarowania, urządzania i użytkowania terenów:** obowiązuje zakaz lokalizacji obiektów tymczasowych, nie związanych z realizacją inwestycji docelowych;

11) **stawka procentowa o której mowa w art. 36 ust. 4 ustawy z dnia 27 marca 2003 roku o planowaniu i zagospodarowaniu przestrzennym:** 1%.

§ 17. Dla terenów oznaczonych na rysunku planu symbolami **1RZM** (o pow. 0,30 ha), **2RZM** (o pow. 0,02 ha), **3RZM** (o pow. 0,46 ha), ustala się:

1) **przeznaczenie**: zabudowa zagrodowa;

2) **parametry i wskaźniki kształtowania zabudowy oraz zagospodarowania terenu:**

a) linie zabudowy zgodnie z rysunkiem planu,

b) maksymalny udział powierzchni zabudowy:

- na terenach 1RZM, 2RZM - **40%** powierzchni działki budowlanej,

- na terenie 3RZM - **30%** powierzchni działki budowlanej,

c) maksymalna i minimalna nadziemna intensywność zabudowy:

- na terenach 1RZM, 2RZM – **od 0,0 do 0,8**,

- na terenie 3RZM - **od 0,0 do 0,6,**

d) minimalny udział powierzchni biologicznie czynnej - **40%** powierzchni działki budowlanej,

e) dopuszczenie realizacji garaży oraz budynków gospodarczych i inwentarskich,

f) maksymalna wysokość zabudowy: **8,5 m**,

g) maksymalny poziom posadzki parteru: nie więcej niż **0,5 m** licząc od naturalnej rzędnej terenu w miejscu głównego wejścia do budynku,

h) dachy:

- na terenie 3RZM dachy dwuspadowe, symetryczne o nachyleniu połaci **40°** - **45°** i półpłaskie dwuspadowe z zastosowaniem ścianki kolankowej, o nachyleniu połaci **20°** - **25°,**
- na terenach 1RZM, 2RZM dwuspadowe, o nachyleniu połaci **30°** - **45°**, przy czym poza główną bryłą budynku dopuszczalne jest dowolne ukształtowanie połaci dachowych,

i) maksymalna liczba kondygnacji nadziemnych budynków mieszkalnych – 2, w tym poddasze użytkowe,

j) minimalna powierzchnia nowo wydzielanej działki budowlanej - 3000 m^2,

k) minimalna powierzchnia nowo wydzielonej działki budowlanej wskazana w lit. j nie dotyczy podziałów działek na cele infrastruktury technicznej i dojazdów niewydzielonych oraz w przypadku gdy działka została pomniejszona wskutek wydzielenia gruntu pod drogi oznaczone na rysunku planu;

3) **zasady ochrony i kształtowania ładu przestrzennego oraz kształtowania krajobrazu**:

a) oznaczone na rysunku planu nieprzekraczalne linie zabudowy obowiązują dla nowych budynków oraz innych obiektów budowlanych realizowanych zgodnie z przeznaczeniem terenów,

b) lokalizacja nowych budynków w sąsiedztwie gruntów leśnych przylegających do granic planu jest możliwa wyłącznie po uwzględnieniu obowiązujących przepisów odrębnych z zakresu prawa budowlanego, określających odległości zabudowy od tych gruntów,

c) obowiązuje nakaz ustawienia głównej kalenicy budynków równolegle lub prostopadle do przylegającej drogi, z tolerancją do 5°,

d) dopuszczenie zachowania istniejącej zabudowy w poszczególnych terenach, z prawem do przebudowy, rozbudowy, nadbudowy, rozbiórki i odbudowy oraz zmiany sposobu użytkowania, pod warunkiem zachowania wskaźników i parametrów urbanistycznych określonych dla terenów,

e) w zakresie kolorystyki budynków:

- nakaz ograniczenia kolorystyki budynków do kolorów jasnych, pastelowych oraz zbliżonych do barw naturalnych materiałów typu cegła, kamień z dopuszczalnym deskowaniem, licowaniem cegłą i kamieniem,
- nakaz ograniczenia kolorystyki pokryć dachowych do tonacji naturalnej dachówki ceramicznej, czerwieni, brązów, szarości,
- zakaz stosowania w wykończeniu budynków detalu architektonicznego w kolorach jaskrawych intensywnie żółtych, zielonych, fioletowych, różowych, niebieskich, pomarańczowych i czerwonych,

f) dopuszczenie realizacji parkingów i miejsc do parkowania, dojść pieszych, ścieżek rowerowych, urządzeń infrastruktury technicznej i obiektów z nimi związanych, w tym zbiorników retencyjnych oraz zieleni urządzonej,

g) dla istniejących budynków o formie dachu odbiegającej od ustalonej w planie dla poszczególnych terenów, podlegających rozbudowie, przebudowie lub nadbudowie dopuszczenie zachowanie dotychczasowej formy dachu lub przyjęcie formy dachu ustalonej w planie,

h) dopuszczenie podpiwniczenie budynków;

4) **zasady ochrony środowiska, przyrody i krajobrazu:**

a) nakaz zapewnienia w zagospodarowaniu terenów ochrony siedlisk i stanowisk chronionych gatunków na podstawie przepisów odrębnych dotyczących ochrony gatunkowej dziko występujących roślin, zwierząt i grzybów oraz siedlisk,

b) w celu ograniczenia emisji zanieczyszczeń do atmosfery nakaz stosowania do ogrzewania budynków oraz w prowadzonej działalności gospodarczej:

- niskoemisyjnych paliw dopuszczonych do stosowania w obowiązujących przepisach odrębnych,
- urządzeń, rozwiązań technicznych i technologii zapewniających zachowanie dopuszczalnych przepisami poziomów emisji zanieczyszczeń do atmosfery,

c) zakaz realizacji przedsięwzięć mogących zawsze znacząco oddziaływać na środowisko, z wyjątkiem: urządzeń i obiektów infrastruktury technicznej i komunikacyjnej,

d) kwalifikacja terenów faktycznie zagospodarowanych w zakresie przestrzegania dopuszczalnych poziomów hałasu, zgodnie z przepisami odrębnymi dotyczącymi ochrony środowiska, jak dla terenów zabudowy zagrodowej;

5) **zasady ochrony dziedzictwa kulturowego i zabytków, w tym krajobrazów kulturowych:**

a) teren 3RZM w całości znajduje się w granicach strefy ochrony konserwatorskiej historycznego układu ruralistycznego wsi Częstkowo, oznaczonych na rysunku planu,

b) w granicach strefy, o której mowa w lit. a obowiązuje:

- zakaz realizacji masztów telekomunikacyjnych oraz innych obiektów pogarszających warunki ekspozycji panoram widokowych z tras komunikacyjnych na obiekty ujęte w wojewódzkiej/gminnej ewidencji zabytków oraz obiekty o zachowanych walorach historyczno – kulturowych, współtworzących klimat historycznej zabudowy,
- nakaz realizacji nowej zabudowy w sposób umożliwiający jej wkomponowanie w układ historycznego układu ruralistycznego wsi, w sposób harmonizujący z zabudową historyczną poprzez ukształtowanie zgodne z kontynuacją tradycji budowlanej wsi i regionu, należy stosować wyłącznie tradycyjne materiały budowlane, tj. cegła, kamień drewno, tynk: kolorystyka elewacji winna wynikać z zastosowanych tradycyjnych materiałów budowlanych lub w przypadku tynku odcienie złamanej bieli, jasnej szarości i jasnego beżu, dachy winny być realizowane wyłącznie z pokryciem dachówką ceramiczną lub blacho dachówką w odcieniach naturalnego spieku ceramicznego o wykończeniu matowym,
- nakaz uwzględnienia ustaleń pkt. 2 lit. h w zakresie geometrii dachów,

c) w terenie 3RZM znajduje się historyczna zieleń wysoka do zachowania i ochrony, zgodnie z rysunkiem planu,

d) dla zieleni, o której mowa w lit. c obowiązuje:

- dopuszczenie prowadzenia zabiegów pielęgnacyjnych,
- dopuszczenie wycinki drzew jedynie ze względu na zły stan fitosanitarny lub kolizje z planowanym zagospodarowaniem, przy czym w przypadku wycinki obowiązuje zasada kompensacji przyrodniczej z zastosowaniem szlachetnych gatunków liściastych i uwzględnieniem warunków siedliskowych,
- nakaz uzupełnienia do zasięgu wskazanego na rysunku planu zniszczonych fragmentów zieleni wysokiej o proweniencji historycznej, z zastosowaniem szlachetnych gatunków liściastych i uwzględnieniem warunków siedliskowych,

e) przy podziałach terenu 3RZM należy uwzględnić historyczne podziały własnościowe, oznaczone na rysunku planu;

6) **ustalenia w zakresie granic i sposobów zagospodarowania terenów podlegających ochronie, na podstawie przepisów odrębnych:**

a) tereny 1RZM2 2RZM znajdują się w granicach otuliny Trójmiejskiego Parku Krajobrazowego,

b) w granicach obszaru, o którym mowa w lit. a obowiązują nakazy, zakazy i ograniczenia wynikające z przepisów odrębnych,

c) tereny znajdują się w granicach Głównego Zbiornika Wód Podziemnych GZWP nr 111 Subniecka Gdańska,

d) w granicach obszaru, o którym mowa w lit. c obowiązuje nakaz uwzględnienia odpowiednich przepisów odrębnych odnoszących się do jakości wód podziemnych i zasad ich ochrony oraz innych ustaleń planu w zakresie odprowadzania wód opadowych lub roztopowych;

7) **szczegółowe zasady i warunki scalania i podziału nieruchomości:** z uwzględnieniem obowiązujących w tym zakresie przepisach odrębnych;

8) **szczególne warunki zagospodarowania terenów oraz ograniczenia w ich użytkowaniu:** brak szczególnych warunków ograniczających użytkowanie i zagospodarowanie terenu;

9) **zasady modernizacji, rozbudowy i budowy systemów komunikacji:**

a) zgodnie z ustaleniami zawartymi w § 5 planu,

b) dopuszczenie realizacji dojazdów niewyznaczonych na rysunku planu, pod warunkiem, że nie koliduje to z innymi ustaleniami planu i przepisami odrębnymi oraz pod warunkiem spełnienia następujących wymagań:

- parametry dojazdów powinny zapewniać dostęp do drogi publicznej odpowiedni do przeznaczenia terenów i sposobu ich użytkowania,
- szerokość dojazdów nie może być mniejsza niż 8 m,
- dla dojazdów bez obustronnego przejazdu (zakończonych „ślepo”) obowiązuje nakaz realizacji placów manewrowych o wymiarach 12,5x12,5 umożliwiających dostęp pojazdom ratownictwa do wszystkich obsługiwanych przez nie działek budowlanych, z uwzględnieniem obowiązujących w tym zakresie przepisów odrębnych,

c) wskaźnik minimalnej ilości miejsc do parkowania: 2 miejsca do parkowania na 1 mieszkanie;

10) **zasady modernizacji, rozbudowy i budowy infrastruktury technicznej:**

a) zgodnie z ustaleniami zawartymi w § 6 planu,

b) uzbrojenie w infrastrukturę techniczną z istniejących i projektowanych sieci;

11) **sposób i termin tymczasowego zagospodarowania, urządzania i użytkowania terenów:** obowiązuje zakaz lokalizacji obiektów tymczasowych, nie związanych z realizacją inwestycji docelowych;

12) **stawka procentowa o której mowa w art. 36 ust. 4 ustawy z dnia 27 marca 2003 roku o planowaniu i zagospodarowaniu przestrzennym:** 20%.

§ 18. Dla terenów oznaczonych na rysunku planu symbolami **1L**(o pow. 0,04 ha), **2L**(o pow. 0,11 ha), ustala się:

1) **przeznaczenie**: lasy;

2) **parametry i wskaźniki kształtowania zabudowy oraz zagospodarowania terenu:** zakaz realizacji zabudowy, za wyjątkiem urządzeń infrastruktury technicznej związanych z gospodarką leśna, pod warunkiem zachowania zgodności z obowiązującymi przepisami odrębnymi, w tym z zakresu ochrony gruntów rolnych i leśnych;

3) **zasady ochrony środowiska, przyrody i krajobrazu:** nakaz zapewnienia w zagospodarowaniu terenów ochrony siedlisk i stanowisk chronionych gatunków na podstawie przepisów odrębnych dotyczących ochrony gatunkowej dziko występujących roślin, zwierząt i grzybów oraz siedlisk;

4) **zasady ochrony dziedzictwa kulturowego i zabytków, w tym krajobrazów kulturowych:** brak obszarów i obiektów podlegających ochronie;

5) **ustalenia w zakresie granic i sposobów zagospodarowania terenów podlegających ochronie, na podstawie przepisów odrębnych:**

a) tereny znajdują się w granicach otuliny Trójmiejskiego Parku Krajobrazowego,

b) w granicach obszaru, o którym mowa w lit. a obowiązują nakazy, zakazy i ograniczenia wynikające z przepisów odrębnych,

c) tereny znajdują się w granicach Głównego Zbiornika Wód Podziemnych GZWP nr 111 Subniecka Gdańska,

d) w granicach obszaru, o którym mowa w lit. c obowiązuje nakaz uwzględnienia odpowiednich przepisów odrębnych odnoszących się do jakości wód podziemnych i zasad ich ochrony oraz innych ustaleń planu w zakresie odprowadzania wód opadowych lub roztopowych;

6) **szczegółowe zasady i warunki scalania i podziału nieruchomości:** z uwzględnieniem obowiązujących w tym zakresie przepisach odrębnych;

7) **szczególne warunki zagospodarowania terenów oraz ograniczenia w ich użytkowaniu:** brak szczególnych warunków ograniczających użytkowanie i zagospodarowanie terenu;

7) **zasady modernizacji, rozbudowy i budowy systemów komunikacji:** obsługa komunikacyjna z przylegających dróg wyznaczonych na rysunku planu, zgodnie z ustaleniami zawartymi w § 5 planu;

8) **zasady modernizacji, rozbudowy i budowy infrastruktury technicznej:** zgodnie z ustaleniami zawartymi w § 6 planu;

9) **sposób i termin tymczasowego zagospodarowania, urządzania i użytkowania terenów:** obowiązuje zakaz lokalizacji obiektów tymczasowych, nie związanych z realizacją inwestycji docelowych;

10) **stawka procentowa o której mowa w art. 36 ust. 4 ustawy z dnia 27 marca 2003 roku o planowaniu i zagospodarowaniu przestrzennym:** 1%.

Rozdział 4.
Przepisy końcowe

§ 19. W granicach planu tracą moc:

1) miejscowy plan zagospodarowania przestrzennego fragmentów wsi Będargowo, Bojano, Częstkowo, Dobrzewino, Donimierz, Głazica, Jeleńska Huta, Kamień, Kieleńska Huta, Kielno, Koleczkowo, Kowalewo, Leśno, Łebieńska Huta, Łebno, Przetoczyno, Rębiska, Szemud, Szemudzka Huta, Warzno, Zęblewo gmina Szemud, przyjęty Uchwałą Nr LVI/465/2006 Rady Gminy Szemud z dnia 25 października 2006 r. (Dz. Urz. Woj. Pomorskiego z 2007 r. Nr 57 poz. 853);

2) zmiana uchwały Nr LVI/465/2006 Rady Gminy Szemud z dnia 25 października 2006 r. dotyczącej uchwalenia miejscowego planu zagospodarowania przestrzennego fragmentów wsi Bedargowo, Bojano, Częstkowo, Dobrzewino, Donimierz, Głazica, Jeleńska Huta, Kamień, Kieleńska Huta, Kielno, Koleczkowo, Kowalewo, Leśno, Łebieńska Huta, Łebno, Przetoczyno, Rębiska, Szemud, Szemudzka Huta. Warzno, Zęblewo gmina Szemud, przyjęta Uchwałą Nr XLI/376/2009 Rady Gminy Szemud z dnia 10 listopada 2009 r. (Dz. Urz. Woj. Pomorskiego z 2009 r. Nr 166 poz. 3199);

3) zmiana miejscowego planu zagospodarowania przestrzennego fragmentów wsi Bedargowo, Bojano, Częstkowo, Dobrzewino, Donimierz, Głazica, Jeleńska Huta, Kamień, Kieleńska Huta, Kielno, Koleczkowo, Kowalewo, Leśno, Łebieńska Huta, Łebno, Przetoczyno, Rębiska, Szemud, Szemudzka Huta. Warzno, Zęblewo gmina Szemud. uchwalonego uchwałą Nr LVI/465/2006 Rady Gminy Szemud z dnia 25 października 2006 r., przyjęta Uchwałą Nr XLIV/418/2010 Rady Gminy Szemud z dnia 28 stycznia 2010 r. (Dz. Urz. Woj. Pomorskiego z 2010 r. Nr 76 poz. 1324);

4) zmiana uchwały Nr LVI/465/2006 Rady Gminy Szemud z dnia 25 października 2006 r. dotyczącej uchwalenia miejscowego planu zagospodarowania przestrzennego fragmentów wsi Bedargowo, Bojano, Częstkowo, Dobrzewino, Donimierz, Głazica, Jeleńska Huta, Kamień, Kieleńska Huta, Kielno, Koleczkowo, Kowalewo, Leśno, Łebieńska Huta, Łebno, Przetoczyno, Rębiska, Szemud, Szemudzka Huta. Warzno, Zęblewo gmina Szemud zmienionej uchwałą nr XLI/376/2009 z dnia 10 listopada 2009, przyjęta Uchwałą Nr VI/39/2011 Rady Gminy Szemud z dnia 30 marca 2011 r. (Dz. Urz. Woj. Pomorskiego z 2011 r. Nr 72 poz. 1521);

5) zmiany miejscowego planu zagospodarowania przestrzennego, zatwierdzonego uchwałą Rady Gminy Szemud z dnia 25 października 2006r. nr LVI/465/2006 fragmentów wsi Będargowo, Bojano, Częstkowo, Dobrzewino, Donimierz, Głazica, Jeleńska Huta, Kamień, Kieleńska Huta, Kielno, Koleczkowo, Kowalewo, Leśno, Łebieńska Huta, Łebno, Przetoczyno, Rębiska, Szemud, Szemudzka Huta, Warzno, Zęblewo gmina Szemud, dotyczącej fragmentów wsi Szemud, przyjęta Uchwałą Nr XXXVIII/383/2013 Rady Gminy Szemud z dnia 23 maja 2013 r. (Dz. Urz. Woj. Pomorskiego z 2013 r. poz. 2940);

6) zmiany miejscowego planu zagospodarowania przestrzennego dla fragmentów obrębu geodezyjnego Bojano, gmina Szemud, przyjęte Uchwałą Nr V/75/2019 Rady Gminy Szemud z dnia 29 marca 2019 r. (Dz. Urz. Woj. Pomorskiego z 2019 r. poz. 2267).

§ 20. Wykonanie uchwały powierza się Wójtowi Gminy Szemud.

§ 21. Uchwała wchodzi w życie po upływie 14 dni od dnia jej publikacji w Dzienniku Urzędowym Województwa Pomorskiego.

Przewodniczący Rady Gminy

Ireneusz Czarnowski

GMINA SZEMUD

ZMIANY MIEJSCOWEGO PLANU ZAGOSPODAROWANIA PRZESTRZENNEGO DLA FRAGMENTÓW OBRĘBU GEODEZYJNEGO BOJANO, CZĘSTKOWO, DOBRZEWINO, JELEŃSKA HUTA, KIELNO, KOLECZKOWO I SZEMUD, GMINA SZEMUD

RYSUNEK PLANU
ZAŁĄCZNIK NR 1 DO UCHWAŁY NR XVI/182/2025
RADY GMINY SZEMUD Z DNIA 18 CZERWCA 2025 R.
SKALA 1:1000
OBRĘB BOJANO

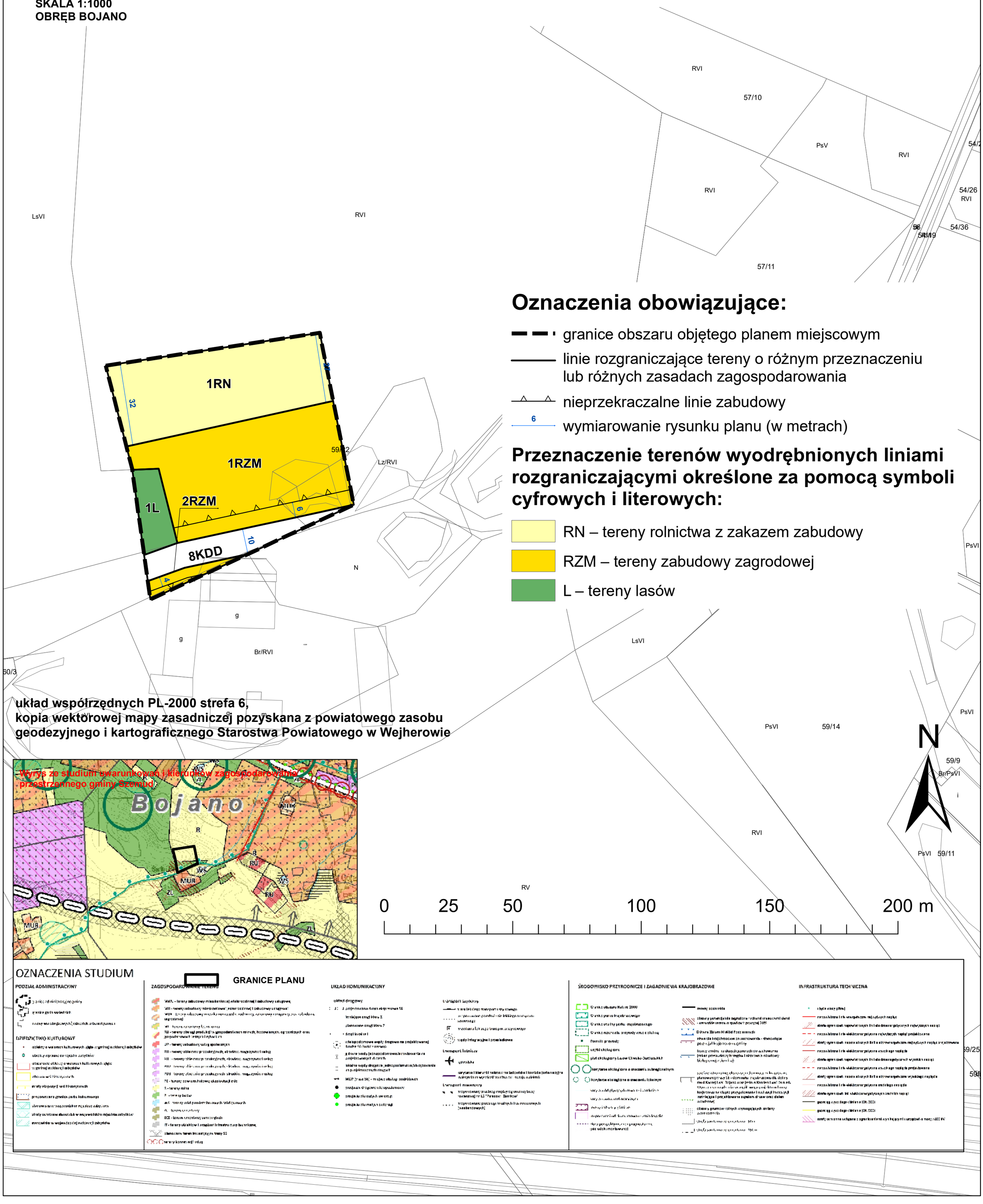

Oznaczenia obowiązujące:

- granice obszaru objętego planem miejscowym
- linie rozgraniczające tereny o różnym przeznaczeniu lub różnych zasadach zagospodarowania
- nieprzekraczalne linie zabudowy
- 6 — wymiarowanie rysunku planu (w metrach)

Przeznaczenie terenów wyodrębnionych liniami rozgraniczającymi określone za pomocą symboli cyfrowych i literowych:

- RN – tereny rolnictwa z zakazem zabudowy
- RZM – tereny zabudowy zagrodowej
- L – tereny lasów

GMINA SZEMUD

ZMIANY MIEJSCOWEGO PLANU ZAGOSPODAROWANIA PRZESTRZENNEGO DLA FRAGMENTÓW OBRĘBU GEODEZYJNEGO BOJANO, CZĘSTKOWO, DOBRZEWINO, JELEŃSKA HUTA, KIELNO, KOLECZKOWO I SZEMUD, GMINA SZEMUD

RYSUNEK PLANU
ZAŁĄCZNIK NR 2 DO UCHWAŁY NR XVI/182/2025
RADY GMINY SZEMUD Z DNIA 18 CZERWCA 2025 R.
SKALA 1:1000
OBRĘB CZĘSTKOWO

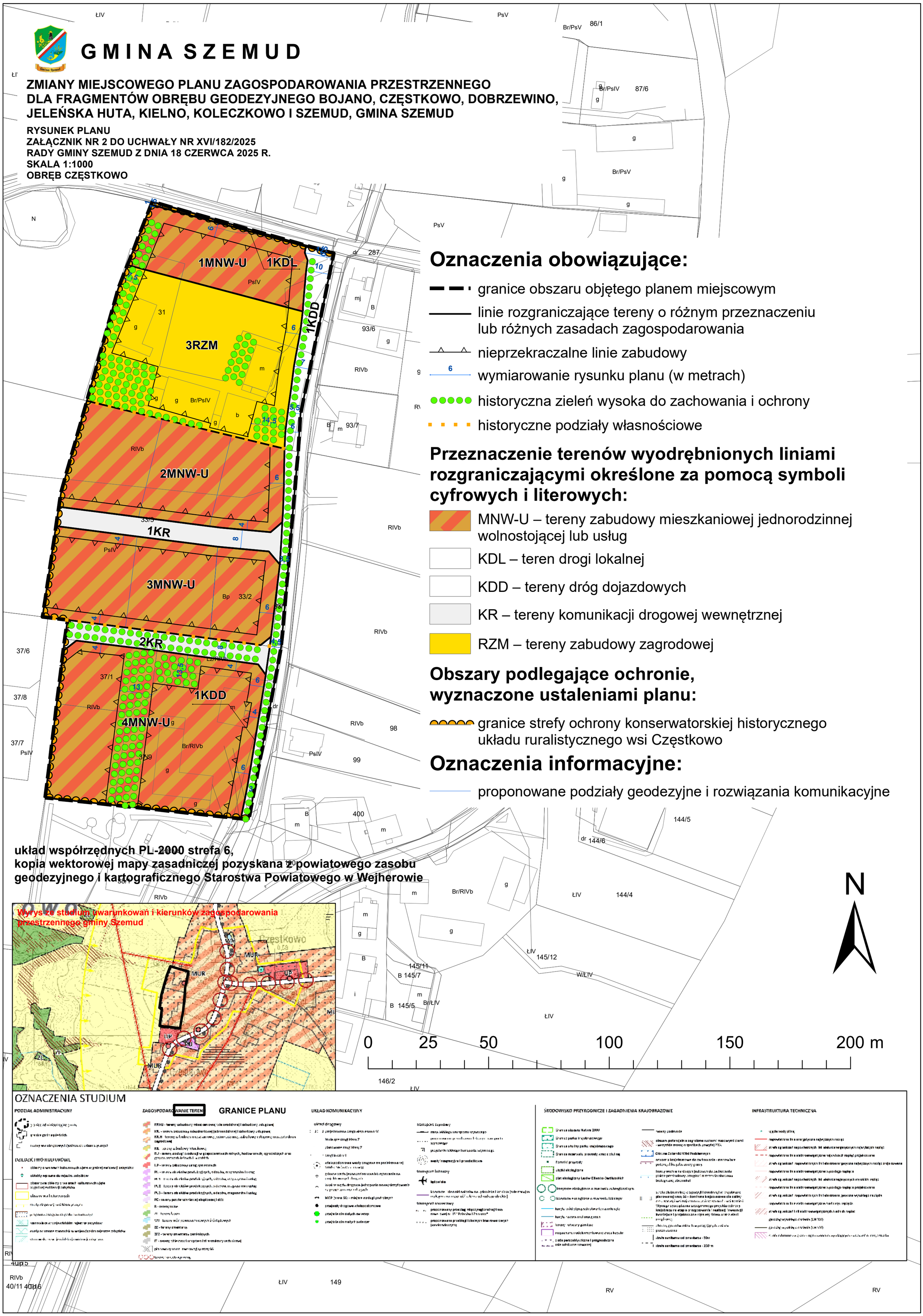

Oznaczenia obowiązujące:

- granice obszaru objętego planem miejscowym
- linie rozgraniczające tereny o różnym przeznaczeniu lub różnych zasadach zagospodarowania
- nieprzekraczalne linie zabudowy
- 6 wymiarowanie rysunku planu (w metrach)
- historyczna zieleń wysoka do zachowania i ochrony
- historyczne podziały własnościowe

Przeznaczenie terenów wyodrębnionych liniami rozgraniczającymi określone za pomocą symboli cyfrowych i literowych:

- MNW-U – tereny zabudowy mieszkaniowej jednorodzinnej wolnostojącej lub usług
- KDL – teren drogi lokalnej
- KDD – tereny dróg dojazdowych
- KR – tereny komunikacji drogowej wewnętrznej
- RZM – tereny zabudowy zagrodowej

Obszary podlegające ochronie, wyznaczone ustaleniami planu:

- granice strefy ochrony konserwatorskiej historycznego układu ruralistycznego wsi Częstkowo

Oznaczenia informacyjne:

- proponowane podziały geodezyjne i rozwiązania komunikacyjne

układ współrzędnych PL-2000 strefa 6,
kopia wektorowej mapy zasadniczej pozyskana z powiatowego zasobu geodezyjnego i kartograficznego Starostwa Powiatowego w Wejherowie

Wyrys ze studium uwarunkowań i kierunków zagospodarowania przestrzennego gminy Szemud

OZNACZENIA STUDIUM

PODZIAŁ ADMINISTRACYJNY

ZAGOSPODAROWANIE TERENU

GRANICE PLANU

UKŁAD KOMUNIKACYJNY

ŚRODOWISKO PRZYRODNICZE I ZAGADNIENIA KRAJOBRAZOWE

INFRASTRUKTURA TECHNICZNA

GMINA SZEMUD

ZMIANY MIEJSCOWEGO PLANU ZAGOSPODAROWANIA PRZESTRZENNEGO DLA FRAGMENTÓW OBRĘBU GEODEZYJNEGO BOJANO, CZĘSTKOWO, DOBRZEWINO, JELEŃSKA HUTA, KIELNO, KOLECZKOWO I SZEMUD, GMINA SZEMUD

RYSUNEK PLANU
ZAŁĄCZNIK NR 3 DO UCHWAŁY NR XVI/182/2025
RADY GMINY SZEMUD Z DNIA 18 CZERWCA 2025 R.
SKALA 1:1000
OBRĘB DOBRZEWINO

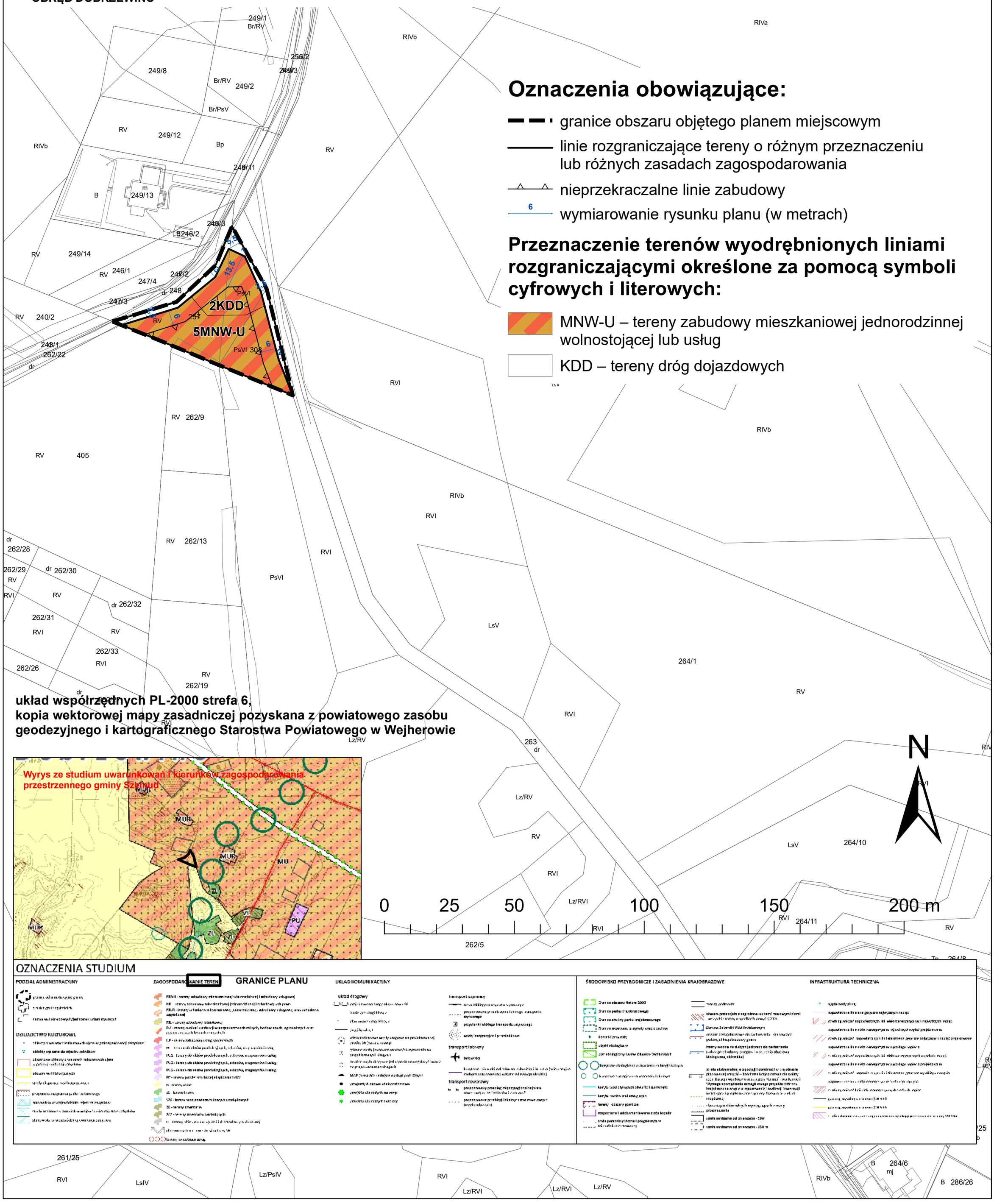

Oznaczenia obowiązujące:

- granice obszaru objętego planem miejscowym
- linie rozgraniczające tereny o różnym przeznaczeniu lub różnych zasadach zagospodarowania
- nieprzekraczalne linie zabudowy
- 6 — wymiarowanie rysunku planu (w metrach)

Przeznaczenie terenów wyodrębnionych liniami rozgraniczającymi określone za pomocą symboli cyfrowych i literowych:

- MNW-U – tereny zabudowy mieszkaniowej jednorodzinnej wolnostojącej lub usług
- KDD – tereny dróg dojazdowych

GMINA SZEMUD

ZMIANY MIEJSCOWEGO PLANU ZAGOSPODAROWANIA PRZESTRZENNEGO DLA FRAGMENTÓW OBRĘBU GEODEZYJNEGO BOJANO, CZĘSTKOWO, DOBRZEWINO, JELEŃSKA HUTA, KIELNO, KOLECZKOWO I SZEMUD, GMINA SZEMUD

RYSUNEK PLANU
ZAŁĄCZNIK NR 4 DO UCHWAŁY NR XVI/182/2025
RADY GMINY SZEMUD Z DNIA 18 CZERWCA 2025 R.
SKALA 1:1000
OBRĘB JELEŃSKA HUTA

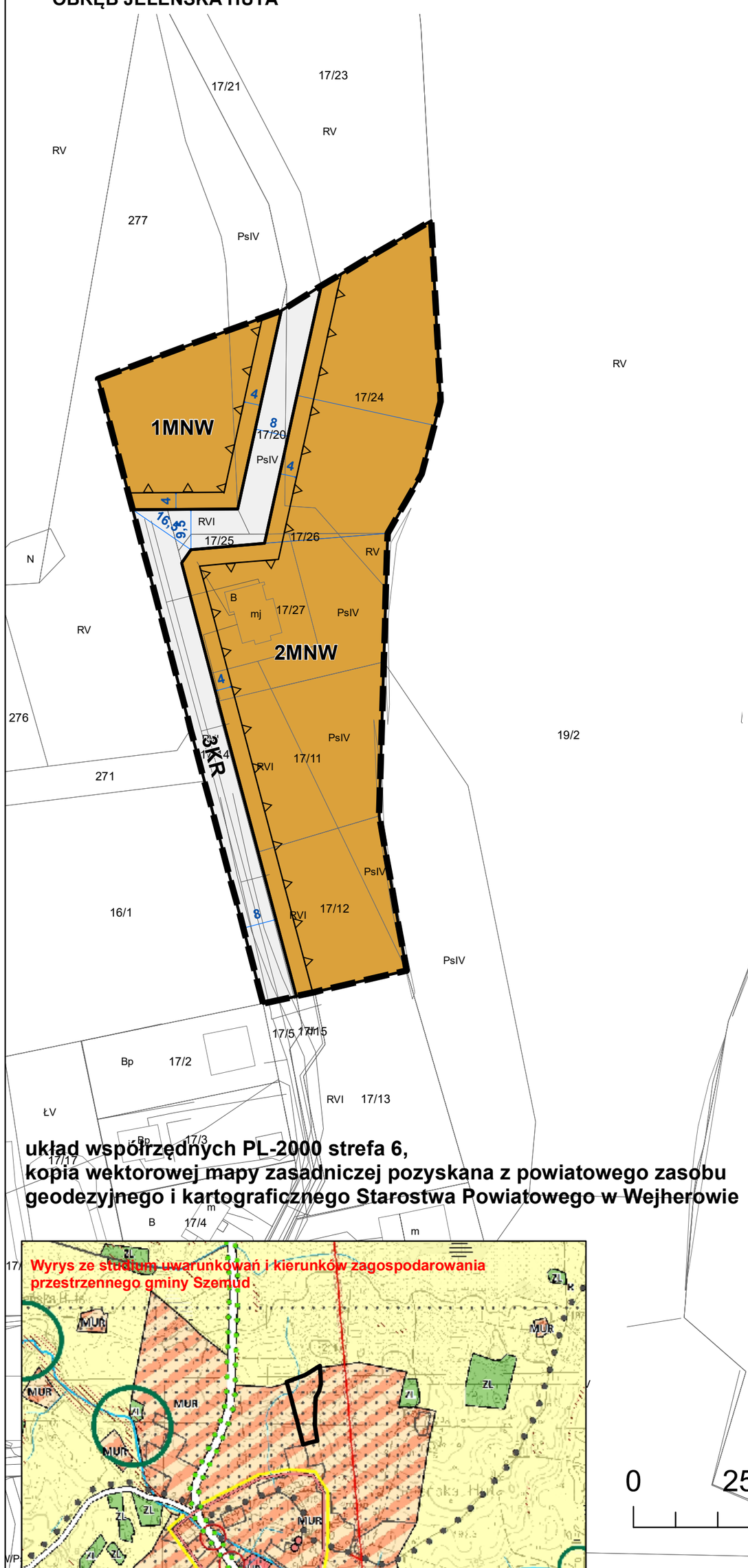

Oznaczenia obowiązujące:

- granice obszaru objętego planem miejscowym
- linie rozgraniczające tereny o różnym przeznaczeniu lub różnych zasadach zagospodarowania
- nieprzekraczalne linie zabudowy
- 6 — wymiarowanie rysunku planu (w metrach)

Przeznaczenie terenów wyodrębnionych liniami rozgraniczającymi określone za pomocą symboli cyfrowych i literowych:

- MNW - tereny zabudowy mieszkaniowej jednorodzinnej wolnostojącej
- KR – tereny komunikacji drogowej wewnętrznej

Oznaczenia informacyjne:

- proponowane podziały geodezyjne i rozwiązania komunikacyjne

układ współrzędnych PL-2000 strefa 6,
kopia wektorowej mapy zasadniczej pozyskana z powiatowego zasobu geodezyjnego i kartograficznego Starostwa Powiatowego w Wejherowie

N

0 25 50 100 150 200 m



GMINA SZEMUD

ZMIANY MIEJSCOWEGO PLANU ZAGOSPODAROWANIA PRZESTRZENNEGO DLA FRAGMENTÓW OBRĘBU GEODEZYJNEGO BOJANO, CZĘSTKOWO, DOBRZEWINO, JELEŃSKA HUTA, KIELNO, KOLECZKOWO I SZEMUD, GMINA SZEMUD

RYSUNEK PLANU
ZAŁĄCZNIK NR 5 DO UCHWAŁY NR XVI/182/2025
RADY GMINY SZEMUD Z DNIA 18 CZERWCA 2025 R.
SKALA 1:1000
OBRĘB KIELNO

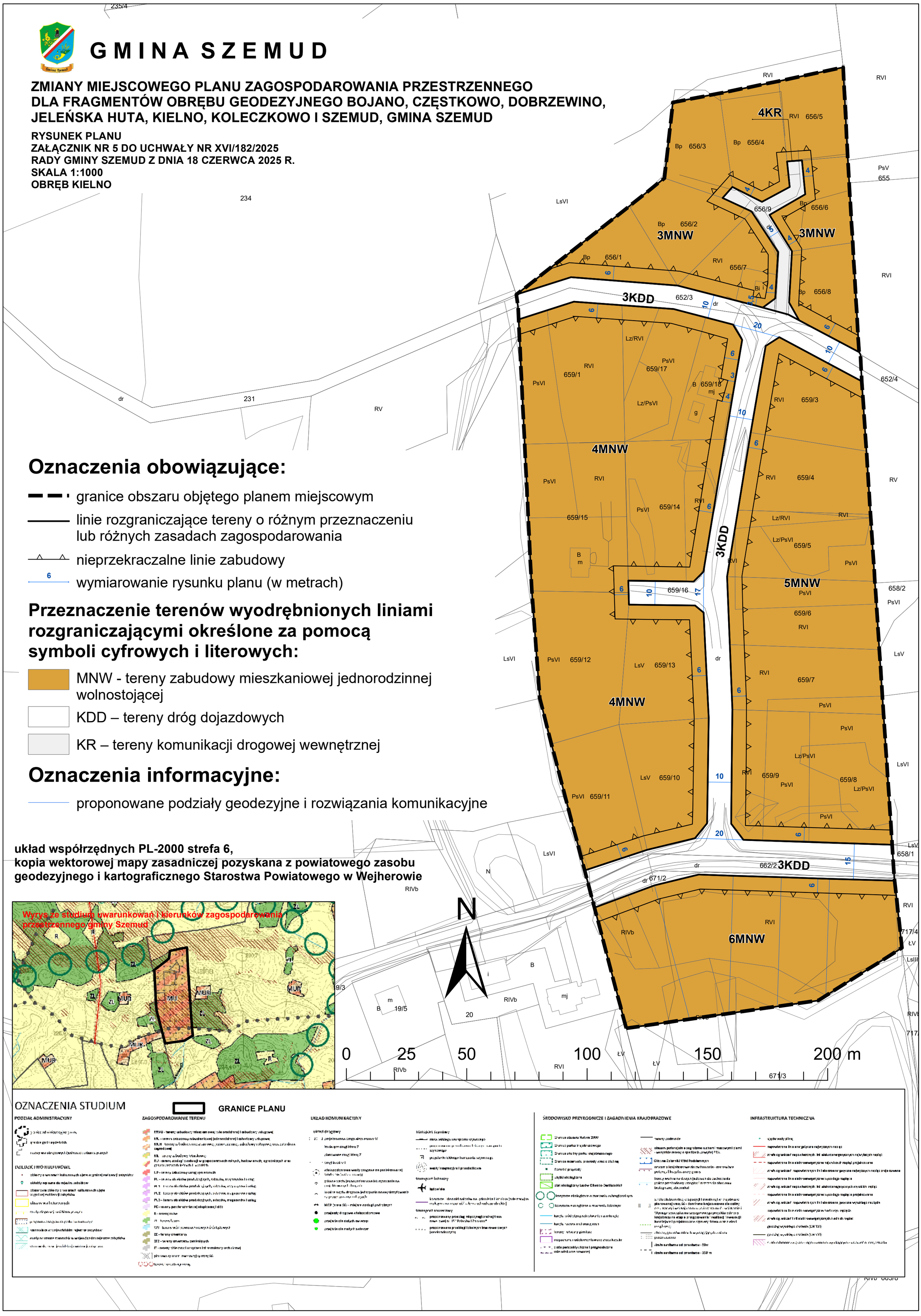

Oznaczenia obowiązujące:

- granice obszaru objętego planem miejscowym
- linie rozgraniczające tereny o różnym przeznaczeniu lub różnych zasadach zagospodarowania
- nieprzekraczalne linie zabudowy
- 6 — wymiarowanie rysunku planu (w metrach)

Przeznaczenie terenów wyodrębnionych liniami rozgraniczającymi określone za pomocą symboli cyfrowych i literowych:

- MNW - tereny zabudowy mieszkaniowej jednorodzinnej wolnostojącej
- KDD – tereny dróg dojazdowych
- KR – tereny komunikacji drogowej wewnętrznej

Oznaczenia informacyjne:

- proponowane podziały geodezyjne i rozwiązania komunikacyjne

układ współrzędnych PL-2000 strefa 6,
kopia wektorowej mapy zasadniczej pozyskana z powiatowego zasobu geodezyjnego i kartograficznego Starostwa Powiatowego w Wejherowie

Wyrys ze studium uwarunkowań i kierunków zagospodarowania przestrzennego gminy Szemud

OZNACZENIA STUDIUM

GRANICE PLANU

PODZIAŁ ADMINISTRACYJNY

ZAGOSPODAROWANIE TERENU

UKŁAD KOMUNIKACYJNY

ŚRODOWISKO PRZYRODNICZE I ZAGADNIENIA KRAJOBRAZOWE

INFRASTRUKTURA TECHNICZNA

GMINA SZEMUD

ZMIANY MIEJSCOWEGO PLANU ZAGOSPODAROWANIA PRZESTRZENNEGO DLA FRAGMENTÓW OBRĘBU GEODEZYJNEGO BOJANO, CZĘSTKOWO, DOBRZEWINO, JELEŃSKA HUTA, KIELNO, KOLECZKOWO I SZEMUD, GMINA SZEMUD

RYSUNEK PLANU
ZAŁĄCZNIK NR 6 DO UCHWAŁY NR XVI/182/2025
RADY GMINY SZEMUD Z DNIA 18 CZERWCA 2025 R.
SKALA 1:1000
OBRĘB KOLECZKOWO

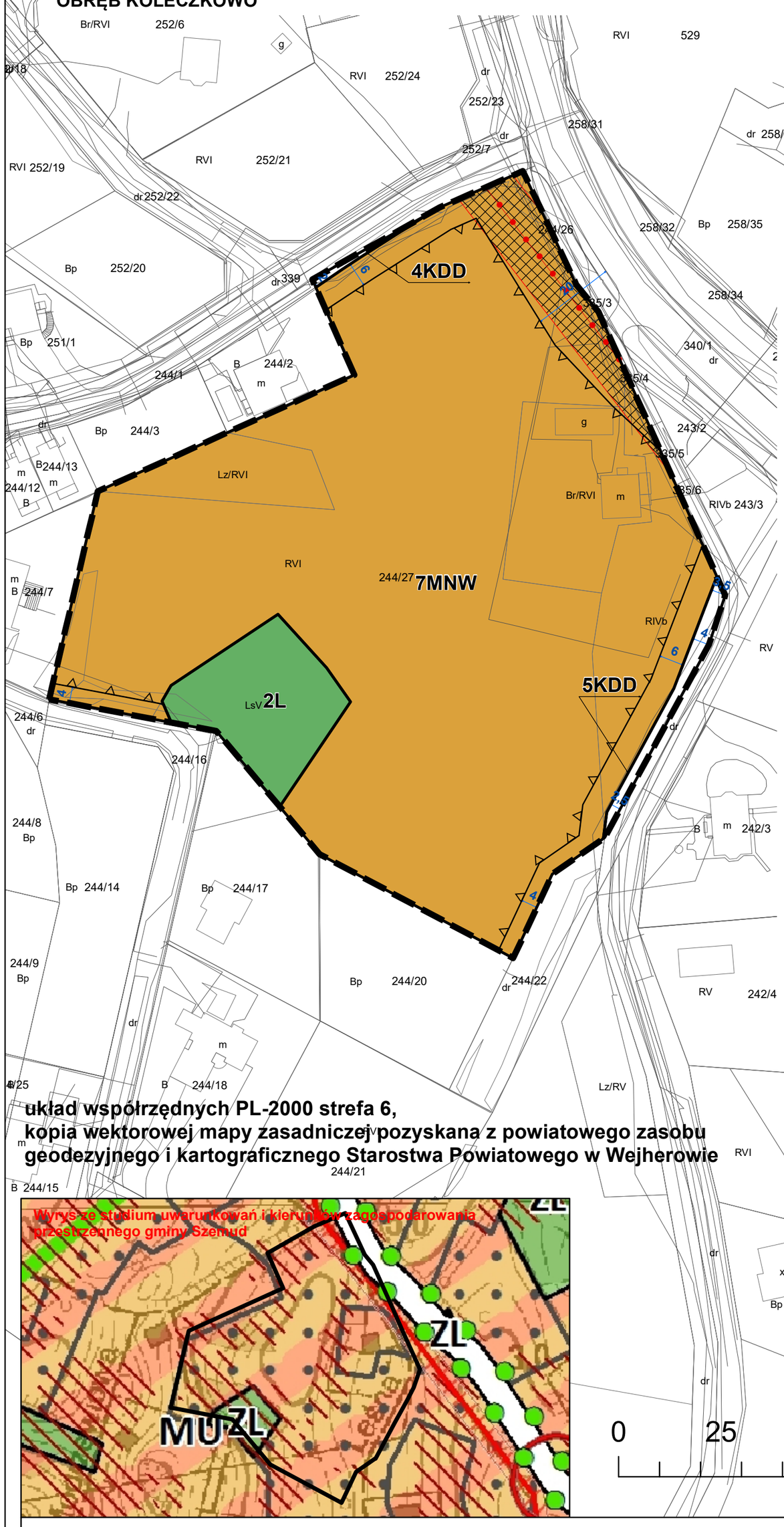

Oznaczenia obowiązujące:

- granice obszaru objętego planem miejscowym
- linie rozgraniczające tereny o różnym przeznaczeniu lub różnych zasadach zagospodarowania
- nieprzekraczalne linie zabudowy
- 6 — wymiarowanie rysunku planu (w metrach)
- napowietrzne linie elektroenergetyczne 15 kV dopuszczone do zamiany na sieci kablowe lub likwidacji

Przeznaczenie terenów wyodrębnionych liniami rozgraniczającymi określone za pomocą symboli cyfrowych i literowych:

- MNW - tereny zabudowy mieszkaniowej jednorodzinnej wolnostojącej
- KDD – tereny dróg dojazdowych
- L – tereny lasów

Obiekty wymagające szczególnych warunków zagospodarowania terenów:

- strefa technologiczna od napowietrznych linii elektroenergetycznych 15 kV

układ współrzędnych PL-2000 strefa 6,
kopia wektorowej mapy zasadniczej pozyskana z powiatowego zasobu geodezyjnego i kartograficznego Starostwa Powiatowego w Wejherowie



GMINA SZEMUD

ZMIANY MIEJSCOWEGO PLANU ZAGOSPODAROWANIA PRZESTRZENNEGO DLA FRAGMENTÓW OBRĘBU GEODEZYJNEGO BOJANO, CZĘSTKOWO, DOBRZEWINO, JELEŃSKA HUTA, KIELNO, KOLECZKOWO I SZEMUD, GMINA SZEMUD

RYSUNEK PLANU
ZAŁĄCZNIK NR 7 DO UCHWAŁY NR XVI/182/2025
RADY GMINY SZEMUD Z DNIA 18 CZERWCA 2025 R.
SKALA 1:1000
OBRĘB KOLECZKOWO

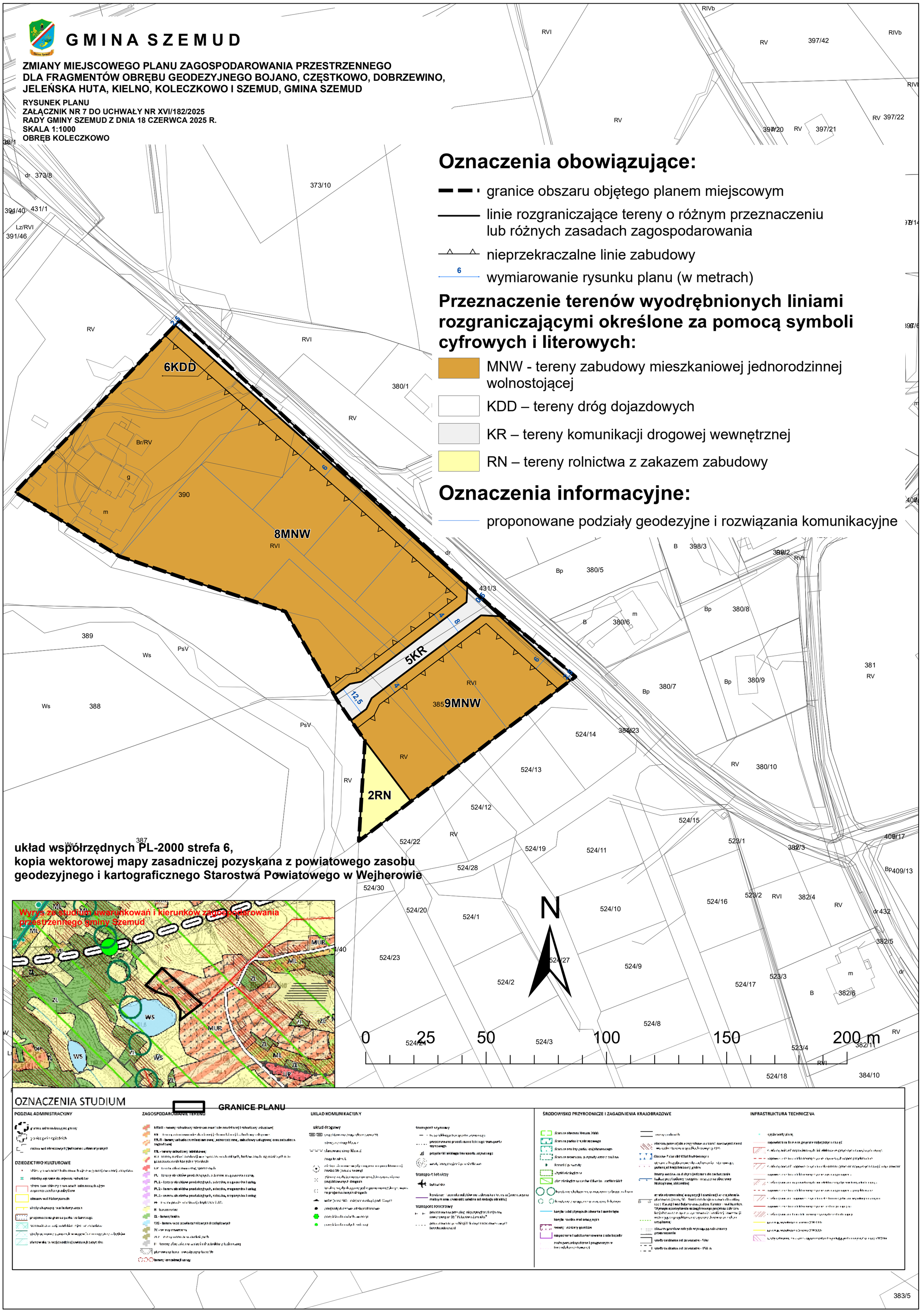

Oznaczenia obowiązujące:

- granice obszaru objętego planem miejscowym
- linie rozgraniczające tereny o różnym przeznaczeniu lub różnych zasadach zagospodarowania
- nieprzekraczalne linie zabudowy
- 6 wymiarowanie rysunku planu (w metrach)

Przeznaczenie terenów wyodrębnionych liniami rozgraniczającymi określone za pomocą symboli cyfrowych i literowych:

- MNW - tereny zabudowy mieszkaniowej jednorodzinnej wolnostojącej
- KDD – tereny dróg dojazdowych
- KR – tereny komunikacji drogowej wewnętrznej
- RN – tereny rolnictwa z zakazem zabudowy

Oznaczenia informacyjne:

- proponowane podziały geodezyjne i rozwiązania komunikacyjne

układ współrzędnych PL-2000 strefa 6,
kopia wektorowej mapy zasadniczej pozyskana z powiatowego zasobu geodezyjnego i kartograficznego Starostwa Powiatowego w Wejherowie

Wyrys ze studium uwarunkowań i kierunków zagospodarowania przestrzennego gminy Szemud

OZNACZENIA STUDIUM

GRANICE PLANU

PODZIAŁ ADMINISTRACYJNY

ZAGOSPODAROWANIE TERENU

UKŁAD KOMUNIKACYJNY

ŚRODOWISKO PRZYRODNICZE I ZAGADNIENIA KRAJOBRAZOWE

INFRASTRUKTURA TECHNICZNA

DZIEDZICTWO KULTUROWE

GMINA SZEMUD

ZMIANY MIEJSCOWEGO PLANU ZAGOSPODAROWANIA PRZESTRZENNEGO DLA FRAGMENTÓW OBRĘBU GEODEZYJNEGO BOJANO, CZĘSTKOWO, DOBRZEWINO, JELEŃSKA HUTA, KIELNO, KOLECZKOWO I SZEMUD, GMINA SZEMUD

RYSUNEK PLANU
ZAŁĄCZNIK NR 8 DO UCHWAŁY NR XVI/182/2025
RADY GMINY SZEMUD Z DNIA 18 CZERWCA 2025 R.
SKALA 1:1000
OBRĘB KOLECZKOWO

układ współrzędnych PL-2000 strefa 6,
kopia wektorowej mapy zasadniczej pozyskana z powiatowego zasobu geodezyjnego i kartograficznego Starostwa Powiatowego w Wejherowie

Oznaczenia obowiązujące:

- granice obszaru objętego planem miejscowym
- linie rozgraniczające tereny o różnym przeznaczeniu lub różnych zasadach zagospodarowania
- nieprzekraczalne linie zabudowy
- 6 — wymiarowanie rysunku planu (w metrach)
- napowietrzne linie elektroenergetyczne 15 kV dopuszczone do zamiany na sieci kablowe lub likwidacji

Przeznaczenie terenów wyodrębnionych liniami rozgraniczającymi określone za pomocą symboli cyfrowych i literowych:

- MNW - tereny zabudowy mieszkaniowej jednorodzinnej wolnostojącej
- MNW-U – tereny zabudowy mieszkaniowej jednorodzinnej wolnostojącej lub usług
- KDZ - teren drogi zbiorczej
- KR – tereny komunikacji drogowej wewnętrznej
- RN – tereny rolnictwa z zakazem zabudowy

Obszary podlegające ochronie, wyznaczone ustaleniami planu:

- granice strefy ochrony konserwatorskiej historycznego układu ruralistycznego wsi Koleczkowo

Obiekty wymagające szczególnych warunków zagospodarowania terenów:

- strefa technologiczna od napowietrznych linii elektroenergetycznych 15 kV

6KR
3RN
10MNW
6KR
10MNW
4RN
7MNW-U
1KDZ

0 25 50 100 150 200 m

Wyrys ze studium uwarunkowań i kierunków zagospodarowania przestrzennego gminy Szemud

OZNACZENIA STUDIUM

PODZIAŁ ADMINISTRACYJNY

DZIEDZICTWO KULTUROWE

ZAGOSPODAROWANIE TERENU

GRANICE PLANU

UKŁAD KOMUNIKACYJNY

ŚRODOWISKO PRZYRODNICZE I ZAGADNIENIA KRAJOBRAZOWE

INFRASTRUKTURA TECHNICZNA

GMINA SZEMUD

ZMIANY MIEJSCOWEGO PLANU ZAGOSPODAROWANIA PRZESTRZENNEGO DLA FRAGMENTÓW OBRĘBU GEODEZYJNEGO BOJANO, CZĘSTKOWO, DOBRZEWINO, JELEŃSKA HUTA, KIELNO, KOLECZKOWO I SZEMUD, GMINA SZEMUD

RYSUNEK PLANU
ZAŁĄCZNIK NR 9 DO UCHWAŁY NR XVI/182/2025
RADY GMINY SZEMUD Z DNIA 18 CZERWCA 2025 R.
SKALA 1:1000
OBRĘB SZEMUD

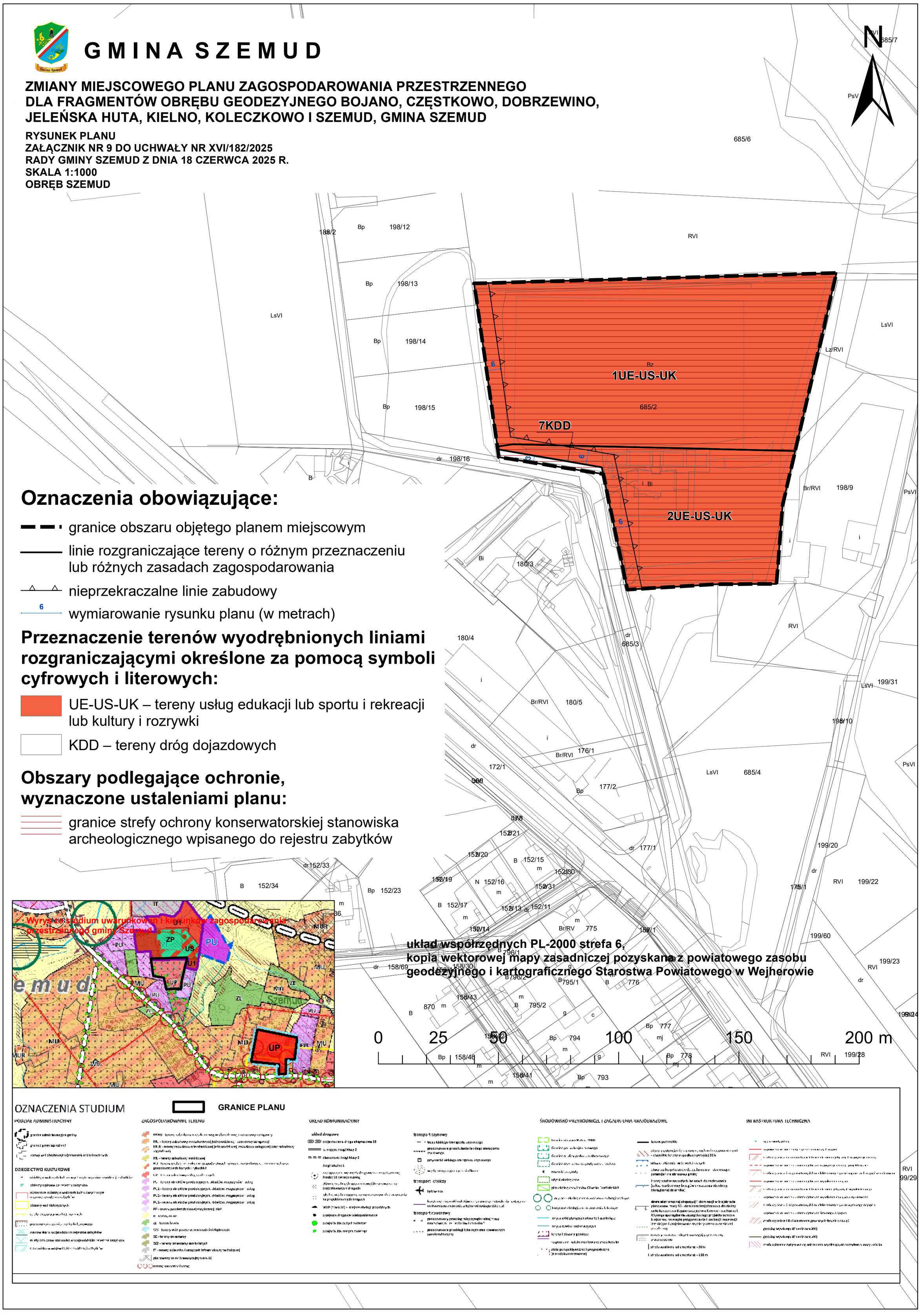

Oznaczenia obowiązujące:

- granice obszaru objętego planem miejscowym
- linie rozgraniczające tereny o różnym przeznaczeniu lub różnych zasadach zagospodarowania
- nieprzekraczalne linie zabudowy
- 6 — wymiarowanie rysunku planu (w metrach)

Przeznaczenie terenów wyodrębnionych liniami rozgraniczającymi określone za pomocą symboli cyfrowych i literowych:

- UE-US-UK – tereny usług edukacji lub sportu i rekreacji lub kultury i rozrywki
- KDD – tereny dróg dojazdowych

Obszary podlegające ochronie, wyznaczone ustaleniami planu:

- granice strefy ochrony konserwatorskiej stanowiska archeologicznego wpisanego do rejestru zabytków

GMINA SZEMUD

ZMIANY MIEJSCOWEGO PLANU ZAGOSPODAROWANIA PRZESTRZENNEGO DLA FRAGMENTÓW OBRĘBU GEODEZYJNEGO BOJANO, CZĘSTKOWO, DOBRZEWINO, JELEŃSKA HUTA, KIELNO, KOLECZKOWO I SZEMUD, GMINA SZEMUD

RYSUNEK PLANU
ZAŁĄCZNIK NR 10 DO UCHWAŁY NR XVI/182/2025
RADY GMINY SZEMUD Z DNIA 18 CZERWCA 2025 R.
SKALA 1:1000
OBRĘB SZEMUD

układ współrzędnych PL-2000 strefa 6,
kopia wektorowej mapy zasadniczej pozyskana z powiatowego zasobu geodezyjnego i kartograficznego Starostwa Powiatowego w Wejherowie

Oznaczenia obowiązujące:

- granice obszaru objętego planem miejscowym
- linie rozgraniczające tereny o różnym przeznaczeniu lub różnych zasadach zagospodarowania
- nieprzekraczalne linie zabudowy
- 6 wymiarowanie rysunku planu (w metrach)

Przeznaczenie terenów wyodrębnionych liniami rozgraniczającymi określone za pomocą symboli cyfrowych i literowych:

- MNW-U – tereny zabudowy mieszkaniowej jednorodzinnej wolnostojącej lub usług
- KR – tereny komunikacji drogowej wewnętrznej

Oznaczenia informacyjne:

- proponowane podziały geodezyjne i rozwiązania komunikacyjne

Wyrys ze studium uwarunkowań i kierunków zagospodarowania przestrzennego gminy Szemud

OZNACZENIA STUDIUM

PODZIAŁ ADMINISTRACYJNY

DZIEDZICTWO KULTUROWE

ZAGOSPODAROWANIE TERENU

GRANICE PLANU

UKŁAD KOMUNIKACYJNY

ŚRODOWISKO PRZYRODNICZE I ZAGADNIENIA KRAJOBRAZOWE

INFRASTRUKTURA TECHNICZNA

N

0 25 50 100 150 200 m

Załącznik Nr 11 do uchwały Nr XVI/182/2025

Rady Gminy Szemud

z dnia 18 czerwca 2025 r.

Rozstrzygnięcie o sposobie rozpatrzenia uwag wniesionych do wyłożonego do publicznego wglądu projektu planu

§ 1. Na podstawie art. 20 ust. 1 Ustawy z dnia 27 marca 2003 r. o planowaniu i zagospodarowaniu przestrzennym (Dz. U. z 2024 r. poz. 1130, ze zmianami), w związku z art. 67 ust. 3 pkt. 2 ustawy z dnia 7 lipca 2023 r. o zmianie ustawy o planowaniu i zagospodarowaniu przestrzennym oraz niektórych innych ustaw (Dz. U. z 2023 poz. 1688) Rada Gminy Szemud stwierdza, że w trakcie wyłożenia do publicznego wglądu projektu **zmian miejscowego planu zagospodarowania przestrzennego dla fragmentów obrębu geodezyjnego Bojano, Częstkowo, Dobrzewino, Jeleńska Huta, Kielno, Koleczkowo i Szemud, gmina Szemud** nie wpłynęły żadne uwagi, nie zachodzi tym samym konieczność ich rozpatrzenia.

Załącznik Nr 12 do uchwały Nr XVI/182/2025

Rady Gminy Szemud

z dnia 18 czerwca 2025 r.

Rozstrzygnięcie o sposobie realizacji zapisanych w planie inwestycji z zakresu infrastruktury technicznej, które należą do zadań własnych gminy, oraz zasadach ich finansowania, zgodnie z przepisami o finansach publicznych

§ 1. Zgodnie z art. 20 ust. 1 ustawy z dnia 27 marca 2003 r. o planowaniu i zagospodarowaniu przestrzennym (Dz. U. z 2024 r. poz. 1130, ze zmianami), Rada Gminy Szemud postanawia, co następuje:

1) na obszarze objętym **zmianami miejscowego planu zagospodarowania przestrzennego dla fragmentów obrębu geodezyjnego Bojano, Częstkowo, Dobrzewino, Jeleńska Huta, Kielno, Koleczkowo i Szemud, gmina Szemud**, przewiduje się następujące inwestycje z zakresu komunikacji i infrastruktury technicznej, które należą do zadań własnych gminy:

   a) przebudowę i budowę dróg publicznych, oznaczonych symbolami KDL, KDD, UE-US-UK,

   b) przebudowę sieci i urządzeń infrastruktury technicznej wodno – kanalizacyjnej, znajdującej się w terenach oznaczonych symbolami KDD;

2) nie określa się harmonogramu realizacji wymienionych inwestycji;

3) inwestycje o których mowa w pkt. 1 będą finansowane z budżetu Gminy Szemud, a także ze środków zewnętrznych, zgodnie z obowiązującymi w tym zakresie przepisami odrębnymi.

Załącznik Nr 13 do uchwały Nr XVI/182/2025

Rady Gminy Szemud

z dnia 18 czerwca 2025 r.

Zalacznik13.gml

Dane przestrzenne, o których mowa w art. 67a ust. 3 i 5 ustawy z dnia 27 marca 2003 r. o planowaniu i zagospodarowaniu przestrzennym (j.t. Dz.U. z 2024 r. poz. 1130 z późn. zm.) ujawnione zostaną po kliknięciu w ikonę