



DZIENNIK URZĘDOWY

WOJEWÓDZTWA POMORSKIEGO

Gdańsk, dnia 12 lutego 2025 r.

Poz. 557

ZARZĄDZENIE NR 1 DYREKTORA URZĘDU MORSKIEGO W SZCZECINIE

z dnia 7 lutego 2025 r.

w sprawie określenia granic pasa ochronnego wzdłuż wybrzeża Morza Bałtyckiego na terenie miasta i gminy Darłowo.

Na podstawie art. 36 ust. 5 pkt 2 ustawy z dnia 21 marca 1991 r. o obszarach morskich Rzeczypospolitej Polskiej i administracji morskiej (Dz. U. z 2024 r. poz. 1125) zarządza się, co następuje:

§ 1. Granicę pasa ochronnego wzdłuż wybrzeża Morza Bałtyckiego od strony lądu na terenie miasta i gminy Darłowo określa linia przedstawiona na ośmiu arkuszach mapy stanowiącej załącznik do zarządzenia:

- 1) granicę pasa ochronnego w obrębie Wicie, gmina Darłowo określa linia przedstawiona na arkuszu nr 1 mapy stanowiącej załącznik do zarządzenia,
- 2) granicę pasa ochronnego w obrębach Wicie i Kopań, gmina Darłowo określa linia przedstawiona na arkuszu nr 2 mapy stanowiącej załącznik do zarządzenia,
- 3) granicę pasa ochronnego w obrębie 3 miasto Darłowo określa linia przedstawiona na arkuszu nr 3 mapy stanowiącej załącznik do zarządzenia,
- 4) granicę pasa ochronnego w obrębach 2 i 1 miasto Darłowo określa linia przedstawiona na arkuszu nr 4 mapy stanowiącej załącznik do zarządzenia,
- 5) granicę pasa ochronnego w obrębie Żukowo Morskie, gmina Darłowo określa linia przedstawiona na arkuszu nr 5 mapy stanowiącej załącznik do zarządzenia,
- 6) granicę pasa ochronnego w obrębie Bobolin, gmina Darłowo określa linia przedstawiona na arkuszu nr 6 mapy stanowiącej załącznik do zarządzenia,
- 7) granicę pasa ochronnego w obrębie Dąbki, gmina Darłowo określa linia przedstawiona na arkuszach nr 7 i nr 8 mapy stanowiącej załącznik do zarządzenia.

§ 2. Granica pasa ochronnego biegnie po granicy działek ewidencyjnych lub liniami łączącymi istniejące punkty graniczne.

§ 3. W zarządzeniu Nr 3 Dyrektora Urzędu Morskiego w Słupsku z dnia 4 maja 2006 r. w sprawie określenia granic pasa ochronnego Urzędu Morskiego w Słupsku na terenie Województw Pomorskiego i Zachodniopomorskiego. (Dz. Urz. Woj. Zachodniopomorskiego z 2006 r. Nr 71, poz. 1265 oraz z 2024 poz. 5838 i Dz. Urz. Woj. Pomorskiego z 2006 r. Nr 57, poz. 1187 oraz z 2024 r. poz. 5095), uchyla się § 7 i 8.

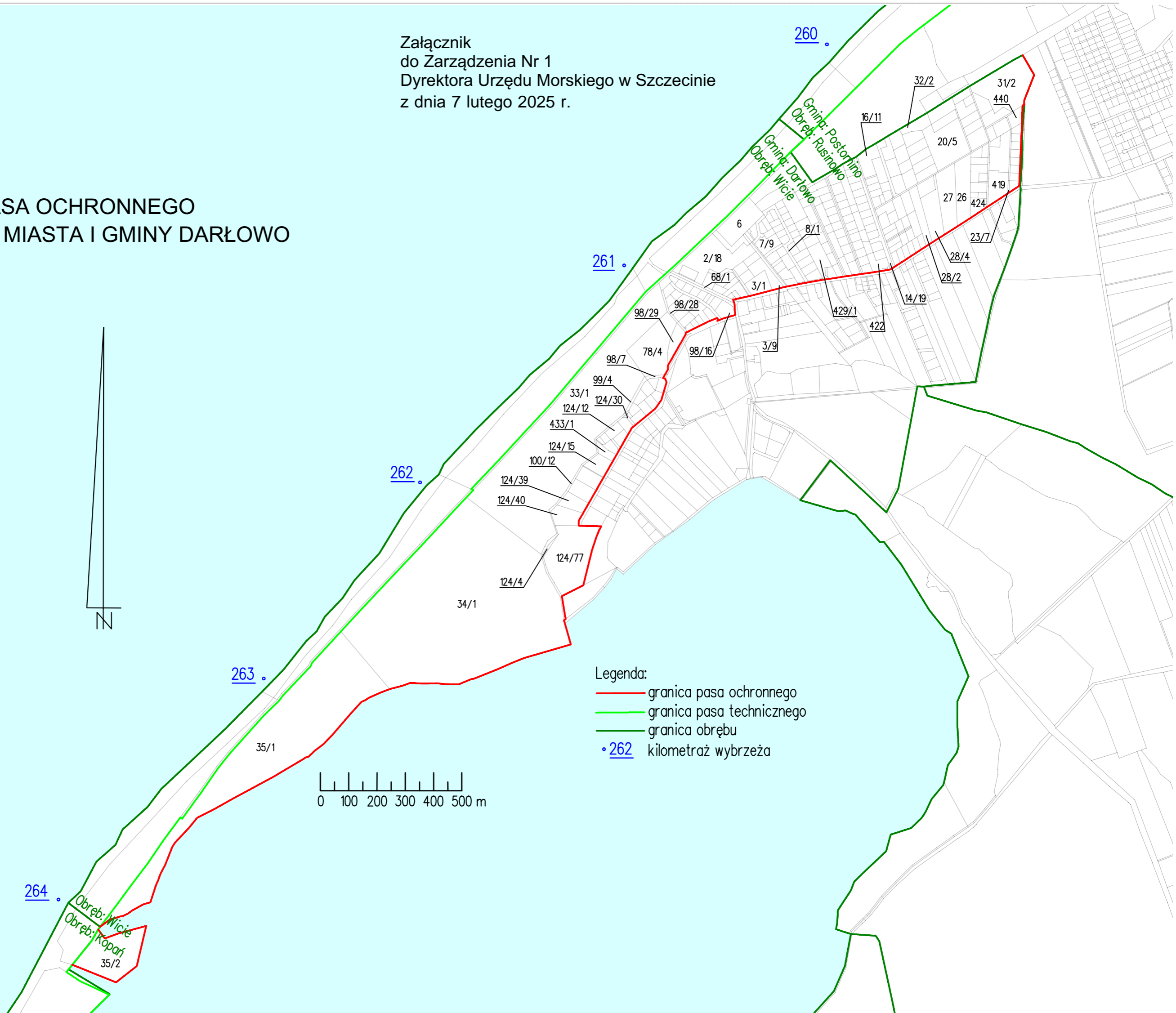
§ 4. Zarządzenie wchodzi w życie po upływie 14 dni od dnia ogłoszenia.

Dyrektor Urzędu Morskiego
w Szczecinie

Wojciech Zdanowicz

Załącznik
do Zarządzenia Nr 1
Dyrektora Urzędu Morskiego w Szczecinie
z dnia 7 lutego 2025 r.

ARKUSZ 1/8
GRANICA PASA OCHRONNEGO
NA TERENIE MIASTA I GMINY DARŁOWO
Obręb: Wicie







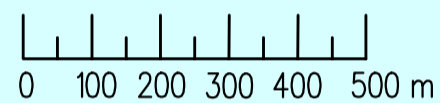
Załącznik
do Zarządzenia Nr 1
Dyrektora Urzędu Morskiego w Szczecinie
z dnia 7 lutego 2025 r.

ARKUSZ 2/8
GRANICA PASA OCHRONNEGO
NA TERENIE MIASTA I GMINY DARŁOWO

Obręb: Kopań
Obręb: Wicie

Legenda:

-  granica pasa ochronnego
-  granica pasa technicznego
-  granica obrębu
-  265 kilometraż wybrzeża



Załącznik
do Zarządzenia Nr 1
Dyrektora Urzędu Morskiego w Szczecinie
z dnia 7 lutego 2025r.

ARKUSZ 3/8
GRANICA PASA OCHRONNEGO
NA TERENIE MIASTA I GMINY DARŁOWO
Obręb: Darłowo 3



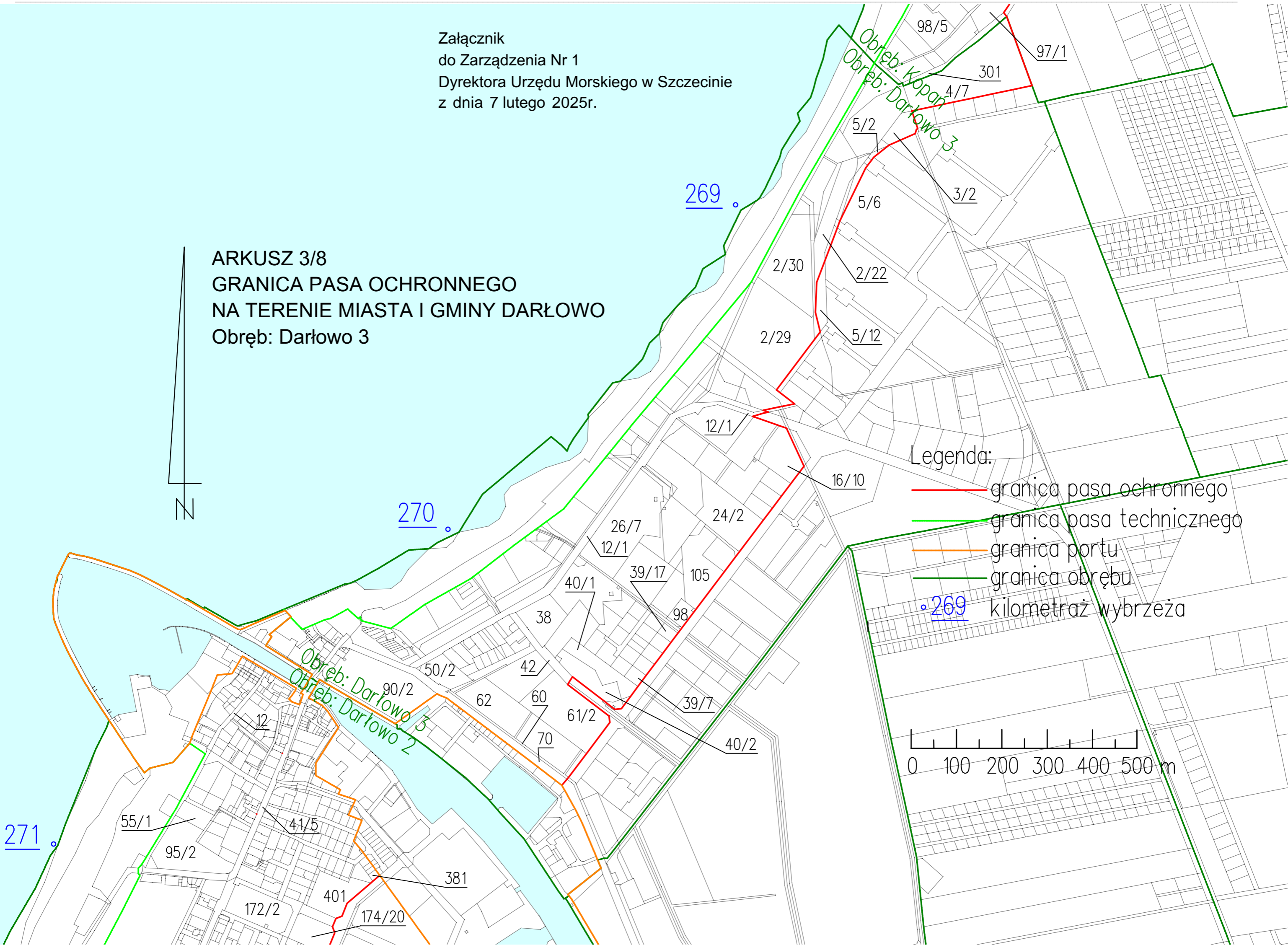
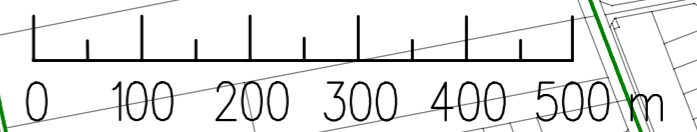
271 °

269 °

270 °

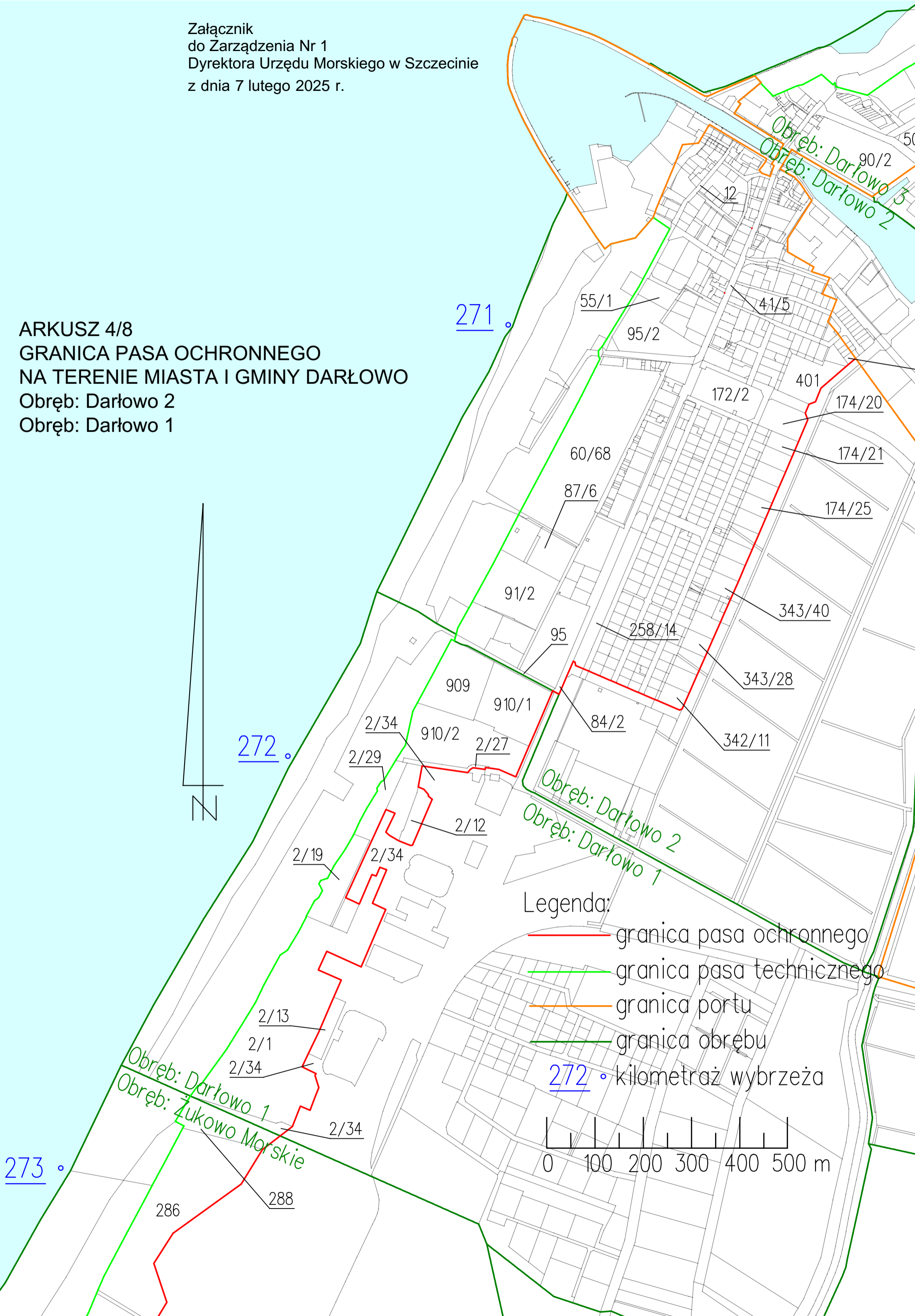
Legenda:

-  granica pasa ochronnego
-  granica pasa technicznego
-  granica portu
-  granica obrębu
-  269 kilometrów wybrzeża



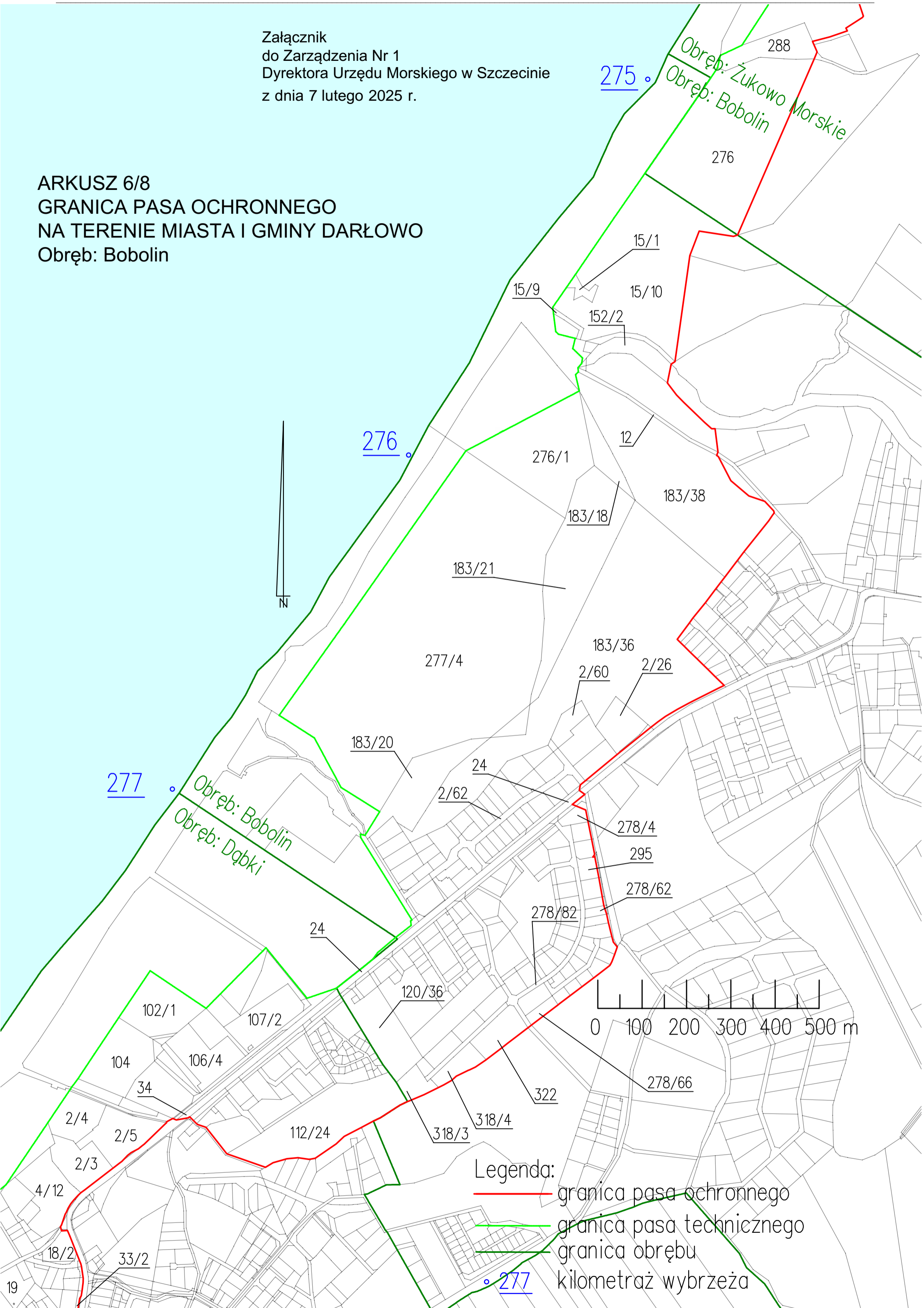
Załącznik
do Zarządzenia Nr 1
Dyrektora Urzędu Morskiego w Szczecinie
z dnia 7 lutego 2025 r.

ARKUSZ 4/8
GRANICA PASA OCHRONNEGO
NA TERENIE MIASTA I GMINY DARŁOWO
Obręb: Darłowo 2
Obręb: Darłowo 1



Załącznik
do Zarządzenia Nr 1
Dyrektora Urzędu Morskiego w Szczecinie
z dnia 7 lutego 2025 r.

ARKUSZ 6/8
GRANICA PASA OCHRONNEGO
NA TERENIE MIASTA I GMINY DARŁOWO
Obręb: Bobolin

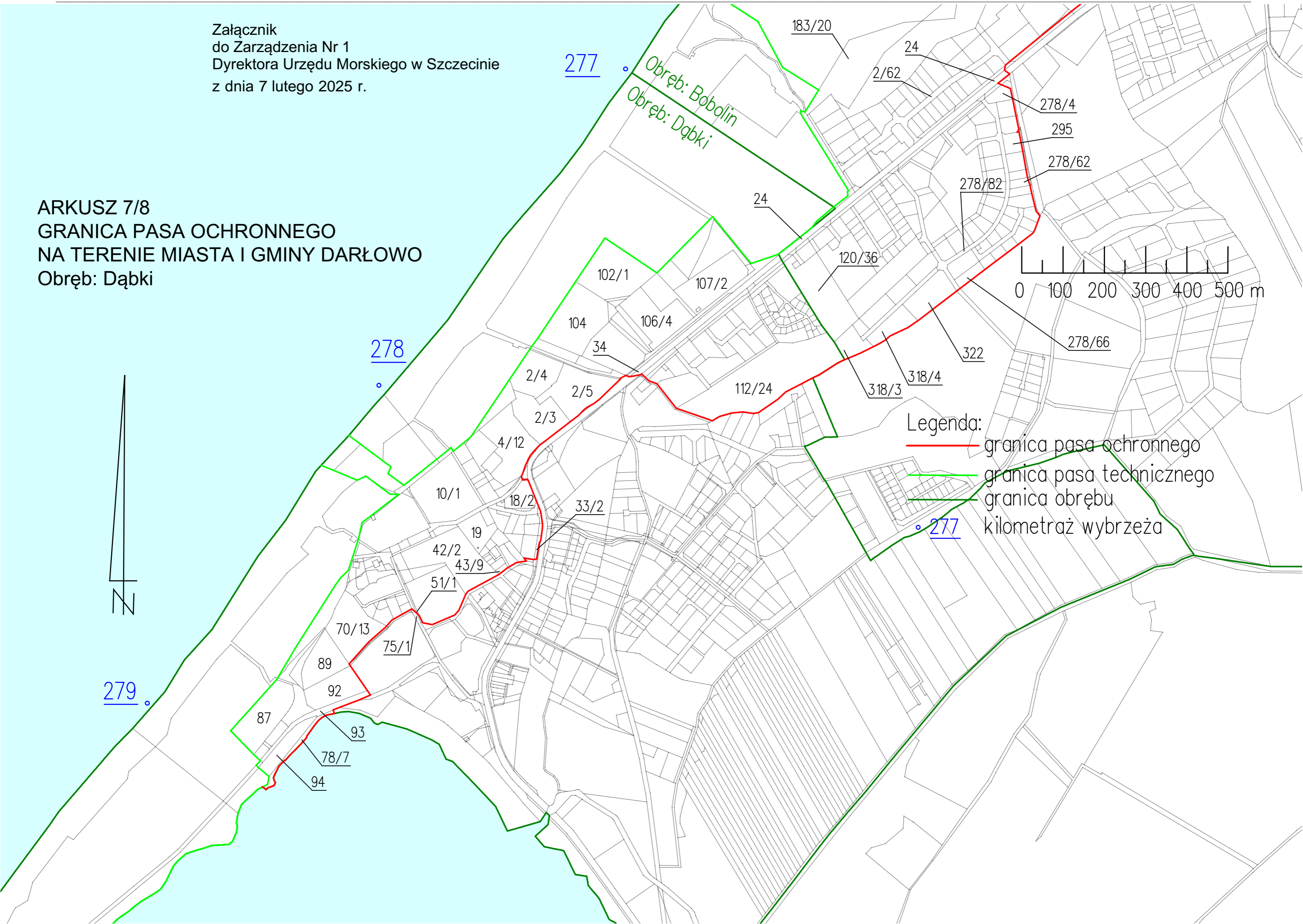


Legenda:

- granica pasa ochronnego
- granica pasa technicznego
- granica obrębu
- kilometraż wybrzeża

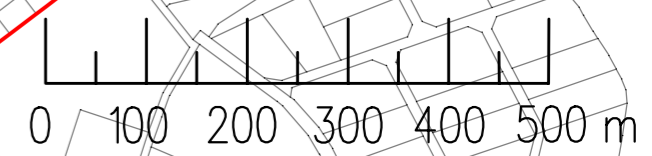
Załącznik
do Zarządzenia Nr 1
Dyrektora Urzędu Morskiego w Szczecinie
z dnia 7 lutego 2025 r.

ARKUSZ 7/8
GRANICA PASA OCHRONNEGO
NA TERENIE MIASTA I GMINY DARŁOWO
Obręb: Dąbki



277

Obręb: Bobolin
Obręb: Dąbki



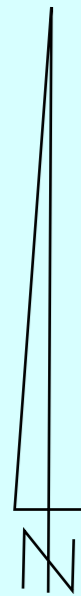
Legenda:

- granica pasa ochronnego
- granica pasa technicznego
- granica obrębu
- kilometraż wybrzeża

278

277

279



ARKUSZ 8/8
GRANICA PASA OCHRONNEGO
NA TERENIE MIASTA I GMINY DARŁOWO
Obręb: Dąbki

Załącznik
do Zarządzenia Nr 1
Dyrektora Urzędu Morskiego w Szczecinie
z dnia 7 lutego 2025 r.

