



DZIENNIK URZĘDOWY

WOJEWÓDZTWA POMORSKIEGO

Gdańsk, dnia 3 lutego 2026 r.

Poz. 553

UCHWAŁA NR XIX/128/26 RADY MIASTA HELU

z dnia 28 stycznia 2026 r.

w sprawie zaliczenia dróg do kategorii dróg gminnych oraz ustalenia przebiegu dróg gminnych

Na podstawie art. 18 ust. 2 pkt 15 ustawy z dnia 8 marca 1990 r. o samorządzie gminnym (t.j. Dz. U. z 2025 r. poz. 1153, 1436) oraz art. 7 ust. 1, 2 i 3 ustawy z dnia 21 marca 1985 r. o drogach publicznych (t.j. Dz. U. 2025 poz. 889), po uzyskaniu opinii Zarządu Powiatu Puckiego,

Rada Miasta Helu uchwala, co następuje:

§ 1. Zalicza się do kategorii dróg gminnych:

- 1) drogę, będącą obecnie drogą wewnętrzną, ul. Wujka Klemensa, położoną w na terenie Gminy Miejskiej Hel, znajdującą się na nieruchomościach oznaczonych jako działki nr: 206/18, 206/27 i 208/2, stanowiące własność gminy, której szczegółowe położenie i przebieg oznaczony jest na mapie, stanowiącej załącznik nr 1 do niniejszej uchwały;
- 2) drogi, będące obecnie drogami wewnętrznymi, ul. Sztormową, Wydmową i Bursztynową, położone w na terenie Gminy Miejskiej Hel, znajdujące się na nieruchomościach oznaczonych jako działki nr: 37/10, 643, 644, 646/18 i 884, stanowiące własność gminy, których szczegółowe położenie i przebieg oznaczony jest na mapie, stanowiącej załącznik nr 2 do niniejszej uchwały.

§ 2. Ustala się przebieg istniejących dróg publicznych gminnych:

- 1) ul. Adm. Steyera, położonej na terenie Gminy Miejskiej Hel, znajdującej się na nieruchomościach oznaczonych jako działki nr: 138/3, 138/29, 137/10, 138/23, 138/28, 138/37, 748, 751, 146/7, 146/8, 145/7, 145/8, 145/11, 653, 145/9, 145/20, 145/13, 145/18, 149/5, 149/4, 149/2, 147/27, 147/28, 147/24, 147/26, 154/4, 154/5, 154/2, 154/6, 155/2, 156/4, 156/13, 156/6, której szczegółowe położenie i przebieg oznaczony jest na mapie, stanowiącej załącznik nr 3 do niniejszej uchwały;
- 2) ul. Żeromskiego, położonej na terenie Gminy Miejskiej Hel, znajdującej się na nieruchomościach oznaczonych jako działki nr: 132, 131/2, 131/3, 147/8, 136/25, 136/29, 136/31, 759/2, 147/9, 147/13, 292/3, 298/11, 308/4, 309/2, 310/2, 307/2, 311/2, 335/2, 337/7, 337/9, 338/9, 344/9, 343/5, 355/2, 796, 799, 352/3, 350/4, 349/3, 793, której szczegółowe położenie i przebieg oznaczony jest na mapie, stanowiącej załącznik nr 4 do niniejszej uchwały;
- 3) ul. Kapitańskiej, położonej na terenie Gminy Miejskiej Hel, znajdującej się na nieruchomościach oznaczonych jako działki nr: 733, 701, 717, 685, 191/4, 191/1, której szczegółowe położenie i przebieg oznaczony jest na mapie, stanowiącej załącznik nr 5 do niniejszej uchwały.

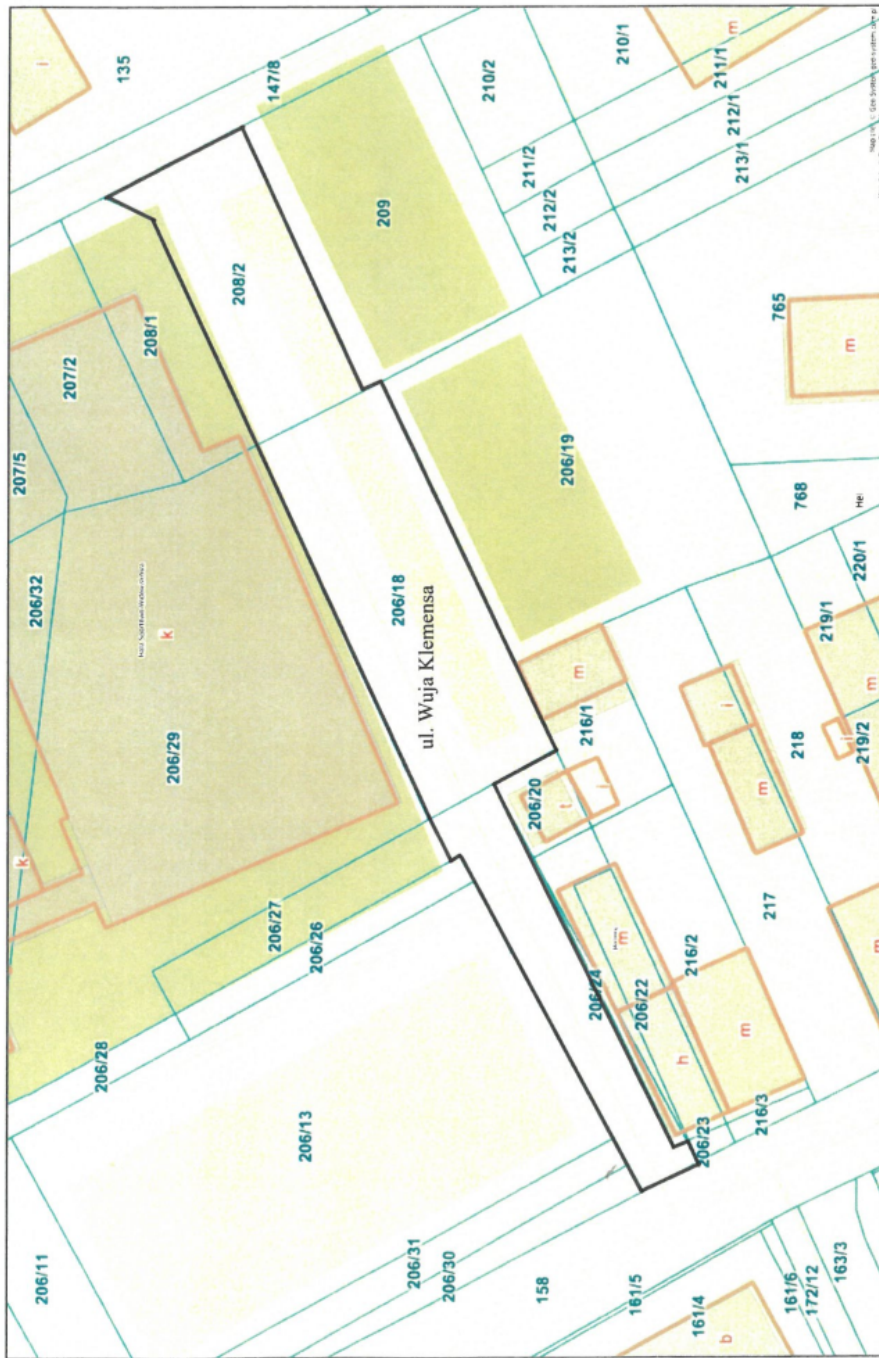
§ 3. Uchwała wchodzi w życie po upływie 14 dni od dnia ogłoszenia w Dzienniku Urzędowym Województwa Pomorskiego.

Przewodniczący rady

Marek Chroń

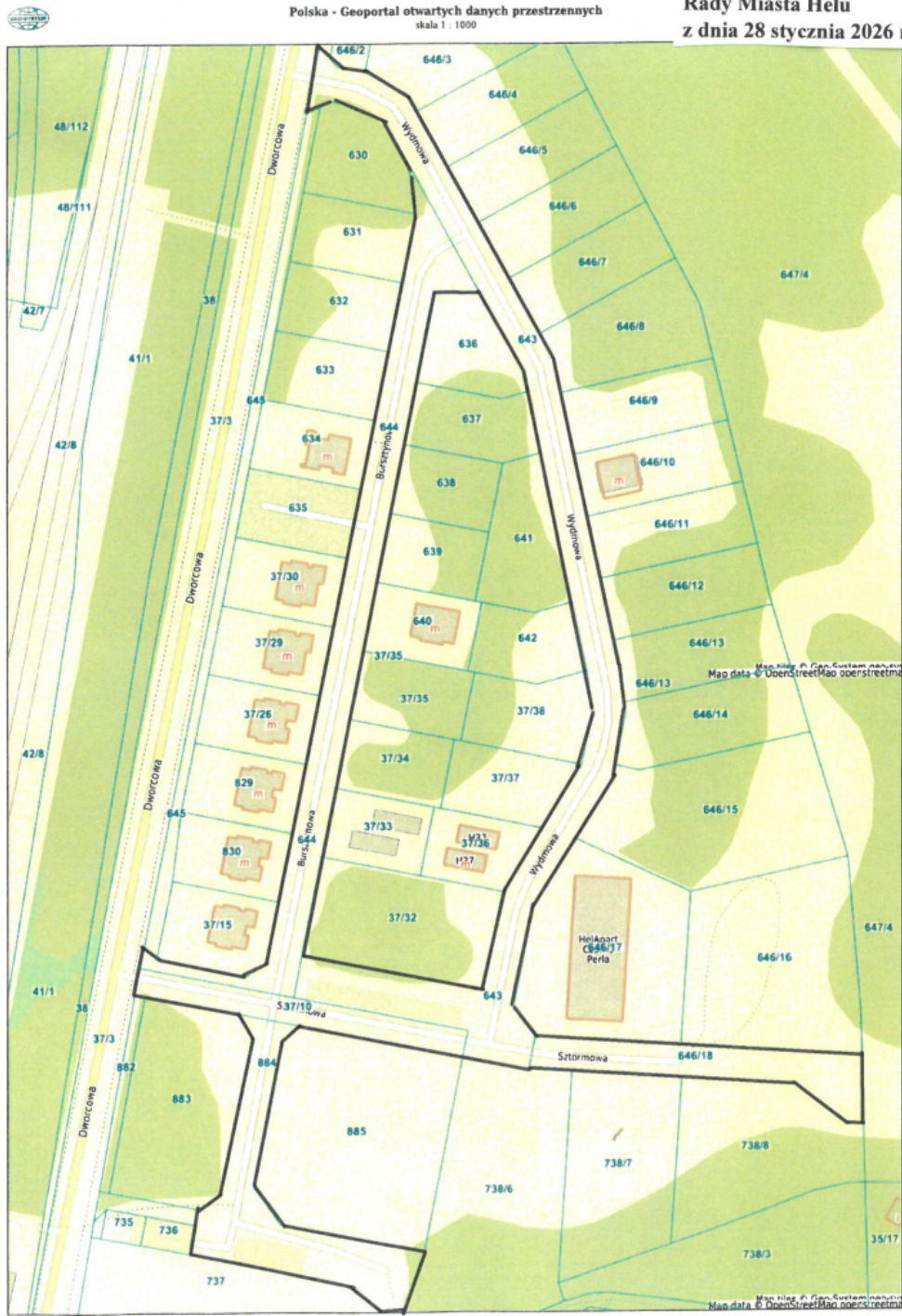
Załącznik nr 1
do Uchwały Nr XIX/128/26
Rady Miasta Helu
z dnia 28 stycznia 2026 roku

Polska - Geoportal otwartych danych przestrzennych
skala 1 : 500



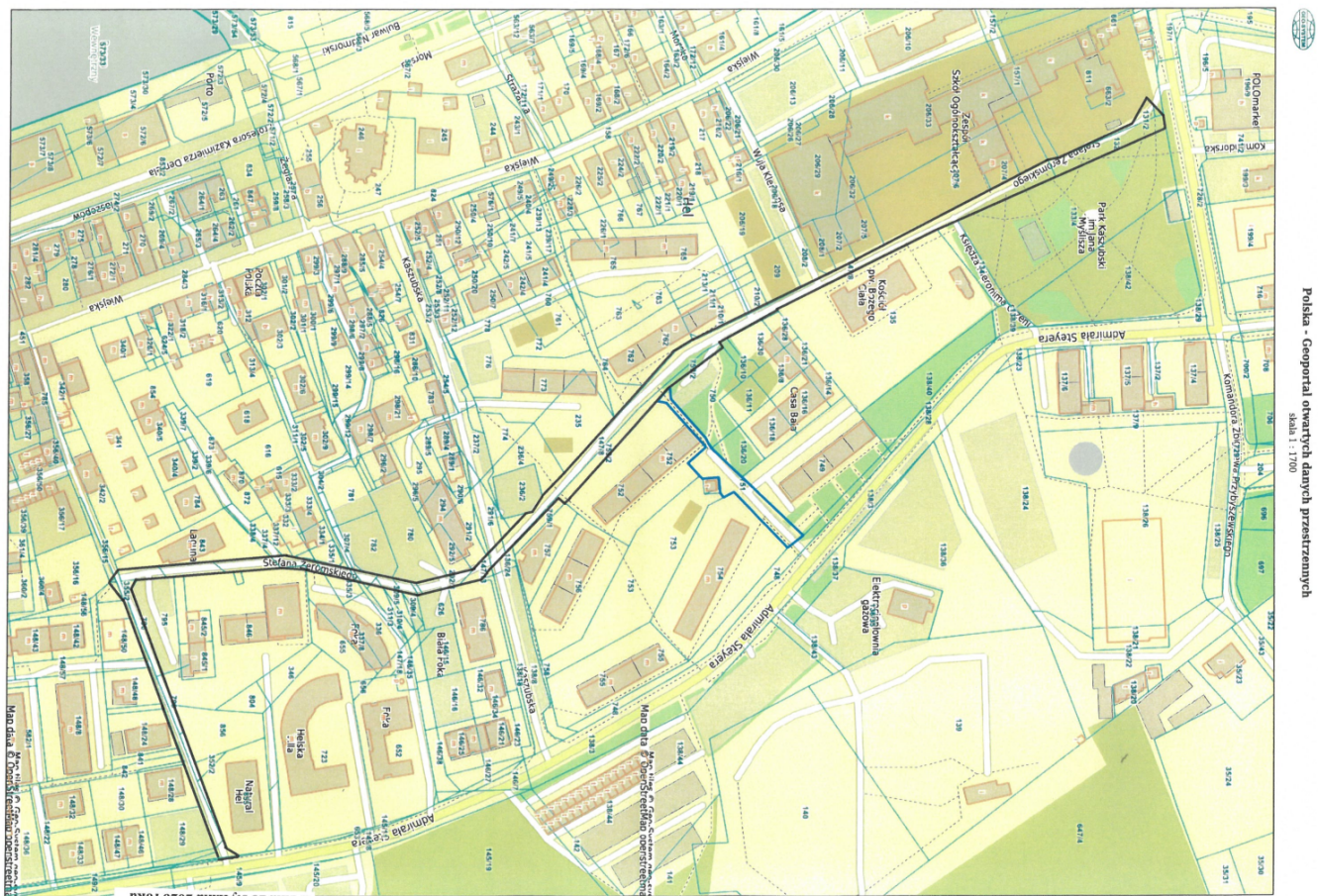
Niniejszy wydruk nie stanowi dokumentu w rozumieniu przepisów prawa.
Wydrukowano w serwisie polska-e-mapa.net dnia 2026-01-21 13:28:11

Załącznik nr 2
do Uchwały Nr XIX/128/26
Rady Miasta Helu
z dnia 28 stycznia 2026 roku



Niniejszy wydruk nie stanowi dokumentu w rozumieniu przepisów prawa.
Wydrukowano w serwisie polska-e-mapa.net dnia 2026-01-21 13:44:01



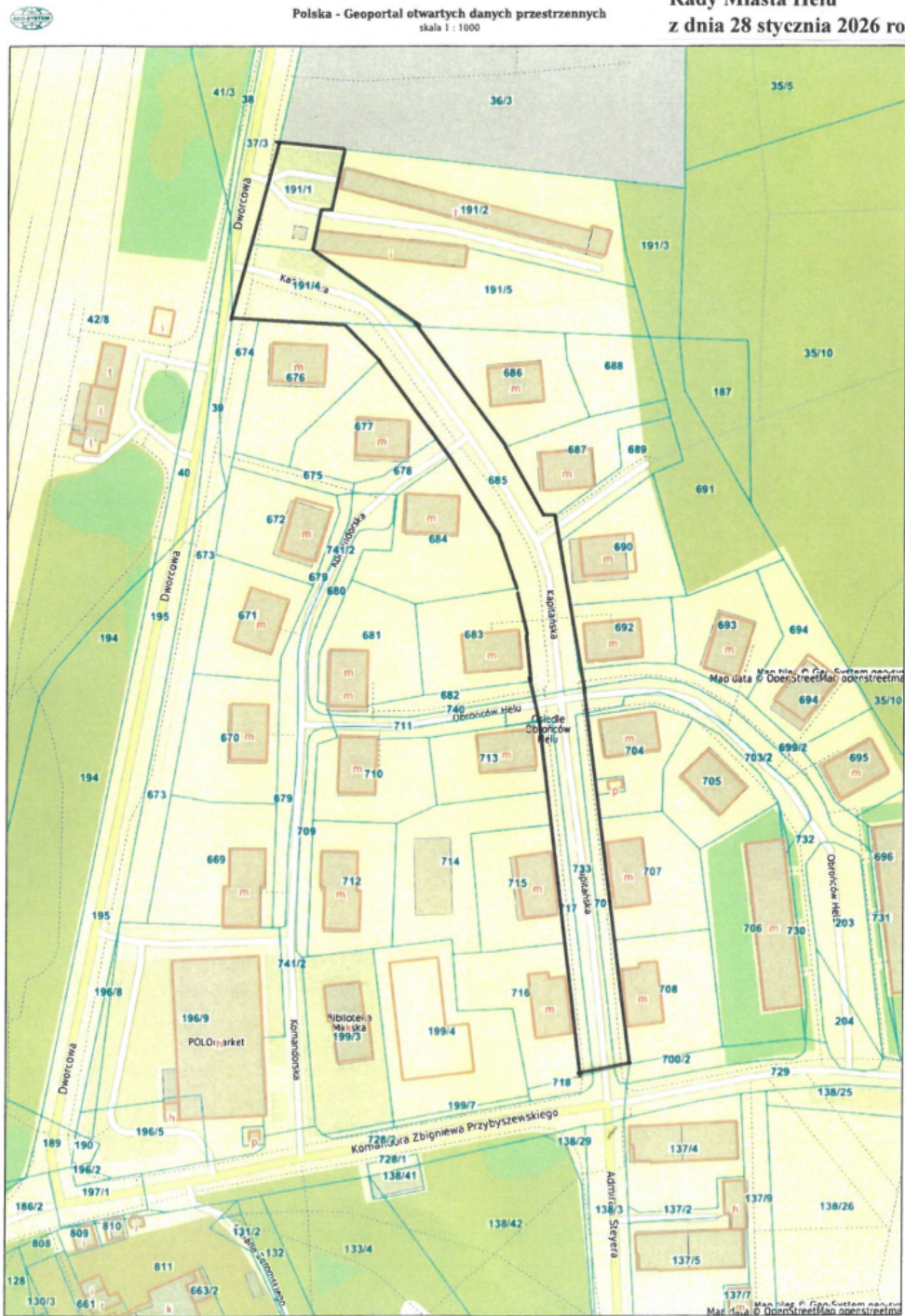


Załącznik nr 4
do Uchwały Nr XIX/128/26
Rady Miasta Helu
z dnia 28 stycznia 2026 roku

Niniejszy wydruk nie stanowi dokumentu w rozumieniu przepisów prawa.
Wydrukowano w serwisie polska-emapa.net dnia 2025-01-22 12:02:23

strona 1

Załącznik nr 5
do Uchwały Nr XIX/128/26
Rady Miasta Helu
z dnia 28 stycznia 2026 roku



Niniejszy wydruk nie stanowi dokumentu w rozumieniu przepisów prawa.
Wydrukowano w serwisie polska-e-map.net dnia 2026-01-21 15:01:16