



DZIENNIK URZĘDOWY

WOJEWÓDZTWA POMORSKIEGO

Gdańsk, dnia 2 marca 2026 r.

Poz. 894

UCHWAŁA NR XXVIII/659/26 RADY MIASTA GDYNI

z dnia 25 lutego 2026 r.

w sprawie ustalenia przebiegu drogi publicznej kategorii gminnej - ulicy Serdecznikowej w Gdyni.

Na podstawie art. 7 ust. 3 ustawy z dnia 21 marca 1985 r. o drogach publicznych (Dz. U. z 2025 r. poz. 889) uchwała się, co następuje:

§ 1. Ustala się przebieg drogi kategorii gminnej nr 135473G ulicy Serdecznikowej w Gdyni na odcinku od ul. Lukrecjowej do ul. Lukrecjowej.

§ 2. Przebieg i położenie drogi wymienionej w §1 oznaczone jak w załącznikach 1, 2 i 3.

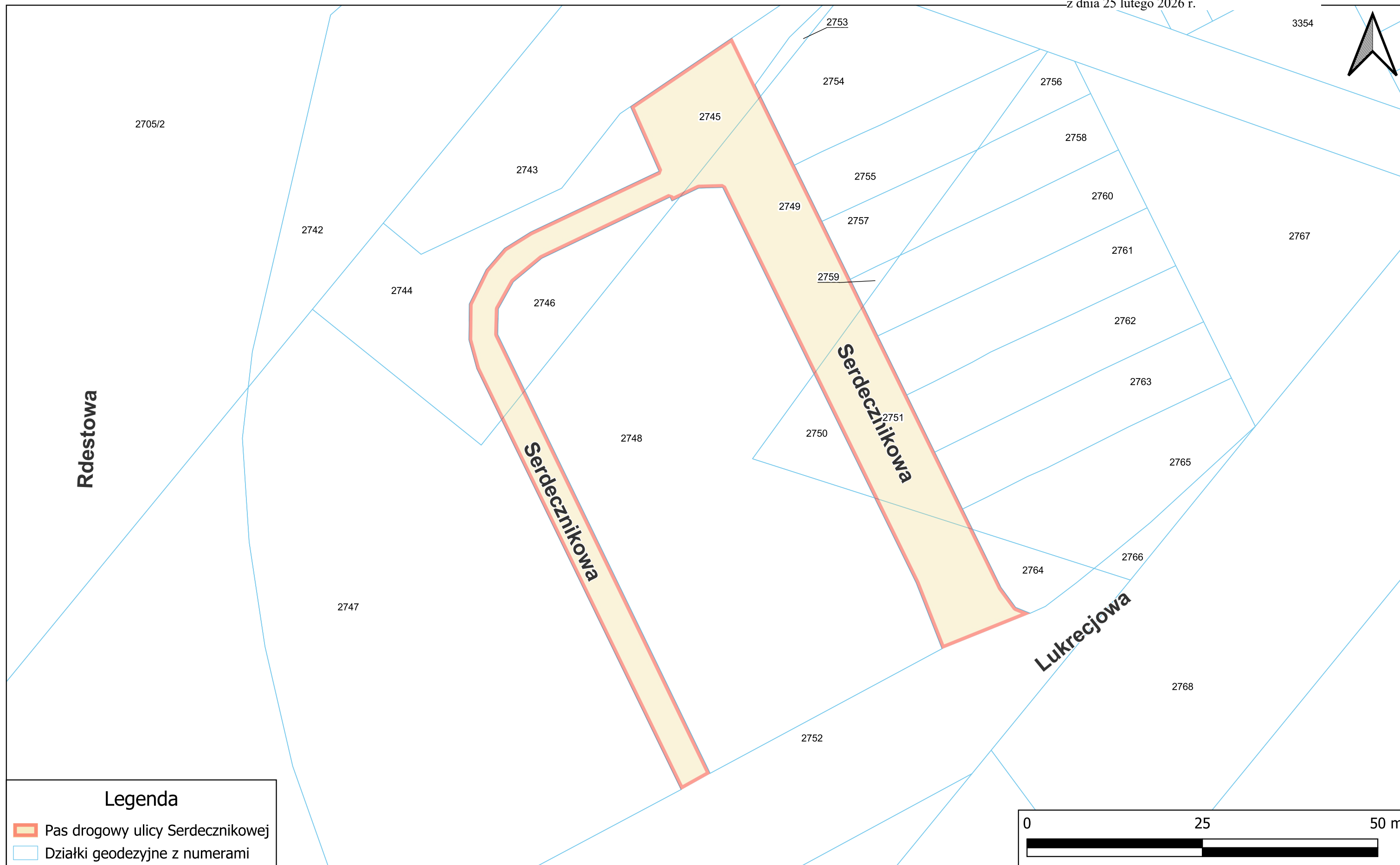
§ 3. Pas drogowy drogi wymienionej w §1 zlokalizowany jest na działkach gminnych wymienionych w załączniku nr 4.

§ 4. Uchwała wchodzi w życie po upływie 14 dni od dnia ogłoszenia w Dzienniku Urzędowym Województwa Pomorskiego.

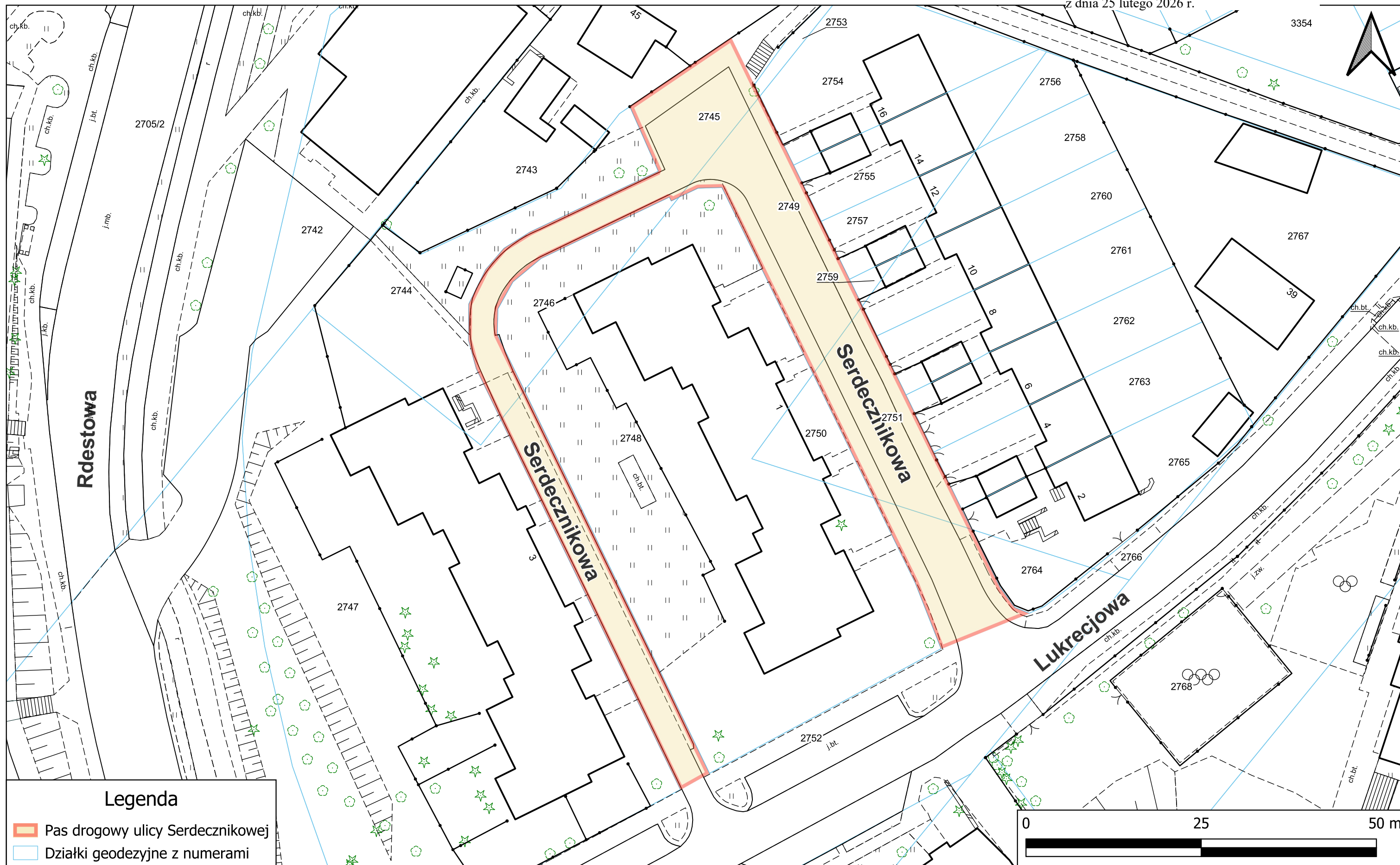
Przewodniczący Rady Miasta
Gdyni

Tadeusz Szemiot

Załącznik Nr 1 do uchwały Nr XXVIII/659/26
Rady Miasta Gdyni
z dnia 25 lutego 2026 r.





Załącznik Nr 2 do uchwały Nr XXVIII/659/26
Rady Miasta Gdyni
z dnia 25 lutego 2026 r.

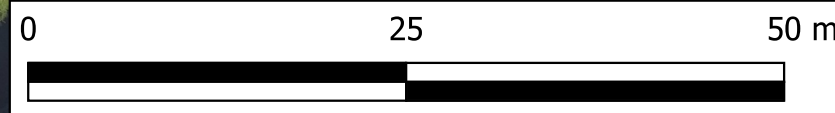


Załącznik Nr 3 do uchwały Nr XXVIII/659/26
Rady Miasta Gdyni
z dnia 25 lutego 2026 r.



Legenda

-  Pas drogowy ulicy Serdecznikowej
-  Działki geodezyjne z numerami



Załącznik Nr 4 do uchwały Nr XXVIII/659/26

Rady Miasta Gdyni

z dnia 25 lutego 2026 r.

Tabela z numerami działek gminnych, na których zlokalizowana jest droga gminna nr 135473G.

Numer działki	Obręb
2751, 2749	0014 Dąbrowa
działki w części zajęte: 2752, 2745	0014 Dąbrowa