



DZIENNIK URZĘDOWY

WOJEWÓDZTWA POMORSKIEGO

Gdańsk, dnia 2 marca 2026 r.

Poz. 895

UCHWAŁA NR XXVIII/660/26 RADY MIASTA GDYNI

z dnia 25 lutego 2026 r.

w sprawie ustalenia przebiegu drogi publicznej kategorii gminnej - ulicy Kminkowej w Gdyni.

Na podstawie art. 7 ust. 3 ustawy z dnia 21 marca 1985 r. o drogach publicznych (Dz. U. z 2025 r. poz. 889) uchwała się, co następuje:

§ 1. Ustala się przebieg drogi kategorii gminnej nr 135210G ulicy Kminkowej w Gdyni na odcinku od ul. Szałwiowej do bez przejazdu.

§ 2. Przebieg i położenie drogi wymienionej w §1 oznaczone jak w załącznikach 1, 2 i 3.

§ 3. Pas drogowy drogi wymienionej w §1 zlokalizowany jest na działkach gminnych wymienionych w załączniku nr 4.

§ 4. Traci moc pozycja 4 tabeli z §1 dotycząca ulicy Kminkowej uchwały nr VIII/120/15 Rady Miasta Gdyni z dnia 22 kwietnia 2015 r. w sprawie ustalenia przebiegu dróg publicznych w rejonie dzielnicy Dąbrowa w Gdyni oraz fragment załącznika graficznego powyższej uchwały w zakresie dotyczącym ulicy Kminkowej.

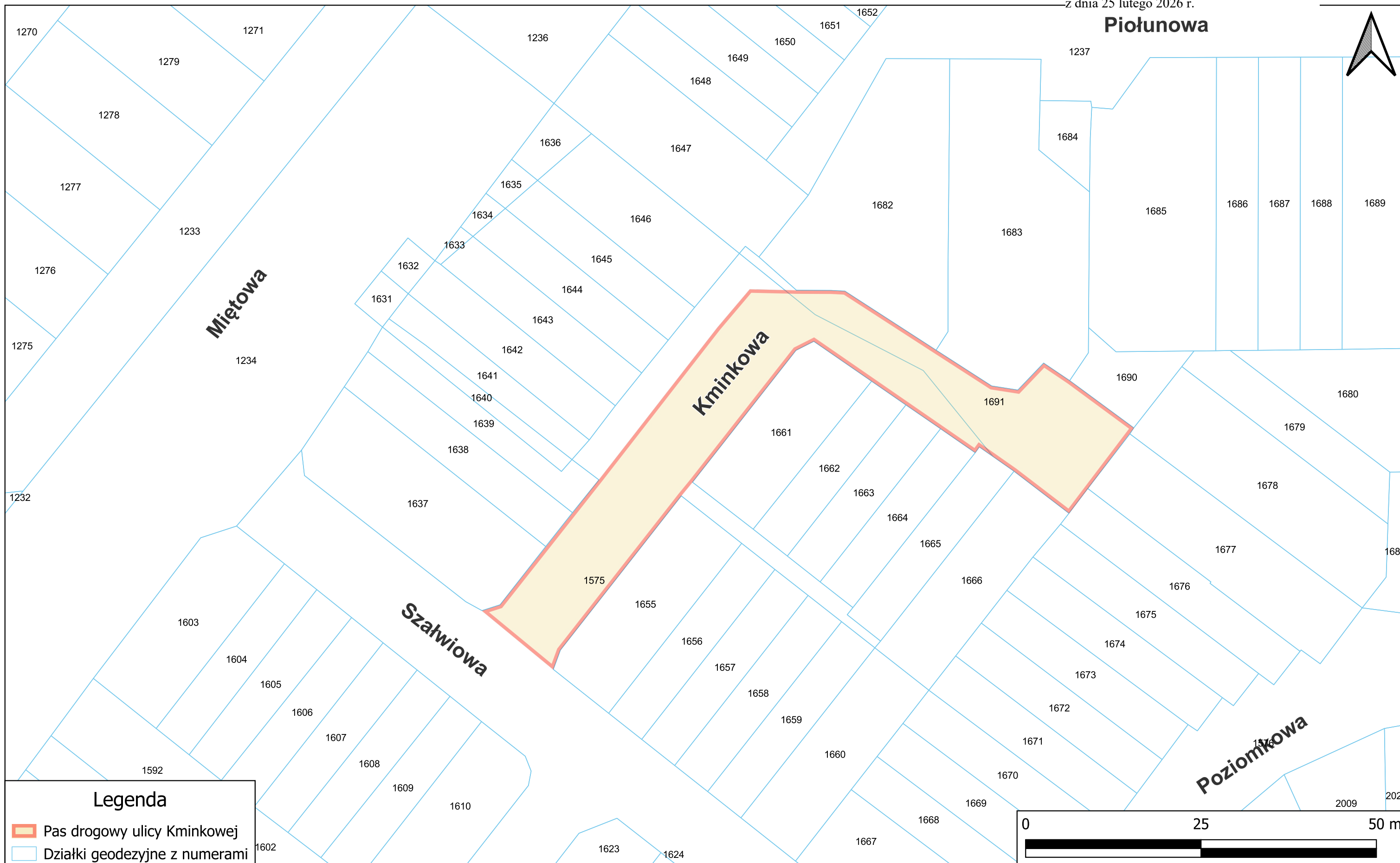
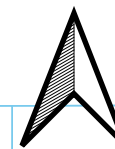
§ 4. Uchwała wchodzi w życie po upływie 14 dni od dnia ogłoszenia w Dzienniku Urzędowym Województwa Pomorskiego.

Przewodniczący Rady Miasta
Gdyni

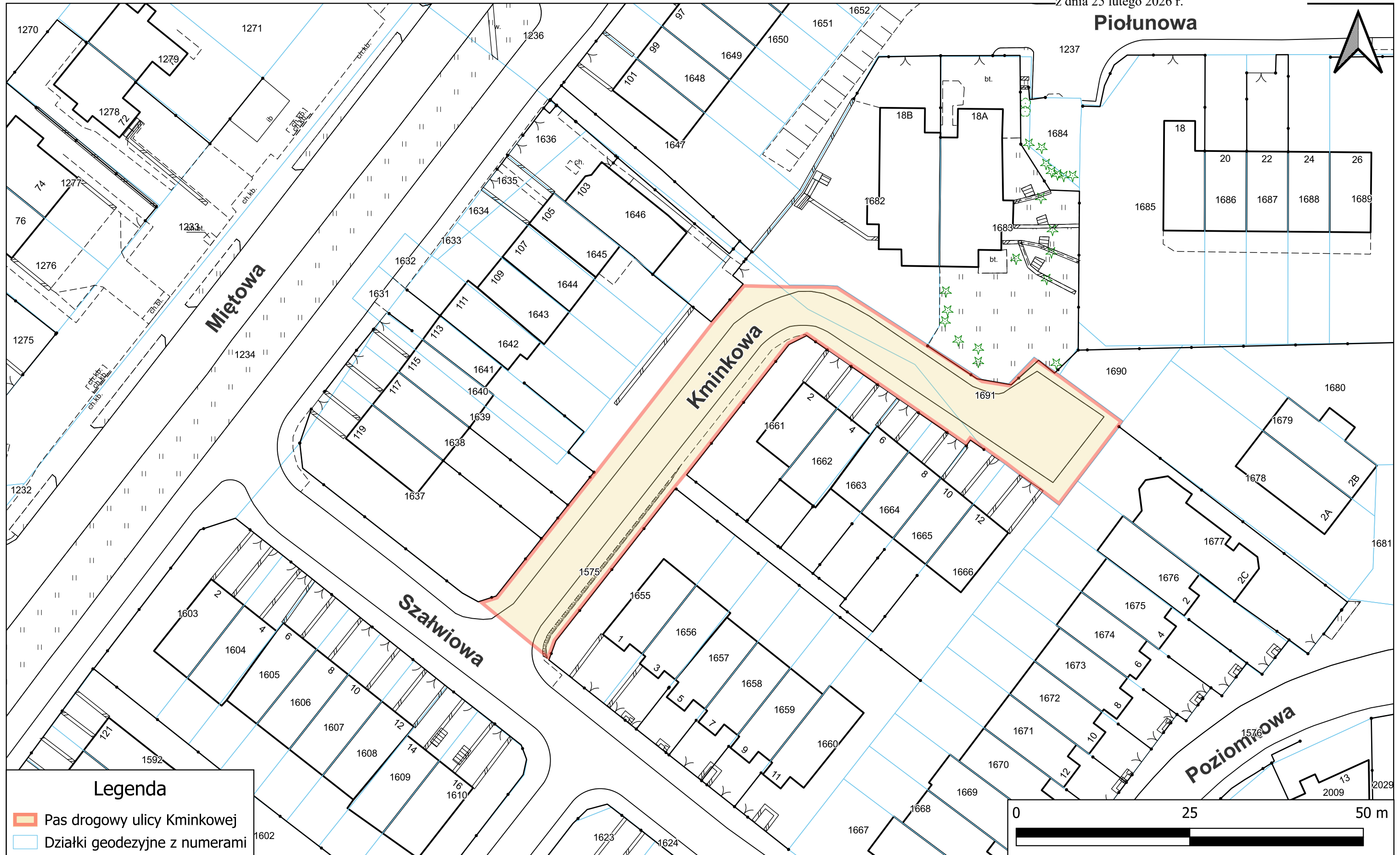
Tadeusz Szemiot

Załącznik Nr 1 do uchwały Nr XXVIII/660/26
Rady Miasta Gdyni
z dnia 25 lutego 2026 r.

Piołunowa



Załącznik Nr 2 do uchwały Nr XXVIII/660/26
Rady Miasta Gdyni
z dnia 25 lutego 2026 r.



Załącznik Nr 3 do uchwały Nr XXVIII/660/26
Rady Miasta Gdyni
z dnia 25 lutego 2026 r.



Załącznik Nr 4 do uchwały Nr XXVIII/660/26

Rady Miasta Gdyni

z dnia 25 lutego 2026 r.

Tabela z numerami działek gminnych, na których zlokalizowana jest droga gminna nr 135210G.

Numer działki	Obręb
działki w części zajęte: 1575, 1691	0014 Dąbrowa