



DZIENNIK URZĘDOWY

WOJEWÓDZTWA MAŁOPOLSKIEGO

Kraków, dnia 1 lipca 2015 r.

Poz. 3925

UCHWAŁA NR VI/47/2015 RADY GMINY WIEPRZ

z dnia 18 czerwca 2015 roku

w sprawie nadania nazw ulicom w miejscowościach Wieprz, Gieraltowice, Przybradz

Na podstawie art. 18 ust. 2 pkt. 13 z dnia 8 marca 1990 r. o samorządzie gminnym (tekst jednolity Dz.U. z 2013 r., poz. 594 ze zm.)

Rada Gminy Wieprz uchwala, co następuje:

§ 1. 1. W miejscowości **Wieprz** ulicom oznaczonym na mapie ewidencyjnej niżej wymienionymi numerami nadaje się następujące nazwy:

nazwa ulicy	działka nr
Beskidzka	6002/2,6002/1,6002/5,6002/6
Akacyjowa	5986,2794/4,2795/8
Biała Droga	6001/2,6037
Bukowa	6005/3
Cisowa	6010/3
Ogrodowa	6035/1,6035/2
Cyprysowa	6043/1
Centralna	6049/2,1515/4,5899/2
Pogodna	1445/12,1454/16
Lawendowa	6054/8
Rzymska	6061/1
Wiśniowa	1393/2,1389/4
Nidecka	6069/7,6069/6,6069/5
Kwiatowa	6074,6075/1
Jodłowa	914/24
Kasztanowa	900 ,883
Klonowa	6105/1
Lipowa	6002/3
Łęg	5769,5770,5763/1,5686/2
Twierdza	5768/16
Wadowicka	6096/1,5768/1,5768/6
Orzechowa	5635/23,5635/24
Sosnowa	5767/2
Kościelna	5899/9,5870/1,5814/4
Wierzbowa	5487/1,5776/1
Podgórze	4524/1,5910/6,4166/2

Aleksandra Adamusa	4655/5,5862/2
Górska	5945/1
Zielona	5928/1
Widokowa	6634/1,3647/22
Słoneczna	5930,5954/1
Spacerowa	5935/4
Wrzosowa	5957/1
Kuwik	5899/13
Jasna	3212/10,3194/1,3243/1
Kalinowa	5946/2
Graniczna	5943,5942
Leśna	4615/1
Spokojna	5872/1, 5796/2

2. Położenie ulic, o których mowa w ust. 1, ilustruje załącznik graficzny nr 1 do niniejszej Uchwały.

3. W miejscowości **Gierałtowice** ulicom oznaczonym na mapie ewidencyjnej niżej wymienionymi numerami nadaje się następujące nazwy:

nazwa ulicy	działka nr
Zatorska	949/1
Beskidzka	952
Widokowa	614/36
Spacerowa	956/5
Dworska	960
Zagrody	682/9
Dębowa	948/2
Szpitalna	947/7,947/8
św. Marcina	935/1
Szkolna	895/4
Brzosy	935/1,995/1
Słoneczna	934/3,934/2
Polna	759/13
Nowy Świat	933
Jeździecka	973/6,973/5
Zbójcka	981
Wadowicka	995/2,995/1,1011
oś. Sikora	
Leśna	949/4 , 950
Graniczna	614/10,633/7
Turystyczna	302/23,302/22
Modrzewiowa	658/2,658/1,757/2

4. Położenie ulic, o których mowa w ust. 3, ilustruje załącznik graficzny nr 2 do niniejszej uchwały.

5. W miejscowości **Przybradz** ulicom oznaczonych na mapie ewidencyjnej niżej wymienionymi numerami nadaje się następujące nazwy:

nazwa ulicy	działka nr
Główna	974/6
Akacyjowa	1015/6,1015/2
Wadowicka	1002,742/1
Szkolna	988/2,1016
Zacisze	984/2
Kanada	983/6,983/4
Podlas	992/2
Leśna	1003/2
Koziniec	1019/5,1025/2

Konwaliowa	1020/1
Górna	1015/5,1027
Lipowa	1015/4
Brzozowa	1031/1
Widokowa	987/2,987/1
Słoneczna	1008/1,1008/2,1008/3
Krótką	677/5
Dębowa	379/4,379/1
Spacerowa	1021
Grabowa	985
Zielona	981,803/6
Kwiatowa	482/2,483

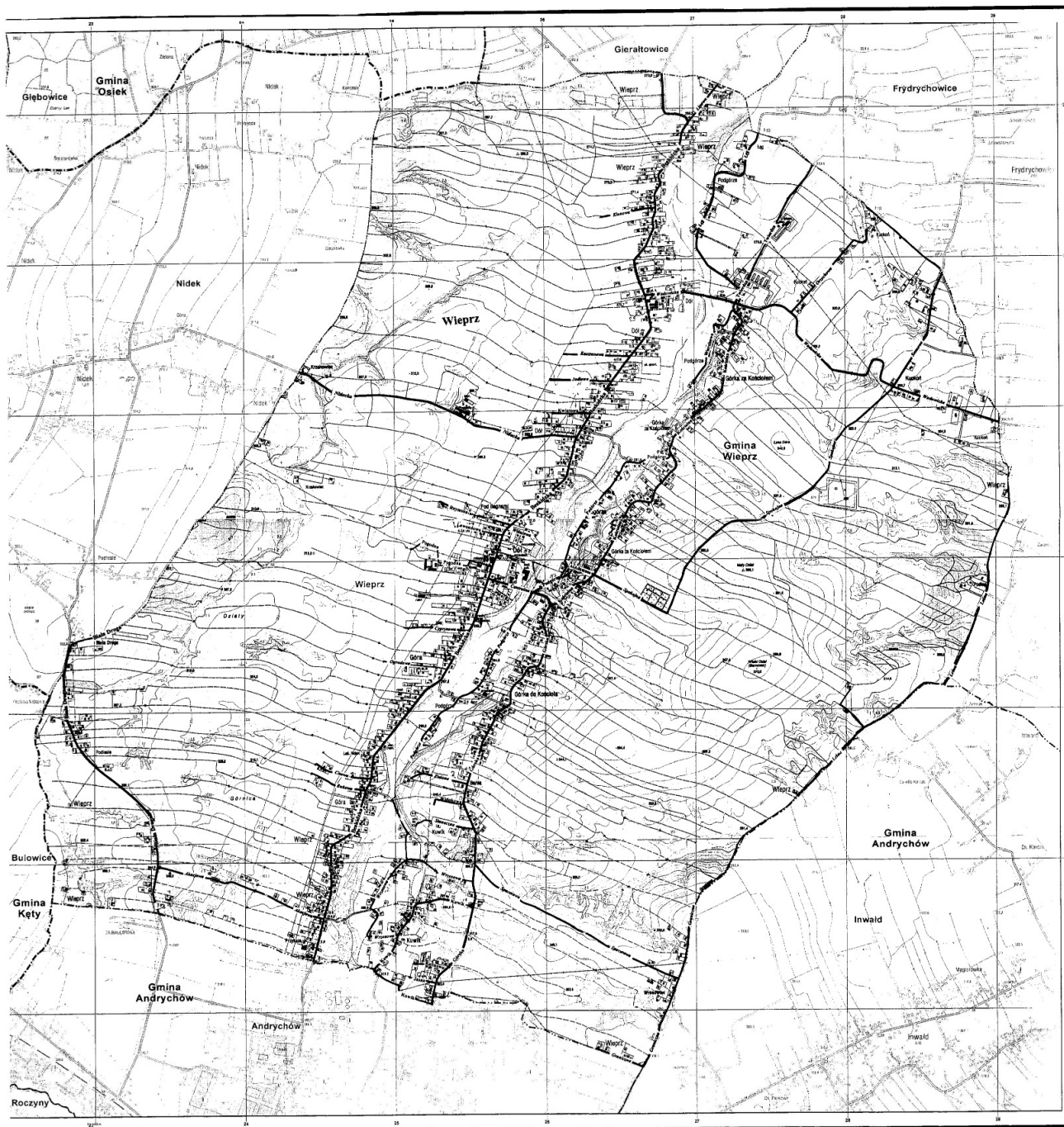
6. Położenie ulic, o których mowa w ust. 4, ilustruje załącznik graficzny nr 3 do niniejszej uchwały.

§ 2. Wykonanie uchwały powierza się Wójtowi Gminy Wieprz.

§ 3. Uchwała wchodzi w życie po upływie 14 dni od dnia ogłoszenia w Dzienniku Urzędowym Województwa Małopolskiego.

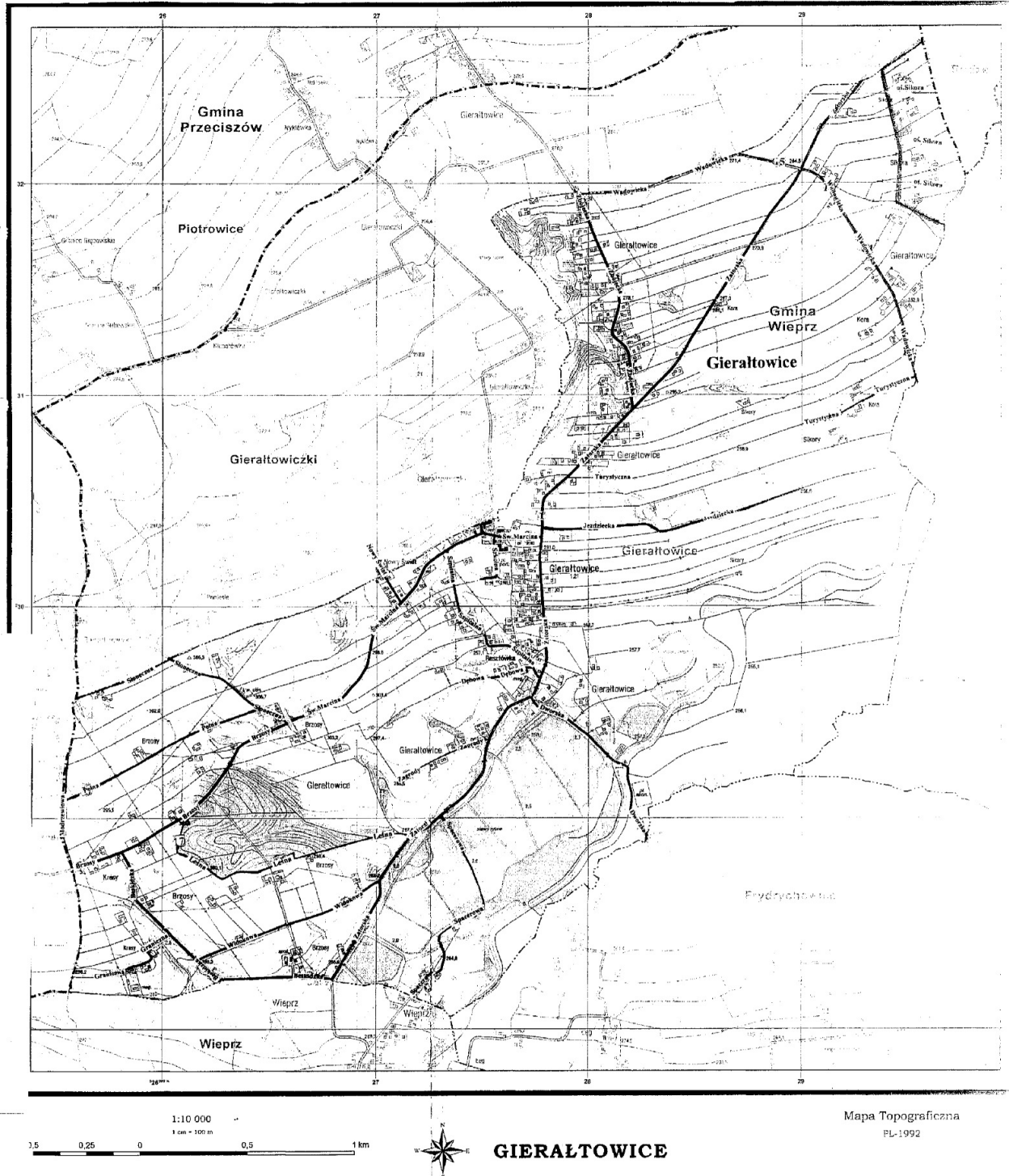
Przewodniczący Rady Gminy Wieprz
mgr Bartłomiej Westwalewicz

Załącznik Nr 1
do Uchwały Nr VI/47/2015
Rady Gminy Wieprz
z dnia 18 czerwca 2015 roku



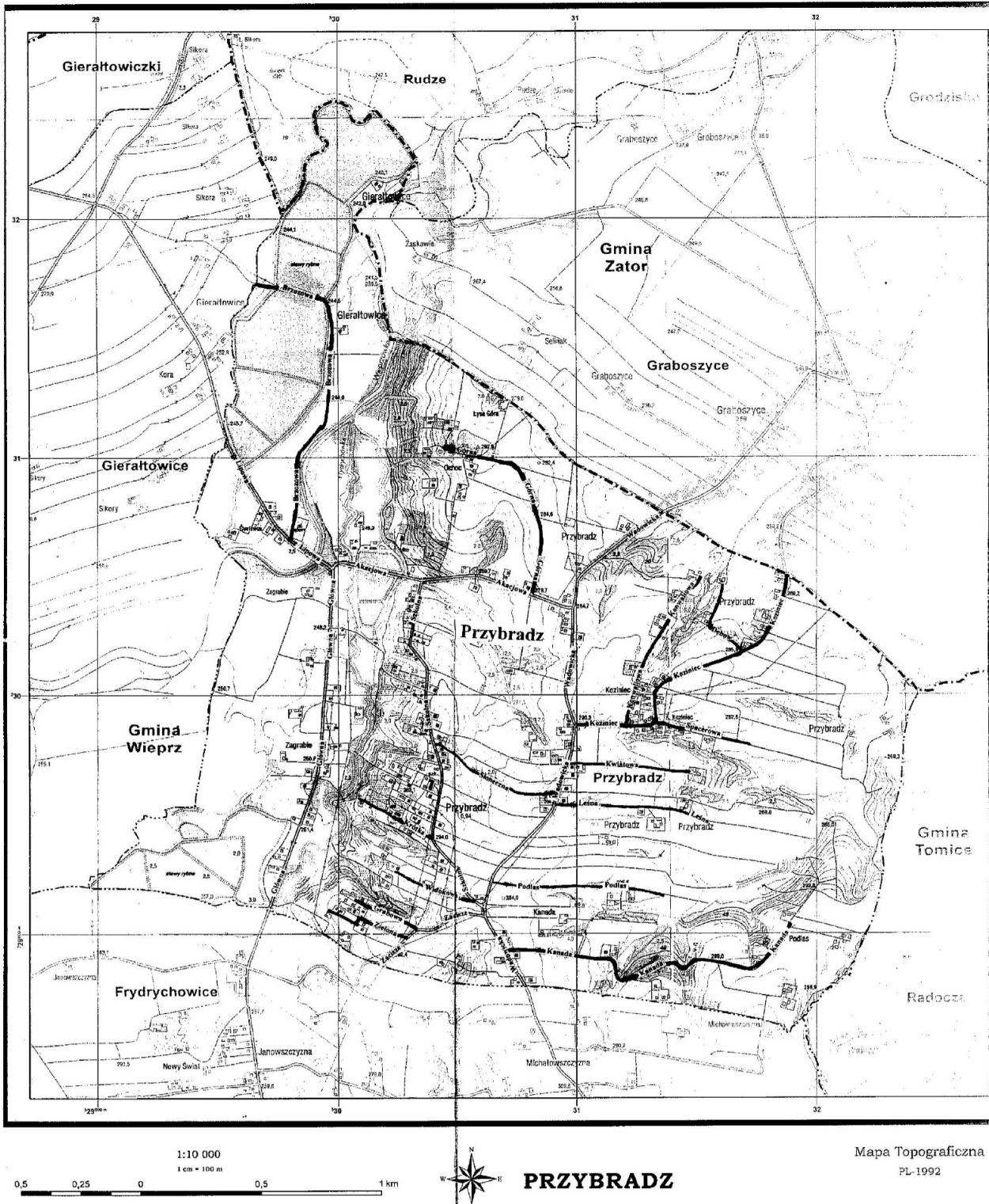
Przewodniczący Rady Gminy Wieprz
mgr Bartłomiej Westwalewicz

Załącznik Nr 2
do Uchwały Nr VI/47/2015
Rady Gminy Wieprz
z dnia 18 czerwca 2015 roku



Przewodniczący Rady Gminy Wieprz
mgr Bartłomiej Westwalewicz

Załącznik Nr 3
do Uchwały Nr VI/47/2015
Rady Gminy Wieprz
z dnia 18 czerwca 2015 roku



Przewodniczący Rady Gminy Wieprz
mgr Bartłomiej Westwalewicz