



DZIENNIK URZĘDOWY

WOJEWÓDZTWA MAŁOPOLSKIEGO

Kraków, dnia 13 listopada 2015 r.

Poz. 6632

UCHWAŁA NR XI/103/15 RADY GMINY BOCHNIA

z dnia 30 października 2015 roku

w sprawie zaliczenia dróg do kategorii dróg gminnych

Na podstawie art. 18 ust. 2 pkt 15 ustawy z dnia 8 marca 1990 r. o samorządzie gminnym (t.j. Dz.U. z 2015 r., poz. 1515 ze zm.) oraz art. 7 ust. 1 i 2 ustawy z dnia 21 marca 1985 r. o drogach publicznych (t.j. Dz.U. z 2015 r., poz. 460) – po zaopiniowaniu przez Zarząd Powiatu w Bochni – pismo znak: OR-OZ.0026.125.2015 z dnia 18.09.2015 r. **Rada Gminy Bochnia uchwala, co następuje:**

§ 1. Zalicza się do kategorii dróg gminnych następujące drogi wewnętrzne położone na terenie Gminy Bochnia:

- 1) drogę o długości 0,375 km, wyznaczonej na działce nr ewid.: 301, obręb: **Baczków**, zgodnie z graficznym przedstawieniem jej przebiegu na mapie do celów ewidencyjnych, który stanowi **załącznik nr 1** do niniejszej uchwały,
- 2) drogę o długości 0,368 km, wyznaczonej na działce nr ewid.: 499, obręb: **Baczków**, zgodnie z graficznym przedstawieniem jej przebiegu na mapie do celów ewidencyjnych, który stanowi **załącznik nr 2** do niniejszej uchwały,
- 3) drogę o długości 1,123 km, wyznaczonej na działce nr ewid.: 377, obręb: **Bogucice**, zgodnie z graficznym przedstawieniem jej przebiegu na mapie do celów ewidencyjnych, który stanowi **załącznik nr 3** do niniejszej uchwały,
- 4) drogę o długości 1,040 km, wyznaczonej na działce nr ewid.: 472, obręb: **Bogucice**, zgodnie z graficznym przedstawieniem jej przebiegu na mapie do celów ewidencyjnych, który stanowi **załącznik nr 4** do niniejszej uchwały,
- 5) drogę o długości 0,271 km, wyznaczonej na działce nr ewid.: 497, obręb: **Bogucice** oraz na działce nr 8, obręb: **Zatoka**, zgodnie z graficznym przedstawieniem jej przebiegu na mapie do celów ewidencyjnych, który stanowi **załącznik nr 5** do niniejszej uchwały,
- 6) drogę o długości 0,565 km, wyznaczonej na działkach nr ewid.: 411, 415, obręb: **Brzeźnica**, zgodnie z graficznym przedstawieniem jej przebiegu na mapie do celów ewidencyjnych, który stanowi **załącznik nr 6** do niniejszej uchwały,
- 7) drogę o długości 1,540 km, wyznaczonej na działkach nr ewid.: 76/1, 76/2, 76/3, obręb: **Cerekiew**, zgodnie z graficznym przedstawieniem jej przebiegu na mapie do celów ewidencyjnych, który stanowi **załącznik nr 7** do niniejszej uchwały,
- 8) drogę o długości 0,210 km, wyznaczonej na działce nr ewid.: 171, obręb: **Chelm**, oraz na działce nr ewid.: 276/2, obręb: **Siedlec**, zgodnie z graficznym przedstawieniem jej przebiegu na mapie do celów ewidencyjnych, który stanowi **załącznik nr 8** do niniejszej uchwały,

- 9) drogę o długości 0,955 km, wyznaczonej na działce nr ewid.: 308/2, obręb: **Damienice**, zgodnie z graficznym przedstawieniem jej przebiegu na mapie do celów ewidencyjnych, który stanowi **załącznik nr 9** do niniejszej uchwały,
- 10) drogę o długości 1,460 km, wyznaczonej na działce nr ewid.: 71, obręb: **Dąbrowica**, zgodnie z graficznym przedstawieniem jej przebiegu na mapie do celów ewidencyjnych, który stanowi **załącznik nr 10** do niniejszej uchwały,
- 11) drogę o długości 2,100 km, wyznaczonej na działce nr ewid.: 112, obręb: **Dąbrowica**, zgodnie z graficznym przedstawieniem jej przebiegu na mapie do celów ewidencyjnych, który stanowi **załącznik nr 11** do niniejszej uchwały,
- 12) drogę o długości 0,726 km, wyznaczonej na działce nr ewid.: 324, obręb: **Gawłów**, zgodnie z graficznym przedstawieniem jej przebiegu na mapie do celów ewidencyjnych, który stanowi **załącznik nr 12** do niniejszej uchwały,
- 13) drogę o długości 0,480 km, wyznaczonej na działkach nr ewid.: 352, 787/5, 787/6, obręb: **Gawłów**, zgodnie z graficznym przedstawieniem jej przebiegu na mapie do celów ewidencyjnych, który stanowi **załącznik nr 13** do niniejszej uchwały,
- 14) drogę o długości 1,110 km, wyznaczonej na działkach nr ewid.: 245, 279, obręb: **Gorzków**, zgodnie z graficznym przedstawieniem jej przebiegu na mapie do celów ewidencyjnych, który stanowi **załącznik nr 14** do niniejszej uchwały,
- 15) drogę o długości 1,390 km, wyznaczonej na działce nr ewid.: 390, obręb: **Łapczyca**, zgodnie z graficznym przedstawieniem jej przebiegu na mapie do celów ewidencyjnych, który stanowi **załącznik nr 15** do niniejszej uchwały,
- 16) drogę o długości 0,591 km, wyznaczonej na działkach nr ewid.: 666, obręb: **Łapczyca**, zgodnie z graficznym przedstawieniem jej przebiegu na mapie do celów ewidencyjnych, który stanowi **załącznik nr 16** do niniejszej uchwały,
- 17) drogę o długości 0,479 km, wyznaczonej na działkach nr ewid.: 899, 905, 915, 1068, obręb: **Łapczyca**, zgodnie z graficznym przedstawieniem jej przebiegu na mapie do celów ewidencyjnych, który stanowi **załącznik nr 17** do niniejszej uchwały,
- 18) drogę o długości 0,993 km, wyznaczonej na działkach nr ewid.: 65/1, 65/2, obręb: **Majkowice**, zgodnie z graficznym przedstawieniem jej przebiegu na mapie do celów ewidencyjnych, który stanowi **załącznik nr 18** do niniejszej uchwały,
- 19) drogę o długości 0,344 km, wyznaczonej na działce nr ewid.: 370, obręb: **Moszczenica**, zgodnie z graficznym przedstawieniem jej przebiegu na mapie do celów ewidencyjnych, który stanowi **załącznik nr 19** do niniejszej uchwały,
- 20) drogę o długości 0,265 km, wyznaczonej na działce nr ewid.: 382, obręb: **Nieszkowice Małe**, zgodnie z graficznym przedstawieniem jej przebiegu na mapie do celów ewidencyjnych, który stanowi **załącznik nr 20** do niniejszej uchwały,
- 21) drogę o długości 0,945 km, wyznaczonej na działkach nr ewid.: 87/10, 437, 838, obręb: **Pogwizdów**, zgodnie z graficznym przedstawieniem jej przebiegu na mapie do celów ewidencyjnych, który stanowi **załącznik nr 21** do niniejszej uchwały,
- 22) drogę o długości 1,810 km, wyznaczonej na działkach nr ewid.: 34, 43/5, 43/7, 119, 339/6, 351/4, obręb: **Proszówki** oraz na działce nr ewid.: 535, obręb **Baczków**, zgodnie z graficznym przedstawieniem jej przebiegu na mapie do celów ewidencyjnych, który stanowi **załącznik nr 22** do niniejszej uchwały,
- 23) drogę o długości 0,558 km, wyznaczonej na działce nr ewid.: 316, obręb: **Proszówki**, zgodnie z graficznym przedstawieniem jej przebiegu na mapie do celów ewidencyjnych, który stanowi **załącznik nr 23** do niniejszej uchwały,
- 24) drogę o długości 0,376 km, wyznaczonej na działce nr ewid.: 466/2, obręb: **Proszówki**, zgodnie z graficznym przedstawieniem jej przebiegu na mapie do celów ewidencyjnych, który stanowi **załącznik nr 24** do niniejszej uchwały,

- 25) drogę o długości 0,776 km, wyznaczonej na działce nr ewid.: 873, obręb: **Proszówki**, zgodnie z graficznym przedstawieniem jej przebiegu na mapie do celów ewidencyjnych, który stanowi **załącznik nr 25** do niniejszej uchwały,
- 26) drogę o długości 0,595 km, wyznaczonej na działkach nr ewid.: 297, 305/15, 305/16, obręb: **Proszówki**, zgodnie z graficznym przedstawieniem jej przebiegu na mapie do celów ewidencyjnych, który stanowi **załącznik nr 26** do niniejszej uchwały,
- 27) drogę o długości 1,210 km, wyznaczonej na działce nr ewid.: 444, obręb: **Siedlec**, zgodnie z graficznym przedstawieniem jej przebiegu na mapie do celów ewidencyjnych, który stanowi **załącznik nr 27** do niniejszej uchwały,
- 28) drogę o długości 1,167 km, wyznaczonej na działkach nr ewid.: 511/1, 511/2, 563/1, obręb: **Siedlec**, zgodnie z graficznym przedstawieniem jej przebiegu na mapie do celów ewidencyjnych, który stanowi **załącznik nr 28** do niniejszej uchwały,
- 29) drogę o długości 0,269 km, wyznaczonej na działkach nr ewid.: 578/1, 578/2, obręb: **Siedlec**, zgodnie z graficznym przedstawieniem jej przebiegu na mapie do celów ewidencyjnych, który stanowi **załącznik nr 29** do niniejszej uchwały.

§ 2. Wykonanie uchwały powierza się Wójtowi Gminy.

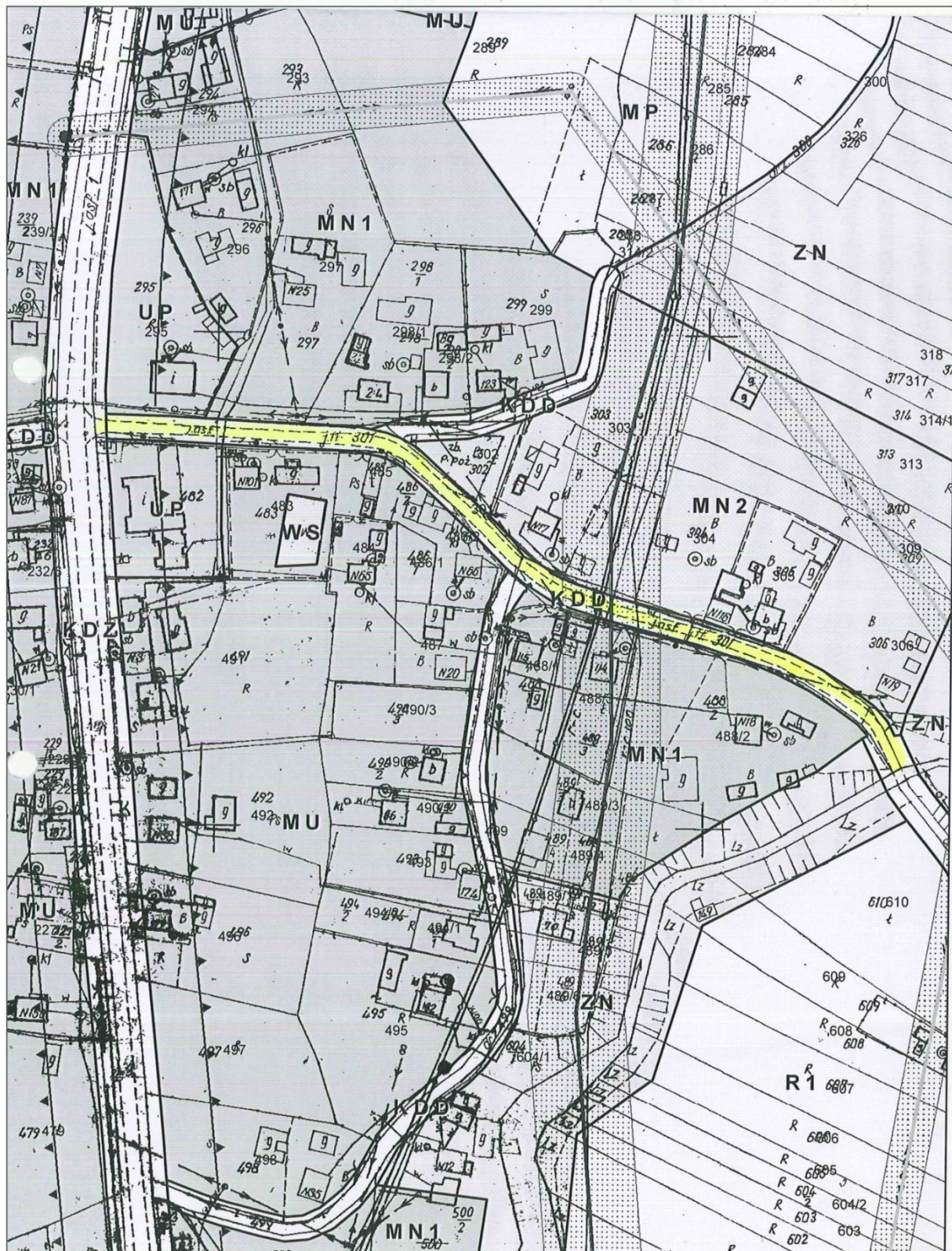
§ 3. Uchwała wchodzi w życie po upływie 14 dni od dnia ogłoszenia w Dzienniku Urzędowym Województwa Małopolskiego.

Przewodniczący Rady Gminy Bochnia
Piotr Gajek

Załącznik nr 1 do Uchwały Nr XI/103/15
Rady Gminy Bochnia z dnia 30 października 2015 r.

GMINA: BOCHNIA
OBRĘB: BACZKÓW
Droga: Baczków (dz. nr ewid.: 301) o długości 0,375 km

Skala 1:2000

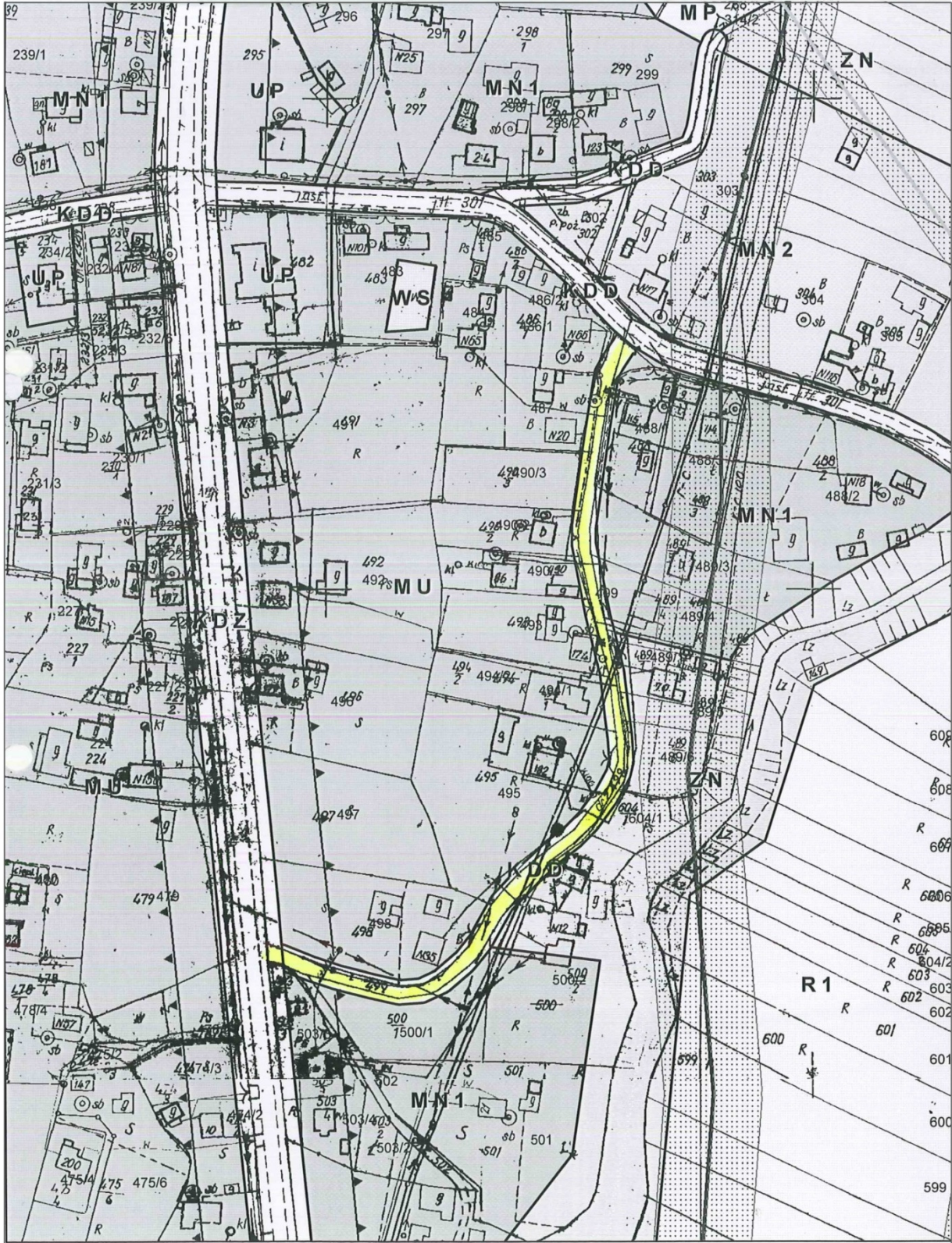


Załącznik nr 2 do Uchwały Nr XI/103/15
Rady Gminy Bochnia z dnia 30 października 2015 r.

GMINA: BOCHNIA
OBRĘB: BACZKÓW

Droga: Baczków (dz. nr ewid.: 499) o długości 0,368 km

Skala 1:2000



Załącznik nr 3 do Uchwały Nr XI/103/15
Rady Gminy Bochnia z dnia 30 października 2015 r.

GMINA: BOCHNIA
OBRĘB: BOGUCICE
Droga: Bogucice (dz. nr ewid.: 377) o długości 1,123 km

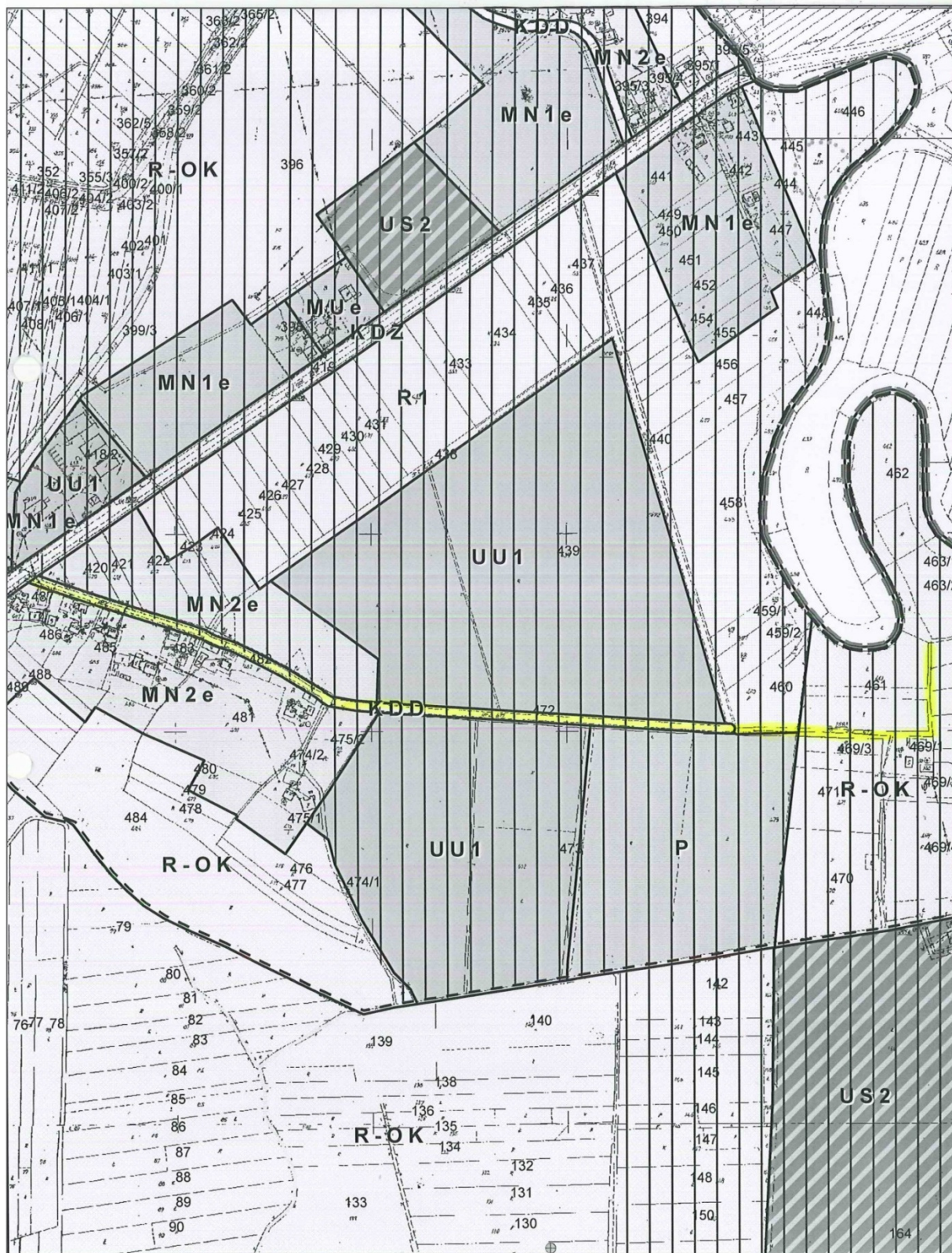
Skala 1:5000



Załącznik nr 4 do Uchwały Nr XI/103/15
Rady Gminy Bochnia z dnia 30 października 2015 r.

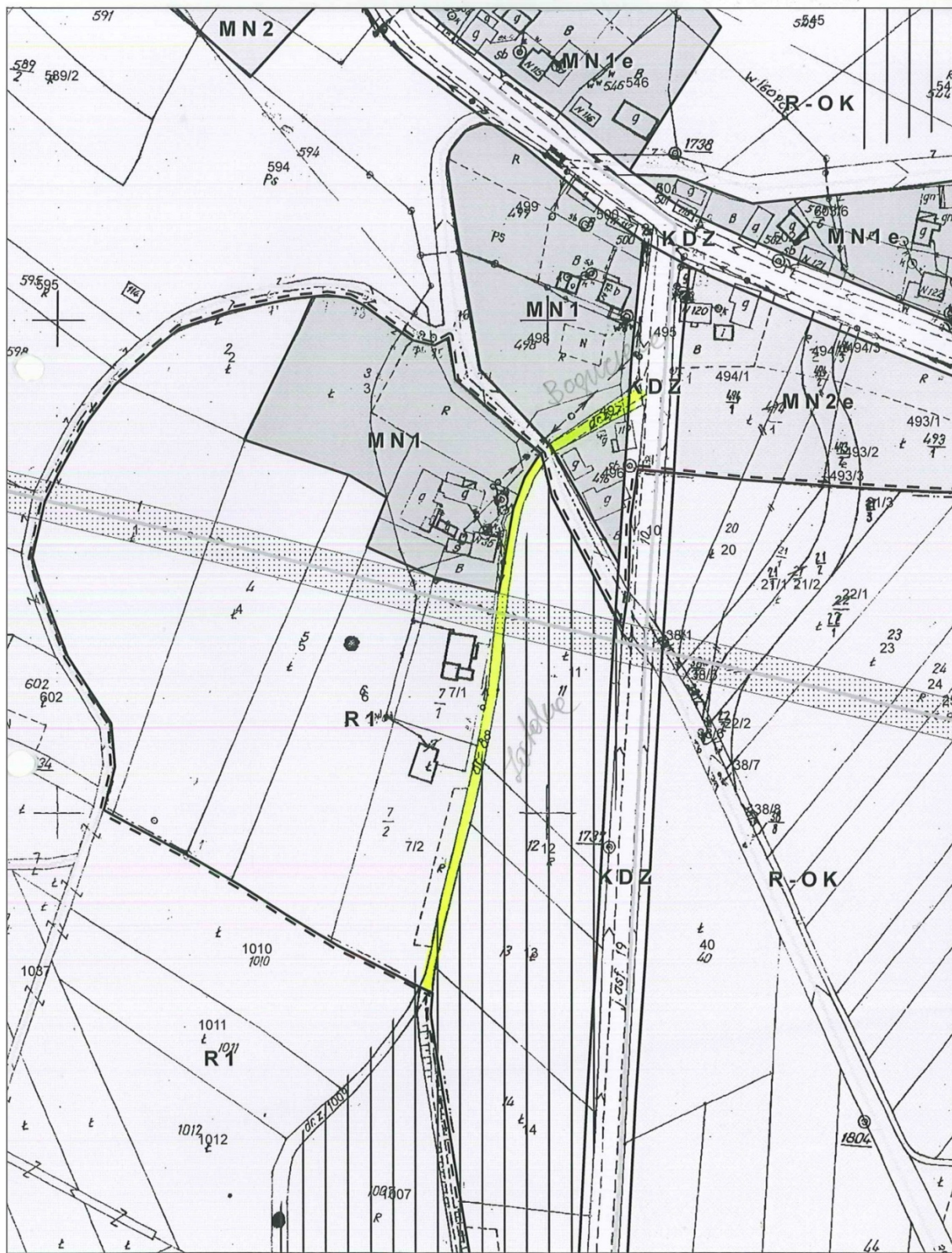
GMINA: BOCHNIA
OBRĘB: BOGUCICE
Droga: Bogucice (dz. nr ewid.: 472) o długości 1,040 km

Skała 1:5000



Załącznik nr 5 do Uchwały Nr XI/103/15
Rady Gminy Bochnia z dnia 30 października 2015 r.

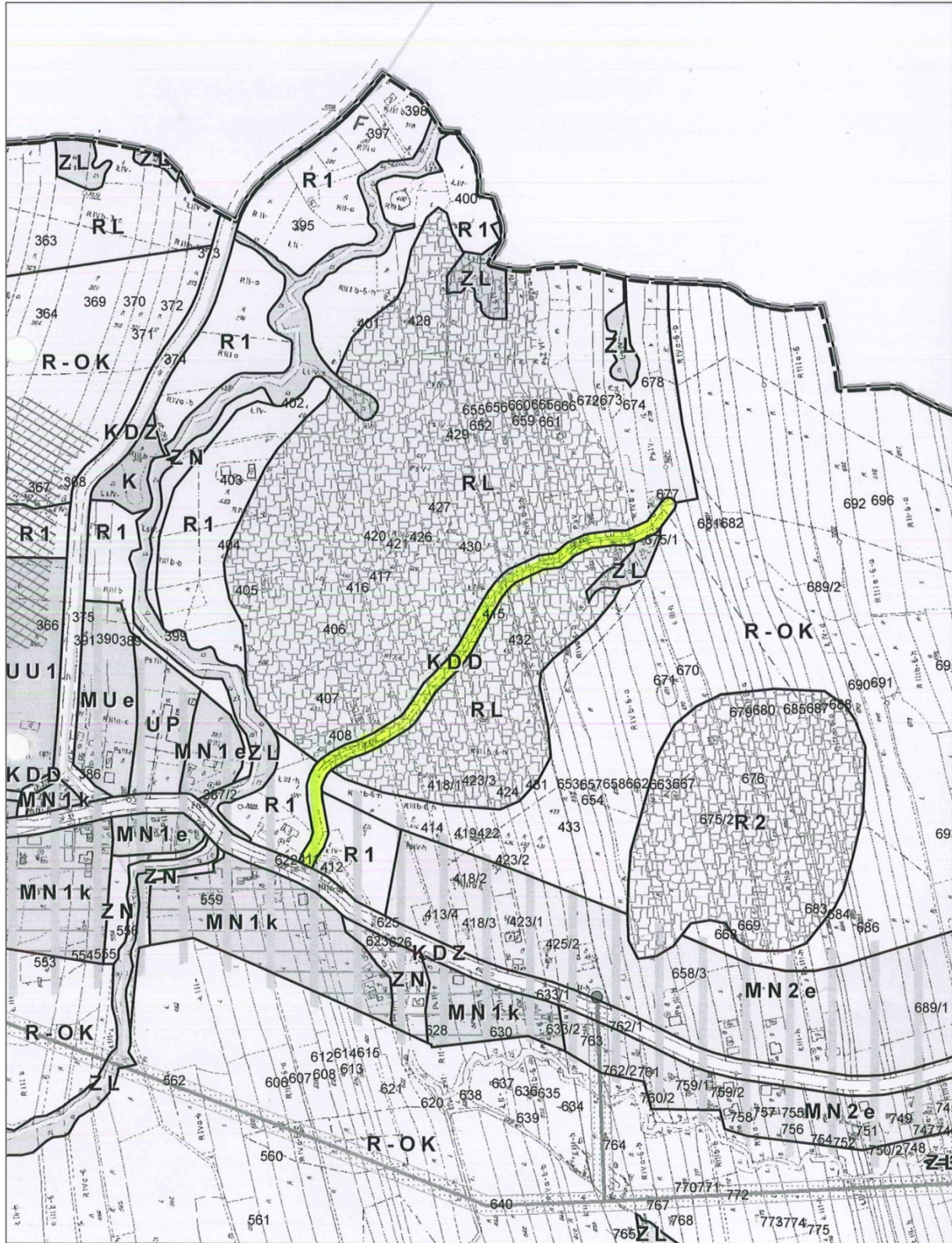
GMINA: BOCHNIA
OBRĘB: BOGUCICE / ZATOKA
Droga: Bogucice (dz. nr ewid.: 497) - Zatoka (dz. nr ewid.: 8) o długości 0,271 km Skala 1:5000



Załącznik nr 6 do Uchwały Nr XI/103/15
Rady Gminy Bochnia z dnia 30 października 2015 r.

GMINA: BOCHNIA
OBRĘB: BRZEŹNICA
Droga: Brzeźnica (dz. nr ewid.: 411, 415) o długości 0,565 km

Skala 1:5000



Załącznik nr 7 do Uchwały Nr XI/103/15
Rady Gminy Bochnia z dnia 30 października 2015 r.

GMINA: BOCHNIA

OBRĘB: CEREKIEW

Droga: Cerekiew (dz. nr ewid.: 76/1, 76/2, 76/3) o długości 1,540 km

Skala 1:5000

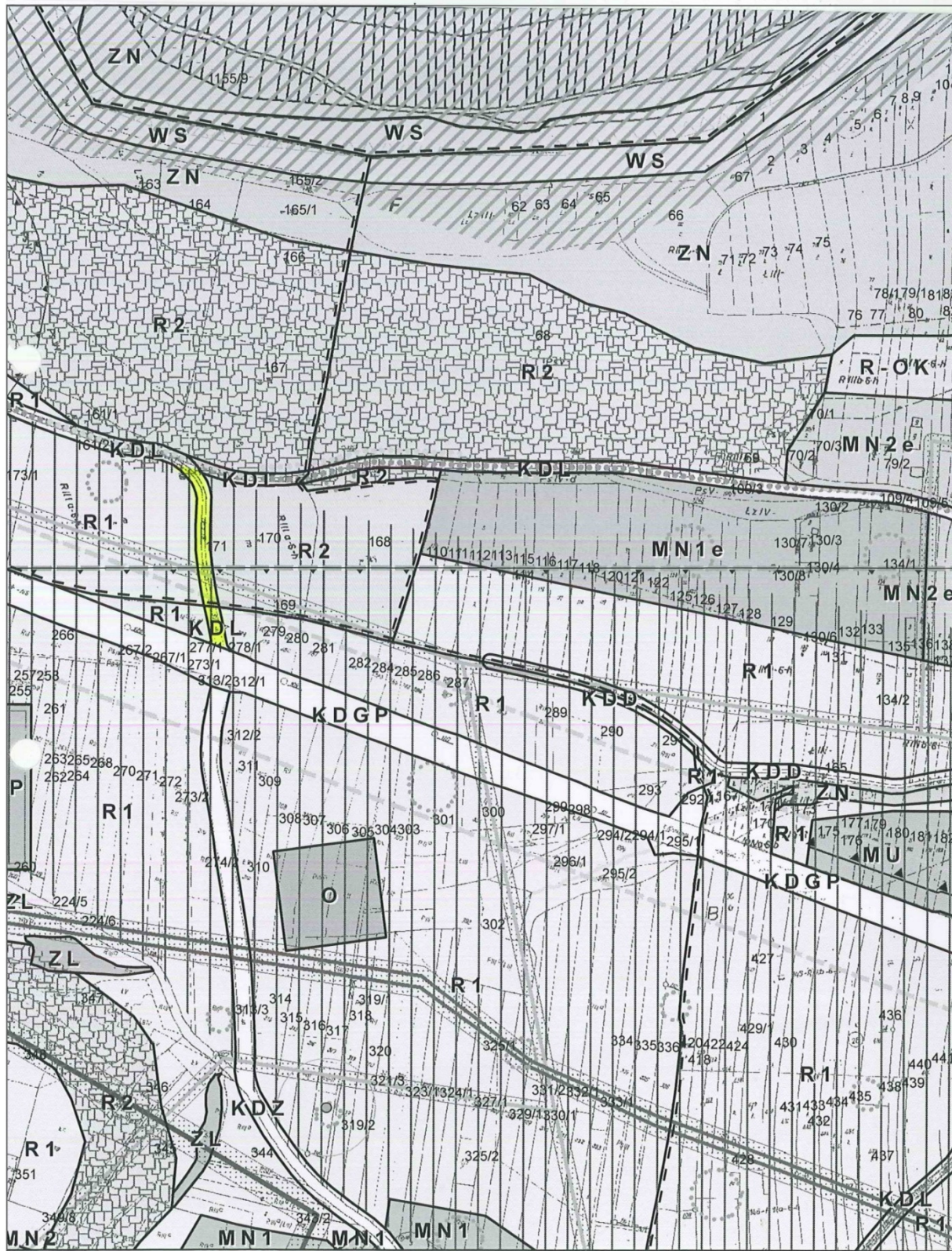


Załącznik nr 8 do Uchwały Nr XI/103/15
Rady Gminy Bochnia z dnia 30 października 2015 r.

GMINA: BOCHNIA

OBRĘB: CHEŁM / SIEDLEC

Droga: Chelm (dz. nr ewid.: 171) - Siedlec (dz. nr ewid.: 276/2) o długości 0,210 km Skala 1:5000



GMINA: BOCHNIA
OBREB: DĄBROWICA
Droga: Dądrawica (dz. nr ewid.: 71) o długości 1,460 km

Załącznik nr 10 do Uchwały Nr XII/103/15
Rady Gminy Bochnia z dnia 30 października 2015 r.

Skala 1:5000



Załącznik nr 12 do Uchwały Nr XI/103/15
Rady Gminy Bochnia z dnia 30 października 2015 r.

GMINA: BOCHNIA

OBRĘB: GAWŁÓW

Droga: Gawłów (dz. nr ewid.: 324) o długości 0,726 km

Skala 1:5000

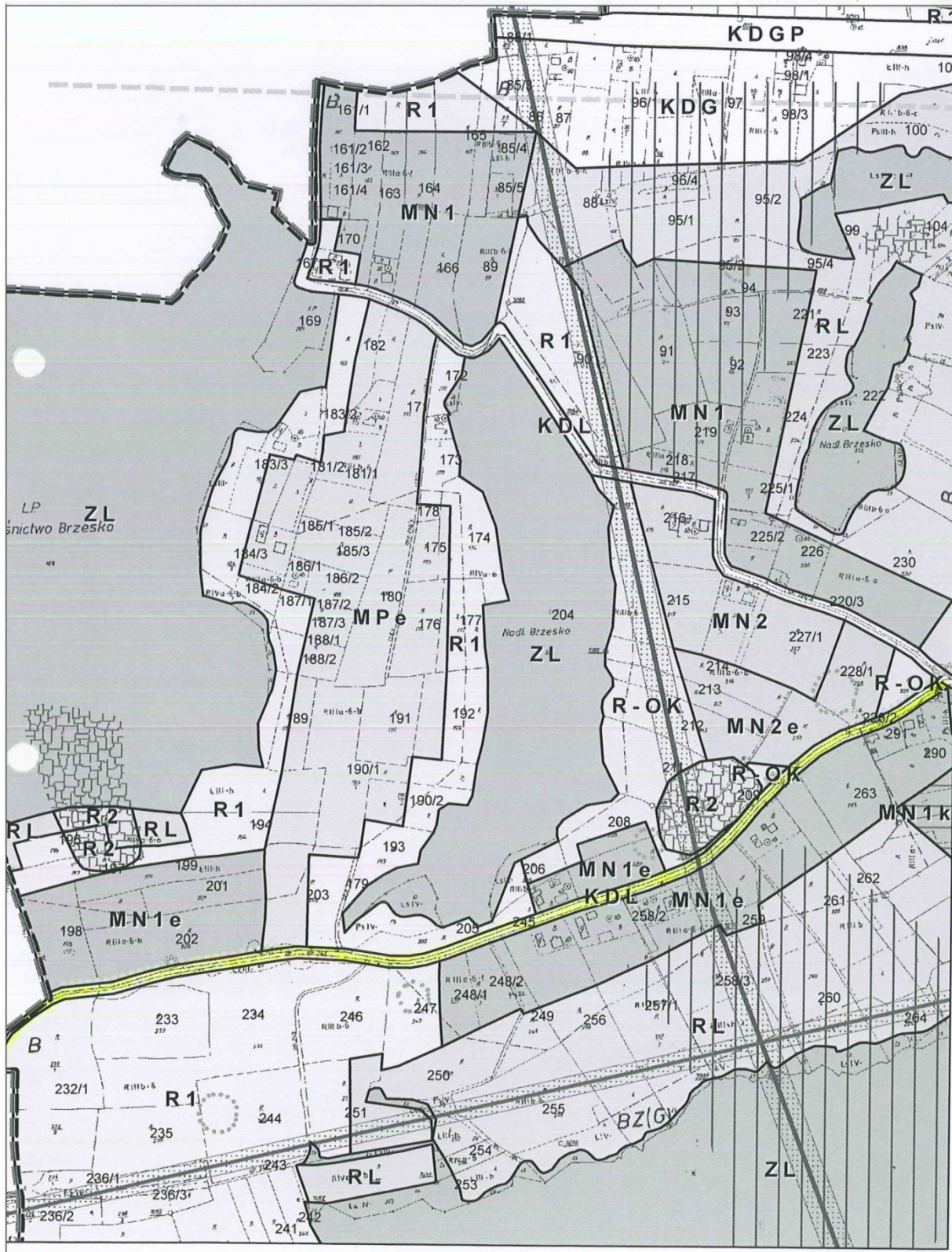


Załącznik nr 14 do Uchwały Nr XI/103/15
Rady Gminy Bochnia z dnia 30 października 2015 r.

GMINA: BOCHNIA
OBRĘB: GORZKÓW

Droga: Gorzków (dz. nr ewid.: 245, 279) o długości 1,110 km

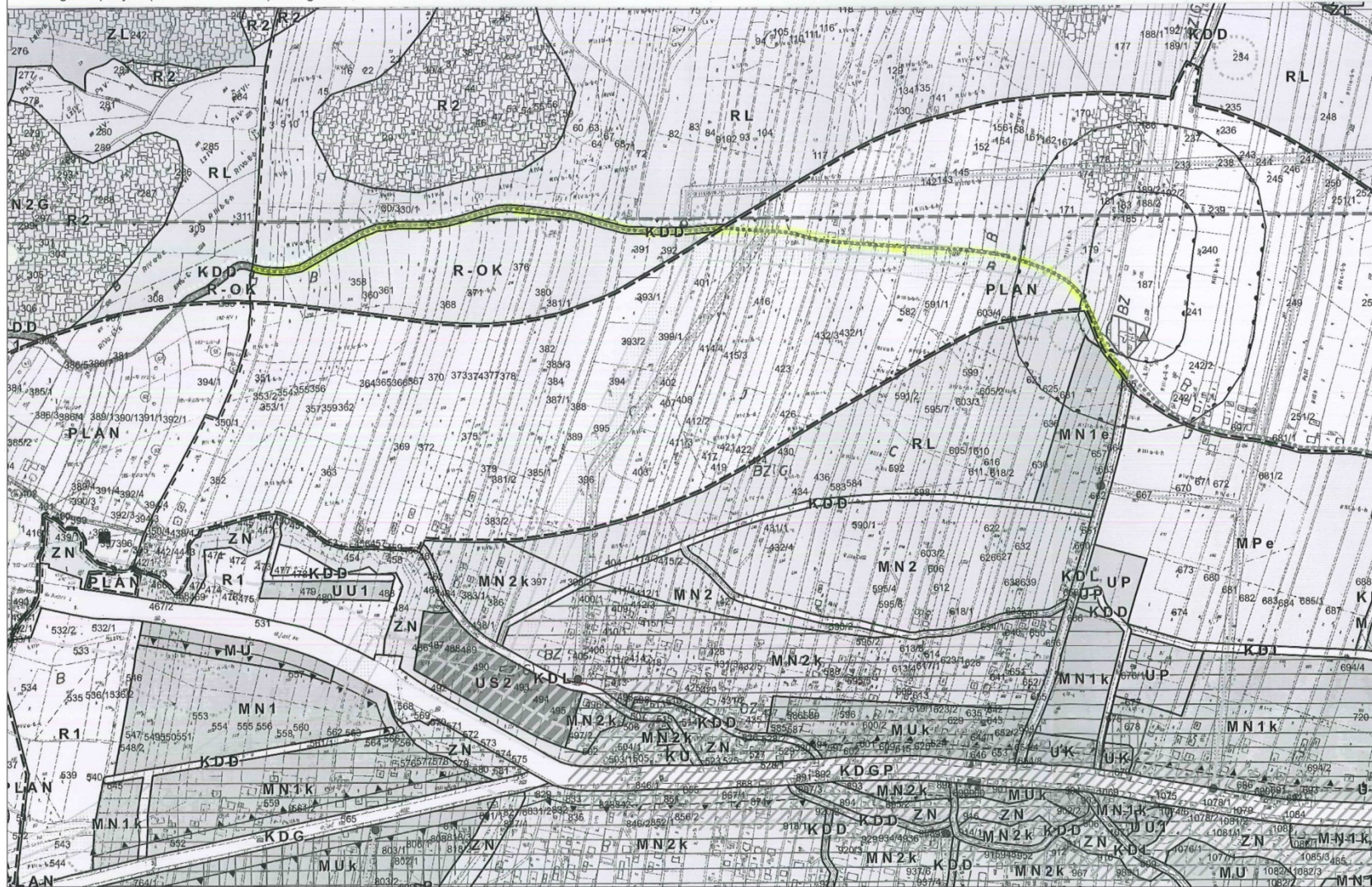
Skala 1:5000



GINA: BOCHNIA
OBREB: ŁAPCZYCA
Droga: Łapczyca (dz. nr ewid.: 390) o długości 1,390 km

Załącznik nr 15 do Uchwały Nr XI/103/15
Rady Gminy Bochnia z dnia 30 października 2015 r.

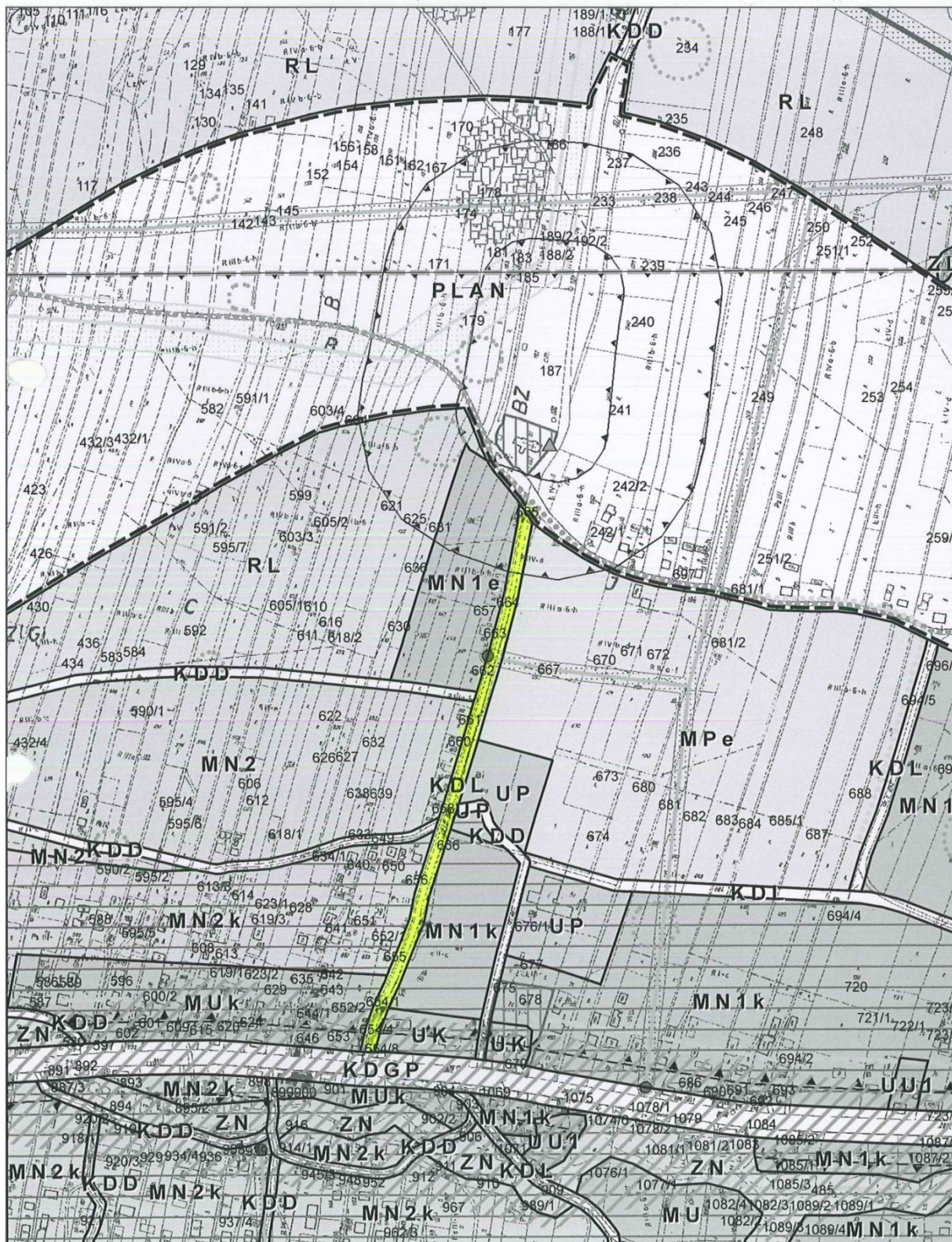
Skala 1:5000



Załącznik nr 16 do Uchwały Nr XI/103/15
Rady Gminy Bochnia z dnia 30 października 2015 r.

GMINA: BOCHNIA
OBRĘB: ŁAPCZYCA
Droga: Łapczyca (dz. nr ewid.: 666) o długości 0.591 km

Skala 1:5000



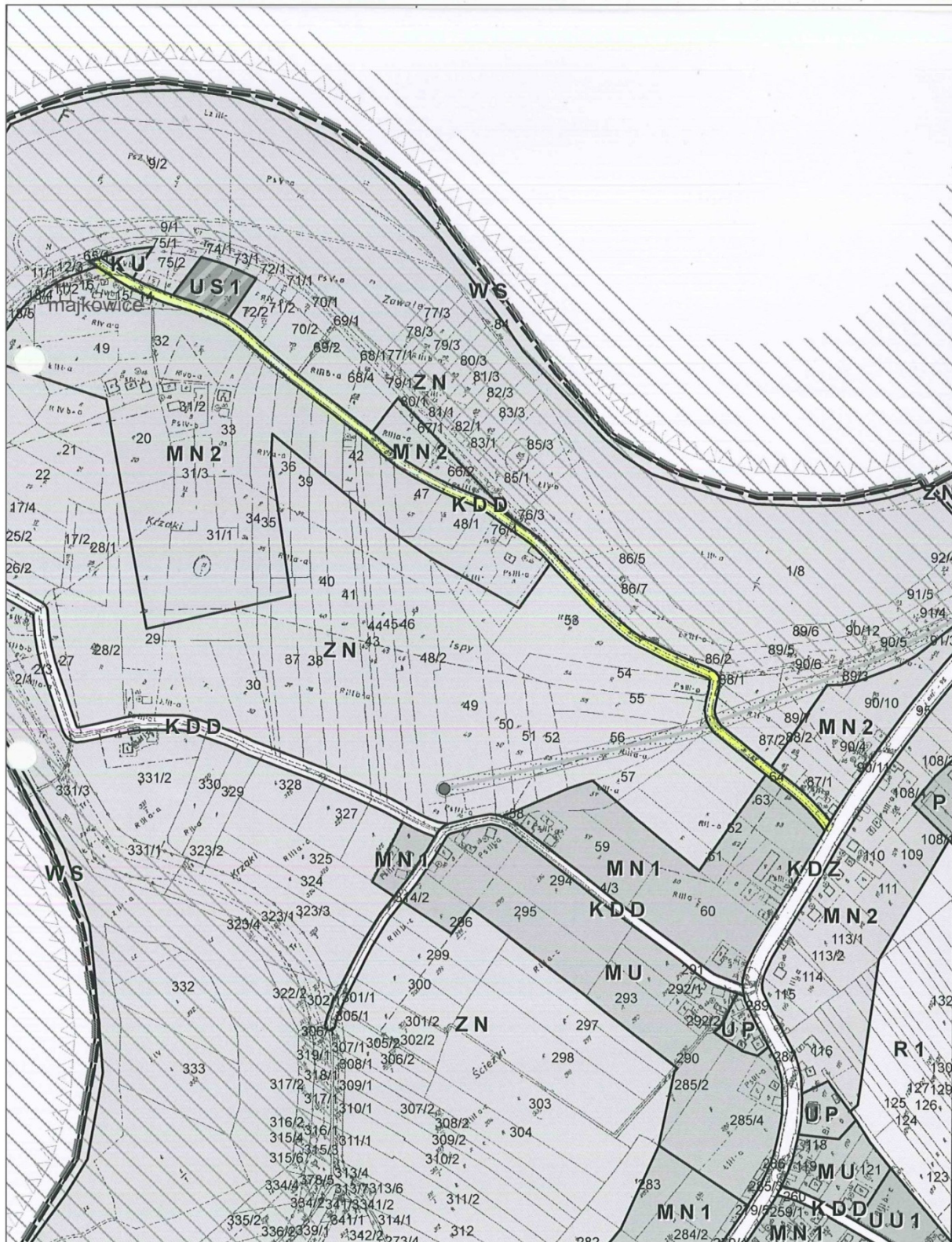
Załącznik nr 18 do Uchwały Nr XI/103/15
Rady Gminy Bochnia z dnia 30 października 2015 r.

GMINA: BOCHNIA

OBRĘB: MAJKOWICE

Droga: Majkowice (dz. nr ewid.: 65/1, 65/2) o długości 0.993 km

Skala 1:5000



Załącznik nr 19 do Uchwały Nr XII/103/15
Rady Gminy Bochnia z dnia 30 października 2015 r.

GMINA: BOCHNIA

OBRĘB: MOSZCZENICA

Droga: Moszczenica (dz. nr ewid.: 370) o długości 0.344 km

Skala 1:2000



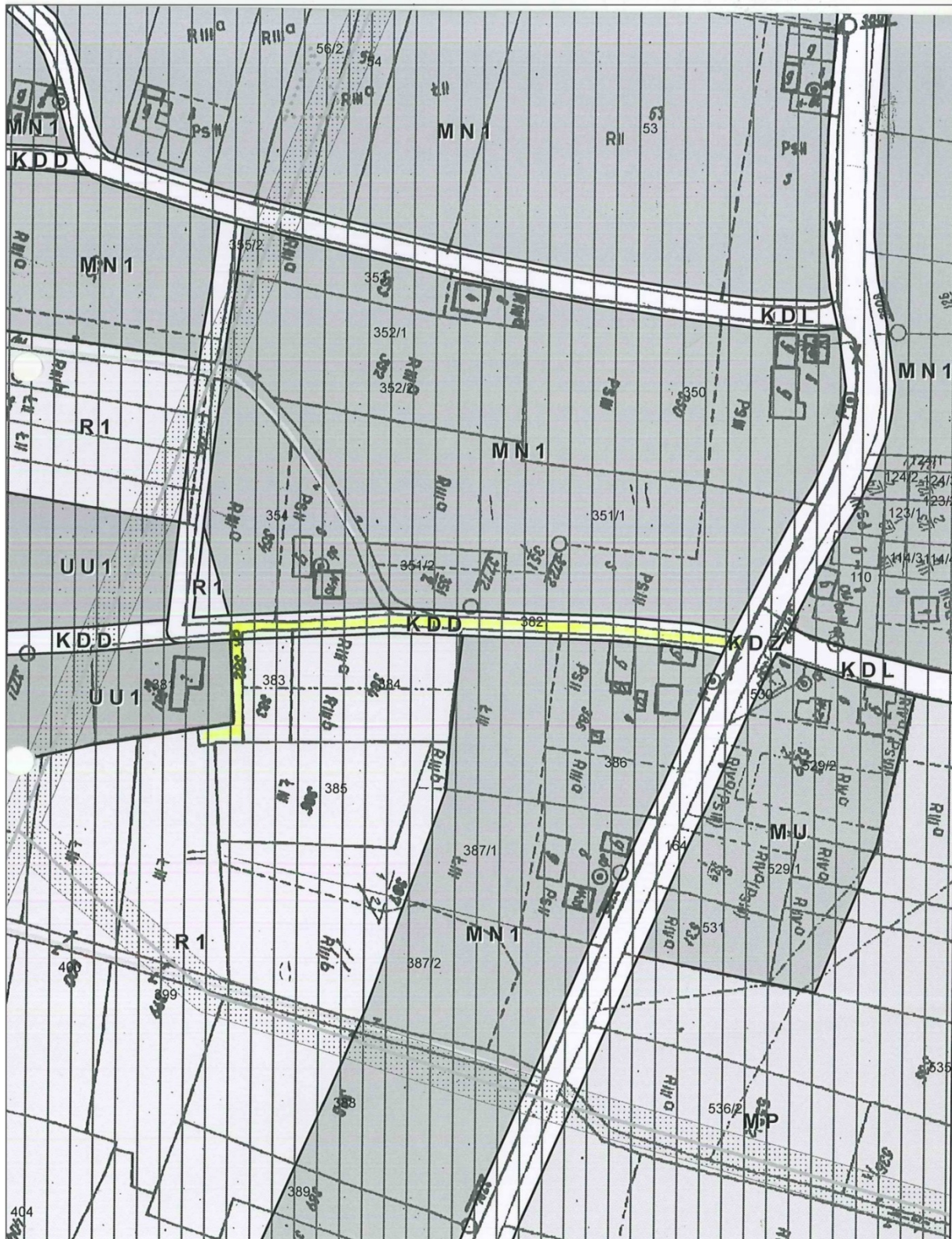
Załącznik nr 20 do Uchwały Nr XI/103/15
Rady Gminy Bochnia z dnia 30 października 2015 r.

GMINA: BOCHNIA

OBRĘB: NIESZKOWICE MAŁE

Droga: Nieszkowice Małe (dz. nr ewid.: 382) o długości 0.265 km

Skala 1:2000

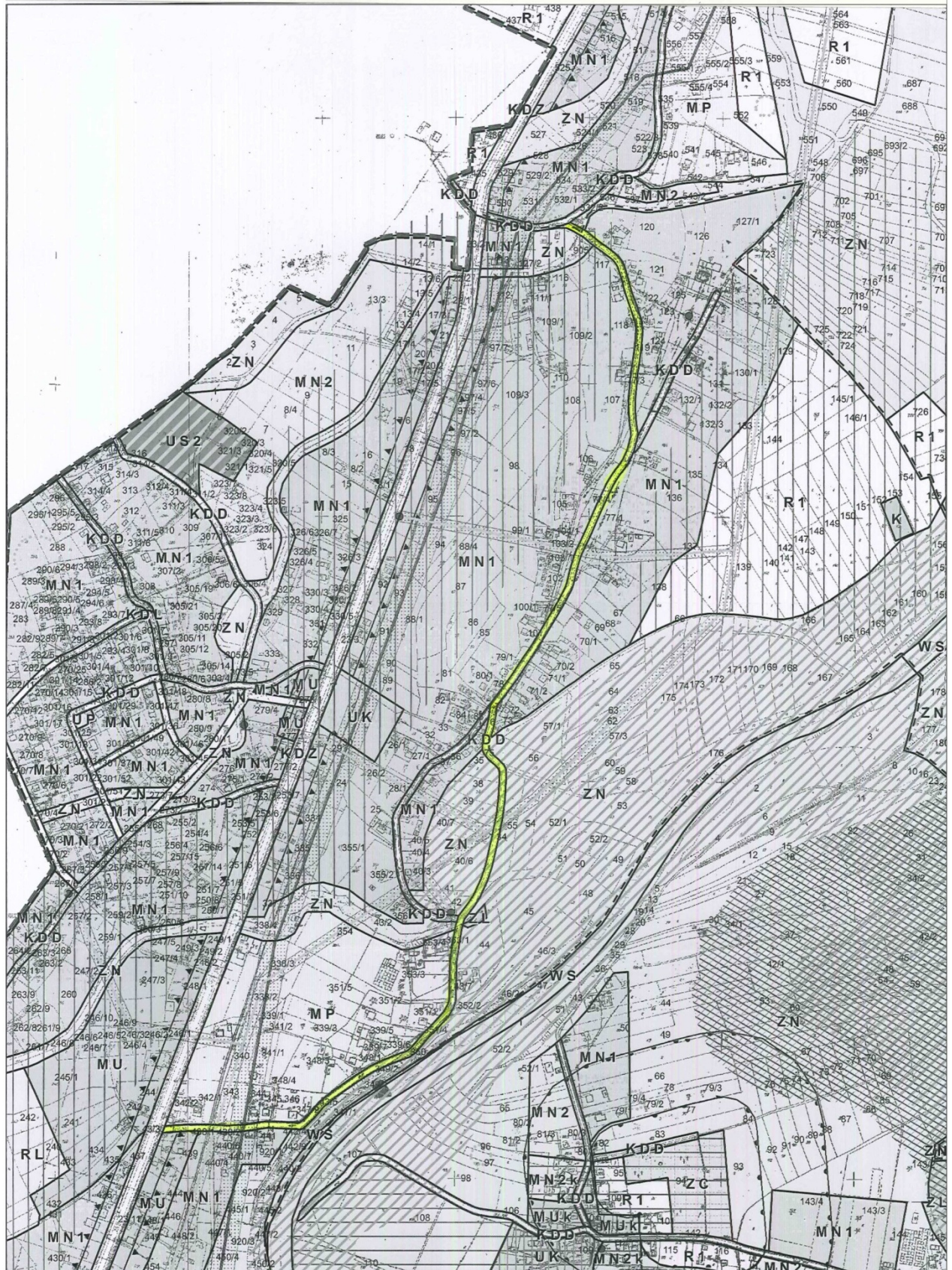


Załącznik nr 22 do Uchwały Nr XI/103/15
Rady Gminy Bochnia z dnia 30 października 2015 r.

GMINA: BOCHNIA
OBREB: PROSZÓWKI / BACZKÓW

Droga: Proszówki (dz. nr ewid.: 34, 43/5, 43/7, 119, 339/6, 351/4) - Baczków (dz. nr ewid.: 535) o długości 1,810 km

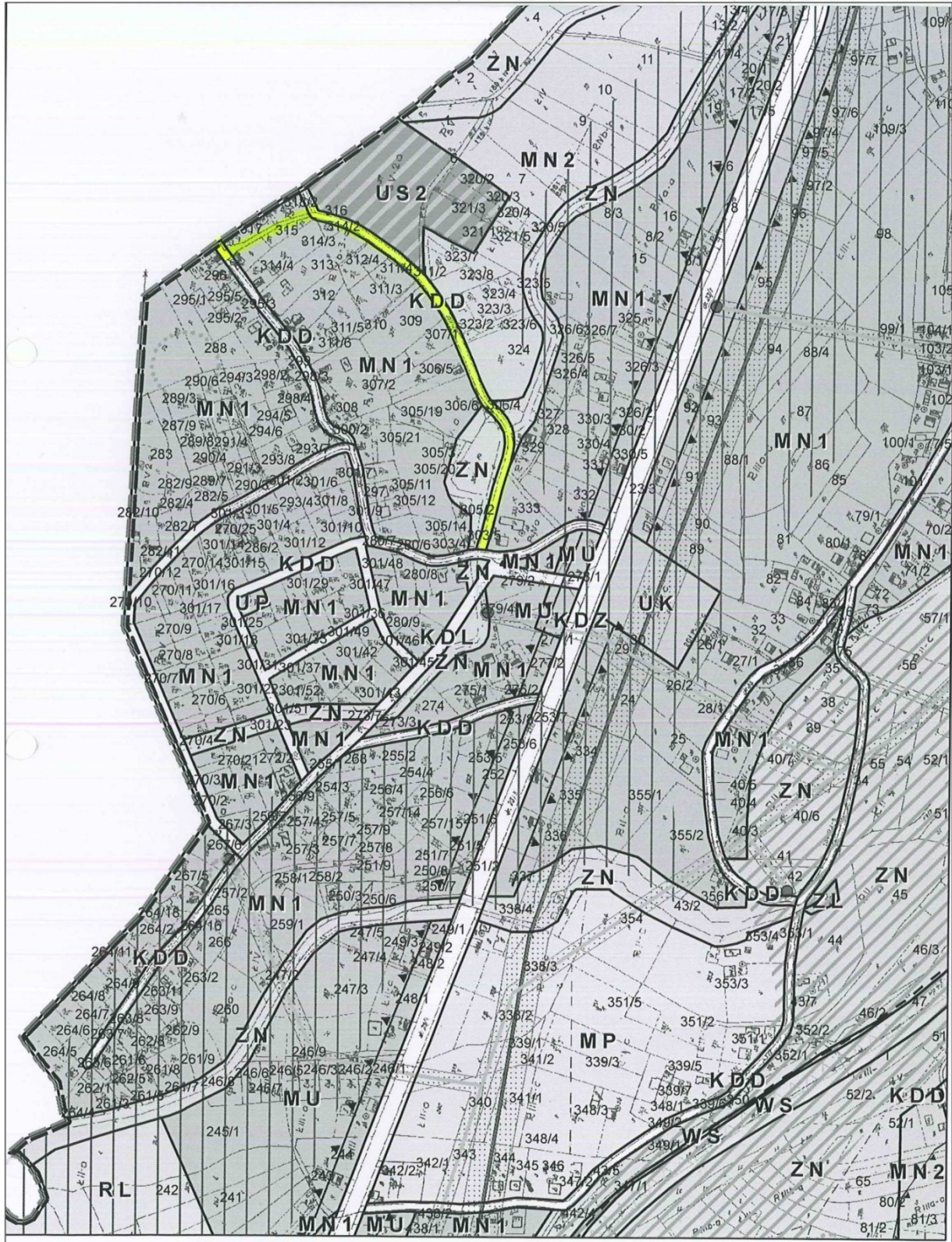
Skala 1:5000



Załącznik nr 23 do Uchwały Nr XI/103/15
Rady Gminy Bochnia z dnia 30 października 2015 r.

GMINA: BOCHNIA
OBRĘB: PROSZÓWKI
Droga: Proszówki (dz. nr ewid.: 316) o długości 0,558 km

Skala 1:5000

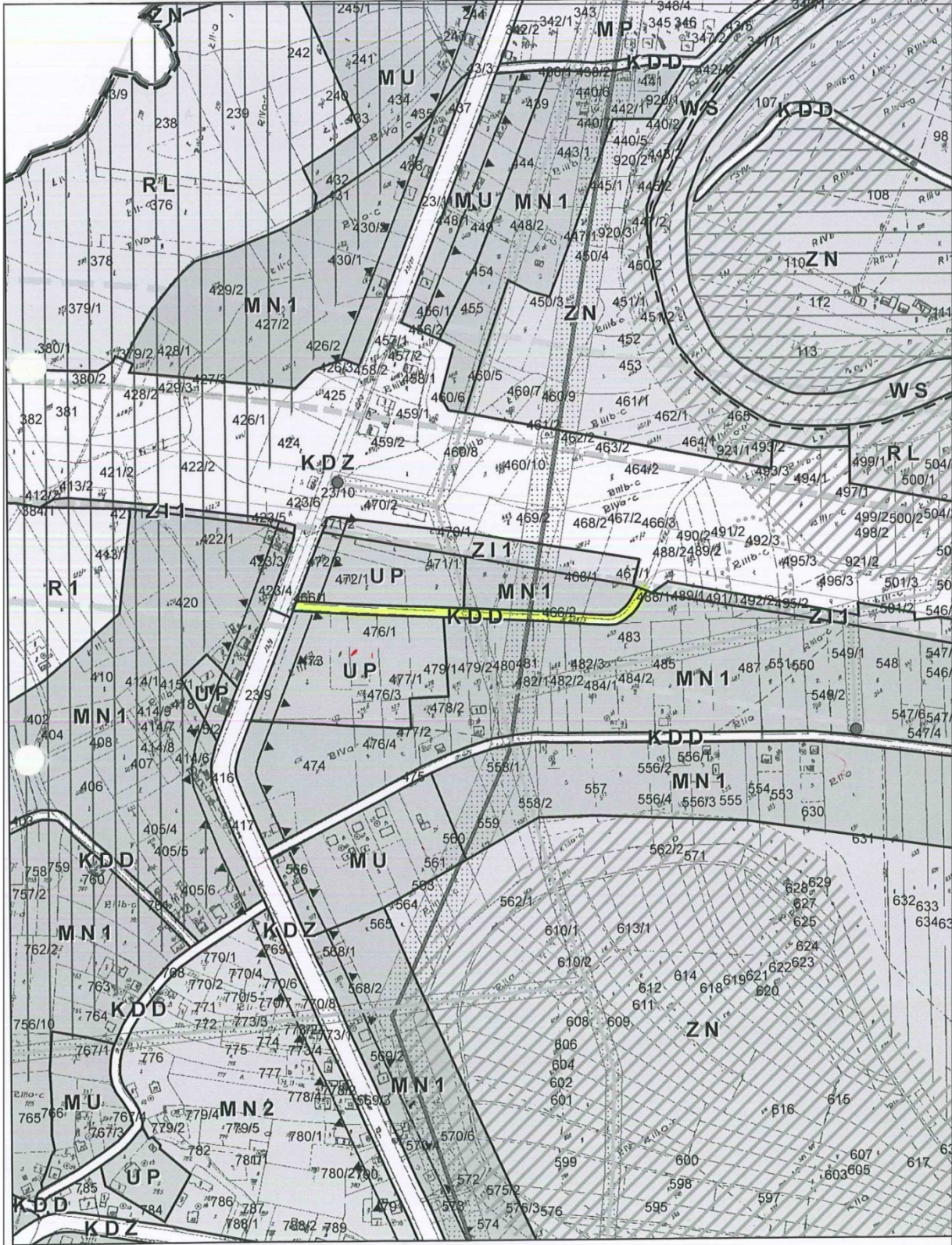


Załącznik nr 24 do Uchwały Nr XI/103/15
Rady Gminy Bochnia z dnia 30 października 2015 r.

GMINA: BOCHNIA
OBRĘB: PROSZÓWKI

Droga: Proszówki (dz. nr ewid.: 466/2) o długości 0,376 km

Skala 1:5000



Załącznik nr 25 do Uchwały Nr XI/103/15
Rady Gminy Bochnia z dnia 30 października 2015 r.

GMINA: BOCHNIA
OBRĘB: PROSZÓWKI

Droga: Proszówki (dz. nr ewid.: 873) o długości 0,776 km

Skała 1:5000

