



DZIENNIK URZĘDOWY

WOJEWÓDZTWA MAŁOPOLSKIEGO

Kraków, dnia 13 listopada 2015 r.

Poz. 6633

UCHWAŁA NR XI/104/15 RADY GMINY BOCHNIA

z dnia 30 października 2015 roku

w sprawie zaliczenia dróg do kategorii dróg gminnych

Na podstawie art. 18 ust. 2 pkt 15 ustawy z dnia 8 marca 1990 r. o samorządzie gminnym (t.j. Dz.U. z 2015 r., poz. 1515 ze zm.) oraz art. 7 ust. 1 i 2 ustawy z dnia 21 marca 1985 r. o drogach publicznych (t.j. Dz.U. z 2015 r., poz. 460) – po zaopiniowaniu przez Zarząd Powiatu w Bochni – pismo znak: BR.0026.134.2011 z dnia 24.11.2011 r. oraz znak: OZ.0026.4.2013 z dnia 18.01.2013 r., znak: OZ.0026.117.2013 z dnia 04.07.2013 r., znak: OZ.0026.38.2014 z dnia 27.01.2014 r. **Rada Gminy Bochnia uchwala, co następuje:**

§ 1. Zalicza się do kategorii dróg gminnych następujące drogi wewnętrzne położone na terenie Gminy Bochnia:

- 1) drogę o długości 0,500 km, wyznaczonej na działce nr ewid.: 662/1, obręb: **Proszówki**, zgodnie z graficznym przedstawieniem jej przebiegu na mapie do celów ewidencyjnych, który stanowi **załącznik nr 1** do niniejszej uchwały,
- 2) drogę o długości 0,860 km, wyznaczonej na działkach nr ewid.: 39/3, 40/3, 60, obręb: **Bogucice**, zgodnie z graficznym przedstawieniem jej przebiegu na mapie do celów ewidencyjnych, który stanowi **załącznik nr 2** do niniejszej uchwały,
- 3) drogę o długości 0,800 km, wyznaczonej na działkach nr ewid.: 222, 238, obręb: **Baczków**, zgodnie z graficznym przedstawieniem jej przebiegu na mapie do celów ewidencyjnych, który stanowi **załącznik nr 3** do niniejszej uchwały,
- 4) drogę o długości 0,650 km, wyznaczonej na działce nr ewid.: 73/2, obręb: **Słomka**, zgodnie z graficznym przedstawieniem jej przebiegu na mapie do celów ewidencyjnych, który stanowi **załącznik nr 4** do niniejszej uchwały,
- 5) drogę o długości 0,650 km, wyznaczonej na działce nr ewid.: 658, obręb: **Gawłów**, zgodnie z graficznym przedstawieniem jej przebiegu na mapie do celów ewidencyjnych, który stanowi **załącznik nr 5** do niniejszej uchwały,
- 6) drogę o długości 0,870 km, wyznaczonej na działce nr ewid.: 428, obręb: **Cikowice**, zgodnie z graficznym przedstawieniem jej przebiegu na mapie do celów ewidencyjnych, który stanowi **załącznik nr 6** do niniejszej uchwały,
- 7) drogę o długości 0,550 km, wyznaczonej na działce nr ewid.: 361/2, obręb: **Proszówki**, zgodnie z graficznym przedstawieniem jej przebiegu na mapie do celów ewidencyjnych, który stanowi **załącznik nr 7** do niniejszej uchwały,

- 8) drogę o długości 0,210 km, wyznaczonej na działce nr ewid.: 574, obręb: **Nieszkowice Małe**, zgodnie z graficznym przedstawieniem jej przebiegu na mapie do celów ewidencyjnych, który stanowi **załącznik nr 8** do niniejszej uchwały,
- 9) drogę o długości 0,328 km, wyznaczonej na działkach nr ewid.: 272/2, 301/49, obręb: **Proszówki**, zgodnie z graficznym przedstawieniem jej przebiegu na mapie do celów ewidencyjnych, który stanowi **załącznik nr 9** do niniejszej uchwały.

§ 2. Wykonanie uchwały powierza się Wójtowi Gminy

§ 3. Uchwała wchodzi w życie po upływie 14 dni od dnia ogłoszenia w Dzienniku Urzędowym Województwa Małopolskiego.

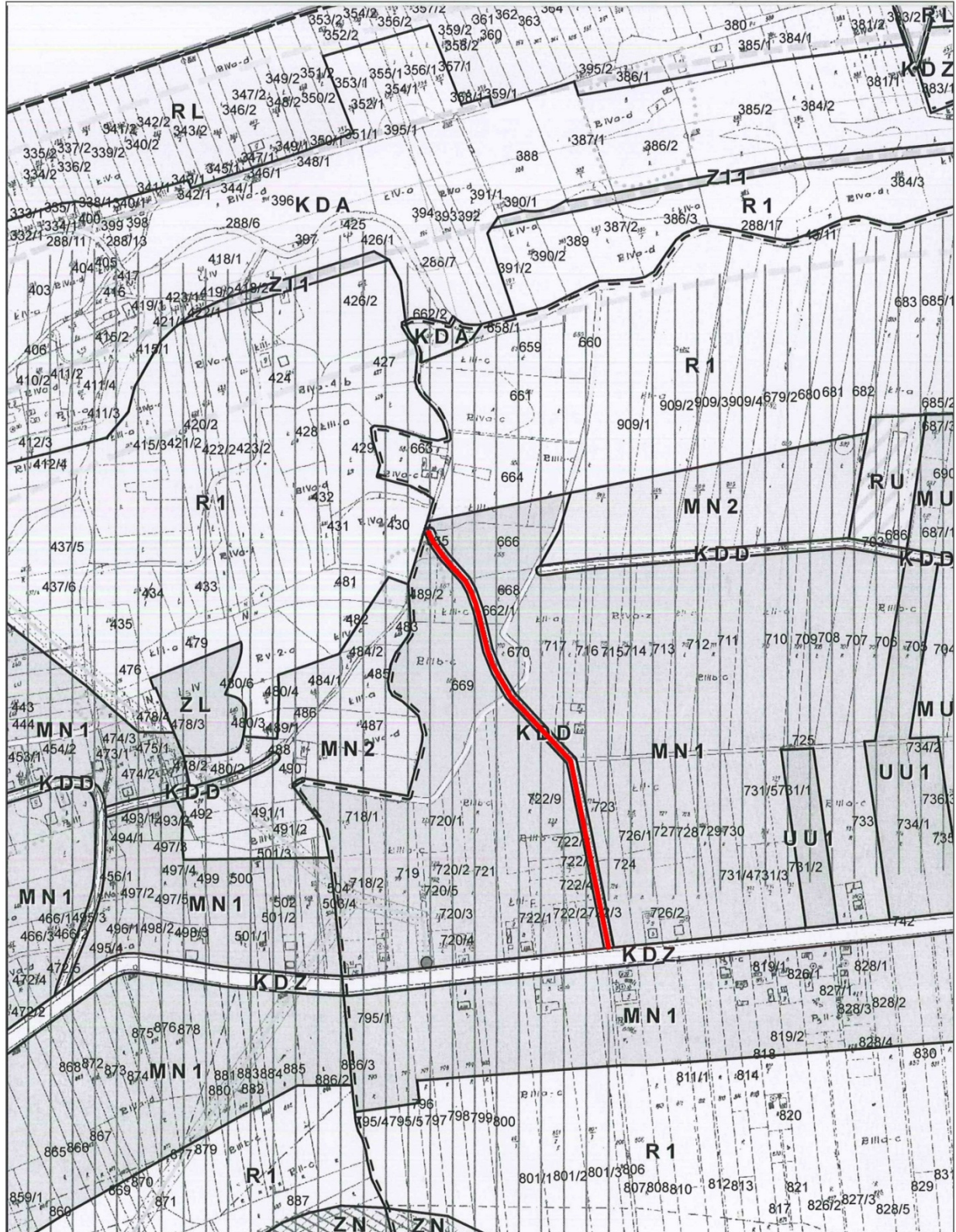
Przewodniczący Rady Gminy Bochnia
Piotr Gajek

Załącznik nr 1 do Uchwały Nr XI/104/15
Rady Gminy Bochnia z dnia 30 października 2015 r.

GMINA: BOCHNIA
OBRĘB: PROSZÓWKI

Droga: Proszówki (dz. nr ewid.: 662/1) o długości 0,500 km

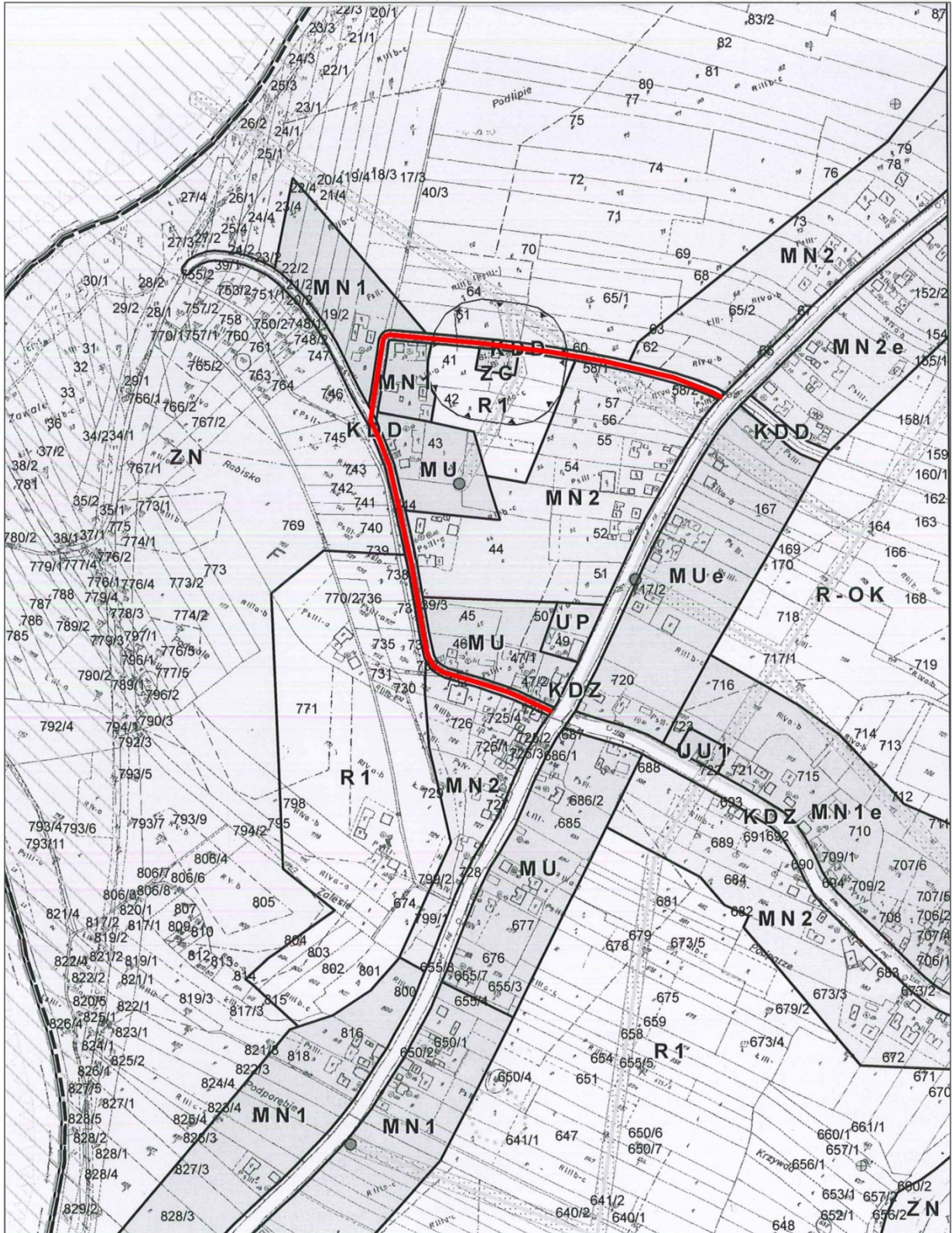
Skala 1:5000



Załącznik nr 2 do Uchwały Nr XI/104/15
Rady Gminy Bochnia z dnia 30 października 2015r.

GMINA: BOCHNIA
OBREB: BOGUCICE
Droga: Proszówki (dz. nr ewid.: 39/3,40/3, 60) o długości 0,860 km

Skala 1:5000

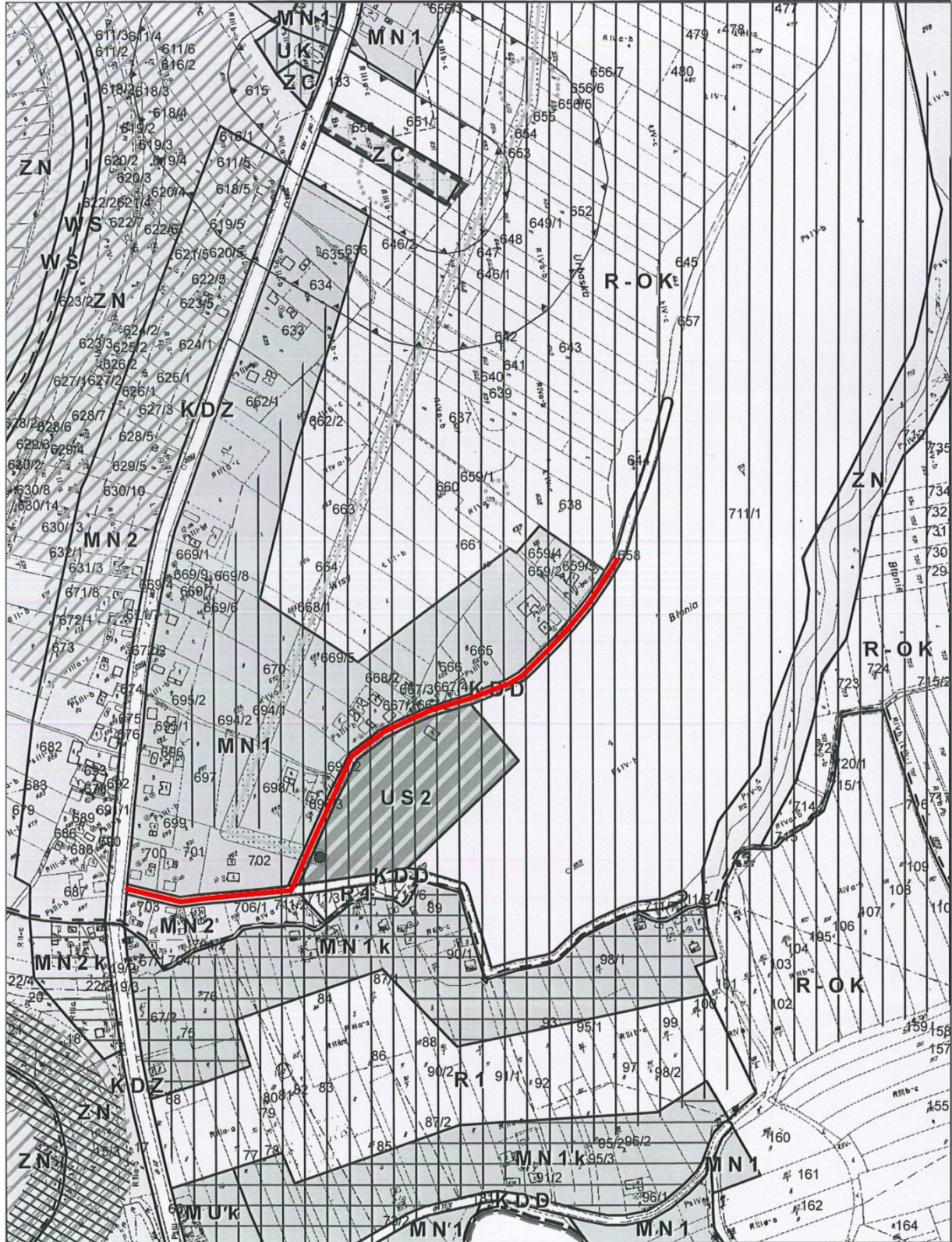


Załącznik nr 5 do Uchwały Nr XI/104/15
Rady Gminy Bochnia z dnia 30 października 2015 r.

GMINA: BOCHNIA
OBRĘB: GAWŁÓW

Droga: Gawłów (dz. nr ewid.: 658) o długości 0,650 km

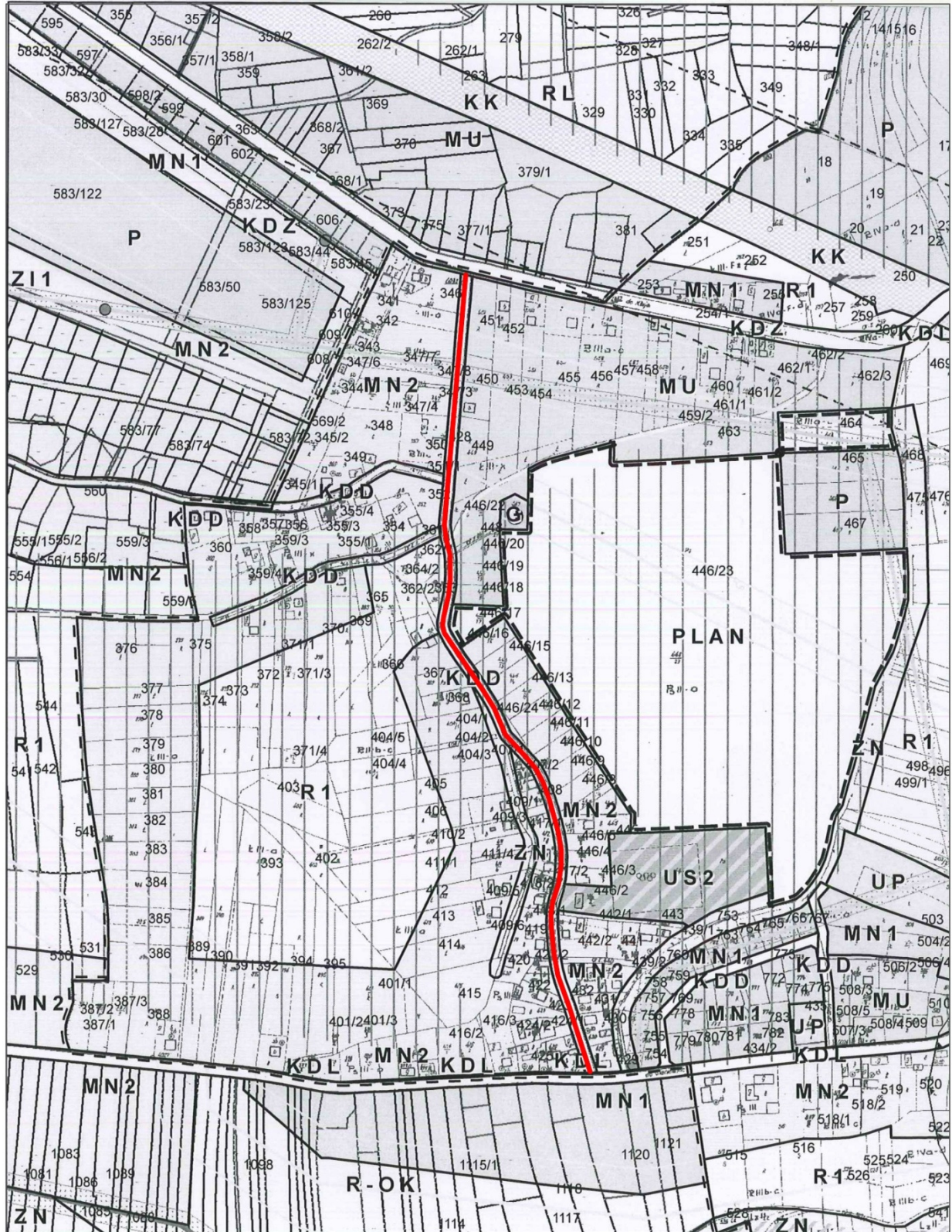
Skala 1:5000



Załącznik nr 6 do Uchwały Nr XI/104/15
Rady Gminy Bochnia z dnia 30 października 2015 r.

GMINA: BOCHNIA
OBRĘB: CIKOWICE
Droga: Cikowice (dz. nr ewid.: 428) o długości 0,870 km

Skala 1:5000

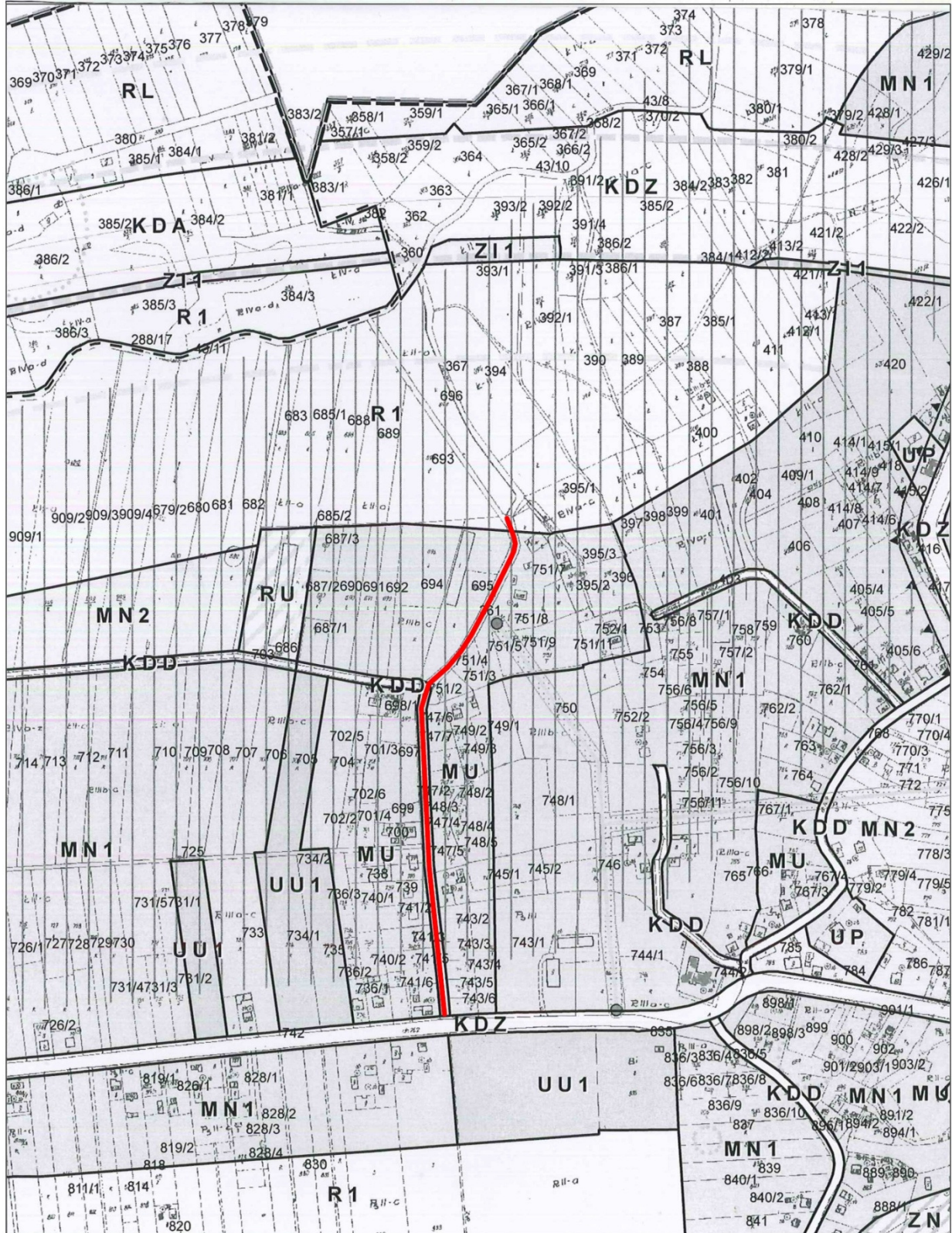


Załącznik nr 7 do Uchwały Nr XI/104/15
Rady Gminy Bochnia z dnia 30 października 2015 r.

GMINA: BOCHNIA
OBRĘB: PROSZÓWKI

Droga: Proszówki (dz. nr ewid.: 361/2) o długości 0,550 km

Skala 1:5000

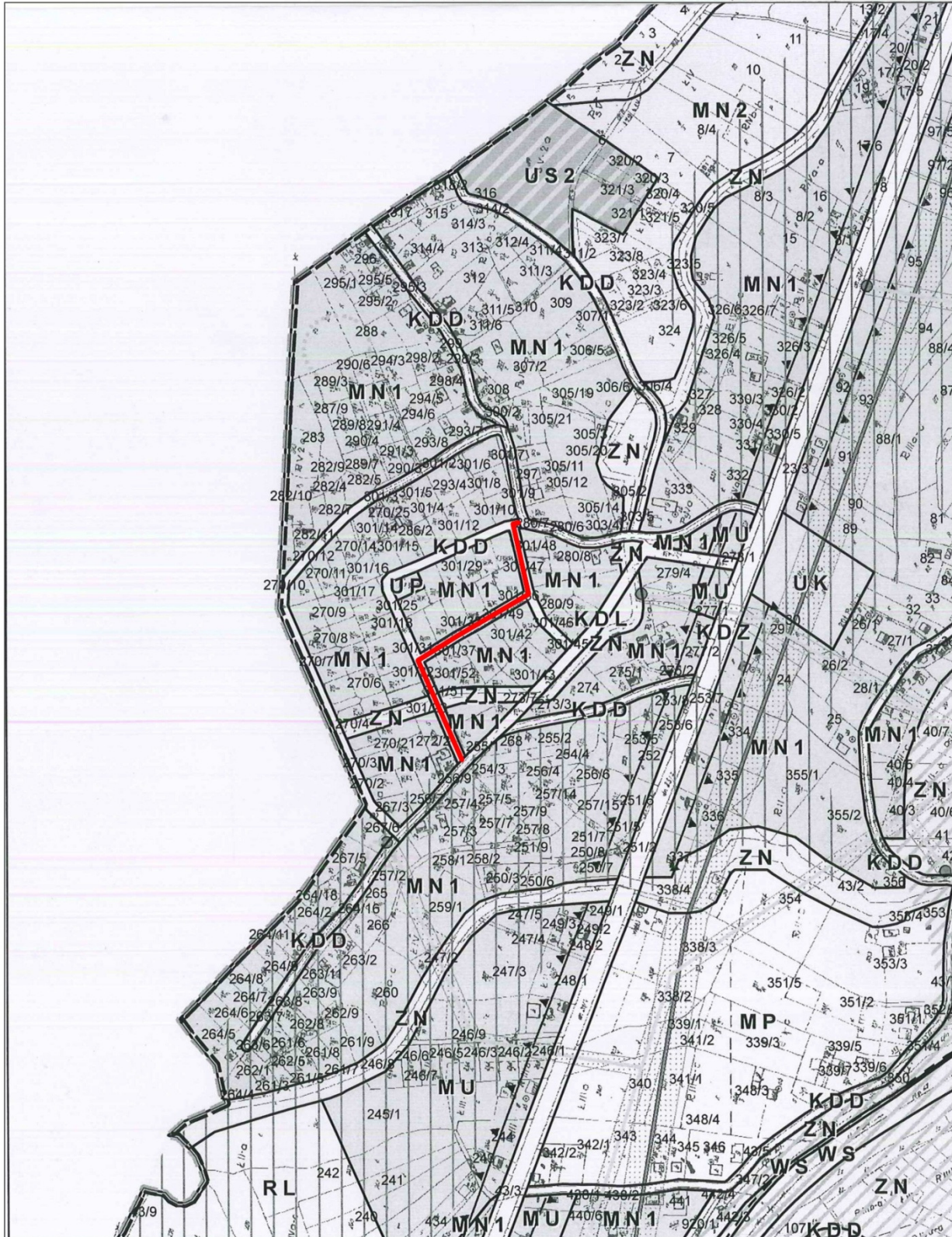


Załącznik nr 9 do Uchwały Nr XI/104/15
 Rady Gminy Bochnia z dnia 30 października 2015 r.

GMINA: BOCHNIA
 OBREB: PROSZÓWKI

Droga: Proszówki (dz. nr ewid.: 272/2, 301/49) o długości 0,328 km

Skala 1:5000



Przewodniczący Rady Gminy Bochnia: **Piotr Gajek**