



# DZIENNIK URZĘDOWY

## WOJEWÓDZTWA MAŁOPOLSKIEGO

---

Kraków, dnia 24 listopada 2015 r.

Poz. 6872

### UCHWAŁA NR XII/65/2015 RADY MIEJSKIEJ NOWE BRZESKO

z dnia 10 listopada 2015 roku

**w sprawie: zaliczenia do kategorii dróg gminnych ulic oraz dróg na terenie Gminy i Miasta Nowe Brzesko.**

Na podstawie art.18 ust. 2 pkt 15 ustawy z dnia 8 marca 1990r. o samorządzie gminnym (tj. Dz. U. z 2015r., poz. 1515) oraz art.7 ust 1, 2 i 3 ustawy z dnia 21 marca 1985r. o drogach publicznych (t.j. Dz.U. z 2015r., poz. 460 z późn. zm.), po zasięgnięciu opinii Zarządu Powiatu Proszowickiego, Rada Miejska uchwala, co następuje:

**§ 1.** Zalicza się do kategorii dróg gminnych, ulice oraz drogi położone na terenie Gminy i Miasta Nowe Brzesko, zgodnie z wykazem dróg i ulic , który stanowi załącznik nr 1 do nn. uchwały. Szczegółowe położenie i przebieg dróg i ulic określa załącznik graficzny nr 2 do uchwały.

**§ 2.** Wykonanie uchwały powierza się Burmistrzowi Gminy i Miasta Nowe Brzesko.

**§ 3.** Uchwała wchodzi w życie po upływie 14 dni od dnia ogłoszenia w Dzienniku Urzędowym Województwa Małopolskiego.

Przewodniczący Rady Miejskiej Nowe Brzesko

**Dariusz Mrozowski**



## EWIDENCJA - WYKAZ DRÓG GMINNYCH

### Województwo małopolskie Powiat proszowicki Gmina Nowe Brzesko

Gmina	Miejscowość	Powiat	Lp.	Stary nr drogi	Nowy nr drogi	Nr ewidencyjny działki	Nazwa drogi /ulicy lub ciągu ulic/ - przebieg
Nowe Brzesko	Nowe Brzesko	Proszowicki	1.		K aaa062	1402/2	Nowe Brzesko do zabudowań 1
Nowe Brzesko	Nowe Brzesko	Proszowicki	2.		K aaa063	1403/2	Nowe Brzesko do zabudowań 2
Nowe Brzesko	Nowe Brzesko	Proszowicki	3.		K aaa064	1426	ul. Armii Krajowej
Nowe Brzesko	Nowe Brzesko	Proszowicki	4.		K aaa065	1428	ul. Widokowa
Nowe Brzesko	Nowe Brzesko	Proszowicki	5.		K aaa069	1431/2	Nowe Brzesko Do Wisły
Nowe Brzesko	Nowe Brzesko	Proszowicki	6.		K aaa066	1429	ul. Spółdzielcza
Nowe Brzesko	Nowe Brzesko	Proszowicki	7.		K aaa068	1376/18	ul. Nadwiślańska
Nowe Brzesko	Nowe Brzesko	Proszowicki	8.		K aaa067	1430	ul. Spokojna
Nowe Brzesko	Nowe Brzesko	Proszowicki	9.		K aaa070	1427	Nowe Brzesko przez łąki
Nowe Brzesko	Nowe Brzesko	Proszowicki	10.		K aaa071	1413; 1415 (część działki); 1419/6; 1419/4	ul. Henryka Sienkiewicza
Nowe Brzesko	Nowe Brzesko	Proszowicki	11.		K aaa072	1415 (część działki)	ul. Podwale
Nowe Brzesko	Nowe Brzesko	Proszowicki	12.		K aaa074	1418	ul. Głowackiego
Nowe Brzesko	Nowe Brzesko	Proszowicki	13.		K aaa081	1419/3	ul. Stary Rynek - plac
Nowe Brzesko	Nowe Brzesko	Proszowicki	14.		K aaa073	1419/5; 1419/2	ul. Stary Rynek
Nowe Brzesko	Nowe Brzesko	Proszowicki	15.		K aaa082	1417; 1393/10; 1393/61	ul. Niecała
Nowe Brzesko	Nowe Brzesko	Proszowicki	16.		K aaa078	1393/60 fragment	ul. Sportowa
Nowe Brzesko	Nowe Brzesko	Proszowicki	17.		K aaa076	1393/60 fragment; 1393/44; 1393/47; 1393/31; 1393/49; 1393/65; 1393/67; 1393/69; 1393/71	ul. Przemysłowa

Nowe Brzesko	Nowe Brzesko	Proszowicki	18.		K aaa075	1393/34; 1393/56; 1393/58	ul. Wałowa
Nowe Brzesko	Nowe Brzesko	Proszowicki	19.		K aaa059	1400/2; 550	Rudno Dolne Pagórek- Nowe Brzesko ul. Św. Huberta
Nowe Brzesko	Nowe Brzesko	Proszowicki	20.		K aaa061	1401	Rudno Dolne - Nowe Brzesko do ul. Św. Huberta
Nowe Brzesko	Nowe Brzesko	Proszowicki	21.		K aaa084	1420/2 (część działki)	ul. Marszałka Józefa Piłsudskiego
Nowe Brzesko	Nowe Brzesko	Proszowicki	22.		K aaa085	1411/2	ul. Nowy Rynek
Nowe Brzesko	Nowe Brzesko	Proszowicki	23.		K aaa086	1423	ul. Wesoła
Nowe Brzesko	Nowe Brzesko	Proszowicki	24.		K aaa091	1408	ul. Targowa
Nowe Brzesko	Nowe Brzesko	Proszowicki	25.		K aaa089	1407/2; 940/3	ul. Polna
Nowe Brzesko	Nowe Brzesko	Proszowicki	26.		K aaa087	1424	ul. Cicha
Nowe Brzesko	Nowe Brzesko	Proszowicki	27.		K aaa092	1409	ul. Wąska
Nowe Brzesko	Nowe Brzesko	Proszowicki	28.		K aaa088	1425	ul. Oгородowa
Nowe Brzesko	Nowe Brzesko	Proszowicki	29.		K aaa093	1396	Nowe Brzesko Kolonijka - Hebdów
Nowe Brzesko	Nowe Brzesko	Proszowicki	30.		K aaa094	1406	Nowe Brzesko Kolonijka_1
Nowe Brzesko	Nowe Brzesko	Proszowicki	31.		K aaa096	1404	Nowe Brzesko Ślimionki_1
Nowe Brzesko	Nowe Brzesko	Proszowicki	32.		K aaa039	1399	Nowe Brzesko - Przybysławice-Rudno Dolne
Nowe Brzesko	Nowe Brzesko	Proszowicki	33.		K aaa042	1395	Szpityry - Nowe Brzesko do pól
Nowe Brzesko	Nowe Brzesko	Proszowicki	34.		K aaa097	1394	Nowe Brzesko Ślimionki_2
Nowe Brzesko	Nowe Brzesko	Proszowicki	35.		K aaa038	1397	Nowe Brzesko- Szpityry - Przybysławice obok cegielni
Nowe Brzesko	Nowe Brzesko	Proszowicki	36.		K aaa095	1405	Nowe Brzesko do pól_1
Nowe Brzesko	Nowe Brzesko	Proszowicki	37.		K aaa083	1422	Nowe Brzesko do łąk_2
Nowe Brzesko	Nowe Brzesko	Proszowicki	38.		K aaa090	909/5	Nowe Brzesko obok sklepu GOLDI
Nowe Brzesko	Nowe Brzesko	Proszowicki	39.		K aaa080	1393/26	Nowe Brzesko do łąk_1
Nowe Brzesko	Nowe Brzesko	Proszowicki	40.		K aaa079	1393/50; 1393/45; 1393/40; 1393/42; 1393/46; 1393/39; 1393/14	ul. Wiśniana
Nowe Brzesko	Nowe Brzesko	Proszowicki	41.		K aaa077	1393/52; 1393/31; 1393/54	ul. Przemysłowa boczna
Nowe Brzesko	Hebdów	Proszowicki	1.		K aaa101	585/3; 127/6	Hebdów do wsi
Nowe Brzesko	Hebdów	Proszowicki	2.		K aaa102	585/3	Hebdów do Klasztoru

Nowe Brzesko	Hebdów	Proszowicki	3.		K aaa098	587	Hebdów koło omentarza
Nowe Brzesko	Hebdów	Proszowicki	4.		K aaa099	588; 589; 590	Hebdów do pól 1
Nowe Brzesko	Hebdów	Proszowicki	5.		K aaa100	591	Hebdów do pól 2
Nowe Brzesko	Hebdów	Proszowicki	6.		K aaa104	585/3; 592; 593/2	Hebdów do Wisły
Nowe Brzesko	Hebdów	Proszowicki	7.		K aaa105	585/3; 220/2; 219/2	Hebdów przez wieś
Nowe Brzesko	Hebdów	Proszowicki	8.		K aaa103	649	Hebdów do zabudowań 1
Nowe Brzesko	Hebdów	Proszowicki	9.		K aaa107	597/2	Hebdów do pól 4
Nowe Brzesko	Hebdów	Proszowicki	10.		K aaa117	581/2	Hebdów koło kopca
Nowe Brzesko	Hebdów	Proszowicki	11.		K aaa118	580/2	Hebdów Chełm do pól
Nowe Brzesko	Hebdów	Proszowicki	12.		K aaa116	582/2	Hebdów Chełm
Nowe Brzesko	Hebdów	Proszowicki	13.		K aaa115	595	Hebdów do pól 5
Nowe Brzesko	Hebdów	Proszowicki	14.		K aaa093	583	Nowe Brzesko Kolonijka - Hebdów
Nowe Brzesko	Hebdów	Proszowicki	15.		K aaa108	598/2	Hebdów do cegielni
Nowe Brzesko	Hebdów	Proszowicki	16.		K aaa109	604/2; 441/1; 441/4	Hebdów Stare Brzesko
Nowe Brzesko	Hebdów	Proszowicki	17.		K aaa110	599	Hebdów Stare Brzesko do zabudowań
Nowe Brzesko	Hebdów	Proszowicki	18.		K aaa111	605	Hebdów Stare Brzesko do pól 1
Nowe Brzesko	Hebdów	Proszowicki	19.		K aaa112	606	Hebdów Stare Brzesko do pól 2
Nowe Brzesko	Hebdów	Proszowicki	20.		K aaa114	602/2	Hebdów Przebendy
Nowe Brzesko	Hebdów	Proszowicki	21.		K 160112	603	Śmiłowice-Hebdów do Wisły
Nowe Brzesko	Hebdów	Proszowicki	22.		K aaa113	607	Hebdów Stare Brzesko do pól 3
Nowe Brzesko	Hebdów	Proszowicki	23.		K 160119	600/2	Gruszów-Śmiłowice-Hebdów
Nowe Brzesko	Hebdów	Proszowicki	24.		K aaa106	586	Hebdów do pól 3
Nowe Brzesko	Hebdów	Proszowicki	25.		K 160144	608/2	Gruszów Równia do pól - Hebdów
Nowe Brzesko	Szpitary	Proszowicki	1.		K aaa038	150	Nowe Brzesko- Szpitary - Przybysławice obok cegielni
Nowe Brzesko	Szpitary	Proszowicki	2.		K aaa041	150	Szpitary cegielnia
Nowe Brzesko	Szpitary	Proszowicki	3.		K aaa042	88	Szpitary - Nowe Brzesko do pól
Nowe Brzesko	Szpitary	Proszowicki	4.		K aaa034	87; 148/1; 148/2	Grębocin-Przybysławice-Szpitary
Nowe Brzesko	Szpitary	Proszowicki	5.		K aaa032	86; 90; 89	Grębocin-Szpitary
Nowe Brzesko	Szpitary	Proszowicki	6.		K aaa040	85	Szpitary do pól 1
Nowe Brzesko	Miniszów	Proszowicki	1.		K aaa020	367	Miniszów - Pławowice
Nowe Brzesko	Miniszów	Proszowicki	2.		K aaa021	369	Miniszów do pól 2
Nowe Brzesko	Miniszów	Proszowicki	3.		K aaa022	370/1	Miniszów do zabudowań 2
Nowe Brzesko	Miniszów	Proszowicki	4.		K aaa023	374	Miniszów Chełm - Pławowice
Nowe Brzesko	Miniszów	Proszowicki	5.		K 160143	372/1	Gruszów Krzyżówki -Lasowisko - Miniszów Chełm
Nowe Brzesko	Miniszów	Proszowicki	6.		K aaa019	375/1	Miniszów do pól 1



Nowe Brzesko	Gruszów	Proszowicki	2.	K 160104	151	Śmiłowice Wygwizdów -Gruszów Krzyżowki Gruszów-Śmiłowice-Hebłów
Nowe Brzesko	Gruszów	Proszowicki	3.	K 160119	151	Majkowiec-Kuchary-Gruszów
Nowe Brzesko	Gruszów	Proszowicki	4.	K 160126	153; 154	Gruszów Parcelacja do zabudowań
Nowe Brzesko	Gruszów	Proszowicki	5.	K 160149	263	Kuchary - Gruszów Parcelacja
Nowe Brzesko	Gruszów	Proszowicki	6.	K 160141	149/2	Gruszów do pól 4
Nowe Brzesko	Gruszów	Proszowicki	7.	K 160150	156/1	Gruszów do pól 3
Nowe Brzesko	Gruszów	Proszowicki	8.	K 160148	148/2	Gruszów do pól 1
Nowe Brzesko	Gruszów	Proszowicki	9.	K 160145	152	Gruszów Lasowisko
Nowe Brzesko	Gruszów	Proszowicki	10.	K 160147	260; 261	Gruszów Równia do pól - Hebłów
Nowe Brzesko	Gruszów	Proszowicki	11.	K 160144	262	Gruszów Krzyżowki -Lasowisko - Mniszów Chelmy
Nowe Brzesko	Gruszów	Proszowicki	12.	K 160143	270; 259	Gruszów Lasowisko - Pławowice
Nowe Brzesko	Gruszów	Proszowicki	13.	K aaa015	259	Gruszów-Śmiłowice-Hebłów
Nowe Brzesko	Śmiłowice	Proszowicki	1.	K160119	450	Śmiłowice Wygwizdów -Gruszów Krzyżowki
Nowe Brzesko	Śmiłowice	Proszowicki	2.	K 160104	447; 448	Kolonia Kuchary - Śmiłowice -Przebenda
Nowe Brzesko	Śmiłowice	Proszowicki	3.	K 160103	178; 454	Śmiłowice do zabudowań V
Nowe Brzesko	Śmiłowice	Proszowicki	4.	K 160110	455; 456	Śmiłowice do pól II
Nowe Brzesko	Śmiłowice	Proszowicki	5.	K 160111	442; 443	Sierosławice - Śmiłowice - Wygwizdów
Nowe Brzesko	Śmiłowice	Proszowicki	6.	K160095	438; 458;460;461; 434;452	Śmiłowice do zabudowań III
Nowe Brzesko	Śmiłowice	Proszowicki	7.	K 160108	459	Śmiłowice do zabudowań I
Nowe Brzesko	Śmiłowice	Proszowicki	8.	K 160106	465	Śmiłowice do zabudowań II
Nowe Brzesko	Śmiłowice	Proszowicki	9.	K 160107	461	Śmiłowice do pól I
Nowe Brzesko	Śmiłowice	Proszowicki	10.	K 160105	462	Sierosławice - Śmiłowice I
Nowe Brzesko	Śmiłowice	Proszowicki	11.	K160094	439	Śmiłowice do pól VII
Nowe Brzesko	Śmiłowice	Proszowicki	12.	K 160121	435	Śmiłowice do zabudowań VII
Nowe Brzesko	Śmiłowice	Proszowicki	13.	K 160120	436	Śmiłowice za pałacem
Nowe Brzesko	Śmiłowice	Proszowicki	14.	K 160114	440	Śmiłowice do pól IV
Nowe Brzesko	Śmiłowice	Proszowicki	15.	K 160115	441	Śmiłowice do pól VI
Nowe Brzesko	Śmiłowice	Proszowicki	16.	K 160118	449	Śmiłowice do zabudowań VIII
Nowe Brzesko	Śmiłowice	Proszowicki	17.	K 160116	451	Śmiłowice do pól V
Nowe Brzesko	Śmiłowice	Proszowicki	18.	K 160117	453	Śmiłowice do zabudowań VI
Nowe Brzesko	Śmiłowice	Proszowicki	19.	K 160122	457	Śmiłowice do pól III
Nowe Brzesko	Śmiłowice	Proszowicki	20.	K 160113	463	Śmiłowice-Hebłów do Wisły
Nowe Brzesko	Śmiłowice	Proszowicki	21.	K 160112	455; 464	Śmiłowice do zabudowań IV
Nowe Brzesko	Śmiłowice	Proszowicki	22.	K 160109	474	Sierosławice do pól II
Nowe Brzesko	Sierosławice	Proszowicki	1.	K160098	202	Sierosławice do pól V
Nowe Brzesko	Sierosławice	Proszowicki	2.	K 160101	206	Sierosławice do pól VI
Nowe Brzesko	Sierosławice	Proszowicki	3.	K 160102	207/2	Sierosławice od drogi krajowej
Nowe Brzesko	Sierosławice	Proszowicki	4.	K160097	204/2	Sierosławice do pól II
Nowe Brzesko	Sierosławice	Proszowicki	5.	K160098	205	Sierosławice do pól III
Nowe Brzesko	Sierosławice	Proszowicki	6.	K 160099	208	Sierosławice do pól II
Nowe Brzesko	Sierosławice	Proszowicki	7.	K160098	203	Sierosławice przez wieś
Nowe Brzesko	Sierosławice	Proszowicki	8.	K 160091	198	

Nowe Brzesko	Sierosławice	Proszowicki	9.			K 160093	201	Sierosławice "Przymiarki"
Nowe Brzesko	Sierosławice	Proszowicki	10.			K 160097	199/2	Sierosławice od drogi krajowej
Nowe Brzesko	Sierosławice	Proszowicki	11.			K 160092	200	Sierosławice do Wisły
Nowe Brzesko	Sierosławice	Proszowicki	12.			K 160096	210	Sierosławice do pól I
Nowe Brzesko	Sierosławice	Proszowicki	13.			K 160100	209	Sierosławice do pól IV
Nowe Brzesko	Sierosławice	Proszowicki	14.			K 160094	197	Sierosławice - Śmiłowice I
Nowe Brzesko	Sierosławice	Proszowicki	15.			K 160095	196	Sierosławice - Śmiłowice - Wygwizdów
Nowe Brzesko	Plawowice	Proszowicki	1.			K aaa001	710/2	Plawowice do pól 1
Nowe Brzesko	Plawowice	Proszowicki	2.			K aaa002	711	Plawowice do pól 2
Nowe Brzesko	Plawowice	Proszowicki	3.			K aaa005	770/1; 701/1; 701/2; 702/1; 701/3; 702/3; 739; 738; 737; 755/2	Plawowice - Mysławczyce
Nowe Brzesko	Plawowice	Proszowicki	4.			K aaa007	700; 705; 706	Plawowice do Bobina
Nowe Brzesko	Plawowice	Proszowicki	5.			K aaa006	702/2; 703; 704	Plawowice do pól 4
Nowe Brzesko	Plawowice	Proszowicki	6.			K aaa010	692	Plawowice - Mniszów Chelmy
Nowe Brzesko	Plawowice	Proszowicki	7.			K aaa011	696	Plawowice do pól 7
Nowe Brzesko	Plawowice	Proszowicki	8.			K aaa014	736; 735; 734	Plawowice do stawów
Nowe Brzesko	Plawowice	Proszowicki	9.			K aaa013	695	Plawowice do pól 9
Nowe Brzesko	Plawowice	Proszowicki	10.			K aaa012	697	Plawowice do pól 8
Nowe Brzesko	Plawowice	Proszowicki	11.			K aaa003	698; 709; 708/2	Plawowice do pól 3
Nowe Brzesko	Plawowice	Proszowicki	12.			K aaa008	712	Plawowice do pól 5
Nowe Brzesko	Plawowice	Proszowicki	13.			K aaa009	713; 714	Plawowice do pól 6
Nowe Brzesko	Plawowice	Proszowicki	14.			K aaa015	733	Gruszów Lasowisko - Plawowice
Nowe Brzesko	Plawowice	Proszowicki	15.			K aaa004	702/1; 702/3	Plawowice przez wieś 1
Nowe Brzesko	Rudno Dolne	Proszowicki	1.			K aaa033	724/1; 747/1; 742	Grębocin Żerkowice- Przybyśławice - Rudno Dolne
Nowe Brzesko	Rudno Dolne	Proszowicki	2.			K aaa059	736/1	Rudno Dolne Pagórek- Nowe Brzesko ul. Św. Huberta
Nowe Brzesko	Rudno Dolne	Proszowicki	3.			K aaa060	743/1	Rudno Dolne przez wieś
Nowe Brzesko	Rudno Dolne	Proszowicki	4.			K aaa061	744/1	Rudno Dolne - Nowe Brzesko do ul. Św. Huberta
Nowe Brzesko	Rudno Dolne	Proszowicki	5.			K aaa058	747	Rudno Dolne do granicy gminy 3
Nowe Brzesko	Rudno Dolne	Proszowicki	6.			K aaa057	746/16	Rudno Dolne do granicy gminy 2
Nowe Brzesko	Rudno Dolne	Proszowicki	7.			K aaa054	733; 487/2; 457/2; 456/2	Rudno Dolne Parcelacja
Nowe Brzesko	Rudno Dolne	Proszowicki	8.			K aaa049	734	Rudno Dolne Józefów do pól 3
Nowe Brzesko	Rudno Dolne	Proszowicki	9.			K aaa047	735	Rudno Dolne Józefów do pól 1
Nowe Brzesko	Rudno Dolne	Proszowicki	10.			K aaa045	726	Rudno Dolne Kacze Doły do pól 2
Nowe Brzesko	Rudno Dolne	Proszowicki	11.			K aaa048	728	Rudno Dolne Józefów do pól 2
Nowe Brzesko	Rudno Dolne	Proszowicki	12.			K aaa052	737	Rudno Dolne Kluczówka do Józefowa

Nowe Brzesko	Rudno Dolne	Proszowicki	13.		K aaa053	402/2; 401/2;	Rudno Dolne Kluczówka do Nowego Brzeska
Nowe Brzesko	Rudno Dolne	Proszowicki	14.		K aaa043	727	Rudno Dolne Kacze Doły do pól 1
Nowe Brzesko	Rudno Dolne	Proszowicki	15.		K aaa039	738/1	Nowe Brzesko - Przybyślawice-Rudno Dolne
Nowe Brzesko	Rudno Dolne	Proszowicki	16.		K aaa050	729; 730	Rudno Dolne Józefów do zabudowań
Nowe Brzesko	Rudno Dolne	Proszowicki	17.		K aaa051	725	Rudno Dolne Józefów do pól 4
Nowe Brzesko	Rudno Dolne	Proszowicki	18.		K aaa046	731	Rudno Dolne Kacze Doły do pól 3
Nowe Brzesko	Rudno Dolne	Proszowicki	19.		K aaa044	732	Rudno Dolne Józefów do zabudowań
Nowe Brzesko	Rudno Dolne	Proszowicki	20.		K aaa055	739/1	Rudno Dolne do granicy gminy 1
Nowe Brzesko	Rudno Dolne	Proszowicki	21.		K aaa056	745	Rudno Dolne do zabudowań 1
Nowe Brzesko	Przybyślawice	Proszowicki	1.		K aaa032	220	Grębocin-Szpitory
Nowe Brzesko	Przybyślawice	Proszowicki	2.		K aaa034	215/1; 217/1	Grębocin-Przybyślawice-Szpitory
Nowe Brzesko	Przybyślawice	Proszowicki	3.		K aaa035	218; 219	Przybyślawice do pól 1
Nowe Brzesko	Przybyślawice	Proszowicki	4.		K aaa037	217/2	Przybyślawice - Nowe Brzesko
Nowe Brzesko	Przybyślawice	Proszowicki	5.		K aaa033	216	Grębocin Żerkowice- Przybyślawice - Rudno Dolne
Nowe Brzesko	Przybyślawice	Proszowicki	6.		K aaa036	221	Przybyślawice do pól 2
Nowe Brzesko	Przybyślawice	Proszowicki	7.		K aaa039	224	Nowe Brzesko - Przybyślawice-Rudno Dolne
Nowe Brzesko	Przybyślawice	Proszowicki	8.		K aaa038	225	Nowe Brzesko - Szpitory - Przybyślawice obok cegielni



**EWIDENCJA - WYKAZ DRÓG GMINNYCH**  
**Województwo małopolskie**  
**Powiat proszowski**  
**Gmina Nowe Brzesko**


Droga nr	Nazwa	Długość [km]	Długość [m]
K160091	Sierosławice przez wieś	0.668	668
K160092	Sierosławice do Wisły	0.252	252
K160093	Sierosławice "Przymiarki"	0.484	484
K160094	Sierosławice - Śmiłowice_I	0.406	406
K160095	Sierosławice - Śmiłowice - Wygwizdów	2.987	2987
K160096	Sierosławice do pól_I	0.473	473
K160097	Sierosławice od drogi krajowej	1.956	1956
K160098	Sierosławice do pól_II	2.277	2277
K160099	Sierosławice do pól_III	0.931	931
K160100	Sierosławice do pól_IV	0.521	521
K160101	Sierosławice do pól_V	0.356	356
K160102	Sierosławice do pól_VI	0.526	526
K160103	Kolonia Kuchary - Śmiłowice - Przebenda	2.61	2610
K160104	Śmiłowice Wygwizdów -Gruszów Krzyżówki	2.603	2603
K160105	Śmiłowice do pól_I	0.188	188
K160106	Śmiłowice do zabudowań_I	0.079	79
K160107	Śmiłowice do zabudowań_II	0.37	370
K160108	Śmiłowice do zabudowań_III	0.248	248
K160109	Śmiłowice do zabudowań_IV	0.106	106
K160110	Śmiłowice do zabudowań_V	0.724	724
K160111	Śmiłowice do pól_II	0.217	217
K160112	Śmiłowice-Hebdów do Wisły	1.444	1444
K160113	Śmiłowice do pól_III	0.224	224
K160114	Śmiłowice za pałacem	0.307	307
K160115	Śmiłowice do pól_IV	0.341	341
K160116	Śmiłowice do zabudowań_VI	0.31	310
K160117	Śmiłowice do pól_V	0.354	354
K160118	Śmiłowice do pól_VI	0.466	466
K160119	Gruszów-Śmiłowice-Hebdów	1.391	1391
K160120	Śmiłowice do zabudowań_VII	0.935	935
K160121	Śmiłowice do pól_VII	0.821	821
K160122	Śmiłowice do zabudowań_VIII	0.085	85
K160123	Majkowice do granicy gminy	2.05	2050
K160124	Majkowice przez wieś-kurniki-Parcelacja	1.781	1781

Droga nr	Nazwa	Długość [km]	Długość [m]
K160125	Majkowice - Czajęczyce-do zabudowań	0.901	901
K160126	Majkowice-Kuchary-Gruszów	4.062	4062
K160127	Majkowice do pól_1	0.156	156
K160128	Majkowice do pól_2	0.952	952
K160129	Majkowice do pól_3	0.296	296
K160130	Majkowice do pól_4	0.51	510
K160131	Kuchary do pól_1	0.277	277
K160132	Kuchary do zabudowań_1	0.111	111
K160133	Kuchary do zabudowań_2	0.418	418
K160134	Kuchary do pól_2	0.364	364
K160135	Kuchary - Bobin	0.774	774
K160136	Kuchary do pól_3	0.873	873
K160137	Kuchary do pól_4	0.114	114
K160138	Kuchary do pól_5	1.083	1083
K160139	Kuchary do pól_6	0.708	708
K160140	Kuchary do pól_7	0.537	537
K160141	Kuchary - Gruszów Parcelacja	1.003	1003
K160142	Kuchary do pól_8	0.387	387
K160143	Gruszów Krzyżówki -Lasowisko - Mniszów Chełmy	1.653	1653
K160144	Gruszów Równia do pól-Hebdów	0.783	783
K160145	Gruszów do pól_1	0.734	734
K160146	Gruszów do pól_2	0.914	914
K160147	Gruszów Lasowisko	1.141	1141
K160148	Gruszów do pól_3	0.549	549
K160149	Gruszów Parcelacja do zabudowań	0.619	619
K160150	Gruszów do pól_4	0.3	300
K aaa001	Pławowice do pól_1	1.123	1123
K aaa002	Pławowice do pól_2	0.429	429
K aaa003	Pławowice do pól_3	1.132	1132
K aaa004	Pławowice przez wieś_1	0.218	218
K aaa005	Pławowice - Mysławczyce	2.068	2068
K aaa006	Pławowice do pól_4	0.53	530
K aaa007	Pławowice do Bobina	1.196	1196
K aaa008	Pławowice do pól_5	0.567	567
K aaa009	Pławowice do pól_6	1.066	1066
K aaa010	Pławowice - Mniszów Chełmy	0.596	596
K aaa011	Pławowice do pól_7	0.551	551
K aaa012	Pławowice do pól_8	0.479	479
K aaa013	Pławowice do pól_9	1.201	1201
K aaa014	Pławowice do stawów	0.52	520
K aaa015	Gruszów Lasowisko - Pławowice	0.411	411
K aaa016	Mniszów- Mniszów Kolonia - Piekary	1.393	1393
K aaa017	Mniszów Kolonia - Kowala	0.409	409
K aaa018	Mniszów Kolonia do pól	0.477	477
K aaa019	Mniszów do pól_1	0.446	446
K aaa020	Mniszów - Pławowice	1.352	1352

Droga nr	Nazwa	Długość [km]	Długość [m]
K aaa021	Mniszów do pól_2	0.058	58
K aaa022	Mniszów do zabudowań_2	0.357	357
K aaa023	Mniszów Chełm - Pławowice	0.31	310
K aaa024	Grębocin przez wieś-Żerkowice	1.557	1557
K aaa025	Grębocin-Żębocin	1.19	1190
K aaa026	Grębocin do zabudowań_1	0.792	792
K aaa027	Grębocin do zabudowań_2	0.103	103
K aaa028	Grębocin do pól_2	0.595	595
K aaa029	Grębocin do pól_3	0.24	240
K aaa030	Grębocin do pól_4	0.357	357
K aaa031	Grębocin Żerkowice do zabudowań	0.528	528
K aaa032	Grębocin-Szpitary	3.173	3173
K aaa033	Grębocin Żerkowice- Przybysławice - Rudno Dolne	3.693	3693
K aaa034	Grębocin-Przybysławice-Szpitary	2.806	2806
K aaa035	Przybysławice do pól_1	0.662	662
K aaa036	Przybysławice do pól_2	0.502	502
K aaa037	Przybysławice - Nowe Brzesko	1.244	1244
K aaa038	Nowe Brzesko- Szpitary - Przybysławice obok cegielni	1.32	1320
K aaa039	Nowe Brzesko - Przybysławice-Rudno Dolne	2.284	2284
K aaa040	Szpitary do pól_1	0.551	551
K aaa041	Szpitary cegielnia	0.341	341
K aaa042	Szpitary - Nowe Brzesko do pól	1.127	1127
K aaa043	Rudno Dolne Kacze Doły do pól_1	0.242	242
K aaa044	Rudno Dolne Józefów do zabudowań	0.488	488
K aaa045	Rudno Dolne Kacze Doły do pól_2	1.102	1102
K aaa046	Rudno Dolne Kacze Doły do pól_3	0.379	379
K aaa047	Rudno Dolne Józefów do pól_1	1.186	1186
K aaa048	Rudno Dolne Józefów do pól_2	0.415	415
K aaa049	Rudno Dolne Józefów do pól_3	0.474	474
K aaa050	Rudno Dolne Józefów do zabudowań	0.913	913
K aaa051	Rudno Dolne Józefów do pól_4	0.432	432
K aaa052	Rudno Dolne Kluczkówka do Józefowa	1.678	1678
K aaa053	Rudno Dolne Kluczkówka do Nowego Brzeska	0.157	157
K aaa054	Rudno Dolne Parcelacja	1.567	1567
K aaa055	Rudno Dolne do granicy gminy_1	0.786	786
K aaa056	Rudno Dolne do zabudowań_1	0.132	132
K aaa057	Rudno Dolne do granicy gminy_2	0.966	966
K aaa058	Rudno Dolne do granicy gminy_3	0.758	758
K aaa059	Rudno Dolne Pagórek- Nowe Brzesko ul. Św. Huberta	2.779	2779
K aaa060	Rudno Dolne przez wieś	0.291	291
K aaa061	Rudno Dolne - Nowe Brzesko do ul. Św. Huberta	1.921	1921
K aaa062	Nowe Brzesko do zabudowań_1	0.295	295

Droga nr	Nazwa	Długość [km]	Długość [m]
K aaa063	Nowe Brzesko do zabudowań_2	0.244	244
K aaa064	ul. Armii Krajowej	0.817	817
K aaa065	ul. Widokowa	0.809	809
K aaa066	ul. Spółdzielcza	0.633	633
K aaa067	ul. Spokojna	0.246	246
K aaa068	ul. Nadwiślańska	0.149	149
K aaa069	Nowe Brzesko Do Wisły	0.843	843
K aaa070	Nowe Brzesko przez łąki	0.642	642
K aaa071	ul. Henryka Sienkiewicza	0.389	389
K aaa072	ul. Podwale	0.251	251
K aaa073	ul. Stary Rynek	0.062	62
K aaa074	ul. Głowackiego	0.081	81
K aaa075	ul. Wałowa	0.249	249
K aaa076	ul. Przemysłowa	0.816	816
K aaa077	ul. Przemysłowa boczna	0.245	245
K aaa078	ul. Sportowa	0.048	48
K aaa079	ul. Wiślana	0.561	561
K aaa080	Nowe Brzesko do łąk_1	0.381	381
K aaa081	ul. Stary Rynek - plac	0.087	87
K aaa082	ul. Niecała	0.285	285
K aaa083	Nowe Brzesko do łąk_2	0.135	135
K aaa084	ul. Marszałka Józefa Piłsudskiego	0.16	160
K aaa085	ul. Nowy Rynek	0.283	283
K aaa086	ul. Wesoła	0.444	444
K aaa087	ul. Cicha	0.125	125
K aaa088	ul. Ogrodowa	0.384	384
K aaa089	ul. Polna	0.861	861
K aaa090	Nowe Brzesko obok sklepu GOLDI	0.038	38
K aaa091	ul. Targowa	0.127	127
K aaa092	ul. Wąska	0.128	128
K aaa093	Nowe Brzesko Kolonijka - Hebdów	2.762	2762
K aaa094	Nowe Brzesko Kolonijka_1	0.189	189
K aaa095	Nowe Brzesko do pól_1	0.699	699
K aaa096	Nowe Brzesko Ślimionki_1	1.019	1019
K aaa097	Nowe Brzesko Ślimionki_2	0.662	662
K aaa098	Hebdów koło cmentarza	0.564	564
K aaa099	Hebdów do pól_1	1.372	1372
K aaa100	Hebdów do pól_2	0.565	565
K aaa101	Hebdów do wsi	0.917	917
K aaa102	Hebdów do Klasztoru	0.785	785
K aaa103	Hebdów do zabudowań_1	0.12	120
K aaa104	Hebdów do Wisły	0.348	348
K aaa105	Hebdów przez wieś	1.575	1575
K aaa106	Hebdów do pól_3	0.488	488
K aaa107	Hebdów do pól_4	0.584	584
K aaa108	Hebdów do cegielni	0.77	770
K aaa109	Hebdów Stare Brzesko	1.347	1347
K aaa110	Hebdów Stare Brzesko do zabudowań	0.271	271

Droga nr	Nazwa	Długość [km]	Długość [m]
<i>K aaa111</i>	Hebdów Stare Brzesko do pól_1	0.394	394
<i>K aaa112</i>	Hebdów Stare Brzesko do pól_2	0.385	385
<i>K aaa113</i>	Hebdów Stare Brzesko do pól_3	0.326	326
<i>K aaa114</i>	Hebdów Przebendy	0.582	582
<i>K aaa115</i>	Hebdów do pól_5	0.651	651
<i>K aaa116</i>	Hebdów Chełm	0.882	882
<i>K aaa117</i>	Hebdów koło kopca	0.466	466
<i>K aaa118</i>	Hebdów Chełm do pól	1.16	1160
	<b>Razem</b>	<b>137.031</b>	<b>137031</b>

 <b>EWIDENCJA - WYKAZ DRÓG GMINNYCH</b> <b>Województwo małopolskie</b> <b>Powiat proszowski</b> <b>Gmina Nowe Brzesko</b>							
<b>Id</b>	<b>Droga nr</b>	<b>Nazwa</b>	<b>Od Węzła</b>	<b>Do Węzła</b>	<b>Długość</b>	<b>Blok</b>	<b>Nr</b>
	<b>K160091</b>	Sierosławice przez wieś	423001	423002	<b>259</b>	1	1
	<b>K160091</b>	Sierosławice przez wieś	423002	423003	<b>105</b>	1	2
	<b>K160091</b>	Sierosławice przez wieś	423003	423004	<b>220</b>	1	3
	<b>K160091</b>	Sierosławice przez wieś	423004	423005	<b>84</b>	1	4
	<b>K160092</b>	Sierosławice do Wisły	423003	423008	<b>252</b>	1	1
	<b>K160093</b>	Sierosławice "Przymiarki"	423004	423009	<b>377</b>	1	1
	<b>K160093</b>	Sierosławice "Przymiarki"	423009	423011	<b>69</b>	1	2
	<b>K160093</b>	Sierosławice "Przymiarki"	423009	423010	<b>38</b>	2	1
	<b>K160094</b>	Sierosławice - Śmiłowice_I	423006	423007	<b>171</b>	1	1
	<b>K160094</b>	Sierosławice - Śmiłowice_I	423007	423081	<b>235</b>	1	2
	<b>K160095</b>	Sierosławice - Śmiłowice - Wygwizdów	423014	423015	<b>109</b>	1	1
	<b>K160095</b>	Sierosławice - Śmiłowice - Wygwizdów	423015	423036	<b>209</b>	2	1
	<b>K160095</b>	Sierosławice - Śmiłowice - Wygwizdów	423036	414038	<b>338</b>	2	2
	<b>K160095</b>	Sierosławice - Śmiłowice - Wygwizdów	414038	414040	<b>101</b>	2	3
	<b>K160095</b>	Sierosławice - Śmiłowice - Wygwizdów	414040	414042	<b>183</b>	2	4
	<b>K160095</b>	Sierosławice - Śmiłowice - Wygwizdów	414042	414046	<b>420</b>	2	5
	<b>K160095</b>	Sierosławice - Śmiłowice - Wygwizdów	414046	414047	<b>272</b>	2	6
	<b>K160095</b>	Sierosławice - Śmiłowice - Wygwizdów	414047	414049	<b>223</b>	2	7
	<b>K160095</b>	Sierosławice - Śmiłowice - Wygwizdów	414049	414050	<b>162</b>	2	8
	<b>K160095</b>	Sierosławice - Śmiłowice - Wygwizdów	414050	414052	<b>246</b>	2	9
	<b>K160095</b>	Sierosławice - Śmiłowice - Wygwizdów	414052	414053	<b>636</b>	2	10
	<b>K160095</b>	Sierosławice - Śmiłowice - Wygwizdów	414042	414043	<b>11</b>	3	1
	<b>K160095</b>	Sierosławice - Śmiłowice - Wygwizdów	414043	414044	<b>77</b>	3	2
	<b>K 160096</b>	Sierosławice do pól_I	423013	423012	<b>473</b>	1	1
	<b>K 160097</b>	Sierosławice od drogi krajowej	423002	423017	<b>348</b>	1	1
	<b>K 160097</b>	Sierosławice od drogi krajowej	423018	423019	<b>401</b>	2	1
	<b>K 160097</b>	Sierosławice od drogi krajowej	423019	423028	<b>673</b>	2	2

<b>Id</b>	<b>Droga nr</b>	<b>Nazwa</b>	<b>Od Węzła</b>	<b>Do Węzła</b>	<b>Długość</b>	<b>Blok</b>	<b>Nr</b>
	<b>K 160097</b>	Sierosławice od drogi krajowej	423028	423026	<b>58</b>	2	3
	<b>K 160097</b>	Sierosławice od drogi krajowej	423026	423027	<b>68</b>	2	4
	<b>K 160097</b>	Sierosławice od drogi krajowej	423027	423029	<b>408</b>	2	5
	<b>K 160098</b>	Sierosławice do pól_II	423016	423034	<b>490</b>	1	1
	<b>K 160098</b>	Sierosławice do pól_II	423034	423035	<b>400</b>	1	2
	<b>K 160098</b>	Sierosławice do pól_II	423035	423030	<b>419</b>	1	3
	<b>K 160098</b>	Sierosławice do pól_II	423030	423027	<b>553</b>	1	4
	<b>K 160098</b>	Sierosławice do pól_II	423026	423025	<b>332</b>	2	1
	<b>K 160098</b>	Sierosławice do pól_II	423025	423024	<b>83</b>	2	2
	<b>K 160099</b>	Sierosławice do pól_III	423019	423020	<b>99</b>	1	1
	<b>K 160099</b>	Sierosławice do pól_III	423020	423022	<b>92</b>	1	2
	<b>K 160099</b>	Sierosławice do pól_III	423022	423025	<b>671</b>	1	3
	<b>K 160099</b>	Sierosławice do pól_III	423020	423021	<b>69</b>	2	1
	<b>K 160100</b>	Sierosławice do pól_IV	423022	423023	<b>521</b>	1	1
	<b>K 160101</b>	Sierosławice do pól_V	423032	423033	<b>356</b>	1	1
	<b>K 160102</b>	Sierosławice do pól_VI	423031	423028	<b>526</b>	1	1
	<b>K 160103</b>	Kolonia Kuchary - Śmiłowice - Przebenda	421122	421054	<b>289</b>	1	1
	<b>K 160103</b>	Kolonia Kuchary - Śmiłowice - Przebenda	421054	412053	<b>167</b>	1	2
	<b>K 160103</b>	Kolonia Kuchary - Śmiłowice - Przebenda	412053	414055	<b>812</b>	1	3
	<b>K 160103</b>	Kolonia Kuchary - Śmiłowice - Przebenda	414055	414057	<b>589</b>	1	4
	<b>K 160103</b>	Kolonia Kuchary - Śmiłowice - Przebenda	414057	414059	<b>58</b>	1	5
	<b>K 160103</b>	Kolonia Kuchary - Śmiłowice - Przebenda	414059	414065	<b>385</b>	1	6
	<b>K 160103</b>	Kolonia Kuchary - Śmiłowice - Przebenda	414064	414072	<b>201</b>	2	1
	<b>K 160103</b>	Kolonia Kuchary - Śmiłowice - Przebenda	414072	414073	<b>109</b>	2	2
	<b>K 160104</b>	Śmiłowice Wygwizdów -Gruszów Krzyżowki	414066	414059	<b>549</b>	1	1

<b>Id</b>	<b>Droga nr</b>	<b>Nazwa</b>	<b>Od Węzła</b>	<b>Do Węzła</b>	<b>Długość</b>	<b>Blok</b>	<b>Nr</b>
	<b>K 160104</b>	Śmiłowice Wygwizdów -Gruszów Krzyżowki	414059	414060	<b>357</b>	1	2
	<b>K 160104</b>	Śmiłowice Wygwizdów -Gruszów Krzyżowki	414060	412062	<b>488</b>	1	3
	<b>K 160104</b>	Śmiłowice Wygwizdów -Gruszów Krzyżowki	412062	414154	<b>885</b>	1	4
	<b>K 160104</b>	Śmiłowice Wygwizdów -Gruszów Krzyżowki	414154	414155	<b>324</b>	1	5
	<b>K 160105</b>	Śmiłowice do pól_I	423036	423037	<b>188</b>	1	1
	<b>K 160106</b>	Śmiłowice do zabudowań_I	414038	414039	<b>79</b>	1	1
	<b>K 160107</b>	Śmiłowice do zabudowań_II	414040	423041	<b>370</b>	1	1
	<b>K 160108</b>	Śmiłowice do zabudowań_III	414043	414045	<b>248</b>	1	1
	<b>K 160109</b>	Śmiłowice do zabudowań_IV	414078	414079	<b>106</b>	1	1
	<b>K 160110</b>	Śmiłowice do zabudowań_V	414067	414068	<b>116</b>	1	1
	<b>K 160110</b>	Śmiłowice do zabudowań_V	414068	414069	<b>199</b>	1	2
	<b>K 160110</b>	Śmiłowice do zabudowań_V	414069	414072	<b>342</b>	1	3
	<b>K 160110</b>	Śmiłowice do zabudowań_V	414068	414080	<b>67</b>	2	1
	<b>K 160111</b>	Śmiłowice do pól_II	414069	414070	<b>153</b>	1	1
	<b>K 160111</b>	Śmiłowice do pól_II	414070	414071	<b>64</b>	1	2
	<b>K 160112</b>	Śmiłowice-Hebdów do Wisły	414072	414073	<b>55</b>	1	1
	<b>K 160112</b>	Śmiłowice-Hebdów do Wisły	414072	414073	<b>55</b>	1	2
	<b>K 160112</b>	Śmiłowice-Hebdów do Wisły	414073	414444	<b>940</b>	1	3
	<b>K 160112</b>	Śmiłowice-Hebdów do Wisły	414444	414074	<b>154</b>	1	4
	<b>K 160112</b>	Śmiłowice-Hebdów do Wisły	414074	414076	<b>78</b>	1	5
	<b>K 160112</b>	Śmiłowice-Hebdów do Wisły	414076	414077	<b>162</b>	1	6
	<b>K 160113</b>	Śmiłowice do pól_III	414074	414075	<b>224</b>	1	1
	<b>K 160114</b>	Śmiłowice za pałacem	414047	414048	<b>307</b>	1	1
	<b>K 160115</b>	Śmiłowice do pól_IV	414050	414051	<b>341</b>	1	1
	<b>K 160116</b>	Śmiłowice do zabudowań_VI	414055	412056	<b>310</b>	1	1
	<b>K 160117</b>	Śmiłowice do pól_V	414057	414058	<b>354</b>	1	1
	<b>K 160118</b>	Śmiłowice do pól_VI	414060	412061	<b>466</b>	1	1
	<b>K 160119</b>	Gruszów-Śmiłowice-Hebdów	414442	412063	<b>136</b>	1	1
	<b>K 160119</b>	Gruszów-Śmiłowice-Hebdów	414063	412160	<b>477</b>	1	2
	<b>K 160119</b>	Gruszów-Śmiłowice-Hebdów	412160	412062	<b>269</b>	1	3
	<b>K 160119</b>	Gruszów-Śmiłowice-Hebdów	412062	412148	<b>509</b>	1	4

<b>Id</b>	<b>Droga nr</b>	<b>Nazwa</b>	<b>Od Węzła</b>	<b>Do Węzła</b>	<b>Długość</b>	<b>Blok</b>	<b>Nr</b>
	<b>K 160120</b>	Śmiłowice do zabudowań_VII	414049	423034	<b>935</b>	1	1
	<b>K 160121</b>	Śmiłowice do pól_VII	414052	423035	<b>821</b>	1	1
	<b>K 160122</b>	Śmiłowice do zabudowań_VIII	414082	414083	<b>85</b>	1	1
	<b>K 160123</b>	Majkowice do granicy gminy	421084	421085	<b>425</b>	1	1
	<b>K 160123</b>	Majkowice do granicy gminy	421085	421087	<b>454</b>	1	2
	<b>K 160123</b>	Majkowice do granicy gminy	421087	421088	<b>697</b>	1	3
	<b>K 160123</b>	Majkowice do granicy gminy	421088	421089	<b>22</b>	1	4
	<b>K 160123</b>	Majkowice do granicy gminy	421089	421091	<b>290</b>	1	5
	<b>K 160123</b>	Majkowice do granicy gminy	421089	421090	<b>43</b>	2	1
	<b>K 160123</b>	Majkowice do granicy gminy	421085	421086	<b>119</b>	3	1
	<b>K 160124</b>	Majkowice przez wieś-kurniki-Parcelacja	421094	421095	<b>191</b>	1	1
	<b>K 160124</b>	Majkowice przez wieś-kurniki-Parcelacja	421095	421096	<b>236</b>	1	2
	<b>K 160124</b>	Majkowice przez wieś-kurniki-Parcelacja	421096	421097	<b>233</b>	1	3
	<b>K 160124</b>	Majkowice przez wieś-kurniki-Parcelacja	421097	421093	<b>478</b>	1	4
	<b>K 160124</b>	Majkowice przez wieś-kurniki-Parcelacja	421093	421087	<b>407</b>	1	5
	<b>K 160124</b>	Majkowice przez wieś-kurniki-Parcelacja	421095	421099	<b>204</b>	2	1
	<b>K 160124</b>	Majkowice przez wieś-kurniki-Parcelacja	421097	421098	<b>32</b>	3	1
	<b>K 160125</b>	Majkowice - Czajęczyce-do zabudowań	421096	421100	<b>145</b>	1	1
	<b>K 160125</b>	Majkowice - Czajęczyce-do zabudowań	421100	421102	<b>135</b>	1	2
	<b>K 160125</b>	Majkowice - Czajęczyce-do zabudowań	421102	421104	<b>390</b>	1	3
	<b>K 160125</b>	Majkowice - Czajęczyce-do zabudowań	421100	421101	<b>171</b>	2	1
	<b>K 160125</b>	Majkowice - Czajęczyce-do zabudowań	421102	421103	<b>60</b>	3	1
	<b>K 160126</b>	Majkowice-Kuchary-Gruszów	421105	421106	<b>129</b>	1	1
	<b>K 160126</b>	Majkowice-Kuchary-Gruszów	421106	421107	<b>88</b>	1	2
	<b>K 160126</b>	Majkowice-Kuchary-Gruszów	421107	421135	<b>407</b>	1	3
	<b>K 160126</b>	Majkowice-Kuchary-Gruszów	421135	421113	<b>31</b>	1	4
	<b>K 160126</b>	Majkowice-Kuchary-Gruszów	421113	421115	<b>160</b>	1	5
	<b>K 160126</b>	Majkowice-Kuchary-Gruszów	421113	421114	<b>50</b>	2	1

<b>Id</b>	<b>Droga nr</b>	<b>Nazwa</b>	<b>Od Węzła</b>	<b>Do Węzła</b>	<b>Długość</b>	<b>Blok</b>	<b>Nr</b>
	K 160126	Majkowice-Kuchary-Gruszów	421115	421117	273	1	6
	K 160126	Majkowice-Kuchary-Gruszów	421117	421119	113	1	7
	K 160126	Majkowice-Kuchary-Gruszów	421119	421121	13	1	8
	K 160126	Majkowice-Kuchary-Gruszów	421121	412123	266	1	9
	K 160126	Majkowice-Kuchary-Gruszów	412123	412127	417	1	10
	K 160126	Majkowice-Kuchary-Gruszów	412127	412128	71	1	11
	K 160126	Majkowice-Kuchary-Gruszów	412128	412130	297	1	12
	K 160126	Majkowice-Kuchary-Gruszów	412130	412131	136	1	13
	K 160126	Majkowice-Kuchary-Gruszów	412131	412132	230	1	14
	K 160126	Majkowice-Kuchary-Gruszów	412132	412148	458	1	15
	K 160126	Majkowice-Kuchary-Gruszów	412148	412149	628	1	16
	K 160126	Majkowice-Kuchary-Gruszów	412149	412151	181	1	17
	K 160126	Majkowice-Kuchary-Gruszów	412149	412150	114	3	1
	K 160127	Majkowice do pól_1	421106	421108	156	1	1
	K 160128	Majkowice do pól_2	421109	421110	329	1	1
	K 160128	Majkowice do pól_2	421110	421111	623	1	2
	K 160129	Majkowice do pól_3	421110	421112	296	1	1
	K 160130	Majkowice do pól_4	421088	421092	510	1	1
	K 160131	Kuchary do pól_1	421115	421117	277	1	1
	K 160132	Kuchary do zabudowań_1	421117	421118	111	1	1
	K 160133	Kuchary do zabudowań_2	421119	421120	418	1	1
	K 160134	Kuchary do pól_2	421135	421136	364	1	1
	K 160135	Kuchary - Bobin	412123	412124	101	1	1
	K 160135	Kuchary - Bobin	412124	412133	175	1	2
	K 160135	Kuchary - Bobin	412133	412126	359	1	3
	K 160135	Kuchary - Bobin	412124	421125	139	2	1
	K 160136	Kuchary do pól_3	412133	421134	873	1	1
	K 160137	Kuchary do pól_4	412128	412129	114	1	1
	K 160138	Kuchary do pól_5	412127	412137	339	1	1
	K 160138	Kuchary do pól_5	412137	412138	447	1	2
	K 160138	Kuchary do pól_5	412138	412139	297	1	3
	K 160139	Kuchary do pól_6	412130	412138	634	1	1
	K 160139	Kuchary do pól_6	412138	412140	74	1	2
	K 160140	Kuchary do pól_7	412137	421141	537	1	1
	K 160141	Kuchary - Gruszów Parcelacja	412131	412142	212	1	1

<b>Id</b>	<b>Droga nr</b>	<b>Nazwa</b>	<b>Od Węzła</b>	<b>Do Węzła</b>	<b>Długość</b>	<b>Blok</b>	<b>Nr</b>
	<b>K 160141</b>	Kuchary - Gruszów Parcelacja	412142	412144	506	1	2
	<b>K 160141</b>	Kuchary - Gruszów Parcelacja	412144	412145	285	1	3
	<b>K 160142</b>	Kuchary do pól_8	412142	412143	387	1	1
	<b>K 160143</b>	Gruszów Krzyżówki -Lasowisko - Mniszów Chełmy	412155	412156	505	1	1
	<b>K 160143</b>	Gruszów Krzyżówki -Lasowisko - Mniszów Chełmy	412156	412157	694	1	2
	<b>K 160143</b>	Gruszów Krzyżówki -Lasowisko - Mniszów Chełmy	412229	414230	454	1	4
	<b>K 160144</b>	Gruszów Równia do pól - Hebdów	414154	414158	281	1	1
	<b>K 160144</b>	Gruszów Równia do pól - Hebdów	414158	414159	120	1	2
	<b>K 160144</b>	Gruszów Równia do pól - Hebdów	414159	414441	382	1	3
	<b>K 160145</b>	Gruszów do pól_1	414158	414160	734	1	1
	<b>K 160146</b>	Gruszów do pól_2	414161	414162	493	1	1
	<b>K 160146</b>	Gruszów do pól_2	414162	414164	342	1	2
	<b>K 160146</b>	Gruszów do pól_2	414162	414163	79	2	1
	<b>K 160147</b>	Gruszów Lasowisko	412156	412165	505	1	1
	<b>K 160147</b>	Gruszów Lasowisko	412165	412167	407	1	2
	<b>K 160147</b>	Gruszów Lasowisko	412165	412166	229	2	1
	<b>K 160148</b>	Gruszów do pól_3	412152	412153	549	1	1
	<b>K 160149</b>	Gruszów Parcelacja do zabudowań	412146	412147	619	1	1
	<b>K 160150</b>	Gruszów do pól_4	412169	412170	300	1	1
	<b>K aaa001</b>	Pławowice do pól_1	412171	412195	105	1	1
	<b>K aaa001</b>	Pławowice do pól_1	412195	412197	1018	1	1
	<b>K aaa002</b>	Pławowice do pól_2	412195	412196	429	1	1
	<b>K aaa003</b>	Pławowice do pól_3	412172	412199	124	1	1
	<b>K aaa003</b>	Pławowice do pól_3	412199	412198	823	1	2
	<b>K aaa003</b>	Pławowice do pól_3	412199	412175	185	2	1
	<b>K aaa004</b>	Pławowice przez wieś_1	412185	412179	218	1	1
	<b>K aaa005</b>	Pławowice - Mysławczyce	412174	412179	192	1	1
	<b>K aaa005</b>	Pławowice - Mysławczyce	412179	412180	1231	1	2
	<b>K aaa005</b>	Pławowice - Mysławczyce	412180	412181	108	1	3
	<b>K aaa005</b>	Pławowice - Mysławczyce	412181	412182	499	1	4
	<b>K aaa005</b>	Pławowice - Mysławczyce	412180	412183	38	2	1
	<b>K aaa006</b>	Pławowice do pól_4	412181	412184	530	1	1

<b>Id</b>	<b>Droga nr</b>	<b>Nazwa</b>	<b>Od Węzła</b>	<b>Do Węzła</b>	<b>Długość</b>	<b>Blok</b>	<b>Nr</b>
	<i>K aaa007</i>	Pławowice do Bobina	412185	412186	118	1	1
	<i>K aaa007</i>	Pławowice do Bobina	412186	412187	409	1	2
	<i>K aaa007</i>	Pławowice do Bobina	412187	412188	195	1	3
	<i>K aaa007</i>	Pławowice do Bobina	412188	412189	306	1	4
	<i>K aaa007</i>	Pławowice do Bobina	412187	412190	168	2	1
	<i>K aaa008</i>	Pławowice do pól_5	412186	412193	211	1	1
	<i>K aaa008</i>	Pławowice do pól_5	412193	412192	19	1	2
	<i>K aaa008</i>	Pławowice do pól_5	412192	412194	337	1	3
	<i>K aaa009</i>	Pławowice do pól_6	412188	412191	144	1	1
	<i>K aaa009</i>	Pławowice do pól_6	412191	412192	472	1	2
	<i>K aaa009</i>	Pławowice do pól_6	412191	412193	450	2	1
	<i>K aaa010</i>	Pławowice - Mniszów Chełmy	412173	412205	596	1	1
	<i>K aaa011</i>	Pławowice do pól_7	412203	412204	551	1	1
	<i>K aaa012</i>	Pławowice do pól_8	412176	412201	177	1	1
	<i>K aaa012</i>	Pławowice do pól_8	412201	412200	302	1	2
	<i>K aaa013</i>	Pławowice do pól_9	412201	412202	1201	1	3
	<i>K aaa014</i>	Pławowice do stawów	412177	412178	520	1	1
	<i>K aaa015</i>	Gruszów Lasowisko - Pławowice	412157	412168	258	1	1
	<i>K aaa015</i>	Gruszów Lasowisko - Pławowice	412168	412206	153	1	2
	<i>K aaa016</i>	Mniszów- Mniszów Kolonia - Piekary	412207	412209	266	1	1
	<i>K aaa016</i>	Mniszów- Mniszów Kolonia - Piekary	412209	412211	443	1	2
	<i>K aaa016</i>	Mniszów- Mniszów Kolonia - Piekary	412211	412212	452	1	3
	<i>K aaa016</i>	Mniszów- Mniszów Kolonia - Piekary	412212	412214	155	1	4
	<i>K aaa016</i>	Mniszów- Mniszów Kolonia - Piekary	412209	412210	77	2	1
	<i>K aaa017</i>	Mniszów Kolonia - Kowala	412207	412208	409	1	1
	<i>K aaa018</i>	Mniszów Kolonia do pól	412212	412213	477	1	1
	<i>K aaa019</i>	Mniszów do pól_1	412226	412227	446	1	1
	<i>K aaa020</i>	Mniszów - Pławowice	412216	412225	1352	1	1
	<i>K aaa021</i>	Mniszów do pól_2	412217	412223	58	1	1
	<i>K aaa022</i>	Mniszów do zabudowań_2	412219	412220	357	1	1
	<i>K aaa023</i>	Mniszów Chełm - Pławowice	412224	412228	310	1	1
	<i>K aaa024</i>	Grębocin przez wieś-Żerkowice	412234	412238	836	1	1
	<i>K aaa024</i>	Grębocin przez wieś-Żerkowice	412238	412239	459	1	2
	<i>K aaa024</i>	Grębocin przez wieś-Żerkowice	412239	412242	262	1	3
	<i>K aaa025</i>	Grębocin-Żębocin	411247	411246	99	1	1

<b>Id</b>	<b>Droga nr</b>	<b>Nazwa</b>	<b>Od Węzła</b>	<b>Do Węzła</b>	<b>Długość</b>	<b>Blok</b>	<b>Nr</b>
	<b>K aaa025</b>	Grębocin-Żębocin	411246	411243	<b>336</b>	1	2
	<b>K aaa025</b>	Grębocin-Żębocin	411243	411239	<b>230</b>	1	3
	<b>K aaa025</b>	Grębocin-Żębocin	411239	411240	<b>93</b>	1	4
	<b>K aaa025</b>	Grębocin-Żębocin	411240	411241	<b>432</b>	1	5
	<b>K aaa026</b>	Grębocin do zabudowań_1	412233	412232	<b>331</b>	1	1
	<b>K aaa026</b>	Grębocin do zabudowań_1	412232	412231	<b>461</b>	1	2
	<b>K aaa027</b>	Grębocin do zabudowań_2	412236	412237	<b>103</b>	1	1
	<b>K aaa028</b>	Grębocin do pól_2	412238	411240	<b>595</b>	1	1
	<b>K aaa029</b>	Grębocin do pól_3	411243	411244	<b>240</b>	1	1
	<b>K aaa030</b>	Grębocin do pól_4	411246	411245	<b>357</b>	1	1
	<b>K aaa031</b>	Grębocin Żerkowice do zabudowań	411248	413250	<b>528</b>	1	1
	<b>K aaa032</b>	Grębocin-Szpitary	413249	413250	<b>103</b>	1	1
	<b>K aaa032</b>	Grębocin-Szpitary	413250	414251	<b>830</b>	1	2
	<b>K aaa032</b>	Grębocin-Szpitary	414252	414253	<b>563</b>	2	1
	<b>K aaa032</b>	Grębocin-Szpitary	414253	414255	<b>142</b>	2	2
	<b>K aaa032</b>	Grębocin-Szpitary	414255	414256	<b>263</b>	2	3
	<b>K aaa032</b>	Grębocin-Szpitary	414256	414257	<b>961</b>	2	4
	<b>K aaa032</b>	Grębocin-Szpitary	414258	414259	<b>311</b>	3	1
	<b>K aaa033</b>	Grębocin Żerkowice- Przybysławice - Rudno Dolne	412254	414252	<b>363</b>	1	1
	<b>K aaa033</b>	Grębocin Żerkowice- Przybysławice - Rudno Dolne	414252	414251	<b>50</b>	1	2
	<b>K aaa033</b>	Grębocin Żerkowice- Przybysławice - Rudno Dolne	414251	413267	<b>322</b>	1	3
	<b>K aaa033</b>	Grębocin Żerkowice- Przybysławice - Rudno Dolne	413267	413270	<b>511</b>	1	4
	<b>K aaa033</b>	Grębocin Żerkowice- Przybysławice - Rudno Dolne	413270	414271	<b>284</b>	1	5
	<b>K aaa033</b>	Grębocin Żerkowice- Przybysławice - Rudno Dolne	414271	414280	<b>213</b>	1	6
	<b>K aaa033</b>	Grębocin Żerkowice- Przybysławice - Rudno Dolne	414280	414281	<b>97</b>	1	7
	<b>K aaa033</b>	Grębocin Żerkowice- Przybysławice - Rudno Dolne	414281	413286	<b>628</b>	1	8

<b>Id</b>	<b>Droga nr</b>	<b>Nazwa</b>	<b>Od Węzła</b>	<b>Do Węzła</b>	<b>Długość</b>	<b>Blok</b>	<b>Nr</b>
	<b>K aaa033</b>	Grębocin Żerkowice- Przybysławice - Rudno Dolne	413286	413290	112	1	9
	<b>K aaa033</b>	Grębocin Żerkowice- Przybysławice - Rudno Dolne	413290	413300	274	1	10
	<b>K aaa033</b>	Grębocin Żerkowice- Przybysławice - Rudno Dolne	413300	413301	84	1	11
	<b>K aaa033</b>	Grębocin Żerkowice- Przybysławice - Rudno Dolne	413301	413306	483	1	12
	<b>K aaa033</b>	Grębocin Żerkowice- Przybysławice - Rudno Dolne	413306	413307	71	1	13
	<b>K aaa033</b>	Grębocin Żerkowice- Przybysławice - Rudno Dolne	413307	413309	140	1	14
	<b>K aaa033</b>	Grębocin Żerkowice- Przybysławice - Rudno Dolne	413307	413308	61	2	1
	<b>K aaa034</b>	Grębocin-Przybysławice-Szpitary	413268	413267	412	1	1
	<b>K aaa034</b>	Grębocin-Przybysławice-Szpitary	413268	413267	412	1	2
	<b>K aaa034</b>	Grębocin-Przybysławice-Szpitary	413267	414266	682	1	3
	<b>K aaa034</b>	Grębocin-Przybysławice-Szpitary	414266	414265	178	1	4
	<b>K aaa034</b>	Grębocin-Przybysławice-Szpitary	414265	414263	298	1	5
	<b>K aaa034</b>	Grębocin-Przybysławice-Szpitary	414263	414262	353	1	6
	<b>K aaa034</b>	Grębocin-Przybysławice-Szpitary	414262	414261	210	1	7
	<b>K aaa034</b>	Grębocin-Przybysławice-Szpitary	414261	414260	261	1	8
	<b>K aaa035</b>	Przybysławice do pól_1	414266	414255	662	1	1
	<b>K aaa036</b>	Przybysławice do pól_2	414263	414264	502	1	1
	<b>K aaa037</b>	Przybysławice - Nowe Brzesko	414265	414278	1244	1	1
	<b>K aaa038</b>	Nowe Brzesko- Szpitary - Przybysławice obok cegielni	414261	414276	542	1	1
	<b>K aaa038</b>	Nowe Brzesko- Szpitary - Przybysławice obok cegielni	414276	414277	508	1	2
	<b>K aaa038</b>	Nowe Brzesko- Szpitary - Przybysławice obok cegielni	414277	414397	270	1	3
	<b>K aaa039</b>	Nowe Brzesko - Przybysławice-Rudno Dolne	414396	414397	464	1	1
	<b>K aaa039</b>	Nowe Brzesko - Przybysławice-Rudno Dolne	414397	414278	482	1	2

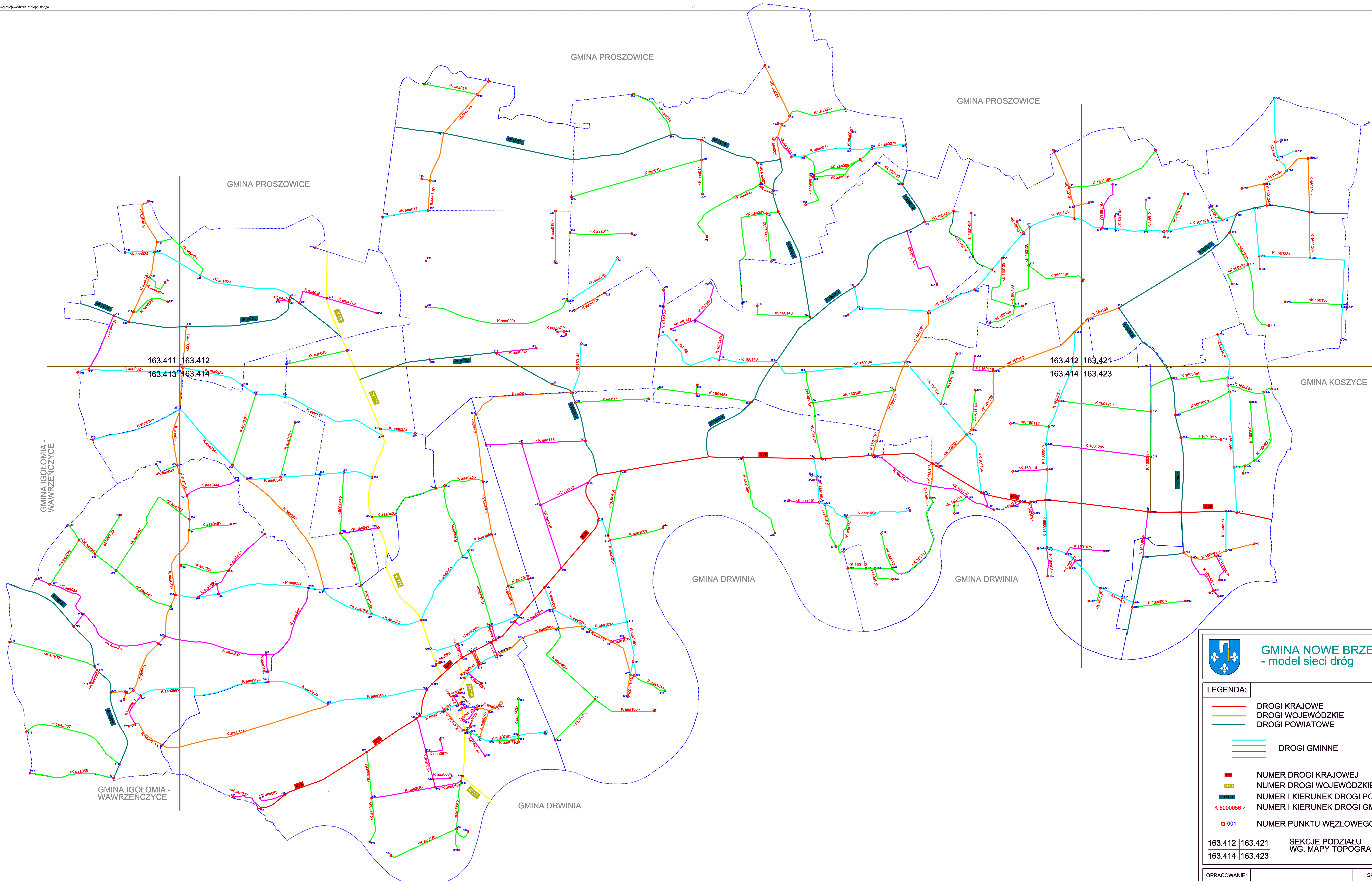
<b>Id</b>	<b>Droga nr</b>	<b>Nazwa</b>	<b>Od Węzła</b>	<b>Do Węzła</b>	<b>Długość</b>	<b>Blok</b>	<b>Nr</b>
	<b>K aaa039</b>	Nowe Brzesko - Przybysławice-Rudno Dolne	414278	414279	138	1	3
	<b>K aaa039</b>	Nowe Brzesko - Przybysławice-Rudno Dolne	414279	414289	814	1	4
	<b>K aaa039</b>	Nowe Brzesko - Przybysławice-Rudno Dolne	414289	414287	179	1	5
	<b>K aaa039</b>	Nowe Brzesko - Przybysławice-Rudno Dolne	414287	413286	207	1	6
	<b>K aaa040</b>	Szpitary do pól_1	412319	412320	551	1	1
	<b>K aaa041</b>	Szpitary cegielnia	414276	414275	341	1	1
	<b>K aaa042</b>	Szpitary - Nowe Brzesko do pól	414273	414274	679	1	1
	<b>K aaa042</b>	Szpitary - Nowe Brzesko do pól	414274	414394	82	1	2
	<b>K aaa042</b>	Szpitary - Nowe Brzesko do pól	414394	414393	366	1	3
	<b>K aaa043</b>	Rudno Dolne Kacze Doły do pól_1	413270	413269	242	1	1
	<b>K aaa044</b>	Rudno Dolne Józefów do zabudowań	414271	414272	488	1	1
	<b>K aaa045</b>	Rudno Dolne Kacze Doły do pól_2	414280	413291	1102	1	1
	<b>K aaa046</b>	Rudno Dolne Kacze Doły do pól_3	414281	414282	379	1	1
	<b>K aaa047</b>	Rudno Dolne Józefów do pól_1	413290	413291	589	1	1
	<b>K aaa047</b>	Rudno Dolne Józefów do pól_1	413291	413292	237	1	2
	<b>K aaa047</b>	Rudno Dolne Józefów do pól_1	413292	413294	191	1	3
	<b>K aaa047</b>	Rudno Dolne Józefów do pól_1	413294	413295	169	1	4
	<b>K aaa048</b>	Rudno Dolne Józefów do pól_2	413292	413293	415	1	1
	<b>K aaa049</b>	Rudno Dolne Józefów do pól_3	413294	413297	474	1	1
	<b>K aaa050</b>	Rudno Dolne Józefów do zabudowań	414287	414288	199	1	1
	<b>K aaa050</b>	Rudno Dolne Józefów do zabudowań	414288	414284	160	1	2
	<b>K aaa050</b>	Rudno Dolne Józefów do zabudowań	414284	414283	466	1	3
	<b>K aaa050</b>	Rudno Dolne Józefów do zabudowań	414288	414289	88	2	1
	<b>K aaa051</b>	Rudno Dolne Józefów do pól_4	414284	414285	432	1	1
	<b>K aaa052</b>	Rudno Dolne Kluczówka do Józefowa	413300	414302	919	1	1
	<b>K aaa052</b>	Rudno Dolne Kluczówka do Józefowa	414302	414279	759	1	2
	<b>K aaa053</b>	Rudno Dolne Kluczówka do Nowego Brzeska	414302	414303	157	1	1
	<b>K aaa054</b>	Rudno Dolne Parcelacja	413301	413298	799	1	1
	<b>K aaa054</b>	Rudno Dolne Parcelacja	413298	413297	499	1	2
	<b>K aaa054</b>	Rudno Dolne Parcelacja	413297	413296	131	1	3


<b>Id</b>	<b>Droga nr</b>	<b>Nazwa</b>	<b>Od Węzła</b>	<b>Do Węzła</b>	<b>Długość</b>	<b>Blok</b>	<b>Nr</b>
	<b>K aaa054</b>	Rudno Dolne Parcelacja	413298	413299	138	2	1
	<b>K aaa055</b>	Rudno Dolne do granicy gminy_1	413312	413313	786	1	1
	<b>K aaa056</b>	Rudno Dolne do zabudowań_1	413310	413311	132	1	1
	<b>K aaa057</b>	Rudno Dolne do granicy gminy_2	413315	413314	966	1	1
	<b>K aaa058</b>	Rudno Dolne do granicy gminy_3	413321	413322	758	1	1
	<b>K aaa059</b>	Rudno Dolne Pagórek- Nowe Brzesko ul. Św. Huberta	413306	413305	80	1	1
	<b>K aaa059</b>	Rudno Dolne Pagórek- Nowe Brzesko ul. Św. Huberta	413305	414304	1227	1	2
	<b>K aaa059</b>	Rudno Dolne Pagórek- Nowe Brzesko ul. Św. Huberta	414304	414323	581	1	3
	<b>K aaa059</b>	Rudno Dolne Pagórek- Nowe Brzesko ul. Św. Huberta	414323	414324	891	1	4
	<b>K aaa060</b>	Rudno Dolne przez wieś	413305	413317	291	1	1
	<b>K aaa061</b>	Rudno Dolne - Nowe Brzesko do ul. Św. Huberta	413316	413317	58	1	1
	<b>K aaa061</b>	Rudno Dolne - Nowe Brzesko do ul. Św. Huberta	413317	413318	327	1	2
	<b>K aaa061</b>	Rudno Dolne - Nowe Brzesko do ul. Św. Huberta	413318	414323	1536	1	3
	<b>K aaa062</b>	Nowe Brzesko do zabudowań_1	414330	414331	295	1	1
	<b>K aaa063</b>	Nowe Brzesko do zabudowań_2	414328	414329	244	1	1
	<b>K aaa064</b>	ul. Armii Krajowej	414327	414332	413	1	1
	<b>K aaa064</b>	ul. Armii Krajowej	414332	414333	404	1	2
	<b>K aaa065</b>	ul. Widokowa	414332	414339	573	1	1
	<b>K aaa065</b>	ul. Widokowa	414339	414338	236	1	2
	<b>K aaa066</b>	ul. Spółdzielcza	414326	414343	307	1	1
	<b>K aaa066</b>	ul. Spółdzielcza	414343	414342	252	1	2
	<b>K aaa066</b>	ul. Spółdzielcza	414342	414339	74	1	3
	<b>K aaa067</b>	ul. Spokojna	414343	414344	246	1	1
	<b>K aaa068</b>	ul. Nadwiślańska	414342	414341	149	1	1
	<b>K aaa069</b>	Nowe Brzesko Do Wisły	414340	414338	47	1	1
	<b>K aaa069</b>	Nowe Brzesko Do Wisły	414338	414336	431	1	2
	<b>K aaa069</b>	Nowe Brzesko Do Wisły	414336	414335	193	1	3
	<b>K aaa069</b>	Nowe Brzesko Do Wisły	414336	414337	172	2	1

<b>Id</b>	<b>Droga nr</b>	<b>Nazwa</b>	<b>Od Węzła</b>	<b>Do Węzła</b>	<b>Długość</b>	<b>Blok</b>	<b>Nr</b>
	<b>K aaa070</b>	Nowe Brzesko przez łąki	414336	414334	<b>642</b>	1	1
	<b>K aaa071</b>	ul. Henryka Sienkiewicza	414325	414345	<b>228</b>	1	1
	<b>K aaa071</b>	ul. Henryka Sienkiewicza	414345	414346	<b>13</b>	1	2
	<b>K aaa071</b>	ul. Henryka Sienkiewicza	414346	414367	<b>125</b>	1	3
	<b>K aaa071</b>	ul. Henryka Sienkiewicza	414367	414366	<b>23</b>	1	4
	<b>K aaa072</b>	ul. Podwale	414347	414345	<b>251</b>	1	1
	<b>K aaa073</b>	ul. Stary Rynek	414368	414398	<b>62</b>	1	1
	<b>K aaa074</b>	ul. Głowackiego	414398	414367	<b>81</b>	1	1
	<b>K aaa075</b>	ul. Wałowa	414350	414351	<b>249</b>	1	1
	<b>K aaa076</b>	ul. Przemysłowa	414347	414348	<b>26</b>	1	1
	<b>K aaa076</b>	ul. Przemysłowa	414348	414350	<b>37</b>	1	2
	<b>K aaa076</b>	ul. Przemysłowa	414350	414352	<b>88</b>	1	3
	<b>K aaa076</b>	ul. Przemysłowa	414352	414353	<b>111</b>	1	4
	<b>K aaa076</b>	ul. Przemysłowa	414353	414356	<b>247</b>	1	5
	<b>K aaa076</b>	ul. Przemysłowa	414356	414358	<b>307</b>	1	6
	<b>K aaa077</b>	ul. Przemysłowa boczna	414353	414355	<b>245</b>	1	1
	<b>K aaa078</b>	ul. Sportowa	414348	414349	<b>48</b>	1	1
	<b>K aaa079</b>	ul. Wiślana	414352	414448	<b>248</b>	1	1
	<b>K aaa079</b>	ul. Wiślana	414448	414357	<b>198</b>	1	2
	<b>K aaa079</b>	ul. Wiślana	414448	414449	<b>115</b>	2	1
	<b>K aaa080</b>	Nowe Brzesko do łąk_1	414354	414355	<b>28</b>	1	1
	<b>K aaa080</b>	Nowe Brzesko do łąk_1	414355	414356	<b>26</b>	1	2
	<b>K aaa080</b>	Nowe Brzesko do łąk_1	414356	414359	<b>327</b>	1	3
	<b>K aaa081</b>	ul. Stary Rynek - plac	414364	414363	<b>30</b>	1	1
	<b>K aaa081</b>	ul. Stary Rynek - plac	414363	414365	<b>57</b>	1	2
	<b>K aaa082</b>	ul. Niecała	414360	414361	<b>155</b>	1	1
	<b>K aaa082</b>	ul. Niecała	414361	414363	<b>97</b>	1	2
	<b>K aaa082</b>	ul. Niecała	414361	414449	<b>12</b>	2	1
	<b>K aaa082</b>	ul. Niecała	414449	414362	<b>21</b>	2	2
	<b>K aaa083</b>	Nowe Brzesko do łąk_2	414371	414373	<b>135</b>	1	1
	<b>K aaa084</b>	ul. Marszałka Józefa Piłsudskiego	414370	414371	<b>51</b>	1	1
	<b>K aaa084</b>	ul. Marszałka Józefa Piłsudskiego	414371	414372	<b>109</b>	1	2
	<b>K aaa085</b>	ul. Nowy Rynek	414377	414372	<b>131</b>	1	1
	<b>K aaa085</b>	ul. Nowy Rynek	414372	414447	<b>26</b>	1	2
	<b>K aaa085</b>	ul. Nowy Rynek	414447	414446	<b>126</b>	1	3

<b>Id</b>	<b>Droga nr</b>	<b>Nazwa</b>	<b>Od Węzła</b>	<b>Do Węzła</b>	<b>Długość</b>	<b>Blok</b>	<b>Nr</b>
	<b>K aaa086</b>	ul. Wesola	414447	414380	168	1	1
	<b>K aaa086</b>	ul. Wesola	414380	414383	276	1	2
	<b>K aaa087</b>	ul. Cicha	414381	414380	125	1	1
	<b>K aaa088</b>	ul. Ogrodowa	414384	414388	384	1	1
	<b>K aaa089</b>	ul. Polna	414379	414378	255	1	1
	<b>K aaa089</b>	ul. Polna	414378	414385	346	1	2
	<b>K aaa089</b>	ul. Polna	414385	414387	246	1	3
	<b>K aaa089</b>	ul. Polna	414387	414386	14	1	4
	<b>K aaa090</b>	Nowe Brzesko obok sklepu GOLDI	414374	414375	38	1	1
	<b>K aaa091</b>	ul. Targowa	414376	414378	127	1	1
	<b>K aaa092</b>	ul. Wąska	414382	414385	128	1	1
	<b>K aaa093</b>	Nowe Brzesko Kolonijka - Hebdów	414387	414390	281	1	1
	<b>K aaa093</b>	Nowe Brzesko Kolonijka - Hebdów	414390	414391	472	1	2
	<b>K aaa093</b>	Nowe Brzesko Kolonijka - Hebdów	414391	414393	482	1	3
	<b>K aaa093</b>	Nowe Brzesko Kolonijka - Hebdów	414393	414395	613	1	4
	<b>K aaa093</b>	Nowe Brzesko Kolonijka - Hebdów	414395	414230	914	1	5
	<b>K aaa094</b>	Nowe Brzesko Kolonijka_1	414390	414389	189	1	1
	<b>K aaa095</b>	Nowe Brzesko do pól_1	414385	414398	699	1	1
	<b>K aaa096</b>	Nowe Brzesko Ślimionki_1	414396	414392	685	1	1
	<b>K aaa096</b>	Nowe Brzesko Ślimionki_1	414392	414398	72	1	2
	<b>K aaa096</b>	Nowe Brzesko Ślimionki_1	414398	414391	262	1	3
	<b>K aaa097</b>	Nowe Brzesko Ślimionki_2	414392	414394	662	1	1
	<b>K aaa098</b>	Hebdów koło cmentarza	414383	414399	329	1	1
	<b>K aaa098</b>	Hebdów koło cmentarza	414399	414400	235	1	2
	<b>K aaa099</b>	Hebdów do pól_1	414399	414401	863	1	1
	<b>K aaa099</b>	Hebdów do pól_1	414401	414402	509	1	2
	<b>K aaa100</b>	Hebdów do pól_2	414401	414403	565	1	1
	<b>K aaa101</b>	Hebdów do wsi	414420	414388	208	1	1
	<b>K aaa101</b>	Hebdów do wsi	414388	414400	323	1	2
	<b>K aaa101</b>	Hebdów do wsi	414400	414404	49	1	3
	<b>K aaa101</b>	Hebdów do wsi	414404	414412	337	1	4
	<b>K aaa102</b>	Hebdów do Klasztoru	414404	414405	219	1	1
	<b>K aaa102</b>	Hebdów do Klasztoru	414405	414407	365	1	2
	<b>K aaa102</b>	Hebdów do Klasztoru	414407	414408	201	1	3
	<b>K aaa103</b>	Hebdów do zabudowań_1	414405	414406	120	1	1

<b>Id</b>	<b>Droga nr</b>	<b>Nazwa</b>	<b>Od Węzła</b>	<b>Do Węzła</b>	<b>Długość</b>	<b>Blok</b>	<b>Nr</b>
	<i>K aaa104</i>	Hebdów do Wisły	414407	414409	37	1	1
	<i>K aaa104</i>	Hebdów do Wisły	414409	414410	311	1	2
	<i>K aaa105</i>	Hebdów przez wieś	414416	414415	178	1	1
	<i>K aaa105</i>	Hebdów przez wieś	414415	414413	45	1	2
	<i>K aaa105</i>	Hebdów przez wieś	414413	414412	742	1	3
	<i>K aaa105</i>	Hebdów przez wieś	414412	414411	360	1	4
	<i>K aaa105</i>	Hebdów przez wieś	414411	414407	117	1	5
	<i>K aaa105</i>	Hebdów przez wieś	414411	414409	133	2	1
	<i>K aaa106</i>	Hebdów do pól_3	414413	414414	488	1	1
	<i>K aaa107</i>	Hebdów do pól_4	414418	414415	584	1	1
	<i>K aaa108</i>	Hebdów do cegielni	414427	414428	770	1	1
	<i>K aaa109</i>	Hebdów Stare Brzesko	414430	414431	163	1	1
	<i>K aaa109</i>	Hebdów Stare Brzesko	414431	414433	28	1	2
	<i>K aaa109</i>	Hebdów Stare Brzesko	414433	414435	204	1	3
	<i>K aaa109</i>	Hebdów Stare Brzesko	414435	414436	51	1	4
	<i>K aaa109</i>	Hebdów Stare Brzesko	414436	414438	230	1	5
	<i>K aaa109</i>	Hebdów Stare Brzesko	414438	414440	594	1	6
	<i>K aaa109</i>	Hebdów Stare Brzesko	414431	414432	48	2	1
	<i>K aaa109</i>	Hebdów Stare Brzesko	414433	414434	29	3	1
	<i>K aaa110</i>	Hebdów Stare Brzesko do zabudowań	414435	414429	271	1	1
	<i>K aaa111</i>	Hebdów Stare Brzesko do pól_1	414436	414437	394	1	1
	<i>K aaa112</i>	Hebdów Stare Brzesko do pól_2	414438	414439	385	1	1
	<i>K aaa113</i>	Hebdów Stare Brzesko do pól_3	414444	414445	326	1	1
	<i>K aaa114</i>	Hebdów Przebendy	414443	414072	582	1	1
	<i>K aaa115</i>	Hebdów do pól_5	414425	414426	651	1	1
	<i>K aaa116</i>	Hebdów Chełm	414424	414422	566	1	1
	<i>K aaa116</i>	Hebdów Chełm	414422	414423	316	1	2
	<i>K aaa117</i>	Hebdów koło kopca	414417	414421	466	1	1
	<i>K aaa118</i>	Hebdów Chełm do pól	414419	414421	589	1	1
	<i>K aaa118</i>	Hebdów Chełm do pól	414421	414422	571	1	2
<b>Razem</b>					<b>137031</b>		





**GMINA NOWE BRZESKO**  
- model sieci dróg

---

**LEGENDA:**

- DROGI KRAJOWE
- DROGI WOJEWÓDZKIE
- DROGI POWIATOWE
- DROGI GMINNE
- NUMER DROGI KRAJOWEJ
- NUMER DROGI WOJEWÓDZKIEJ
- NUMER I KIERUNEK DROGI POWIATOWEJ
- K 6000056 > NUMER I KIERUNEK DROGI GMINNEJ
- 001 NUMER PUNKTU WĘZŁOWEGO

---

163.412	163.421	SEKCJE PODZIAŁU WG. MAPY TOPOGRAFICZNEJ
163.414	163.423	

---

OPRACOWANIE:	SKALA 1: 10 000
mgr inż. JAROSŁAW KRÓL	
mgr inż. ANDRZEJ STANISZEWSKI	

---

ADRES:  
UL. FALECKA 20; 30-441 KRAKÓW  
TEL: 500 111 778; jkrol@poczta.onet.pl