



DZIENNIK URZĘDOWY

WOJEWÓDZTWA MAŁOPOLSKIEGO

Kraków, dnia 19 stycznia 2016 r.

Poz. 584

UCHWAŁA* NR XII/120/15 RADY GMINY GORLICE

z dnia 29 grudnia 2015 roku

w sprawie uchwalenia zmian miejscowego planu zagospodarowania przestrzennego Gminy Gorlice – wieś Dominikowice część działki Nr 1727, część działek Nr 1701/6, 1701/7, działka Nr 235/6

Działając na podstawie przepisów art. 18 ust. 2 pkt 5 ustawy z dnia 8 marca 1990 roku o samorządzie gminnym (j. t. Dz.U. z 2015 r. poz. 1515), art. 3 ust. 1, art. 20 ust. 1, art. 27 ustawy z dnia 27 marca 2003 roku o planowaniu i zagospodarowaniu przestrzennym (j. t. Dz.U. z 2015 r. poz. 199 ze zm.) oraz art. 7 ust. 1 ustawy z dnia 3 lutego 1995 roku o ochronie gruntów rolnych i leśnych (j. t. Dz.U. z 2015 roku poz. 909) w związku z uchwałami Rady Gminy Gorlice Nr XIX/184/12 z dnia 27 grudnia 2012 roku, Nr XXX/289/14 i Nr XXX/290/14 z dnia 22 kwietnia 2014 roku w sprawie przystąpienia do zmian miejscowego planu zagospodarowania przestrzennego Gminy Gorlice – wieś Dominikowice

Rada Gminy Gorlice uchwala co następuje:

USTALENIA FORMALNE

§ 1. Ilekroć w treści uchwały jest mowa o: „**Planie dotychczasowym**” – należy przez to rozumieć miejscowy plan zagospodarowania przestrzennego gminy Gorlice wieś Dominikowice wprowadzony Uchwałą Nr XXXII/250/2001 Rady Gminy Gorlice z dnia 21 grudnia 2001 r. (Dz. Urz. Woj. Małopolskiego Nr 36 poz. 552 z 2002 r. z późn. zmianami). „**Planach**” – należy przez to rozumieć zmiany planu dotychczasowego dla terenów obejmujących część działki Nr 1727, część działek Nr 1701/6, 1701/7, działkę Nr 235/6 w Dominikowicach, uchwalone niniejszą uchwałą. „**Rysunkach planów**” - należy przez to rozumieć rysunki planów wymienionych w punkcie 2, sporządzone na mapach sytuacyjno – wysokościowych wykonanych na bazie map zasadniczych i na kopii mapy zasadniczej, zarejestrowanych w Powiatowym Ośrodku Dokumentacji Geodezyjno – Kartograficznej, w skali 1:1000, stanowiące załączniki od Nr 1 do Nr 3, będące integralną częścią niniejszej uchwały. „**Studium**” – należy przez to rozumieć studium uwarunkowań i kierunków zagospodarowania przestrzennego gminy Gorlice uchwalone Uchwałą Nr XXXIX/230/98 Rady Gminy Gorlice z dnia 18 czerwca 1998 roku. „**Poziomie terenu**” – należy przez to rozumieć średni poziom terenu istniejącego, liczony w obrysie rzutu budynku jako średnia arytmetyczna poziomu terenu od strony przystokowej i odstokowej. „**Intensywności zabudowy**” - należy przez to rozumieć wartość liczbowa, wyrażającą stosunek powierzchni zabudowy budynkami na działce do powierzchni działki. „**Nieprzekraczalnej linii zabudowy**”, o której mowa na rysunkach planu – należy przez to rozumieć podaną w ustaleniach szczegółowych minimalną odległość usytuowania budynków.

§ 2. 1. Stwierdza nienaruszenie przez plany, o których mowa w § 1 pkt 2, ustaleń studium, o którym mowa w § 1 pkt 4.

* Publikacja niniejszej uchwały nie uwzględnia ewentualnych czynności nadzorczych podejmowanych przez Wojewodę Małopolskiego.

2. Po rozstrzygnięciach o sposobie rozpatrzenia uwag i o sposobie realizacji zapisanych w planach inwestycji z zakresu infrastruktury technicznej, które należą do zadań własnych gminy, zawartych w załącznikach Nr 4 i Nr 5 do uchwały, uchwała plany, o których mowa w § 1 pkt 2.

§ 3. W obszarach objętych planami obowiązujące studium, o którym mowa w § 1 pkt 4, nie wyznacza obszarów przestrzeni publicznych, wymagających określenia warunków ich kształtowania. W obszarach objętych planami nie zachodzi potrzeba określania zasad i warunków scaleń nieruchomości. Tereny objęte planami nie są zagrożone powodzią, nie znajdują się w obszarach zagrożonych osuwaniem się mas ziemnych, nie znajdują się w strefach ochrony sanitarnej ujęć wody, nie znajdują się w obszarach i terenach górniczych i nie znajdują się w obszarach z udokumentowanymi złożami kopalin i wód podziemnych.

§ 4. Przeznacza na cele nierolnicze grunty rolne objęte **planem 1** klasy R IVa o powierzchni 0,75 ha, klasy R IVb o powierzchni 0,24 ha, klasy Ł V o powierzchni 0,05 ha, **planem 2** klasy R IVa o powierzchni 0,58 ha, klasy R IVb o powierzchni 0,35 ha, klasy Ps IV o powierzchni 0,29 ha, **planem 3** klasy R IVa o powierzchni 0,32 ha, nie objęte kompleksami rolnymi wyznaczonymi w studium i nie wymagające zgody, o której mowa w art. 7 ust. 2 ustawy z dnia 3 lutego 1995 roku o ochronie gruntów rolnych i leśnych (j. t. Dz.U. z 2015 roku poz. 909).

USTALENIA OGÓLNE

§ 5. Ustala następujące **zasady ochrony i kształtowania ładu przestrzennego**: Obowiązuje ochrona walorów przyrodniczych i krajobrazu, zgodnie z zasadami podanymi w § 6. Obowiązuje ochrona dziedzictwa kulturowego wg zasad podanych w § 7. Obowiązują parametry i wskaźniki kształtowania zabudowy i zagospodarowania terenu określone w ustaleniach szczegółowych.

§ 6. Ustala następujące **zasady ochrony środowiska, przyrody i krajobrazu kulturowego**: Obowiązuje utrzymanie wysokich standardów środowiska przyrodniczego, w szczególności czystości wód, powietrza atmosferycznego, gleb oraz harmonijnego krajobrazu. Obowiązuje zakaz przekraczania dopuszczalnych stężeń zanieczyszczenia atmosfery, określonych w przepisach odrębnych. Obowiązuje ochrona przed hałasem i stosowanie urządzeń i zabezpieczeń dla utrzymania dopuszczalnego poziomu hałasu określonego w przepisach odrębnych jak dla terenów zabudowy mieszkaniowej jednorodzinnej. Tereny objęte planem 2 i planem 3 położone są w strefie ochrony krajobrazu dolin rzecznych. Dla terenów tych obowiązuje ograniczenie wysokości i kubatury budynków do parametrów podanych w ustaleniach szczegółowych. Na obszarach objętych planami nie występują inne formy ochrony przyrody.

§ 7. Ustala następujące **zasady ochrony dziedzictwa kulturowego, zabytków oraz dóbr kultury**: Obowiązuje kształtowanie architektury obiektów harmonizującej z krajobrazem i nawiązującej do architektury tradycyjnej. Na obszarach objętych planami nie występują obiekty podlegające ochronie na podstawie ustawy z dnia 23 lipca 2003 roku o ochronie zabytków i opiece nad zabytkami (jednolity tekst Dz.U. z 2014 roku poz. 1446).

§ 8. Ustala następujące **zasady modernizacji, rozbudowy i budowy systemów infrastruktury technicznej i komunikacji**:

- 1) Zakaz zrzutu nieoczyszczonych ścieków do wód i gleby, zakaz gromadzenia wszelkich odpadów w miejscach do tego nie wyznaczonych.
- 2) Obowiązek zachowania stref ochronnych od linii elektroenergetycznych i sieci gazowych w wielkościach zgodnych z przepisami odrębnymi.
- 3) Utrzymanie istniejących sieci infrastruktury technicznej i podłączenie nowych obiektów do istniejących sieci.
- 4) Obowiązek utrzymania ustalonych w planie dotychczasowym szerokości w liniach rozgraniczających drogi gminne oraz pozostałych parametrów dla tych dróg.

USTALENIA SZCZEGÓŁOWE

§ 9. PLAN 1 – wieś Dominikowice część działki Nr 1727:

1. Teren oznaczony symbolem **1 MN**, obejmujący część działki Nr 1727 we wsi Dominikowice o powierzchni 1,04 ha, stanowiący grunty rolne klasy R IVa, R IVb i Ł V, przeznacza na **tereny zabudowy mieszkaniowej**, dla realizacji budynków mieszkalnych jednorodzinnych. Dopuszcza realizację budynków gospodarczych i wbudowanych, dobudowanych lub wolnostojących garaży dla samochodów osobowych. Utrzymuje istniejące sieci infrastruktury technicznej, dopuszcza ich remonty, przebudowę i rozbudowę. Dopuszcza realizację nowych sieci i urządzeń infrastruktury technicznej. Obowiązuje zabezpieczenie miejsc postojowych w ilości co najmniej 1 miejsce / 1 mieszkanie. Dopuszcza podział na działki o powierzchni nie mniejszej niż 0,10 ha pod warunkiem zapewnienia do nich dojazdów.

2. Ustala następujące parametry i wskaźniki kształtowania zabudowy i zagospodarowania terenu 1 MN:

- 1) Obowiązują dachy strome, symetryczne, dwu lub czterospadawe o kącie nachylenia głównych połaci dachowych 35 - 45°. Obowiązuje ciemna kolorystyka dachów w kolorach takich jak ciemnoczerwony, ciemnobrązowy, grafitowy, ciemnozielony. Obowiązuje zakaz realizacji dachów w kolorach jaskrawych (żółtych, szafirowych, pomarańczowych, fioletowych i niebieskich). W pokryciach dachowych wyklucza stosowanie blachy trapezowej.
- 2) Obowiązuje maksymalna wysokość budynków mieszkalnych do dwóch kondygnacji nadziemnych liczonych od poziomu parteru, w tym druga w dachu, nie większa niż 10 m a wysokość budynków gospodarczych nie większa niż 7 m, licząc od poziomu terenu do najwyższej kalenicy. Poziom parteru maksymalnie 1,20 m od poziomu terenu. Szerokość elewacji frontowej nie może być większa niż 25 m.
- 3) W elewacjach wyklucza stosowanie paneli z tworzyw sztucznych, kamieni otoczków i jaskrawych kolorów.
- 4) Obowiązuje usytuowanie budynków w odległości nie mniejszej niż 15 m od zewnętrznej krawędzi jezdni istniejącej drogi gminnej.
- 5) W zagospodarowaniu obowiązuje intensywność zabudowy nie większa niż 0,35, nie mniejsza niż 0,01, powierzchnia biologicznie czynna co najmniej 60% powierzchni działki.
- 6) Obowiązuje uwzględnienie istniejącego uzbrojenia w sieci infrastruktury technicznej.

3. Ustala następujące zasady obsługi terenów 1 MN w zakresie infrastruktury technicznej:

- 1) Zaopatrzenie w wodę z istniejącego wodociągu lokalnego. Dopuszcza dostawę wody z indywidualnego ujęcia wody.
- 2) Odprowadzenie ścieków (dotyczy ścieków w rozumieniu przepisów art. 9 ust. 1 pkt 16 ustawy z dnia 18 lipca 2001 roku „Prawo wodne”) do zbiorczej sieci kanalizacji sanitarnej na obszarze wsi. Do czasu jej realizacji dopuszcza budowę szczelnych zbiorników bezodpływowych na nieczystości ciekłe z wywozem okresowym na najbliższą pełnosprawną oczyszczalnię ścieków.
- 3) Ogrzewanie obiektów indywidualne, oparte o paliwa ekologiczne. Zalecane stosowanie oleju opałowego, gazu lub energii elektrycznej.
- 4) Doprowadzenie gazu z istniejącej sieci na warunkach określonych przez zarządzającego siecią.
- 5) Doprowadzenie energii elektrycznej z istniejącej lub projektowanej sieci na warunkach określonych przez zarządzającego siecią, w oparciu o bilans zapotrzebowania mocy.
- 6) Usuwanie odpadów poprzez segregację i gromadzenie ich w przystosowanych pojemnikach, usytuowanych zgodnie z przepisami odrębnymi i wywożenie w sposób zorganizowany.

4. Dojazd do terenów 1 MN z drogi gminnej (działka Nr 1573/3).

§ 10. PLAN 2 – wieś Dominikowice część działek Nr 1701/6, 1701/7:

1. Teren oznaczony symbolem **2 MN/k**, obejmujący część działek Nr 1701/6, 1701/7 we wsi Dominikowice o powierzchni łącznej 1,22 ha, stanowiący grunty rolne klasy R IVa, R IVb i Ps IV, przeznacza na **tereny zabudowy mieszkaniowej w strefie ochrony krajobrazu dolin rzecznych** dla realizacji budynków mieszkalnych jednorodzinnych. Dopuszcza realizację budynków gospodarczych i dobudowanych, wbudowanych lub wolnostojących garaży dla samochodów osobowych. Dopuszcza remonty, rozbudowę i przebudowę istniejących sieci infrastruktury technicznej. Dopuszcza realizację nowych sieci i urządzeń infrastruktury technicznej. Obowiązuje zabezpieczenie miejsc postojowych w ilości co najmniej 1 miejsce/1 mieszkanie. Dopuszcza podział na działki o powierzchni nie mniejszej niż 0,12 ha w wypadku działki Nr 1701/6 i nie mniejszej niż 0,15 ha w wypadku działki Nr 1701/7, pod warunkiem zapewnienia do nich dojazdu.

2. Ustala następujące parametry i wskaźniki kształtowania zabudowy i zagospodarowania terenu 2 MN/k:

- 1) Obowiązują dachy strome, symetryczne, dwu lub czterospadaowe o kącie nachylenia głównych połaci dachowych 35 - 45°. Obowiązuje ciemna kolorystyka dachów w kolorach takich jak ciemnoczerwony, ciemnobrązowy, grafitowy, ciemnozielony. Obowiązuje zakaz realizacji dachów w kolorach jaskrawych (żółtych, szafirowych, pomarańczowych, fioletowych i niebieskich). W pokryciach dachowych wyklucza stosowanie blachy trapezowej.
- 2) Obowiązuje maksymalna wysokość budynków mieszkalnych do dwóch kondygnacji nadziemnych liczonych od poziomu parteru, w tym druga w dachu, nie większa niż 9 m a wysokość budynków gospodarczych nie większa niż 7 m, licząc od poziomu terenu do najwyższej kalenicy. Poziom parteru maksymalnie 1,20 m od poziomu terenu.
- 3) Kubatura budynków, liczona od poziomu parteru, nie może być większa niż 900 m³.
- 4) W elewacjach wyklucza stosowanie paneli z tworzyw sztucznych, kamieni otoczków i jaskrawych kolorów.
- 5) Obowiązuje usytuowanie budynków w odległości nie mniejszej niż 5 m od zachodniej i południowej granicy wydzielonego terenu.
- 6) W zagospodarowaniu obowiązuje intensywność zabudowy nie większa niż 0,35, nie mniejsza niż 0,01, powierzchnia biologicznie czynna co najmniej 60% powierzchni działki.
- 7) Obowiązuje uwzględnienie istniejącego uzbrojenia w sieci infrastruktury technicznej.

3. Ustala następujące zasady obsługi terenów 2 MN/k w zakresie infrastruktury technicznej:

- 1) Zaopatrzenie w wodę z wodociągu lokalnego. Dopuszcza dostawę wody z ujęcia indywidualnego.
- 2) Odprowadzenie ścieków (dotyczy ścieków w rozumieniu przepisów art. 9 ust. 1 pkt 16 ustawy z dnia 18 lipca 2001 roku „Prawo wodne”) do zbiorczej sieci kanalizacji sanitarnej na obszarze wsi.
- 3) Ogrzewanie obiektów indywidualne, oparte o paliwa ekologiczne. Zalecane stosowanie oleju opałowego, gazu lub energii elektrycznej.
- 4) Doprowadzenie gazu z istniejącej sieci na warunkach określonych przez zarządzającego siecią.
- 5) Doprowadzenie energii elektrycznej z istniejącej lub projektowanej sieci na warunkach określonych przez zarządzającego siecią, w oparciu o bilans zapotrzebowania mocy.
- 6) Usuwanie odpadów poprzez segregację i gromadzenie ich w przystosowanych pojemnikach, usytuowanych zgodnie z przepisami odrębnymi i wywożenie w sposób zorganizowany.

4. Dojazd do terenów 2 MN/k z istniejącej drogi gminnej (działka Nr 1789) wydzieloną na działce 1701/6 służebnością przejazdu.

§ 11. PLAN 3 – wieś Dominikowice działka Nr 235/6:

1. Teren oznaczony symbolem **3 MN/k** obejmujący działkę Nr 235/6 we wsi Dominikowice o powierzchni 0,32 ha, stanowiący grunty rolne klasy R IVa, przeznacza na **tereny zabudowy mieszkaniowej w strefie ochrony krajobrazu dolin rzecznych**, dla realizacji budynków mieszkalnych jednorodzinnych. Dopuszcza realizację budynków gospodarczych i wbudowanych, dobudowanych lub wolnostojących garaży dla samochodów osobowych. Dopuszcza realizację sieci i urządzeń infrastruktury technicznej. Obowiązuje zabezpieczenie miejsc postojowych w ilości co najmniej 1 miejsce / 1 mieszkanie. Dopuszcza podział działki o powierzchni nie mniejszej niż 0,15 ha pod warunkiem zapewnienia do nich dojazdów.

2. Ustala następujące parametry i wskaźniki kształtowania zabudowy i zagospodarowania terenu:

- 1) Obowiązują dachy strome, symetryczne, dwu lub czterospadaowe o kącie nachylenia głównych połaci dachowych 35 - 45°. Obowiązuje ciemna kolorystyka dachów w kolorach takich jak ciemnoczerwony, ciemnobrązowy, grafitowy, ciemnozielony. Obowiązuje zakaz realizacji dachów w kolorach jaskrawych (żółtych, szafirowych, pomarańczowych, fioletowych i niebieskich). W pokryciach dachowych wyklucza stosowanie blachy trapezowej.
- 2) Obowiązuje maksymalna wysokość budynków mieszkalnych do dwóch kondygnacji naziemnych liczonych od poziomu parteru, w tym druga w dachu, nie większa niż 9 m a wysokość budynków gospodarczych nie większa niż 7 m, licząc od poziomu terenu do najwyższej kalenicy. Poziom parteru maksymalnie 1,20 m od poziomu terenu.
- 3) Obowiązuje kubatura budynków, liczona od poziomu parteru, nie większa niż 900 m³.
- 4) W elewacjach wyklucza stosowanie paneli z tworzyw sztucznych, kamieni otoczków i jaskrawych kolorów.
- 5) Obowiązuje usytuowanie budynków w odległości co najmniej 20 m od skarpy brzegowej cieków wodnych.
- 6) W zagospodarowaniu obowiązuje intensywność zabudowy nie większa niż 0,35, nie mniejsza niż 0,01, powierzchnia biologicznie czynna co najmniej 60% powierzchni działki.
- 7) Obowiązuje uwzględnienie istniejącego uzbrojenia w sieci infrastruktury technicznej.

3. Ustala następujące zasady obsługi terenów 3 MN/k w zakresie infrastruktury technicznej:

- 1) Zaopatrzenie w wodę ze zbiorczej sieci wodociągowej. Do czasu jej realizacji dopuszcza dostawę wody z ujęcia indywidualnego.
- 2) Odprowadzenie ścieków (dotyczy ścieków w rozumieniu przepisów art. 9 ust. 1 pkt 16 ustawy z dnia 18 lipca 2001 roku „Prawo wodne”) do zbiorczej sieci kanalizacji sanitarnej na obszarze wsi.
- 3) Ogrzewanie obiektów indywidualne, oparte o paliwa ekologiczne. Zalecane stosowanie oleju opałowego, gazu lub energii elektrycznej.
- 4) Doprowadzenie gazu z istniejącej sieci rozdzielczej na warunkach określonych przez zarządzającego siecią.
- 5) Doprowadzenie energii elektrycznej z istniejącej lub projektowanej sieci na warunkach określonych przez zarządzającego siecią, w oparciu o bilans zapotrzebowania mocy.
- 6) Usuwanie odpadów poprzez segregację i gromadzenie ich w przystosowanych pojemnikach, usytuowanych zgodnie z przepisami odrębnymi i wywożenie w sposób zorganizowany.

4. Dojazd do terenów 3 MN/k z drogi gminnej (działka Nr 1567) służebnością przejazdu przez działki Nr 234/4, 234/2, 235/4, 235/5, 235/7, 235/8.

USTALENIA KOŃCOWE

§ 12. Do czasu realizacji zagospodarowania ustalonego planami, dopuszcza dotychczasowe zagospodarowanie i użytkowanie.

§ 13. Ustala wysokość opłaty, wyrażoną w stosunku procentowym wzrostu wartości nieruchomości w wyniku uchwalenia planów, dla terenów MN, MN/k, w wysokości 10%.

§ 14. Integralną częścią niniejszej uchwały są:

- 1) Rysunki planów od 1 do 3 w skali 1: 1000, zaopatrzone stosowną klauzulą jako załączniki od Nr 1 do Nr 3 do uchwały.
- 2) Rozstrzygnięcie dotyczące rozpatrzenia uwag wniesionych do projektu planów, stanowiące załącznik Nr 4.
- 3) Rozstrzygnięcie dotyczące sposobu realizacji inwestycji z zakresu infrastruktury technicznej, stanowiące załącznik Nr 5.

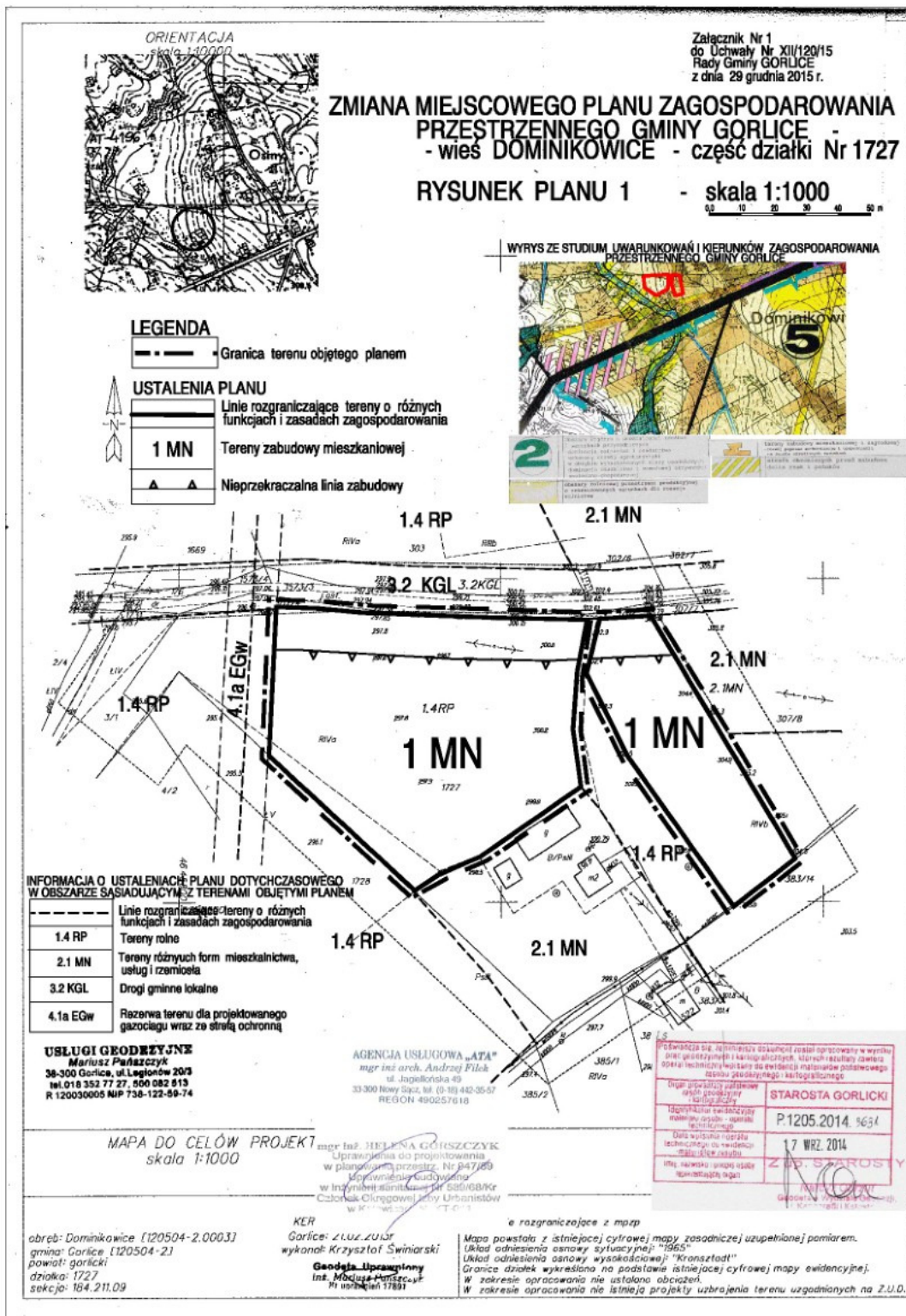
§ 15. Wykonanie uchwały powierza Wójtowi Gminy Gorlice.

§ 16. 1. Uchwała wchodzi w życie po upływie 14 dni od daty jej ogłoszenia w Dzienniku Urzędowym Województwa Małopolskiego.

2. Uchwała podlega ogłoszeniu na stronie internetowej Gminy Gorlice.

Przewodniczący Rady Gminy Gorlice
Aleksander Kalisz

Załącznik Nr 1
do Uchwały Nr XII/120/15
Rady Gminy Gorlice
z dnia 29 grudnia 2015 r.

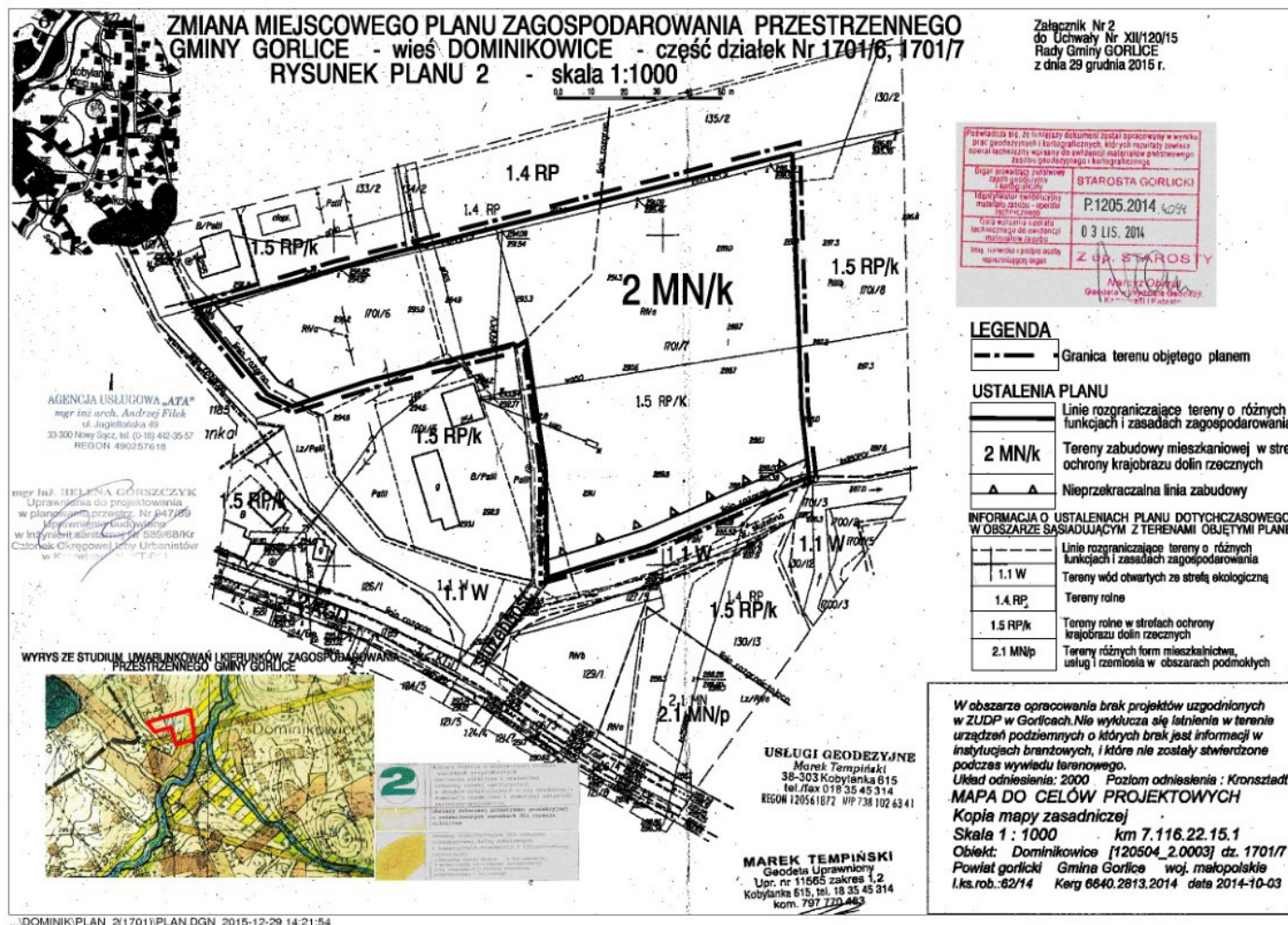


...DOMINIK_PLAN_1(1727).PLAN.DGN 2015-12-29 14:17:03

* Rysunek planu został sporządzony w oparciu o skalę źródłową 1:1000.
Skala ta ulega pomniejszeniu w wyniku przypisanych prawem odległości marginesów.

Przewodniczący Rady Gminy Gorlice
Aleksander Kalisz

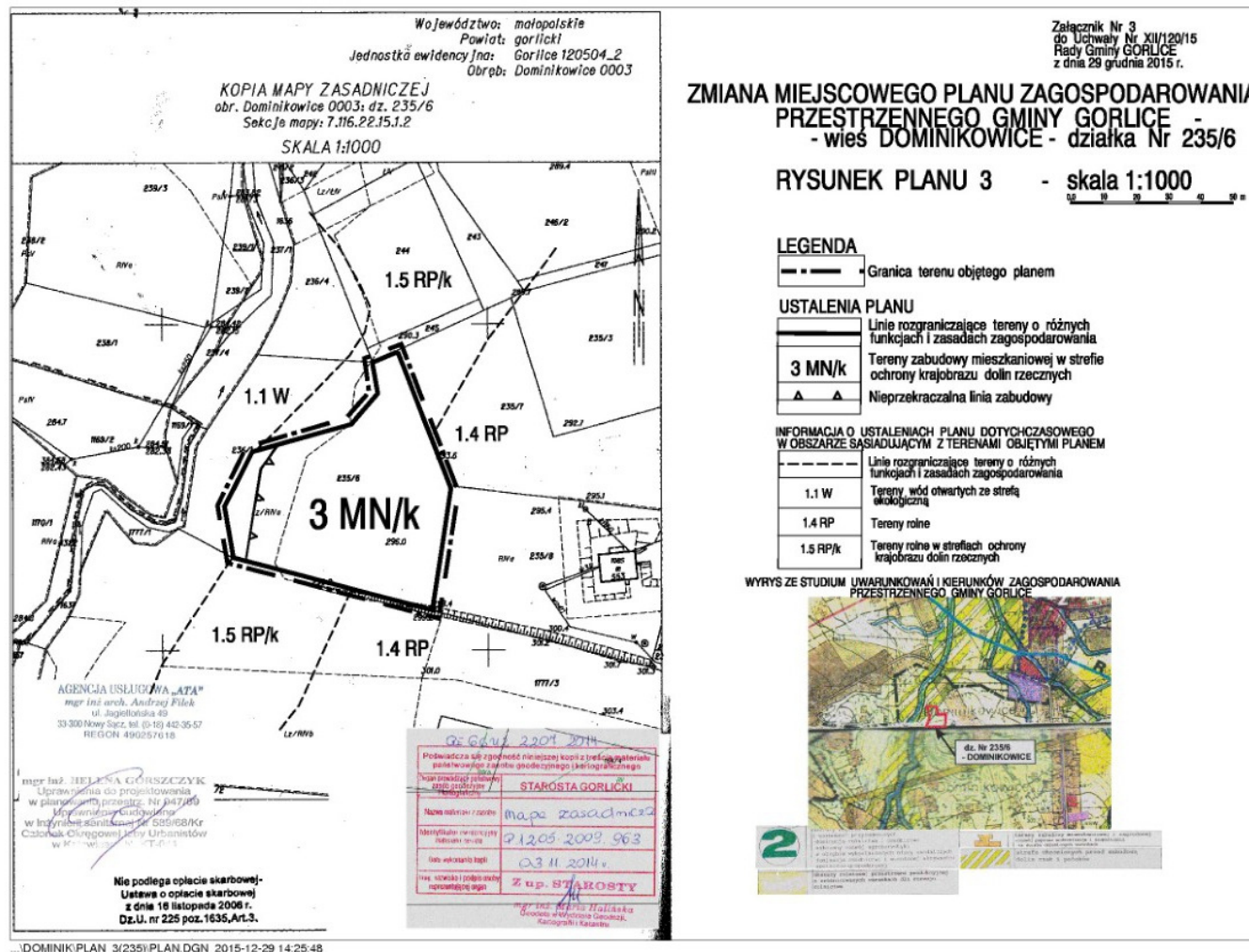
Załącznik Nr 2
do Uchwały Nr XII/120/15
Rady Gminy Gorlice
z dnia 29 grudnia 2015 r.



* Rysunek planu został sporządzony w oparciu o skalę źródłową 1:1000. Skala ta ulega pomniejszeniu w wyniku przypisanych prawem odległości marginesów.

Przewodniczący Rady Gminy Gorlice: **Aleksander Kalisz**

Załącznik Nr 3
do Uchwały Nr XII/120/15
Rady Gminy Gorlice
z dnia 29 grudnia 2015 r.



* Rysunek planu został sporządzony w oparciu o skalę źródłową 1:1000. Skala ta ulega pomniejszeniu w wyniku przypisanych prawem odległości marginesów.

Przewodniczący Rady Gminy Gorlice: **Aleksander Kalisz**

Załącznik Nr 4
do Uchwały Nr XII/120/15
Rady Gminy Gorlice
z dnia 29 grudnia 2015 r.

Rozstrzygnięcie dotyczące rozpatrzenia uwag wniesionych do projektu zmiany miejscowego planu zagospodarowania przestrzennego Gminy Gorlice – **wieś Dominikowice część działki Nr 1727, część działek Nr 1701/6, 1701/7, działka Nr 235/6**

Rada Gminy Gorlice, po zapoznaniu się z oświadczeniem Wójta Gminy Gorlice, stwierdzającym brak uwag kwestionujących przyjęte ustalenia w projekcie zmiany miejscowego planu zagospodarowania przestrzennego dla wsi **Dominikowice część działki Nr 1727, część działek Nr 1701/6, 1701/7, działka Nr 235/6**, w okresie wyłożenia tego projektu do wglądu publicznego i 14 dni po zakończeniu wyłożenia, stwierdza brak potrzeby rozstrzygnięcia, o którym mowa w art. 20 ust. 1 ustawy z dnia 27 marca 2003 roku o planowaniu i zagospodarowaniu przestrzennym (j. t. Dz.U. z 2015 roku poz. 199 ze zm).

Przewodniczący Rady Gminy Gorlice
Aleksander Kalisz

Załącznik Nr 5
do Uchwały Nr XII/120/15
Rady Gminy Gorlice
z dnia 29 grudnia 2015 r.

Rozstrzygnięcie dotyczące sposobu realizacji inwestycji z zakresu infrastruktury technicznej, należących do zadań własnych gminy, zapisanych w projekcie zmiany miejscowego planu zagospodarowania przestrzennego Gminy Gorlice – **wieś Dominikowice część działki Nr 1727, część działek Nr 1701/6, 1701/7, działka Nr 235/6**

Rada Gminy Gorlice, po zapoznaniu się z oświadczeniem Wójta Gminy Gorlice, stwierdzającym brak zapisanych inwestycji z zakresu infrastruktury technicznej należących do zadań własnych gminy w projekcie zmiany miejscowego planu zagospodarowania przestrzennego dla wsi **Dominikowice część działki Nr 1727, część działek Nr 1701/6, 1701/7, działka Nr 235/6**, stwierdza brak potrzeby rozstrzygnięcia o którym mowa w art. 20 ust. 1 ustawy z dnia 27 marca 2003 roku o planowaniu i zagospodarowaniu przestrzennym (jednolity tekst Dz.U. z 2015 roku poz.199 ze zm.).

Przewodniczący Rady Gminy Gorlice
Aleksander Kalisz