



DZIENNIK URZĘDOWY

WOJEWÓDZTWA MAŁOPOLSKIEGO

Kraków, dnia 30 sierpnia 2016 r.

Poz. 4923

ROZPORZĄDZENIE NR 29/2016 DYREKTORA REGIONALNEGO ZARZĄDU GOSPODARKI WODNEJ W KRAKOWIE

z dnia 26 sierpnia 2016 roku

zmieniające rozporządzenie w sprawie ustanowienia strefy ochronnej ujęcia wody powierzchniowej z rzeki Skawy w miejscowości Gorzeń Dolny, gmina Wadowice, powiat wadowicki

Na podstawie art. 58 ust. 1 ustawy z dnia 18 lipca 2001 r. Prawo wodne (Dz. U. z 2015 r., poz. 469, z późn. zm.¹⁾) zarządza się, co następuje:

§ 1. W rozporządzeniu Nr 1/2012 Dyrektora Regionalnego Zarządu Gospodarki Wodnej

w Krakowie z dnia 18 lipca 2012 r. w sprawie ustanowienia strefy ochronnej ujęcia wody powierzchniowej z rzeki Skawy w miejscowości Gorzeń Dolny, gmina Wadowice, powiat wadowicki (Dz. Urz. Woj. Małop. z 2012 r. poz. 3579, z późn. zm.²⁾) wprowadza się następujące zmiany:

1) W § 1 ust. 2 pkt 2 otrzymuje brzmienie:

„2) teren ochrony pośredniej, stanowiący obszar 920 ha, obejmujący rzekę Skawę do zbiornika Świnna Poręba oraz jej dopływy wraz z przyległym pasem gruntów.”;

2) W § 2 ust. 2 otrzymuje brzmienie:

„2. Teren ochrony pośredniej przedstawiono na mapie w załączniku nr 3 i opisano w załączniku nr 4 do rozporządzenia.”;

3) Załącznik nr 3 do rozporządzenia otrzymuje brzmienie określone w załączniku nr 1 do niniejszego rozporządzenia;

4) Załącznik nr 4 do rozporządzenia otrzymuje brzmienie określone w załączniku nr 2 do niniejszego rozporządzenia;

5) Załącznik nr 6 do rozporządzenia otrzymuje brzmienie określone w załączniku nr 3 do niniejszego rozporządzenia.

§ 2. Rozporządzenie wchodzi w życie po upływie 14 dni od dnia ogłoszenia.

Dyrektor

Małgorzata Owsiany

¹⁾ Zmiany wymienionej ustawy zostały ogłoszone w Dz. U. z 2015 r. poz. 1590, 1642 i 2295, Dz. U. z 2016 r. poz. 352

²⁾ Zmiany wymienionego rozporządzenia zostały ogłoszone w Dz. Urz. Woj. Małop. z 2013 r. poz. 5644, Dz. Urz. Woj. Małop. z 2015 r. poz. 5000.







Załącznik Nr 1 do Rozporządzenia Nr 29/2016

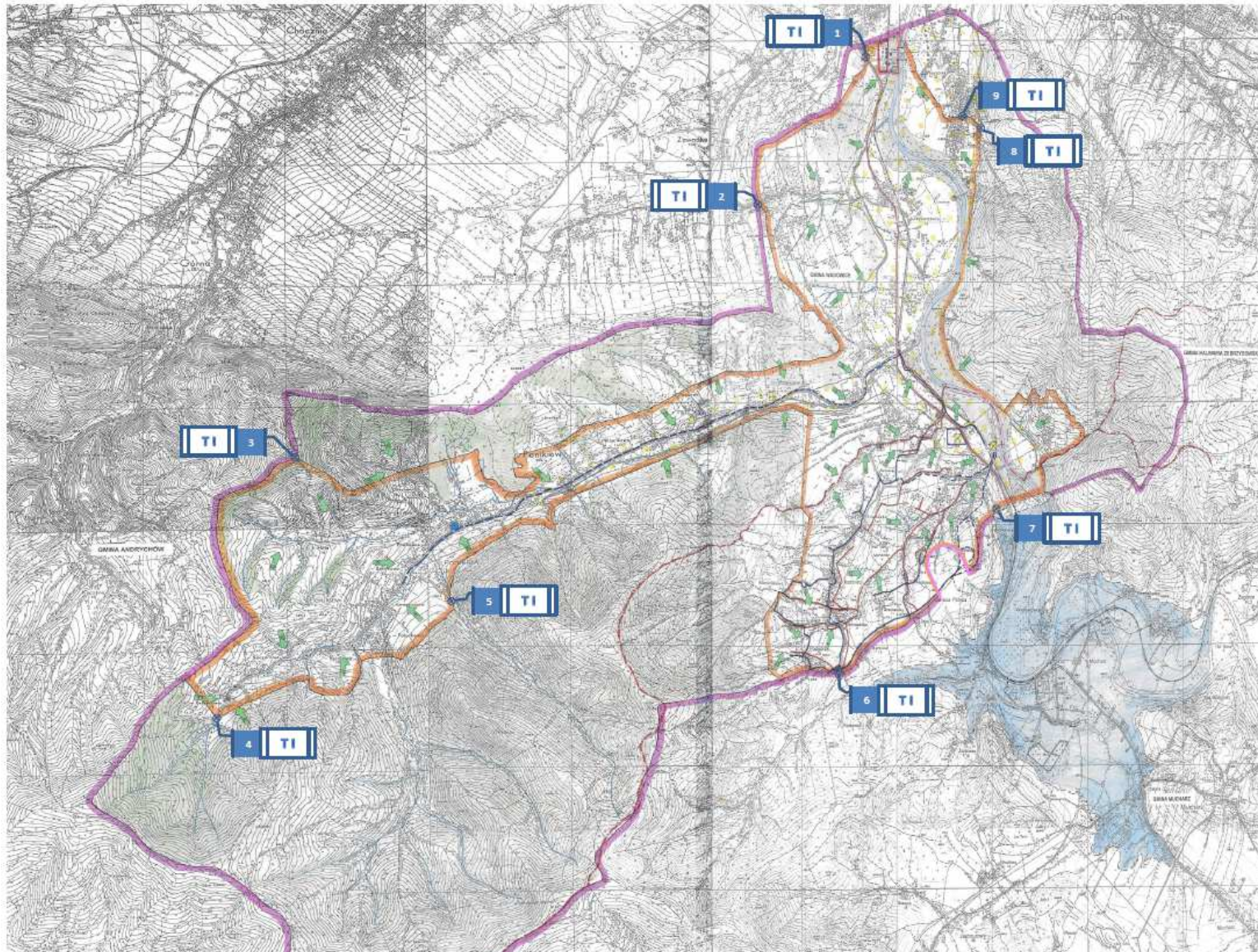
Dyrektora Regionalnego Zarządu Gospodarki Wodnej w Krakowie
z dnia 26 sierpnia 2016 r.

Mapa strefy ochronnej ujęcia wody powierzchniowej z rzeki Skawy

Teren ochrony pośredniej

Legenda

-  teren ochrony pośredniej
-  teren ochrony bezpośredniej
-  granica obszaru zasilania
-  tablice informacyjne
-  granice gmin
-  kierunek spływu wód



Załącznik Nr 2 do Rozporządzenia Nr 29/2016

Dyrektora Regionalnego Zarządu Gospodarki Wodnej w Krakowie
z dnia 26 sierpnia 2016 r.

Opis przebiegu granicy terenu ochrony pośredniej strefy ochronnej ujęcia wody powierzchniowej z rzeki Skawy w miejscowości Gorzeń Dolny, gmina Wadowice, powiat wadowicki

Granica terenu ochrony pośredniej ujęcia wody powierzchniowej na rzece Skawie biegnie w kierunku zachodnim od brzegu rzeki wzdłuż ogrodzenia strefy bezpośredniej, a po dojściu do drogi krajowej Nr 28, skręca ostro w kierunku południowo-wschodnim. Po przebyciu ok. 100 m odcinka wzdłuż północno-wschodniego pobocza tej trasy (TI-1) skręca w kierunku południowo-zachodnim dochodząc do granicy zlewni cieków bez nazwy i potoku Dąbrówka. Biegąc wzdłuż wododziału dochodzi do drogi lokalnej łączącej wieś Zawadka z drogą Nr 28 (TI-2). Następnie odbija lekko w kierunku południowo-wschodnim, by po ominięciu zalesionego zbocza G. Iłowiec (472,0 m npm) skręcić ostrym kątem w kierunku zachodnim. W dalszej kolejności zmierza w kierunku południowo-zachodnim, równoległe do koryta rzeczki Ponikiewka, utrzymując od niego odległość ok. 280 – 300 m. Po dojściu do zalesionego fragmentu zbocza doliny granica zmienia kierunek na południowy i wzdłuż linii dzielącej las od pól uprawnych podchodzi na bliską odległość do koryta cieków, a następnie oddala się w kierunku północno-wschodnim szerokim łukiem na odległość ok. 400 m. Od tego miejsca przecina wzdłuż zbocze doliny kierując się w przybliżeniu na zachód, mniej więcej równoległe do biegu rzeki. W rejonie zachodnich terenów miejscowości Ponikiew granica osiąga linię działu wodnego, trzeciego rzędu między potokiem Ponikiewka i potokiem Choczenka (TI-3), a następnie biegnie zgodnie z nią na południowy-zachód. W odległości ok. 600 m zmienia kierunek na południowy, a po ok. 1 km zmierza ponownie na południowy-zachód. Po osiągnięciu granicy wielkiego kompleksu leśnego opuszcza linię wododziału brzegiem lasu (TI-4) i wzdłuż zbocza doliny przebiega w kierunku północno-wschodnim (TI-5). W centralnej części miejscowości Ponikiew granica strefy zbliża się na niewielką odległość do koryta cieków (ok. 50 m), a minawszy tereny zalesione skręca zgodnie z ich zasięgiem ku południowi. Z kolei minawszy granicę pomiędzy gminami Wadowice i Mucharz, po ok. 2 km dochodzi do lokalnego wododziału w rejonie przysiółka Podgórze należącego do wsi Koziniec (TI-6). Od tego miejsca wzdłuż linii wododziału zmierza w kierunku północno-wschodnim do korony zapory zbiornika wodnego Świnna Poręba z wyłączeniem 150 metrowej strefy ochronnej wokół planowanego cmentarza w m. Świnna Poręba zlokalizowanego na działkach ew. nr 715/26, 715/25, 715/14, 715/29, 715/30, 715/11. Po przejściu przez nowy odcinek drogi krajowej 28 (TI-7) wzdłuż czoła zapory przekracza koryto rzeki Skawy i granicą lasu otacza od południa, wschodu i północy przysiółek Gołębiówka. Osiągnąwszy prawy płaski brzeg doliny rzeki Skawy przebiega granicą lasu początkowo w kierunku północno-zachodnim, a następnie na północ, do centrum Jaroszowic (TI-8). Od tego miejsca skręca na zachód (TI-9), a po ok. 300 m zmienia kierunek, biegnąc wzdłuż brzegu lokalnego cieków w kierunku północno-zachodnim. Wraz z nim osiąga prawy brzeg rzeki Skawy naprzeciw północnej granicy strefy bezpośredniej ujęcia wody powierzchniowej.

Szczegółowo przebieg granicy terenu ochrony pośredniej do przekroju ujęcia wody w Gorzeniu Dolnym zaznaczono na mapie topograficznej w załączniku nr 3.

Załącznik Nr 3 do Rozporządzenia Nr 29/2016

Dyrektora Regionalnego Zarządu Gospodarki Wodnej w Krakowie
z dnia 26 sierpnia 2016 r.

Propozycja umieszczenia tablic oznaczających granice terenu ochrony pośredniej ujęcia wody powierzchniowej z rzeki Skawy w miejscowości Gorzeń Dolny, gmina Wadowice, powiat wadowicki

Tablice zawierające informacje o ustanowieniu terenu ochrony pośredniej ujęcia wody z rzeki Skawy powinny znajdować się w punktach przecięcia się przedmiotowej granicy z drogami krajowymi, wojewódzkimi i powiatowymi, a także gminnymi, zgodnie ze wskazaniem na mapie w załączniku nr 3 do rozporządzenia.

Oznaczenia na mapie

- TI-1. Droga krajowa 28 Wadowice – Sucha Beskidzka (Zator-Medyka) na wysokości ujęcia,
- TI-2. Droga lokalna-gminna Zawadka – Gorzeń Górny (na pograniczu miejscowości),
- TI-3. Droga leśna w kierunku miejscowości Ponikiew (w obrębie wododziału),
- TI-4. Przy drodze polnej utwardzonej w dolinie dopływu Ponikiewki (przysiółek Książkowo),
- TI-5. Przy drodze polnej utwardzonej (na granicy lasu),
- TI-6. przy drodze wiejskiej od strony lasu (w przysiółku Koziniec-Podgórze),
- TI-7. Droga krajowa 28 Wadowice – Sucha Beskidzka (Zator-Medyka) na wysokości zapory zbiornika „Świnna Poręba”,
- TI-8. Droga lokalna w centrum miejscowości Jaroszowice (w kierunku południowym),
- TI-9. Droga lokalna w centrum miejscowości Jaroszowice (w kierunku południowym w stronę rzeki Skawy).