



DZIENNIK URZĘDOWY

WOJEWÓDZTWA MAŁOPOLSKIEGO

Kraków, dnia 8 września 2016 r.

Poz. 5140

ROZPORZĄDZENIE NR 31/2016 DYREKTORA REGIONALNEGO ZARZĄDU GOSPODARKI WODNEJ W KRAKOWIE

z dnia 7 września 2016 roku

w sprawie ustanowienia strefy ochronnej ujęcia wody podziemnej zlokalizowanego w miejscowości Gierałtowie

Na podstawie art. 58 ust. 1 ustawy z dnia 18 lipca 2001 r. – Prawo wodne (Dz. U. z 2015 r. poz. 469, z późn. zm.¹⁾) zarządza się, co następuje:

§ 1. 1. Ustanawia się strefę ochronną ujęcia wody podziemnej w miejscowości Gierałtowie, w gminie Wieprz, powiecie wadowickim, województwie małopolskim, zwaną dalej strefą ochronną.

2. Strefę ochronną dzieli się na:

- 1) teren ochrony bezpośredniej, składający się z obszarów o łącznej powierzchni 3,3 ha, przedstawiony w załączniku nr 1 do rozporządzenia;
- 2) teren ochrony pośredniej obejmujący obszar o powierzchni 1893,6 ha, położony w miejscowości Gierałtowie, gmina Wieprz, powiat wadowicki, województwo małopolskie, przedstawiony w załączniku nr 2 do rozporządzenia.

§ 2. Na terenie ochrony bezpośredniej obowiązują zakazy i nakazy, o których mowa w art. 53 ustawy z dnia 18 lipca 2001 r. - Prawo wodne.

§ 3. 1. Na terenie ochrony pośredniej zabrania się:

- 1) wprowadzania ścieków do ziemi, z wyłączeniem spełniających wymagania określone w przepisach odrębnych:
 - a) wód opadowych lub roztopowych, o których mowa w art. 9 ust. 1 pkt 14 lit. c ustawy z dnia 18 lipca 2001 r. – Prawo wodne,
 - b) ścieków wprowadzanych za pomocą indywidualnych systemów oczyszczania zapewniających możliwość dokonania kontroli parametrów ścieków na wylocie z oczyszczalni;
- 2) rolniczego wykorzystania ścieków, z wyłączeniem nawadniania oraz nawożenia stawów wykorzystywanych do chowu lub hodowli ryb;
- 3) stosowania do nawożenia gnojówki lub gnojowicy;
- 4) urządzania przyzmy kiszonkowych lub obornikowych niezabezpieczonych przed przedostaniem się odcieków do wód lub do ziemi;
- 5) lokalizowania nowych ferm chowu lub hodowli zwierząt;

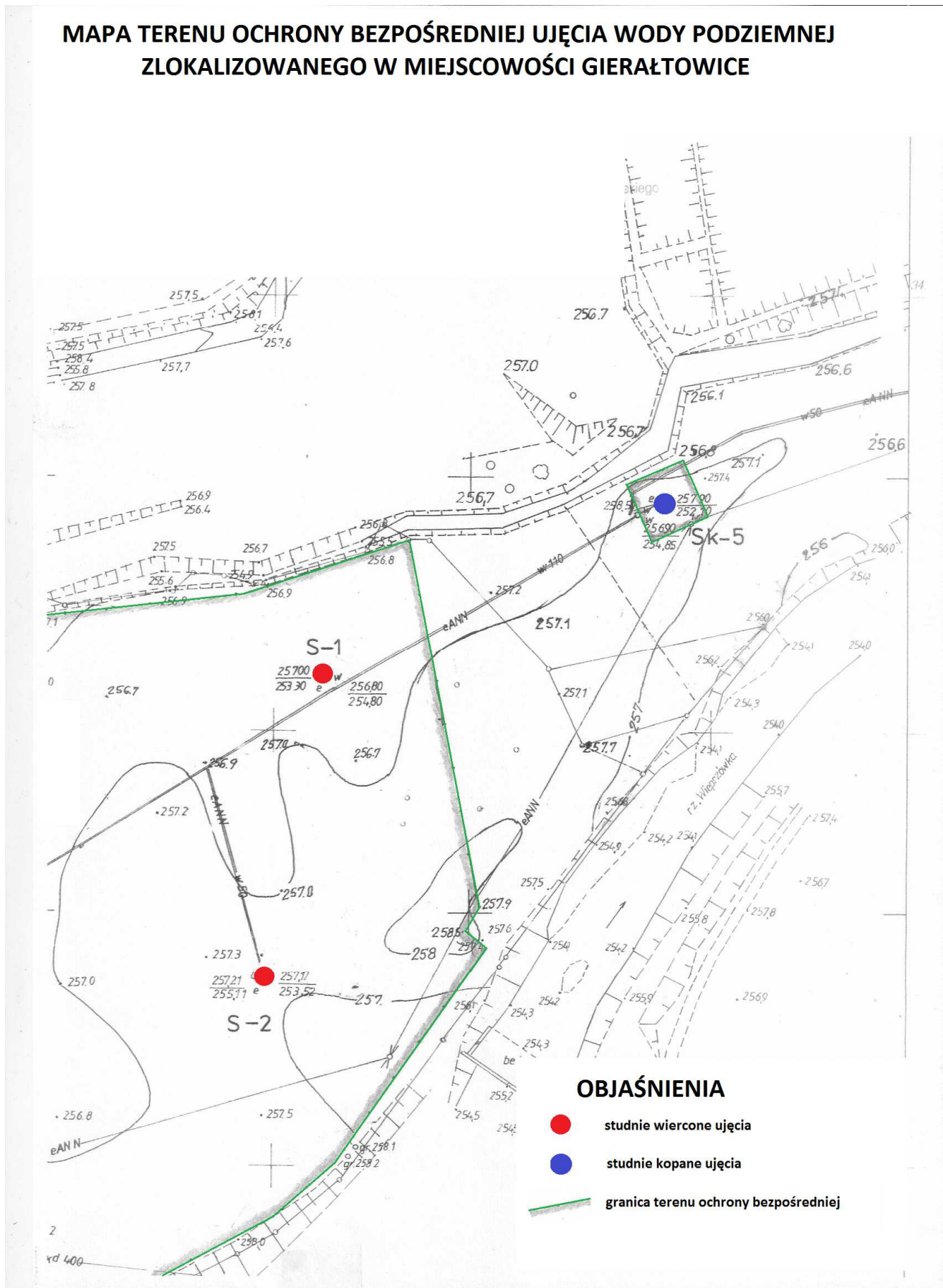
¹⁾ zmiany wymienionej ustawy zostały ogłoszone w Dz. U. z 2015 r. poz. 1590, 1642, 2295 oraz z 2016 poz. 352.

- 6) lokalizowania nowych magazynów do składowania, przechowywania lub dystrybucji nawozów mineralnych lub środków ochrony roślin, jak również ich opakowań;
 - 7) lokalizowania magazynów ropy naftowej lub produktów ropopochodnych, a także rurociągów do ich transportu, z wyłączeniem:
 - a) rurociągów do przesyłu gazu płynnego,
 - b) stacji paliw;
 - 8) lokalizowania składowisk odpadów niebezpiecznych, innych niż niebezpieczne i obojętne oraz obojętnych;
 - 9) przechowywania lub składowania materiałów promieniotwórczych;
 - 10) budowy dróg publicznych o kategorii droga krajowa;
 - 11) lokalizowania nowych ujęć wody, z wyłączeniem:
 - a) ujęć o poborze wody do 5 m³/d,
 - b) ujęć do poboru wód powierzchniowych na potrzeby zasilania stawów hodowlanych,
 - c) studni wykonywanych w ramach rozbudowy ujęcia w Gierałtowicach;
 - 12) poszukiwania lub wydobywania kopalin;
 - 13) wydobywania kamienia, żwiru, piasku oraz innych materiałów, a także wycinanie roślin z wód lub brzegu, za wyjątkiem sytuacji związanych z utrzymaniem wód;
 - 14) mycia pojazdów mechanicznych poza myjniami usługowymi;
 - 15) urządzania miejsc biwakowych;
 - 16) lokalizowania nowych cmentarzy oraz grzebania zwłok zwierzęcych, z wyłączeniem rozbudowy istniejących cmentarzy;
 - 17) lokalizowania przedsięwzięć mogących zawsze znacząco oddziaływać na środowisko określonych w przepisach odrębnych, z wyłączeniem:
 - a) napowietrznych linii energetycznych,
 - b) instalacji radiokomunikacyjnych, radionawigacyjnych lub radiolokacyjnych;
2. Granice terenu ochrony pośredniej należy oznaczyć zgodnie z art. 57 ustawy z dnia 18 lipca 2001 r. – Prawo wodne. Lokalizację tablic informacyjnych przedstawiono w załączniku nr 2 do rozporządzenia.
- § 4. Rozporządzenie wchodzi w życie po upływie 14 dni od dnia ogłoszenia w Dzienniku Urzędowym Województwa Małopolskiego.

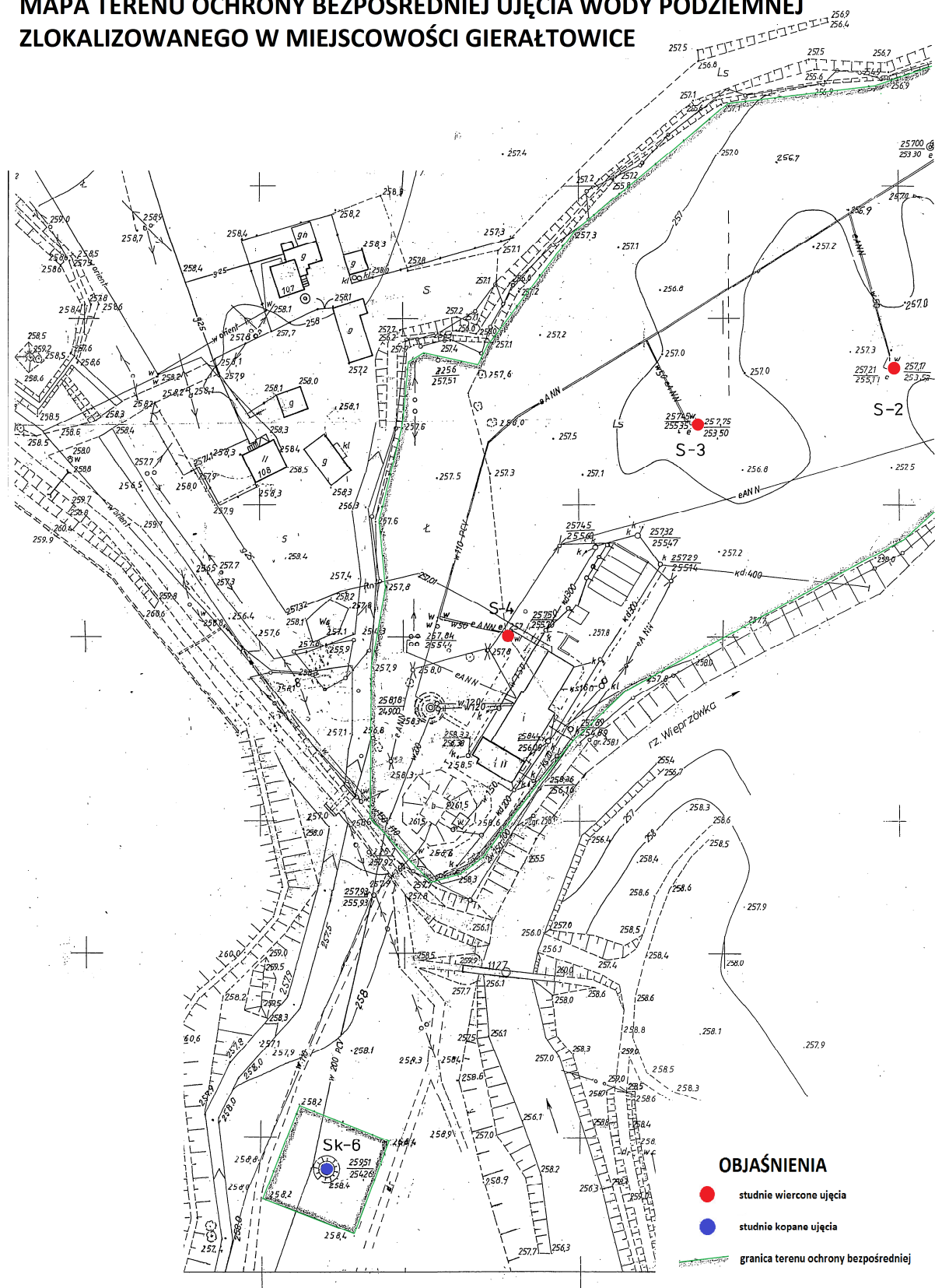
Dyrektor

Małgorzata Owsiany

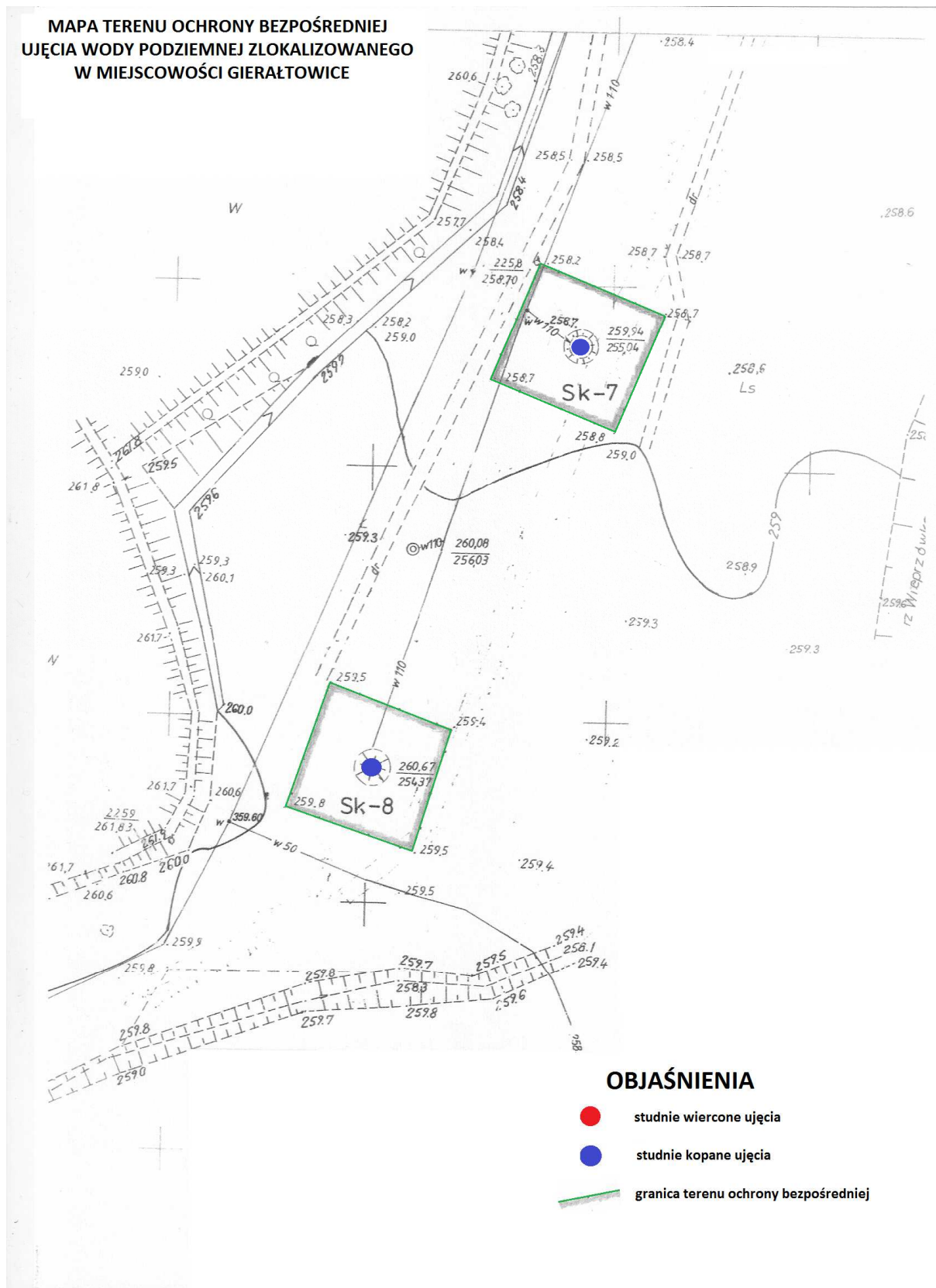
Załącznik Nr 1 do Rozporządzenia Nr 31/2016

Dyrektora Regionalnego Zarządu Gospodarki Wodnej w Krakowie
z dnia 7 września 2016 r.**MAPA TERENU OCHRONY BEZPOŚREDNIEJ UJĘCIA WODY PODZIEMNEJ
ZLOKALIZOWANEGO W MIEJSCOWOŚCI GIERAŁTOWICE**

MAPA TERENU OCHRONY BEZPOŚREDNIEJ UJĘCIA WODY PODZIEMNEJ ZLOKALIZOWANEGO W MIEJSCOWOŚCI GIERAŁTOWICE



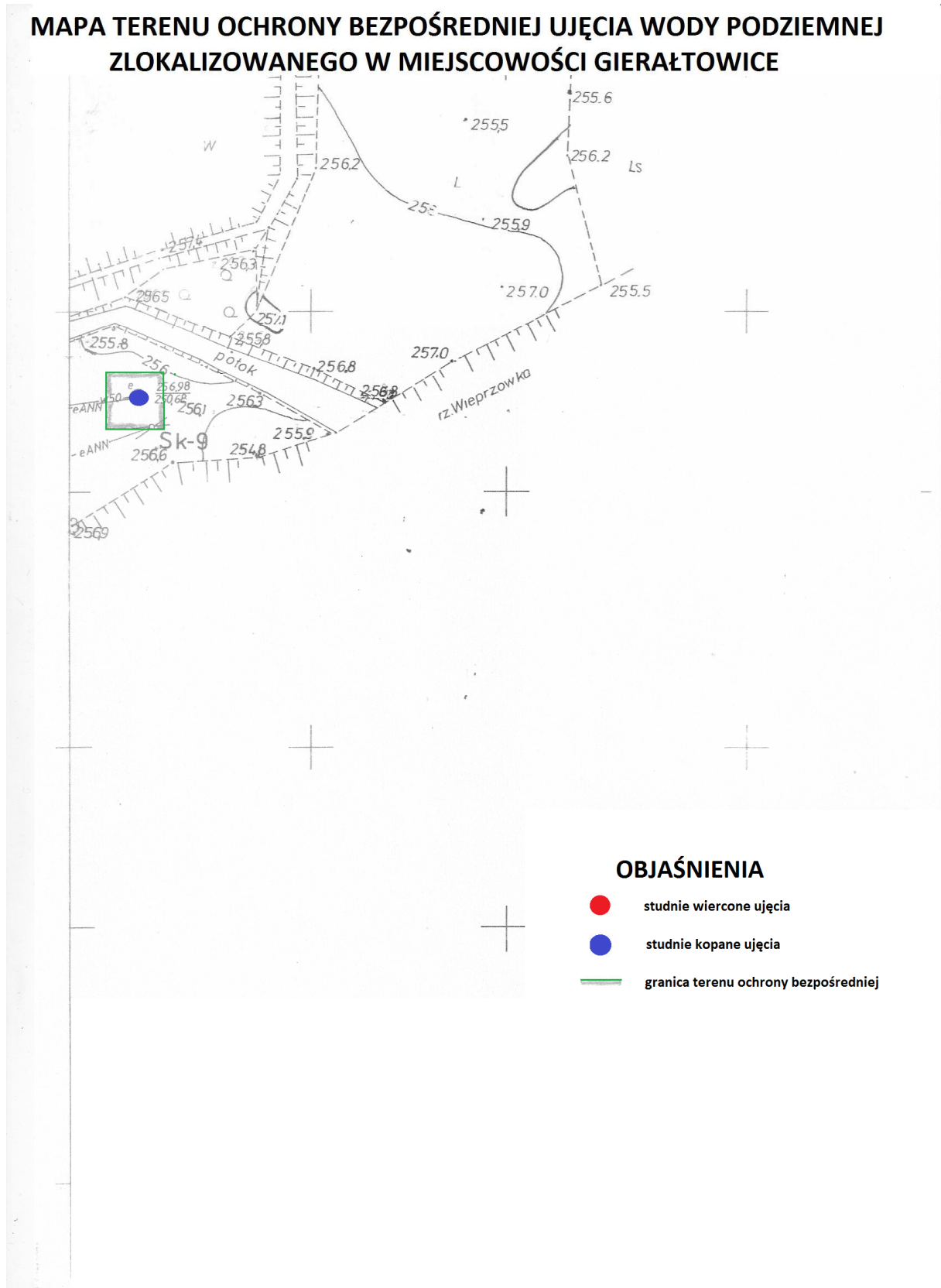
**MAPA TERENU OCHRONY BEZPOŚREDNIEJ
UJĘCIA WODY PODZIEMNEJ ZLOKALIZOWANEGO
W MIEJSCOWOŚCI GIERAŁTOWICE**



OBJAŚNIENIA

- studnie wiercone ujęcia
- studnie kopane ujęcia
- granica terenu ochrony bezpośredniej

MAPA TERENU OCHRONY BEZPOŚREDNIEJ UJĘCIA WODY PODZIEMNEJ ZLOKALIZOWANEGO W MIEJSCOWOŚCI GIERAŁTOWICE



OBJAŚNIENIA

- studnie wiercone ujęcia
- studnie kopane ujęcia
- granica terenu ochrony bezpośredniej

Załącznik Nr 2 do Rozporządzenia Nr 31/2016

Dyrektora Regionalnego Zarządu Gospodarki Wodnej w Krakowie
z dnia 7 września 2016 r.

