



DZIENNIK URZĘDOWY

WOJEWÓDZTWA MAŁOPOLSKIEGO

Kraków, dnia 12 września 2016 r.

Poz. 5205

UCHWAŁA NR XV/124/2016 RADY GMINY W KSIĄŻU WIELKIM

z dnia 21 czerwca 2016 roku

w sprawie wyznaczenia obszaru zdegradowanego oraz obszaru rewitalizacji na terenie wiejskim Gminy Książ Wielki

Działając na podstawie art. 18 ust. 2 pkt. 15 ustawy z dnia 8 marca 1990 r. o samorządzie gminnym (Dz.U. z 2015 r., poz. 1515) i art. 8 w związku z art. 3 ustawy z dnia 9 października 2015 r. o rewitalizacji (Dz.U. z 2015 r., poz. 1777) Rada Gminy w Książu Wielkim uchwala, co następuje:

§ 1. Wyznacza się obszar zdegradowany i obszar rewitalizacji na terenie wiejskim Gminy Książ Wielki, w granicach określonych w załącznikach nr 1, 2, 3 i 4 do niniejszej Uchwały.

§ 2. Obszary o których mowa w § 1, stanowią tereny znajdujące się w stanie kryzysowym z powodu koncentracji negatywnych zjawisk społecznych oraz skorelowanych z nimi negatywnych zjawisk gospodarczych, przestrzenno- funkcjonalnych i technicznych, zidentyfikowanych i analizowanych na obszarach wiejskich Gminy Książ Wielki.

§ 3. Wykonanie Uchwały powierza się Wójtowi Gminy Książ Wielki.

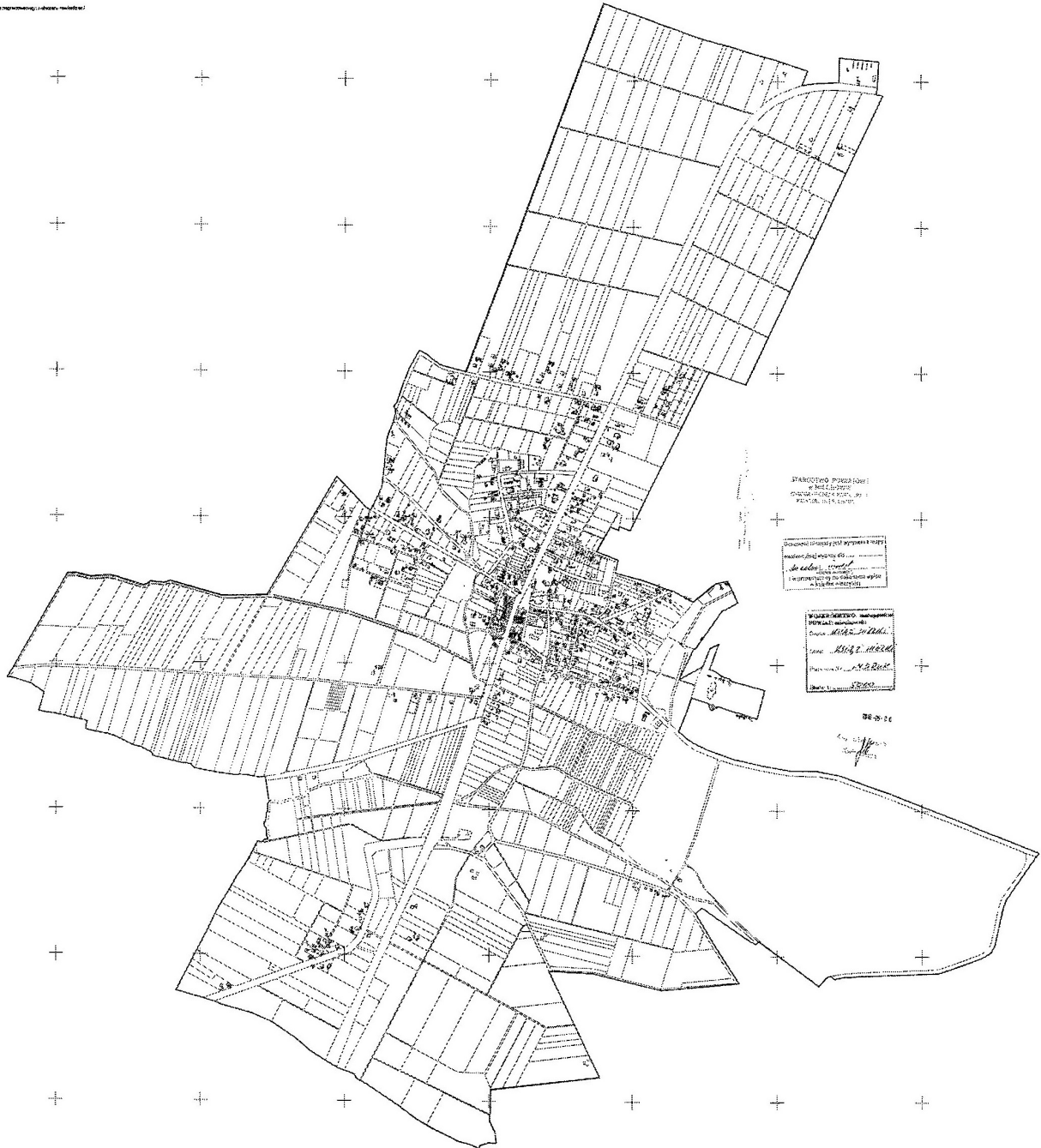
§ 4. Uchwała wchodzi w życie z dniem podjęcia.

Przewodniczący Rady Gminy
Henryk Huma

Załącznik Nr 1
do Uchwały Nr XV/124/2016
Rady Gminy w Książu Wielkim
z dnia 21 czerwca 2016 roku

Załącznik nr 1 do Uchwały Rady Gminy Książ Wielki Nr XV/124/2016 z dnia 21 czerwca 2016 r w sprawie wyznaczenia obszaru zdegradowanego i obszaru rewitalizacji
- Podobszar Książ Wielki

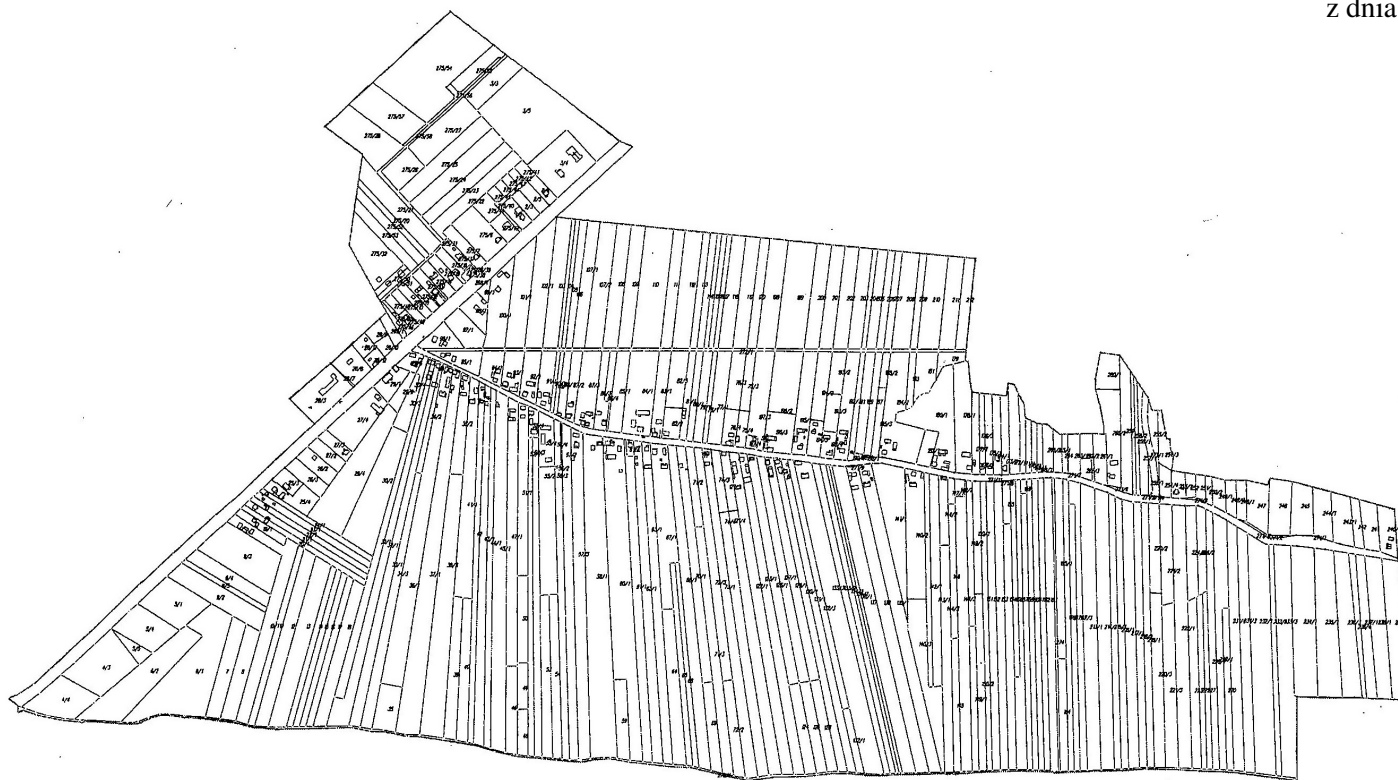
----- granice obszarów (zdegradowanego i obszaru rewitalizacji)



Przewodniczący Rady Gminy
Henryk Huma

Załącznik nr 2 do Uchwały Rady Gminy Książ Wielki Nr XV/124/2016 z dnia 21 czerwca 2016 r w sprawie wyznaczenia obszaru zdegradowanego i obszaru rewitalizacji - Podobszar Antolka

Załącznik Nr 2
do Uchwały Nr XV/124/2016
Rady Gminy w Książu Wielkim
z dnia 21 czerwca 2016 roku



----- granica obszaru zdegradowanego i obszaru rewitalizacji

STAROSTWA POWIATOWE
W KRAKOWIE
WYDZIAŁ GOSPODARSTWA KRAJOWEGO I
KATASTRU I INŻYNIERSTWA

Document number is shown in the
witnessed by the date
U.G. Książ Wielki
(owna pieczęć)
nie przeciwny do dokonania wpisu
w księdze wieczystej

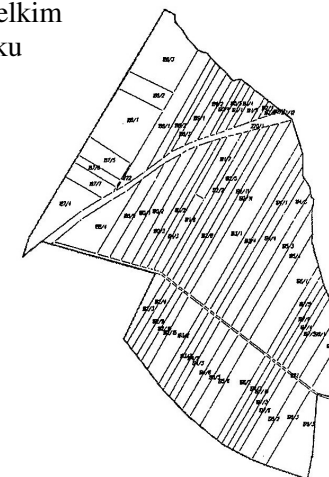
POWIATOWY URZĄD KATASTRU I INŻYNIERSTWA
KRAKÓW
ul. *KSIĄŻA WIELKIEGO*
00-000
00-000
00-000
00-000

Z up. S. WANDYSTY
Wnioskodawca

Przewodniczący Rady Gminy
Henryk Huma

Załącznik nr 3 do Uchwały Rady Gminy Książ Wielki Nr XV/124/2016 z dnia 21 czerwca 2016 r w sprawie wyznaczenia obszaru zdegradowanego i obszaru rewitalizacji - Podobszar Książ Mały

Załącznik Nr 3
do Uchwały Nr XV/124/2016
Rady Gminy w Książu Wielkim
z dnia 21 czerwca 2016 roku



----- granica obszaru zdegradowanego i obszaru rewitalizacji

STAROSTWO POWIATOWE
W WIECHOWIE
ul. POLSKA 100
34-100 WIECHOWA

Document nielegaly jest! Wykonano i
evidencyjny wydany 01
2016. Książ Wielki
nie przeniesiony do obrotu w
wzajemności

7 000 STAROSTA:
Wojciech Krzyżanek

WJEWÓDZTWA MAŁOPOLSKIEGO
POWIAT: WIECHOWSKI
Gmina: Książ Wielki
Lp. 5512/10/17
Lp. 5512/10/17
Lp. 5512/10/17
Lp. 5512/10/17

Przewodniczący Rady Gminy
Henryk Huma

Załącznik Nr 4
do Uchwały Nr XV/124/2016
Rady Gminy w Książu Wielkim
z dnia 21 czerwca 2016 roku

Załącznik nr 4 do Uchwały Rady Gminy Książ Wielki Nr XV/124/2016 z dnia 21 czerwca 2016 r
w sprawie wyznaczenia obszaru zdegradowanego i obszaru rewitalizacji
- Podobszar Rzędowice



Przewodniczący Rady Gminy
Henryk Huma