



DZIENNIK URZĘDOWY

WOJEWÓDZTWA MAŁOPOLSKIEGO

Kraków, dnia 5 października 2016 r.

Poz. 5602

UCHWAŁA NR XXXIII/216/2016 RADY MIEJSKIEJ W BUKOWNIE

z dnia 27 września 2016 roku

w sprawie: wyznaczenia na terenie Miasta Bukowno obszaru zdegradowanego i obszaru rewitalizacji

Na podstawie art. 18 ust. 2 pkt 15 ustawy z dnia 8 marca 1990 r. o samorządzie gminnym (Dz.U. z 2016 r. poz. 446) w związku z art. 8 ust. 1 ustawy z dnia 9 października 2015 r. o rewitalizacji (Dz.U. z 2015r. poz. 1777 z późn. zm.) na wniosek Burmistrza Miasta Bukowno, Rada Miejska uchwala, co następuje

§ 1. Wyznacza się na terenie Miasta Bukowno obszar zdegradowany i obszar rewitalizacji Miasta Bukowno, w granicach określonych na mapie stanowiącej załącznik do niniejszej uchwały.

§ 2. Wykonanie uchwały powierza się Burmistrzowi Miasta Bukowno.

§ 3. Uchwała podlega ogłoszeniu w Dzienniku Urzędowym Województwa Małopolskiego.

§ 4. Uchwała wchodzi w życie 14 dni od dnia ogłoszenia.

Przewodniczący Rady Miejskiej w Bukownie
Edmund Gmitruk

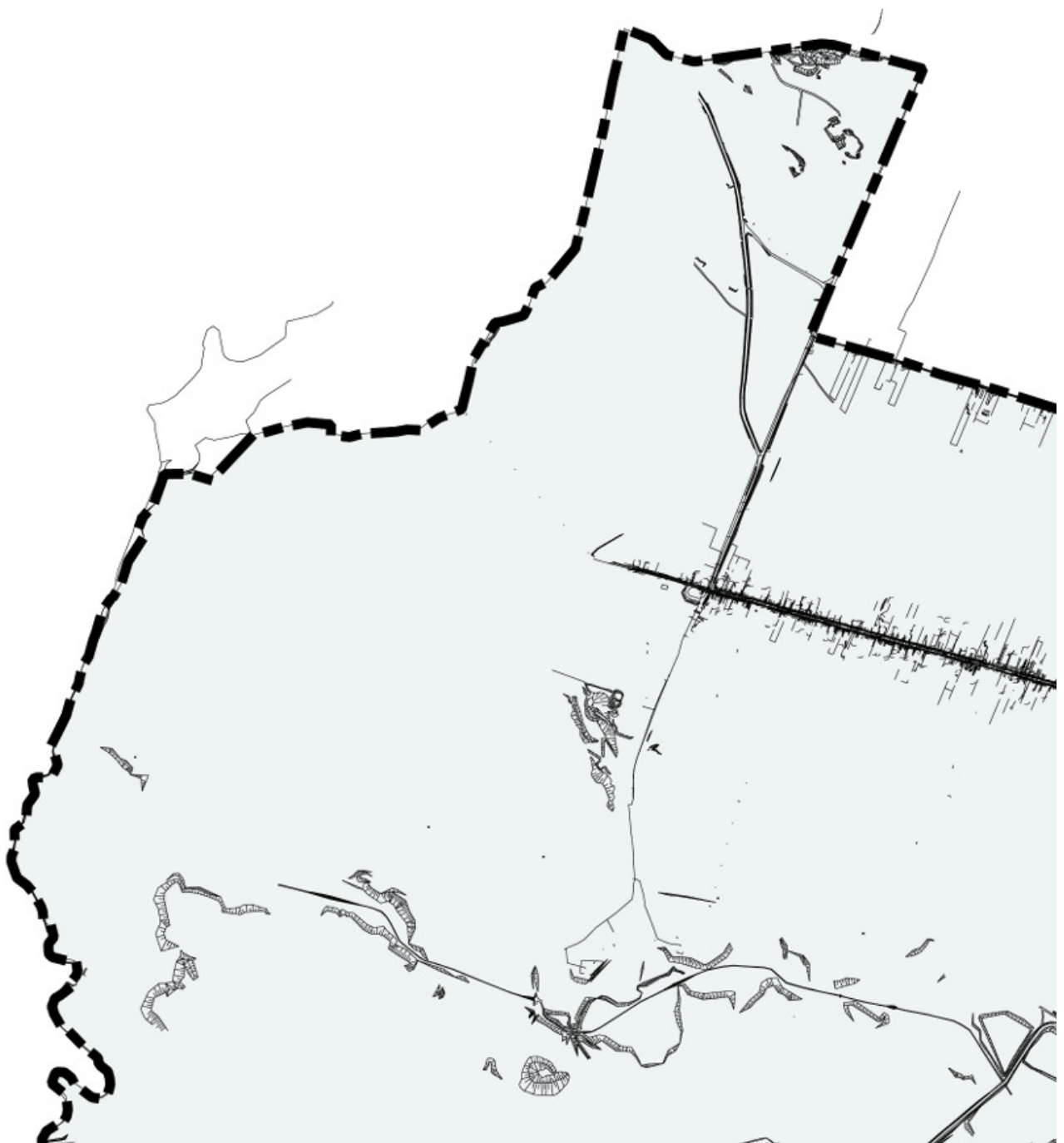
1

Obszar zdegradow

2

vany i rewitalizacji

w mieście Bukown



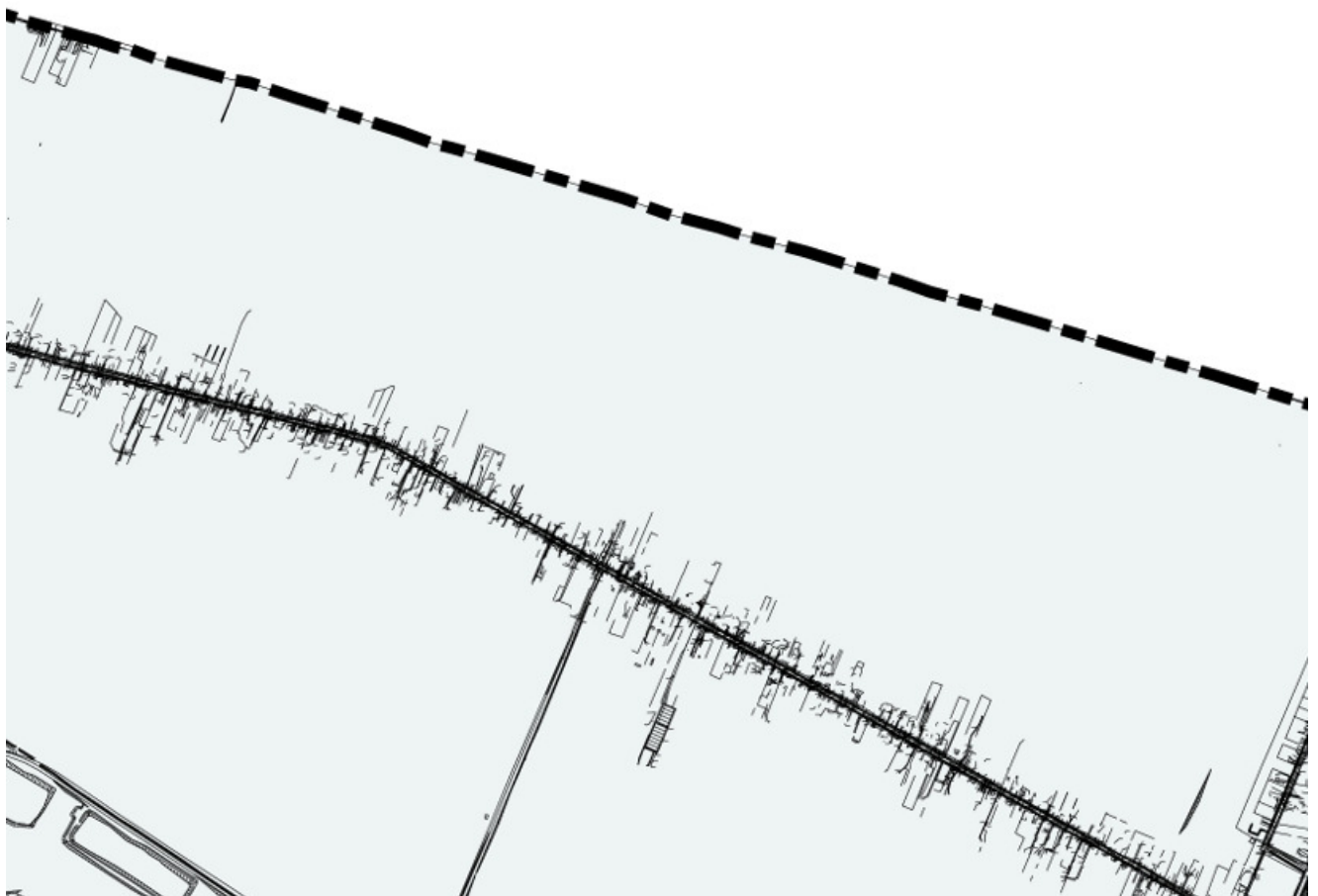
4

ska

0

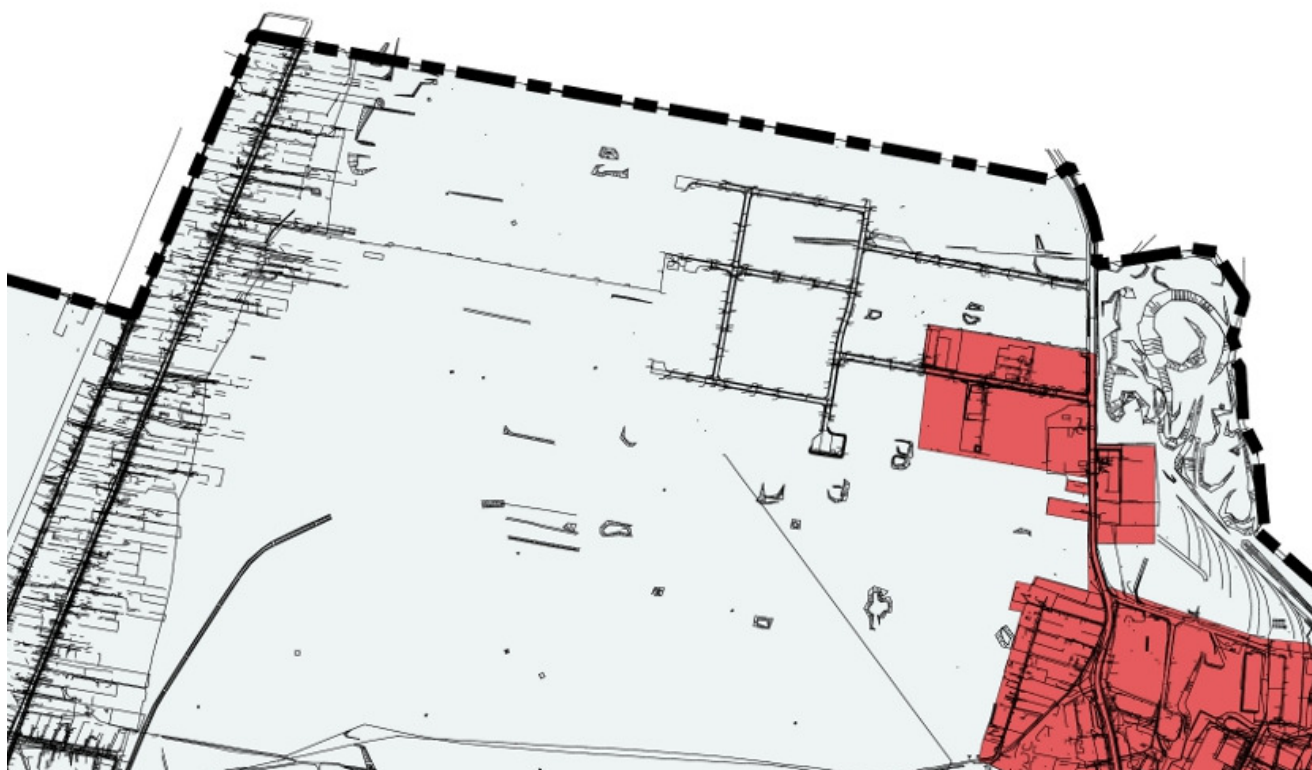
1

0

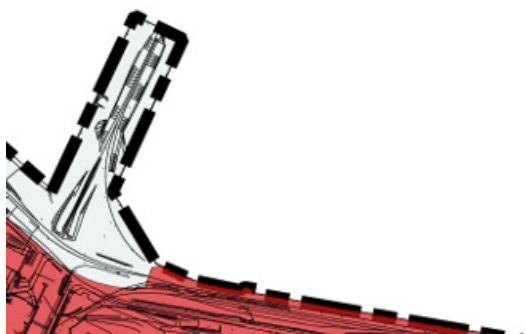


5

Skala 1:5 000

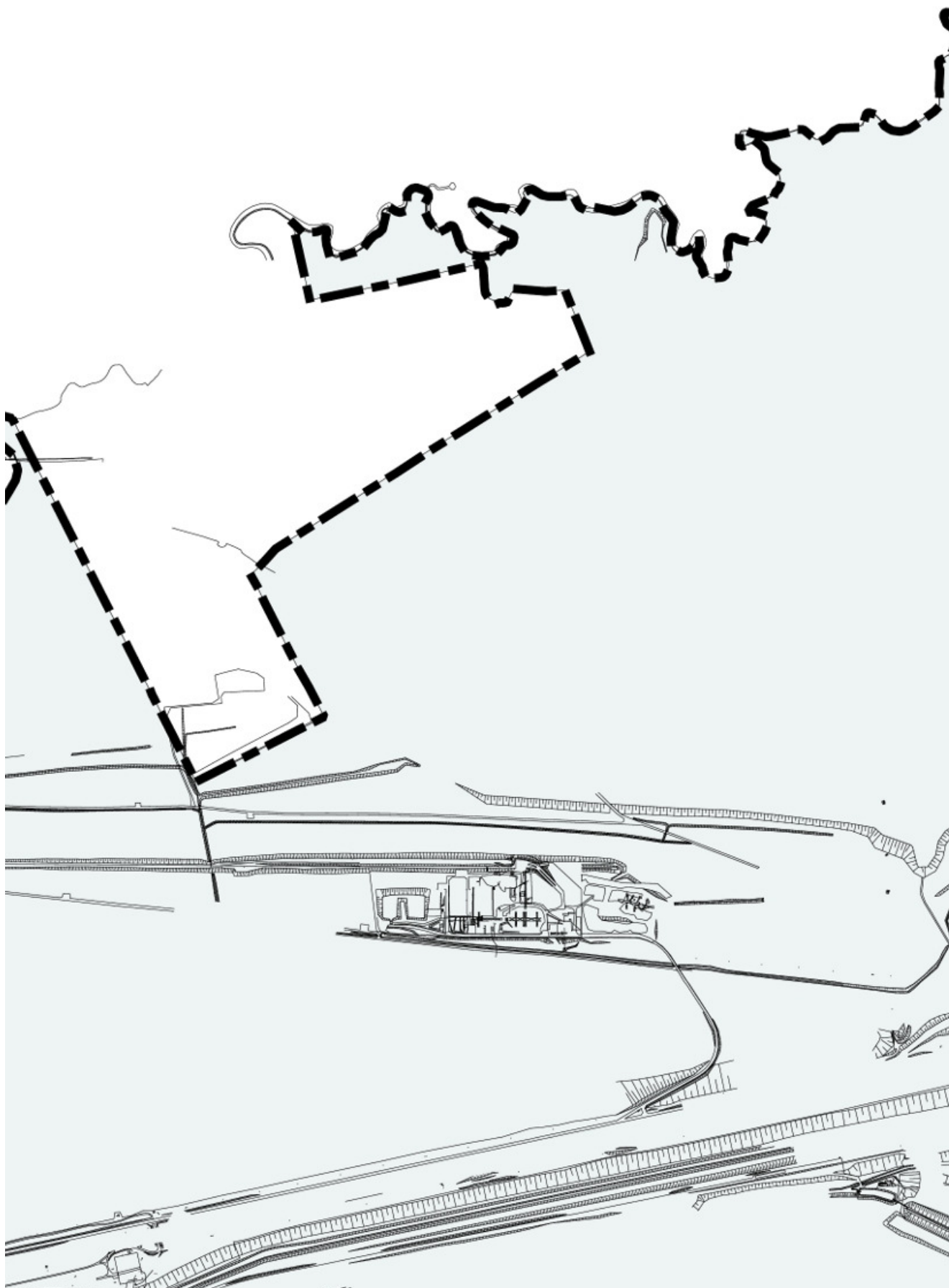


ZAŁĄCZNIK
NR XXXIII/2
RADY MIEJS
Z DNIA 27 W

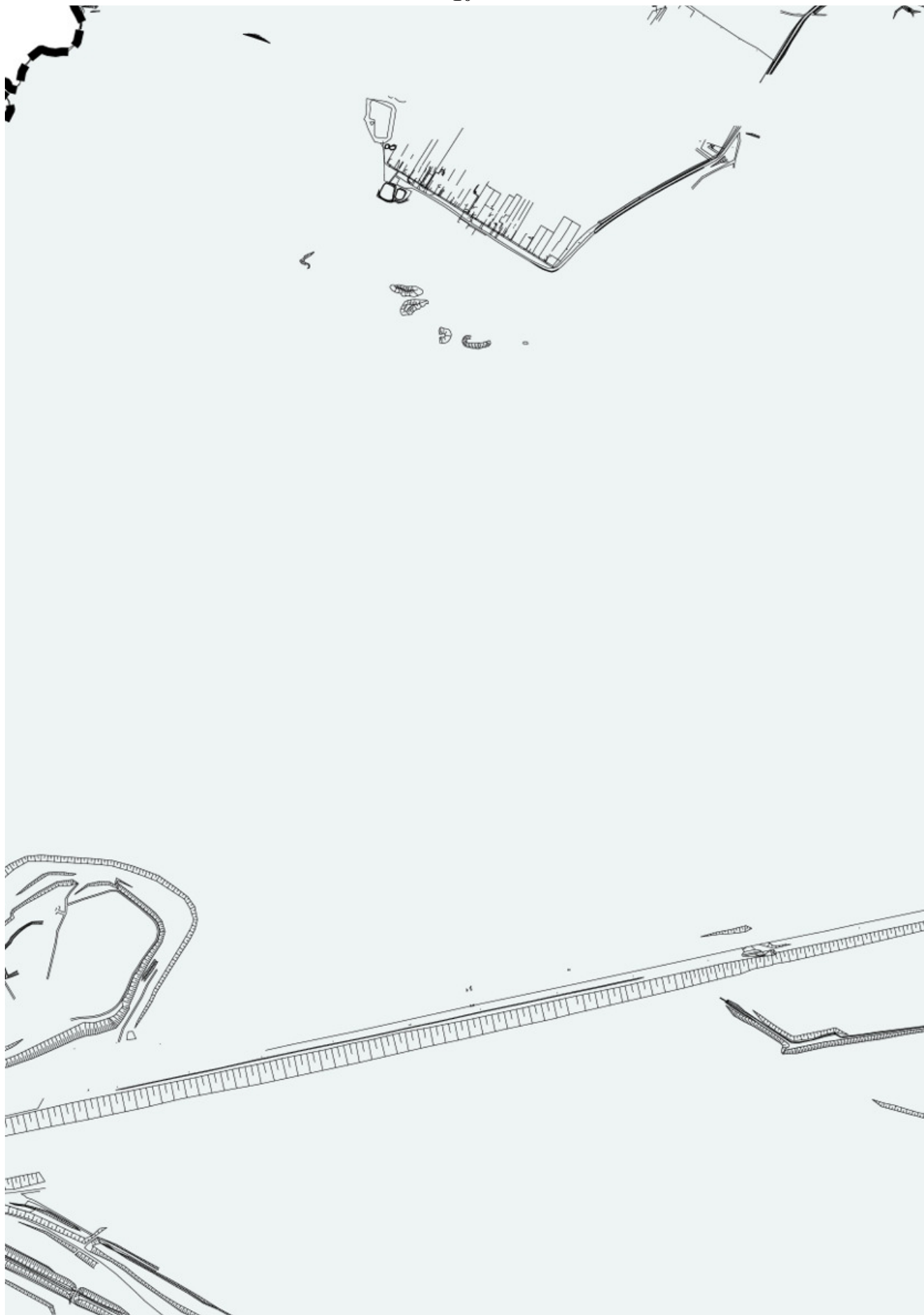


7

**DO UCHWAŁY
216/2016
SKIEJ W BUKOWNIE
MRZEŚNIA 2016 R.**



10



11




12

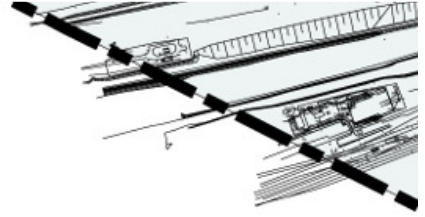


13

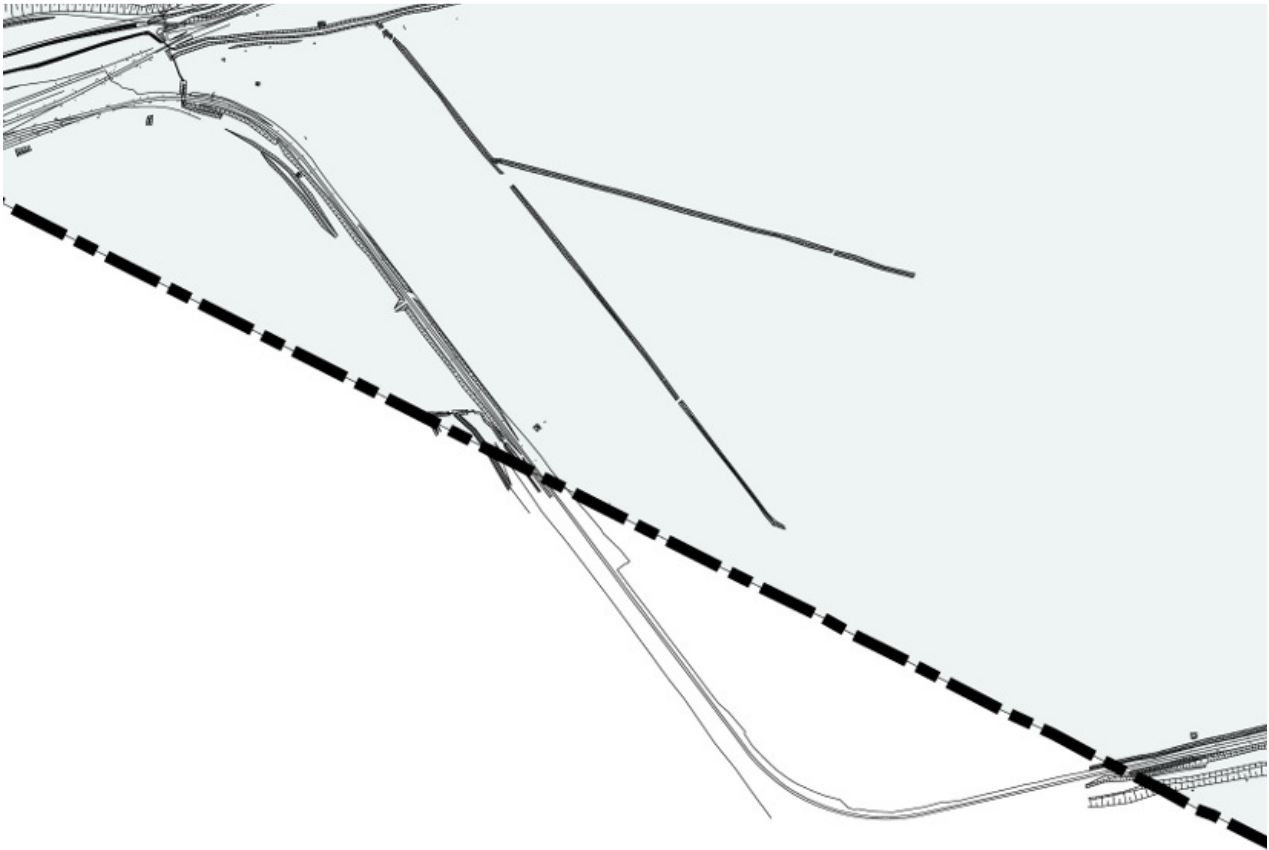




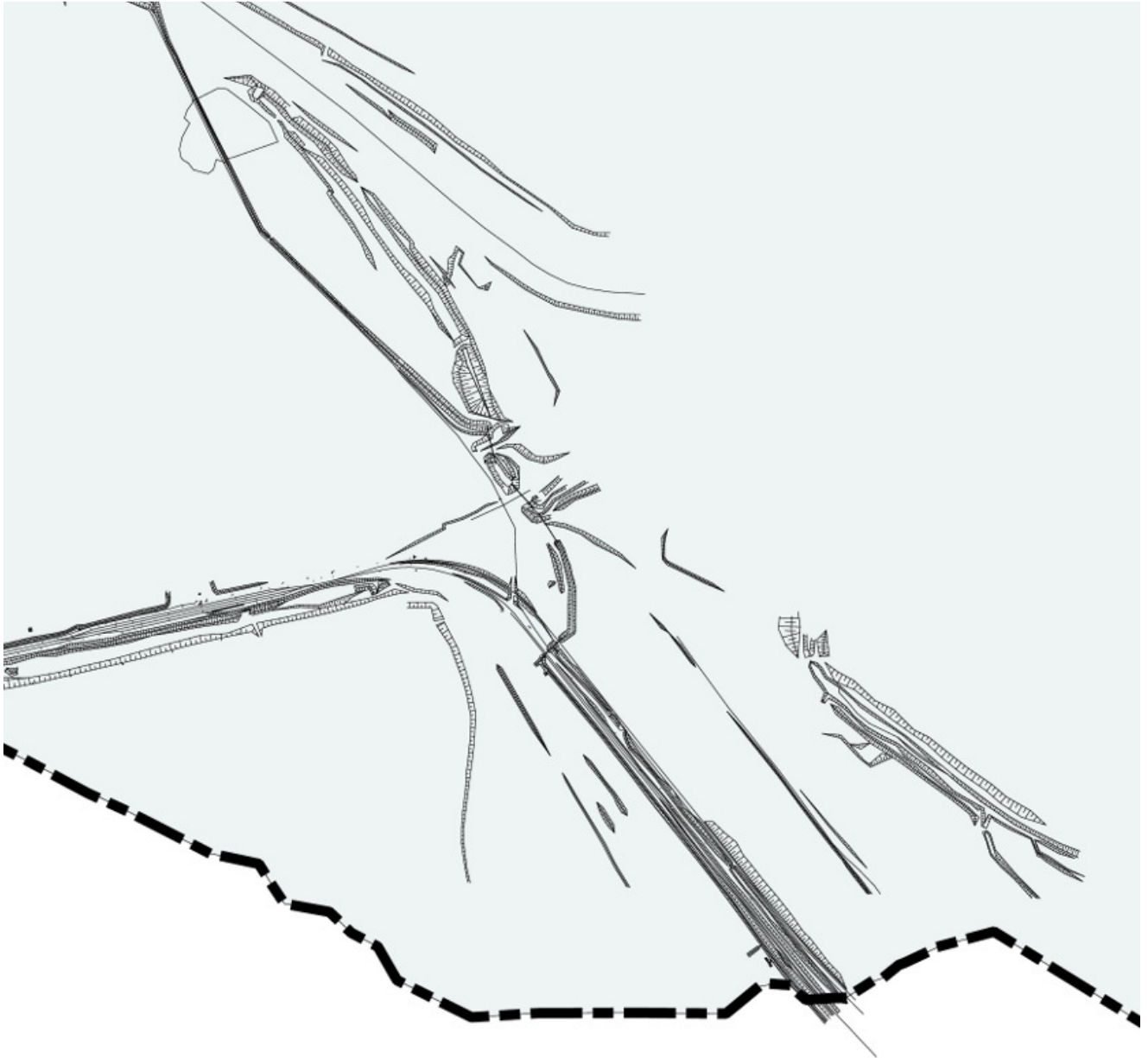
15



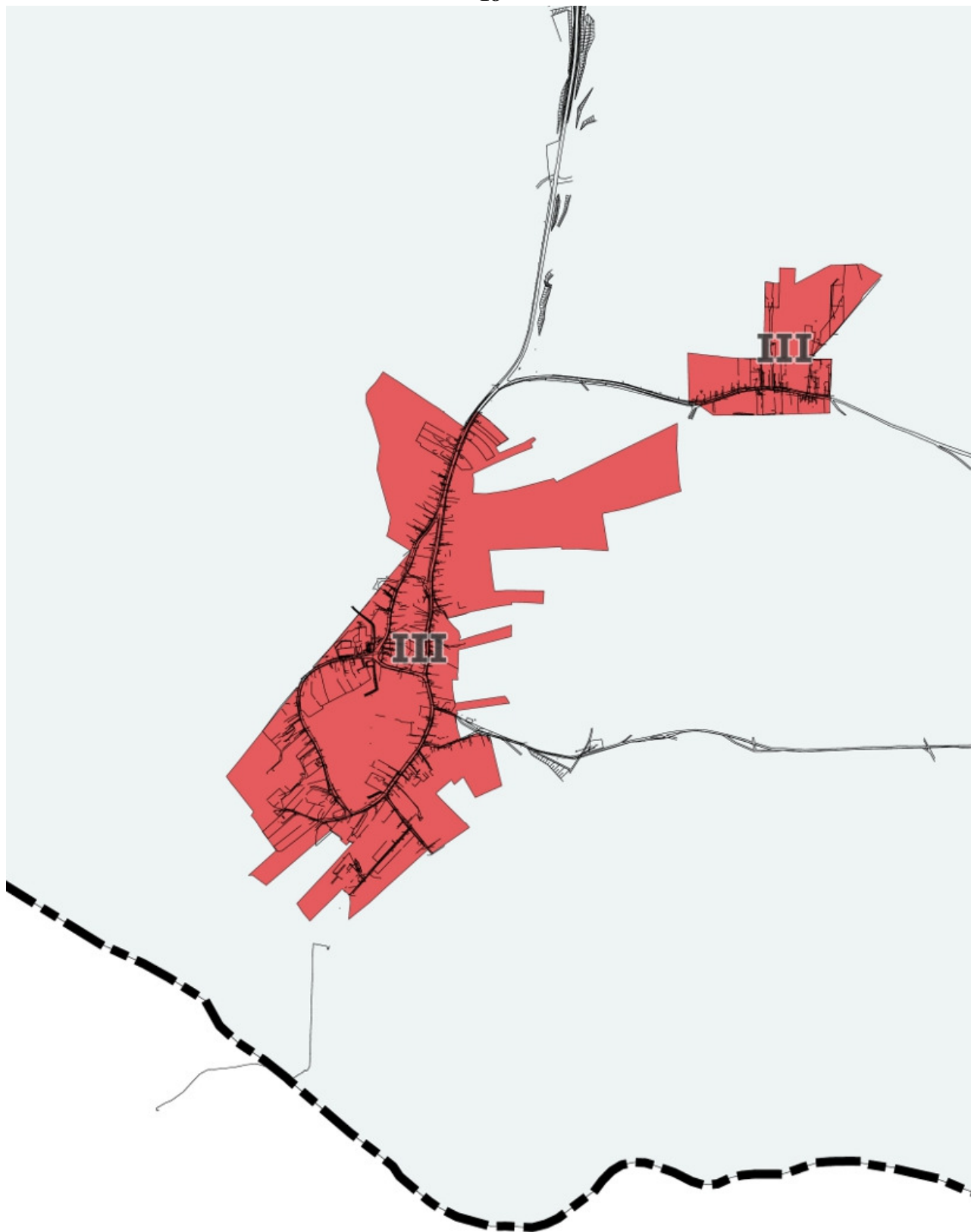
16

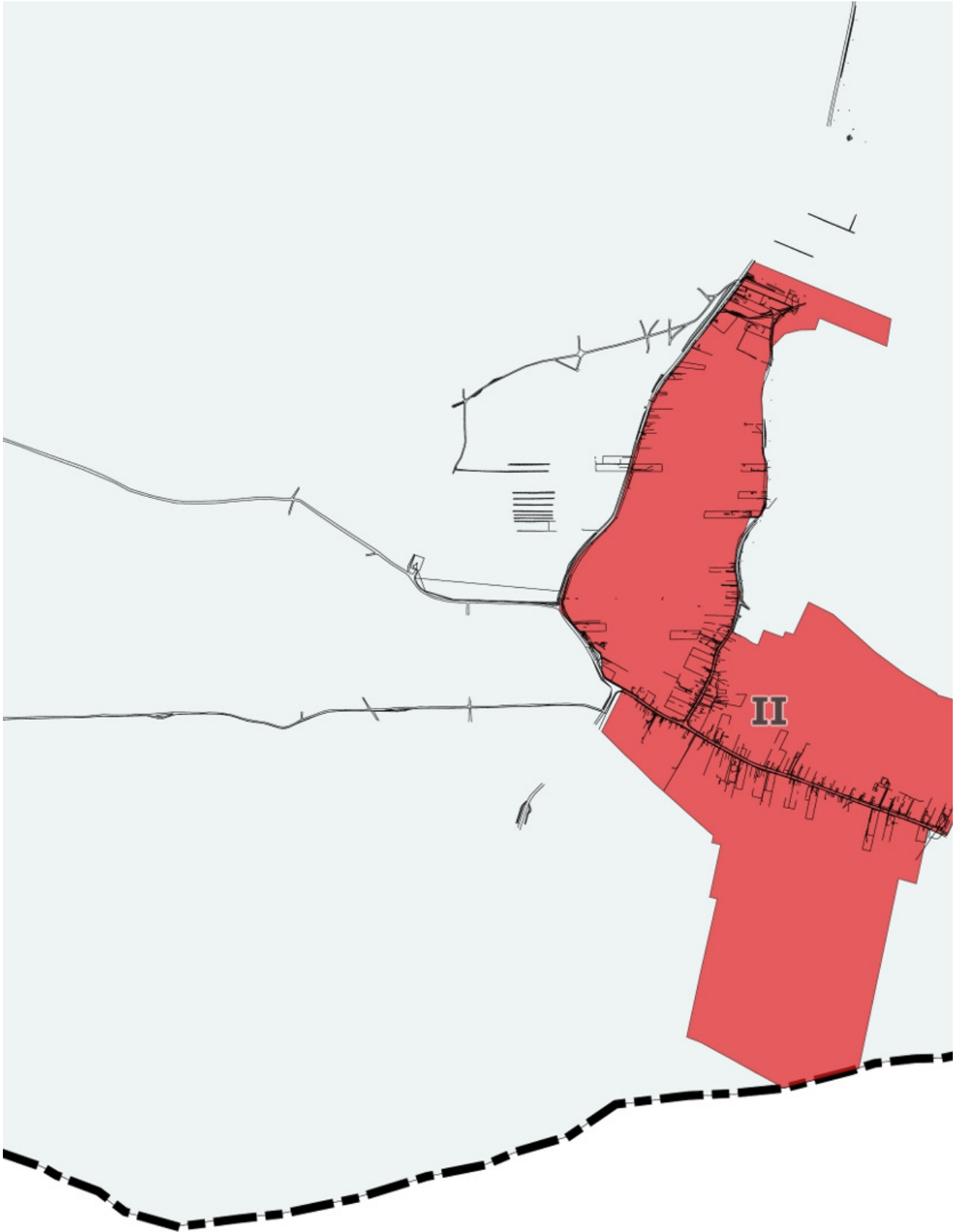


17



18






20








21



Legenda

 granica Gminy Bukowno

dział obszarów zdegradowanych i rewitalizacji:

-  Podobszar I - obszary ulic Zwycięstwa, Wyzwolenia
-  Podobszar II - obszar ulicy Ogrodowej (Podlesie)
-  Podobszar III - obszar ulicy Wiejskiej (Bór Biskupi z Przeniem)
-  Podobszar IV - obszar ulicy Kolejowej
-  Podobszar V - cz. obszaru ulicy 1 Maja

ACOWNIA PROJEKTOWA

 **magnus**
media

ul. Friedleina 4-6/201
30-009 KRAKÓW
tel. 12 294 32 78
fax 12 341 43 57

Legenda



granica Gminy Bukowno

Podział obszarów zdegradowanych i rewitalizacji:



Podobszar I - obszary ulic Zwycięstwa,
Wyzwolenia



Podobszar II - obszar ulicy Ogrodowej
(Podlesie)



Podobszar III - obszar ulicy Wiejskiej
(Bór Biskupi z Przeniem)



Podobszar IV - obszar ulicy Kolejowej



Podobszar V - cz. obszaru ulicy 1 Maja

Przewodniczący Rady Miejskiej w Bukownie
Edmund Gmitruk