



# DZIENNIK URZĘDOWY

## WOJEWÓDZTWA MAŁOPOLSKIEGO

---

Kraków, dnia 4 listopada 2016 r.

Poz. 6216

### **UCHWAŁA NR XXV/185/2016 RADY MIEJSKIEJ W WADOWICACH**

z dnia 14 września 2016 roku

#### **w sprawie wyznaczenia obszaru zdegradowanego i obszaru rewitalizacji**

Na podstawie art. 18 ust. 2 pkt 15 ustawy z 8 marca 1990 r. o samorządzie gminnym (Dz. U. z 2016 r., poz. 446), art. 8 ust. 1, art. 11 ust. 4 ustawy z 9 października 2015 r. o rewitalizacji (Dz. U. z 2015 r., poz. 1777) **Rada Miejska w Wadowicach uchwala, co następuje:**

§ 1. Wyznacza się na terenie Gminy Wadowice obszar zdegradowany i obszar rewitalizacji.

§ 2. Granicę i teren obszaru zdegradowanego oraz granicę i teren obszaru rewitalizacji określają mapy stanowiące załącznik Nr 1, załącznik Nr 2 oraz załącznik Nr 3 do niniejszej uchwały.

§ 3. Wykonanie uchwały powierza się Burmistrzowi Wadowic.

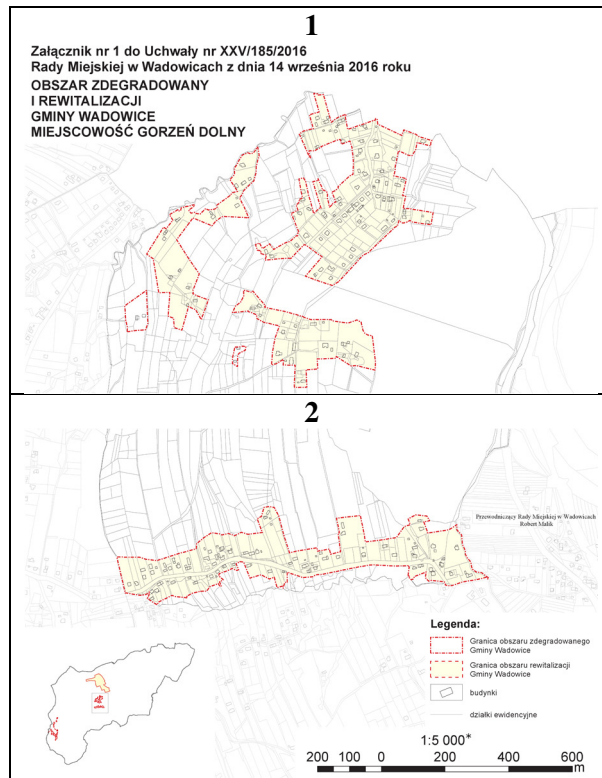
§ 4. Uchwała wchodzi w życie po upływie 14 dni od dnia ogłoszenia w Dzienniku Urzędowym Województwa Małopolskiego.

Przewodniczący Rady Miejskiej w Wadowicach  
**Robert Malik**

**Załącznik Nr 1**  
do Uchwały Nr XXV/185/2016  
Rady Miejskiej w Wadowicach  
z dnia 14 września 2016 roku

**OBSZAR ZDEGRADOWANY I REWITALIZACJI GMINY WADOWICE  
MIEJSCOWOŚĆ GORZEŃ DOLNY  
SKALA 1:5000\***

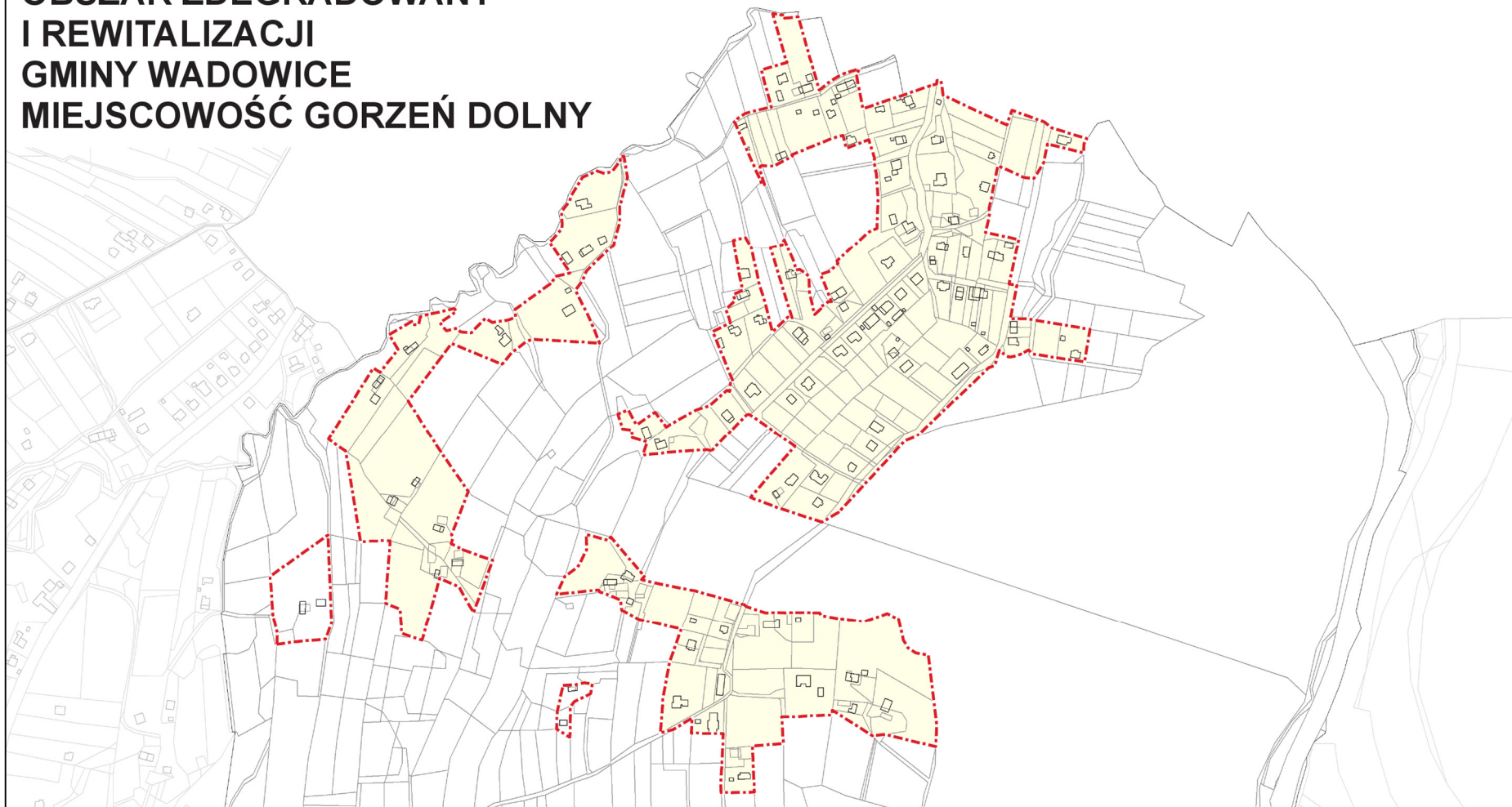
**UKŁAD SEKCJI**

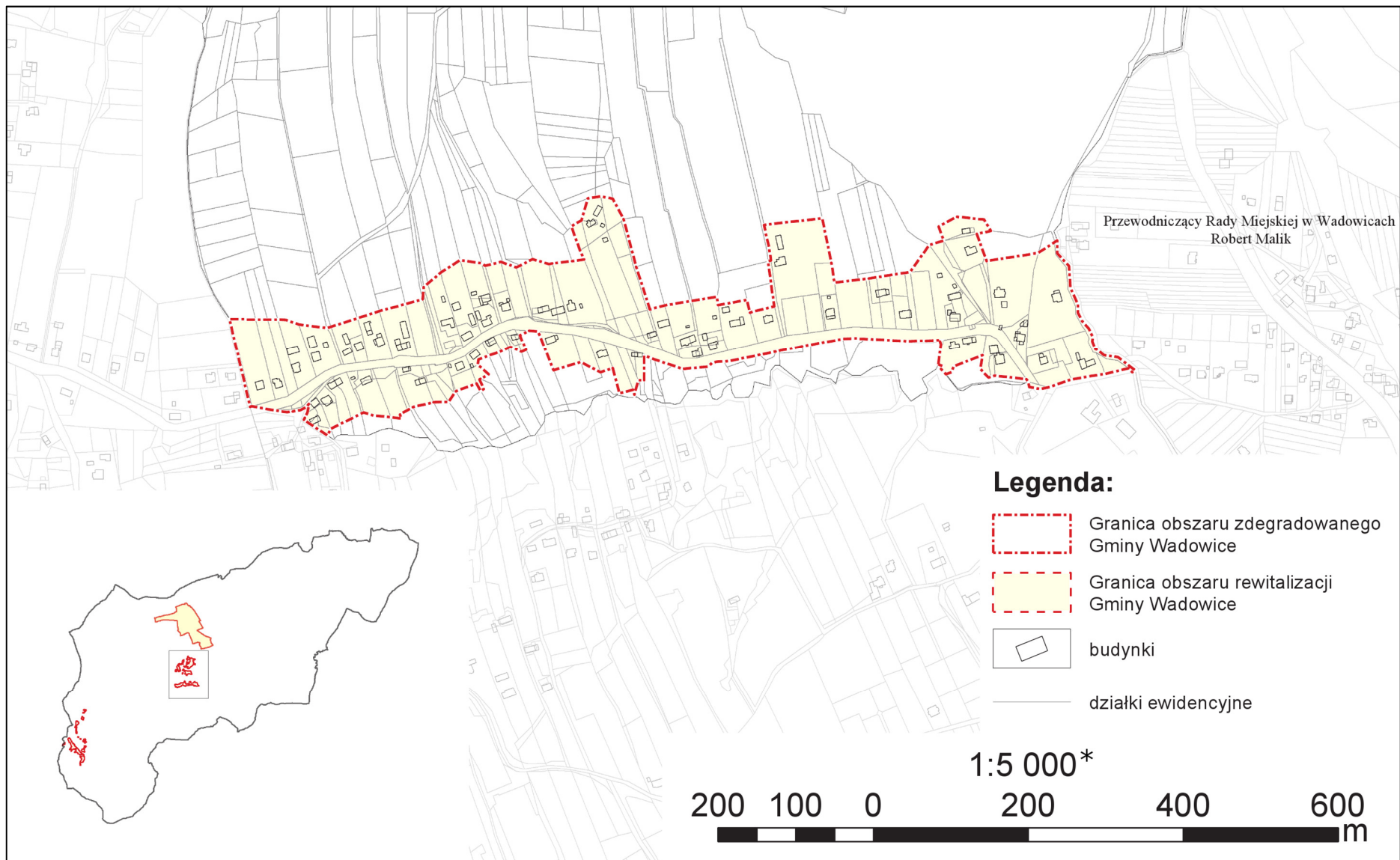


\* Rysunek został sporządzony w oparciu o skalę źródłową 1:5000.  
Skala ta ulega pomniejszeniu w wyniku przypisanych prawem odległości marginesów.

1





**Załącznik nr 1 do Uchwały nr XXV/185/2016  
Rady Miejskiej w Wadowicach z dnia 14 września 2016 roku  
OBSZAR ZDEGRADOWANY  
I REWITALIZACJI  
GMINY WADOWICE  
MIEJSCOWOŚĆ GORZEŃ DOLNY**





Przewodniczący Rady Miejskiej w Wadowicach  
Robert Malik

**Legenda:**

-  Granica obszaru zdegradowanego Gminy Wadowice
-  Granica obszaru rewitalizacji Gminy Wadowice
-  budynki
-  działki ewidencyjne

1:5 000\*

200 100 0 200 400 600 m

Przewodniczący Rady Miejskiej w Wadowicach **Robert Malik**

**Załącznik Nr 2**  
do Uchwały Nr XXV/185/2016  
Rady Miejskiej w Wadowicach  
z dnia 14 września 2016 roku

**OBSZAR ZDEGRADOWANY I REWITALIZACJI GMINY WADOWICE  
MIEJSCOWOŚĆ KACZYNA  
SKALA 1:5000\***

**UKŁAD SEKCJI**







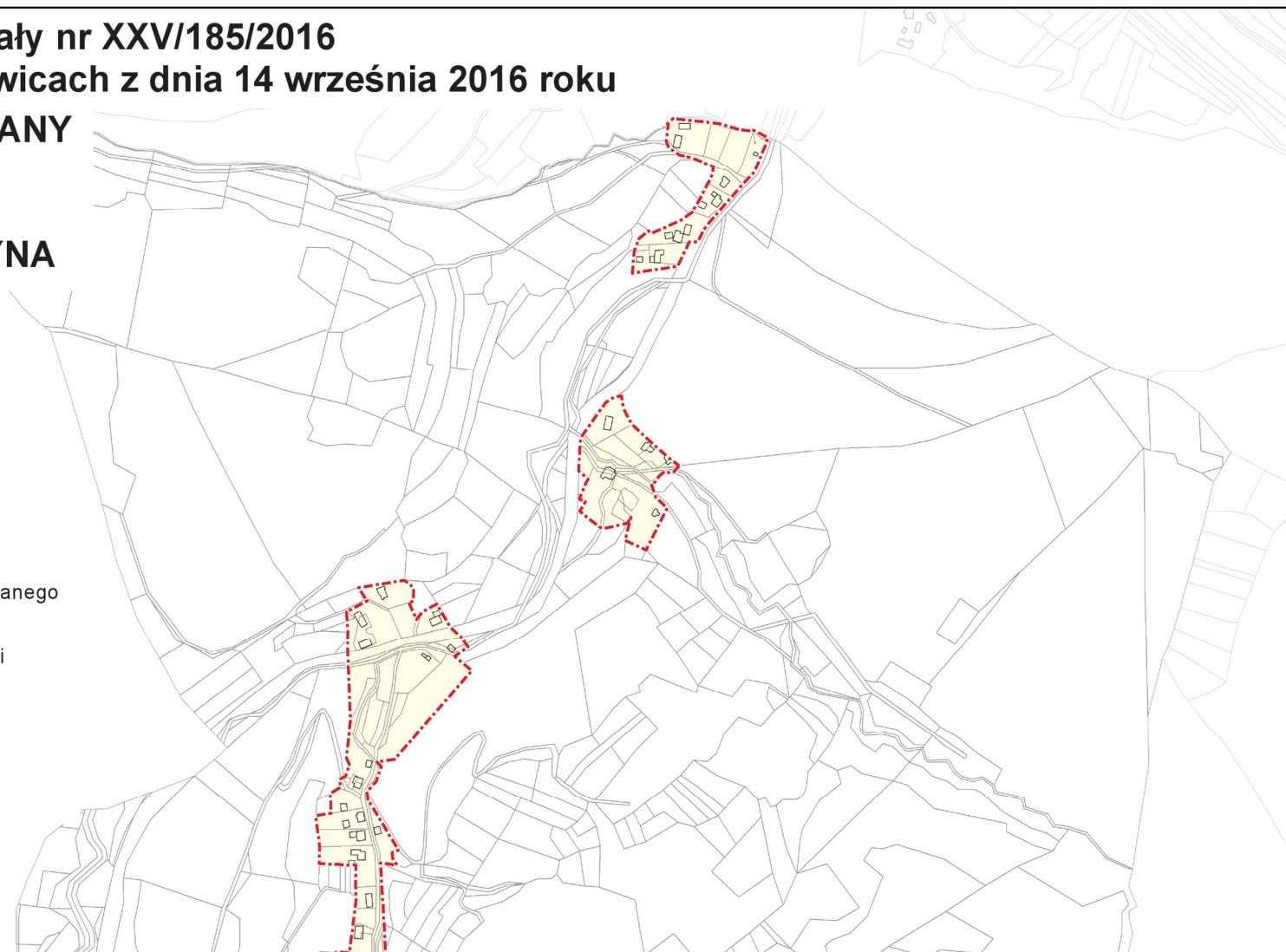
\* Rysunek został sporządzony w oparciu o skalę źródłową 1:5000.  
Skala ta ulega pomniejszeniu w wyniku przypisanych prawem odległości marginesów.

1

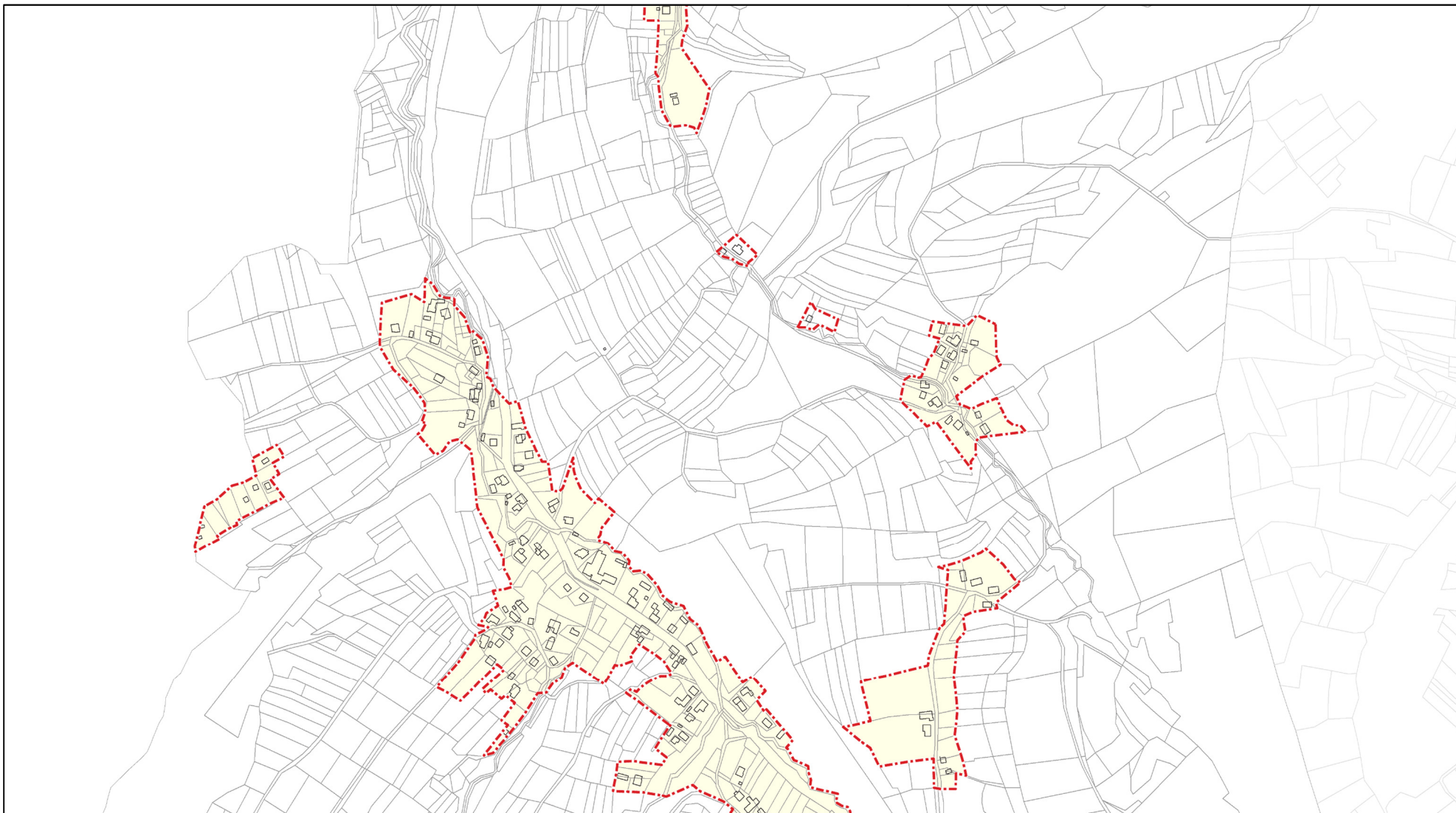
**Załącznik nr 2 do Uchwały nr XXV/185/2016  
Rady Miejskiej w Wadowicach z dnia 14 września 2016 roku  
OBSZAR ZDEGRADOWANY  
I REWITALIZACJI  
GMINY WADOWICE  
MIEJSCOWOŚĆ KACZYNA**

**Legenda:**

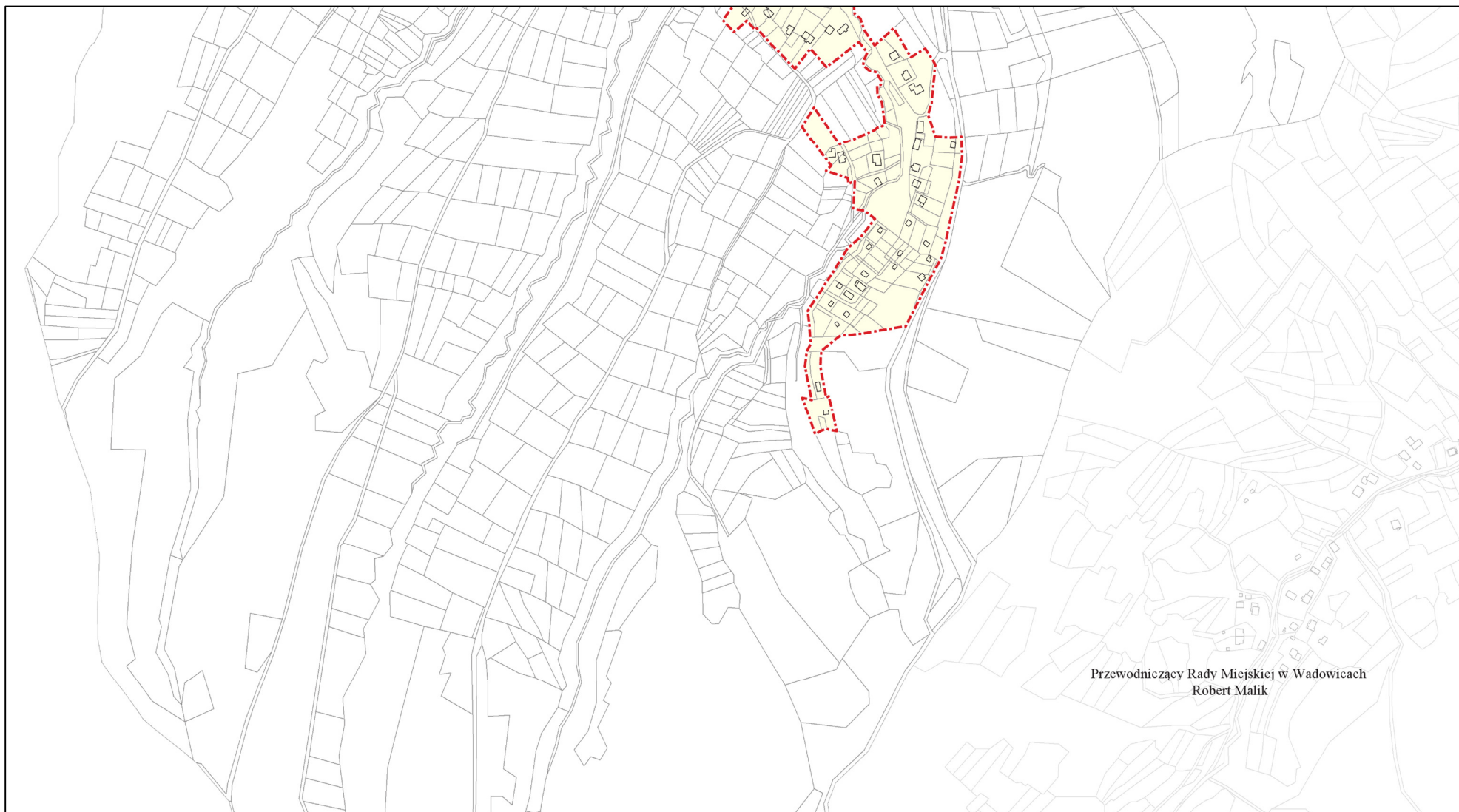
-  Granica obszaru zdegradowanego Gminy Wadowice
-  Granica obszaru rewitalizacji Gminy Wadowice
-  budynki
-  działki ewidencyjne



2



3



4

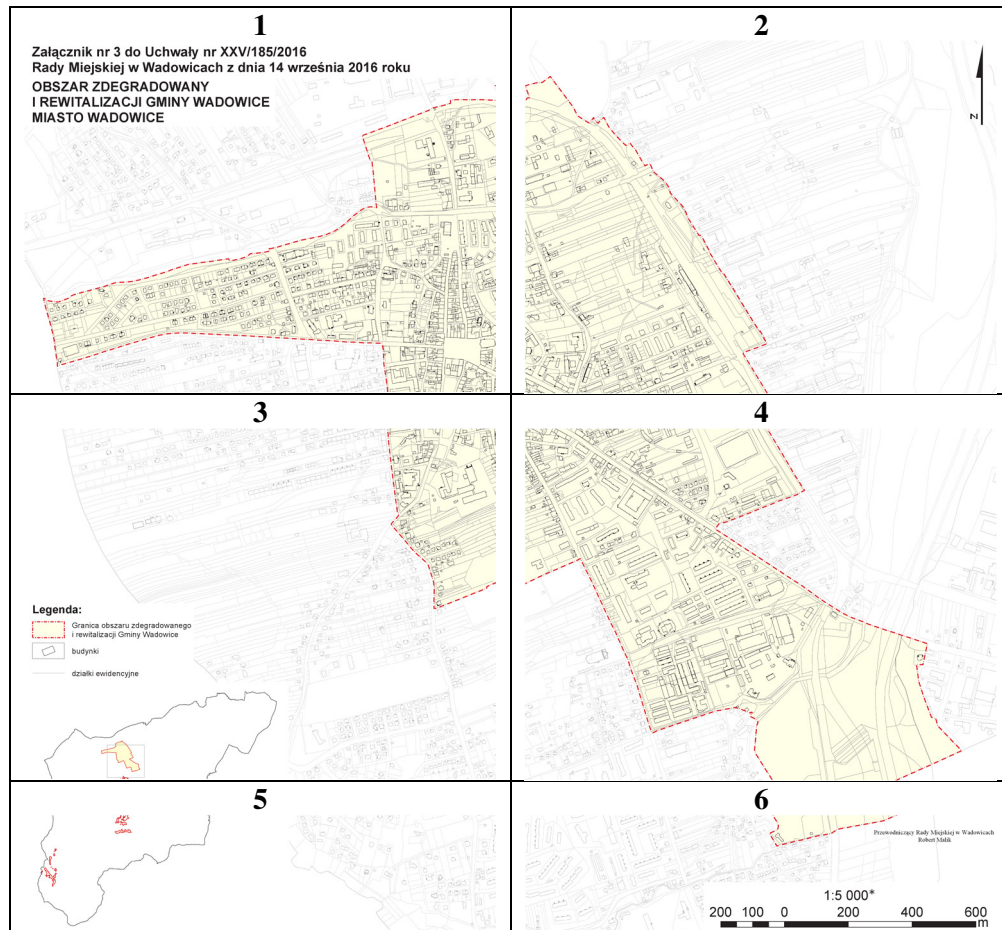


Przewodniczący Rady Miejskiej w Wadowicach **Robert Malik**

**Załącznik Nr 3**  
do Uchwały Nr XXV/185/2016  
Rady Miejskiej w Wadowicach  
z dnia 14 września 2016 roku

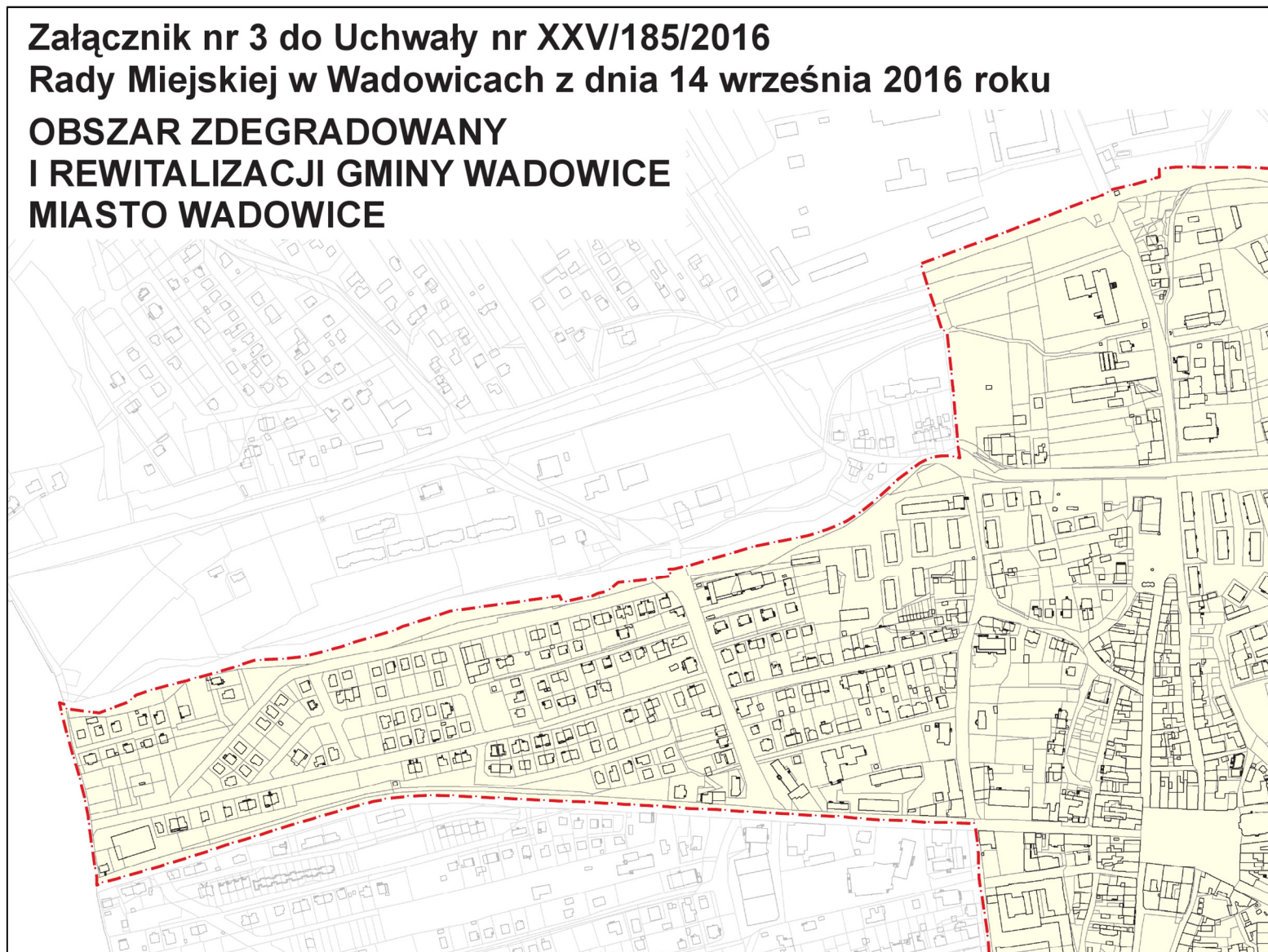
**OBSZAR ZDEGRADOWANY I REWITALIZACJI GMINY WADOWICE  
MIASTO WADOWICE  
SKALA 1:5000\***

**UKŁAD SEKCJI**



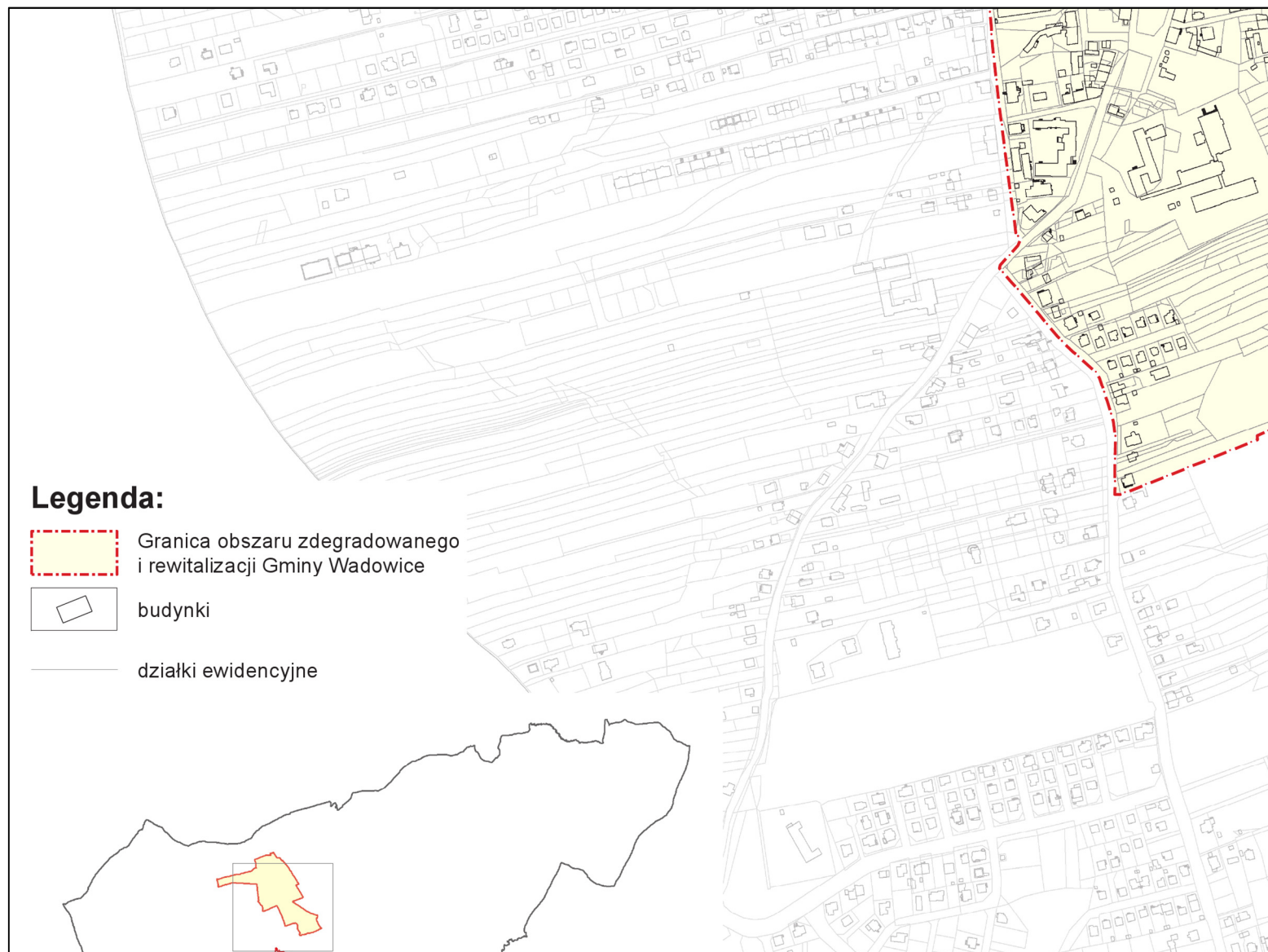
\* Rysunek został sporządzony w oparciu o skalę źródłową 1:5000.  
Skala ta ulega pomniejszeniu w wyniku przypisanych prawem odległości marginesów.

**Załącznik nr 3 do Uchwały nr XXV/185/2016  
Rady Miejskiej w Wadowicach z dnia 14 września 2016 roku  
OBSZAR ZDEGRADOWANY  
I REWITALIZACJI GMINY WADOWICE  
MIASTO WADOWICE**



2





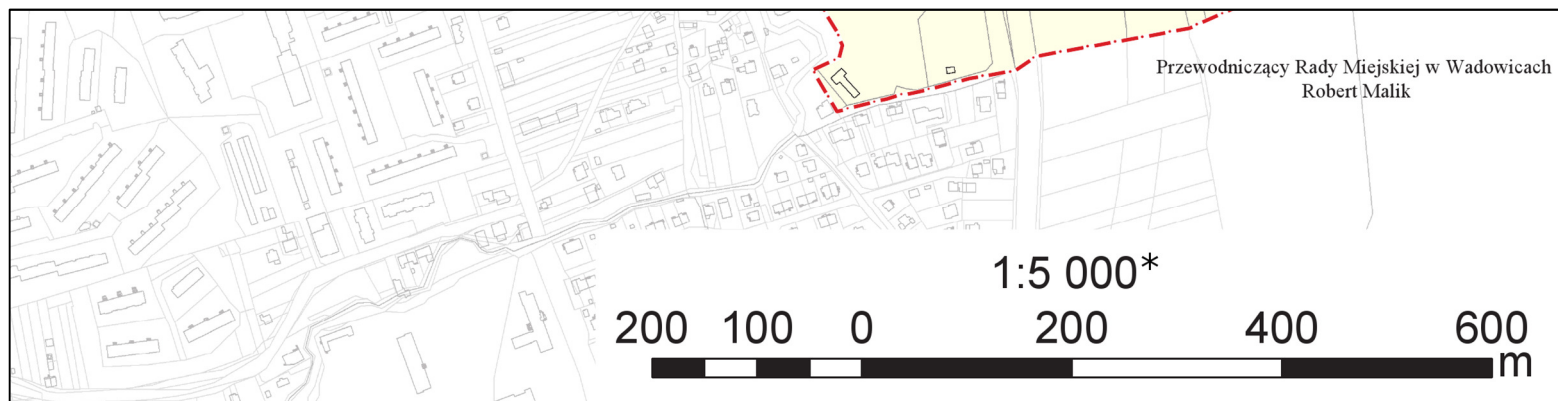
4



5



6



Przewodniczący Rady Miejskiej w Wadowicach **Robert Malik**