



DZIENNIK URZĘDOWY

WOJEWÓDZTWA MAŁOPOLSKIEGO

Kraków, dnia 7 listopada 2016 r.

Poz. 6259

UCHWAŁA NR XXV/172/2016 RADY GMINY KLUCZE

z dnia 27 października 2016 roku

w sprawie wyznaczenia obszaru zdegradowanego i obszaru rewitalizacji Gminy Klucze

Na podstawie art. 18 ust. 2 pkt 15 ustawy z dnia 8 marca 1990 r. o samorządzie gminnym (Dz. U. z 2016 r. poz. 446) w związku z art. 8 ust. 1 i art. 11 ust. 5 pkt. 1 ustawy z dnia 9 października 2015 r. o rewitalizacji (Dz. U. z 2015 r. poz. 1777 z późn zm.) na wniosek Wójta Gminy Klucze, Rada Gminy Klucze uchwala, co następuje:

§ 1. 1. Wyznacza się na terenie gminy Klucze obszar zdegradowany i obszar rewitalizacji gminy Klucze, w granicach wskazanych na załączniku mapowym do niniejszej uchwały.

2. Potwierdzenie spełnienia przez obszar zdegradowany i obszar rewitalizacji przesłanek ich wyznaczenia wskazanych w art. 9 i 10 ustawy z dnia 9 października 2015 r. o rewitalizacji zawiera „Diagnoza służąca wyznaczeniu obszaru zdegradowanego i obszaru rewitalizacji Gminy Klucze”, stanowiąca załącznik do niniejszej uchwały.

3. Ustanawia się na rzecz gminy Klucze prawo pierwokupu wszystkich nieruchomości położonych na obszarze rewitalizacji.

§ 2. Wykonanie uchwały powierza się Wójtowi Gminy Klucze.

§ 3. Uchwała podlega ogłoszeniu w Dzienniku Urzędowym Województwa Małopolskiego.

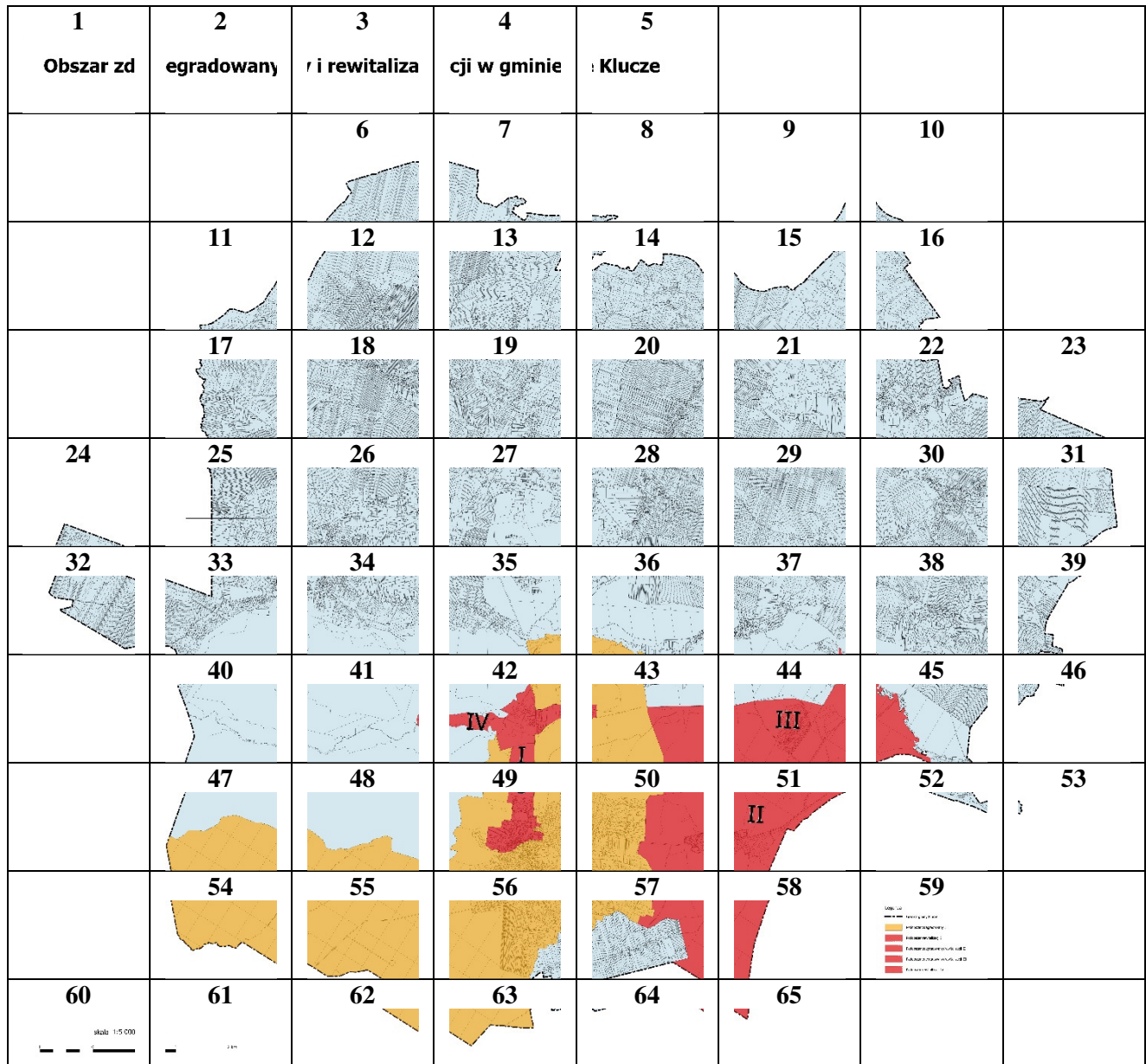
§ 4. Uchwała wchodzi w życie po upływie 14 dni od dnia ogłoszenia.

Przewodniczący Rady Gminy Klucze
mgr Bogusław Paś

Załącznik
do Uchwały Nr XXV/172/2016
Rady Gminy Klucze
z dnia 27 października 2016 roku

SKALA 1:5000*

UKŁAD SEKCJI



* Rysunek został sporządzony w oparciu o skalę źródłową 1:5000.
Skala ta ulega pomniejszeniu w wyniku przypisanych prawem odległości marginesów.

1

Obszar zd

2

egradowany

3

y i rewitaliza

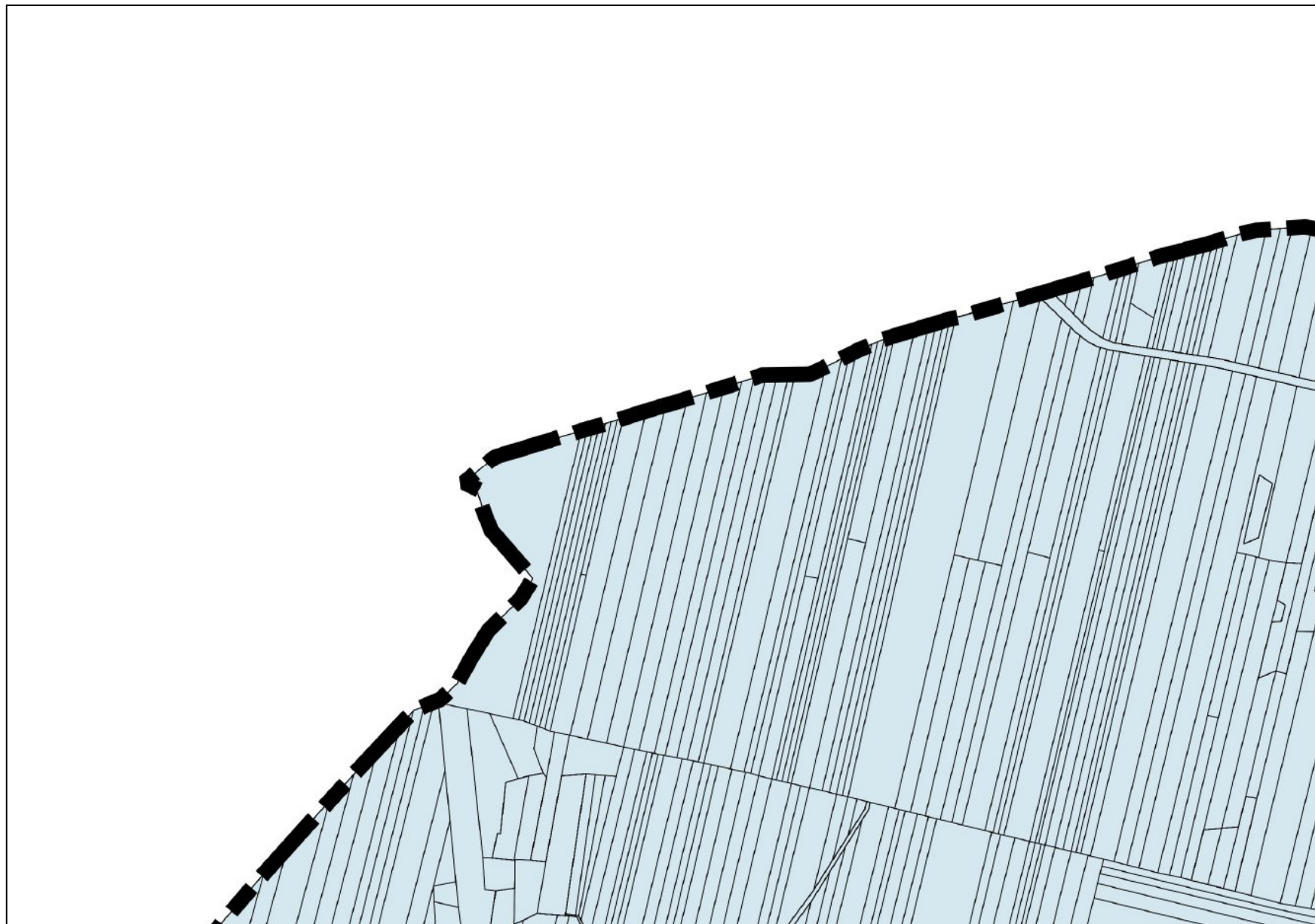
4

cji w gminie

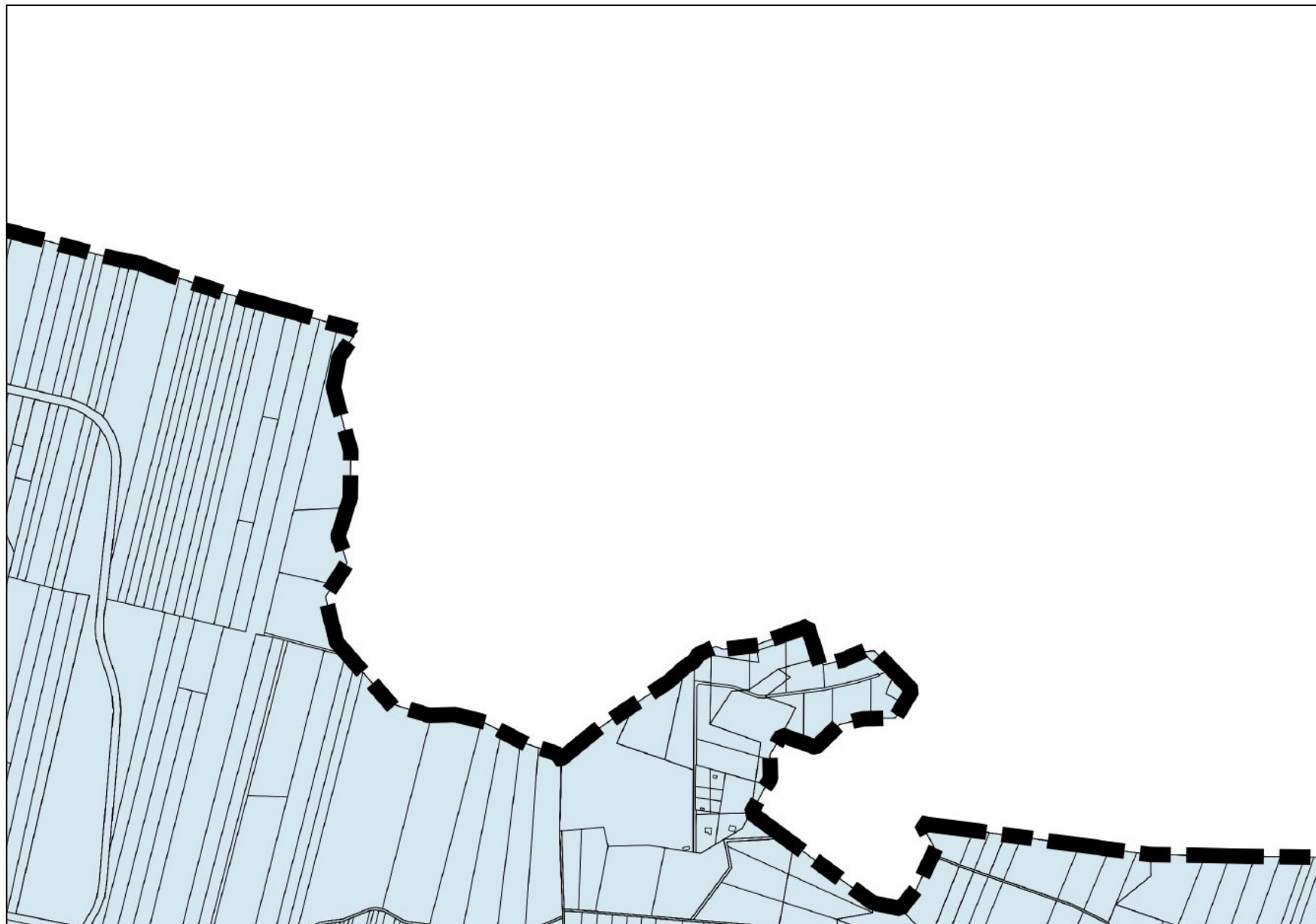
5

Klucze


6




7




8



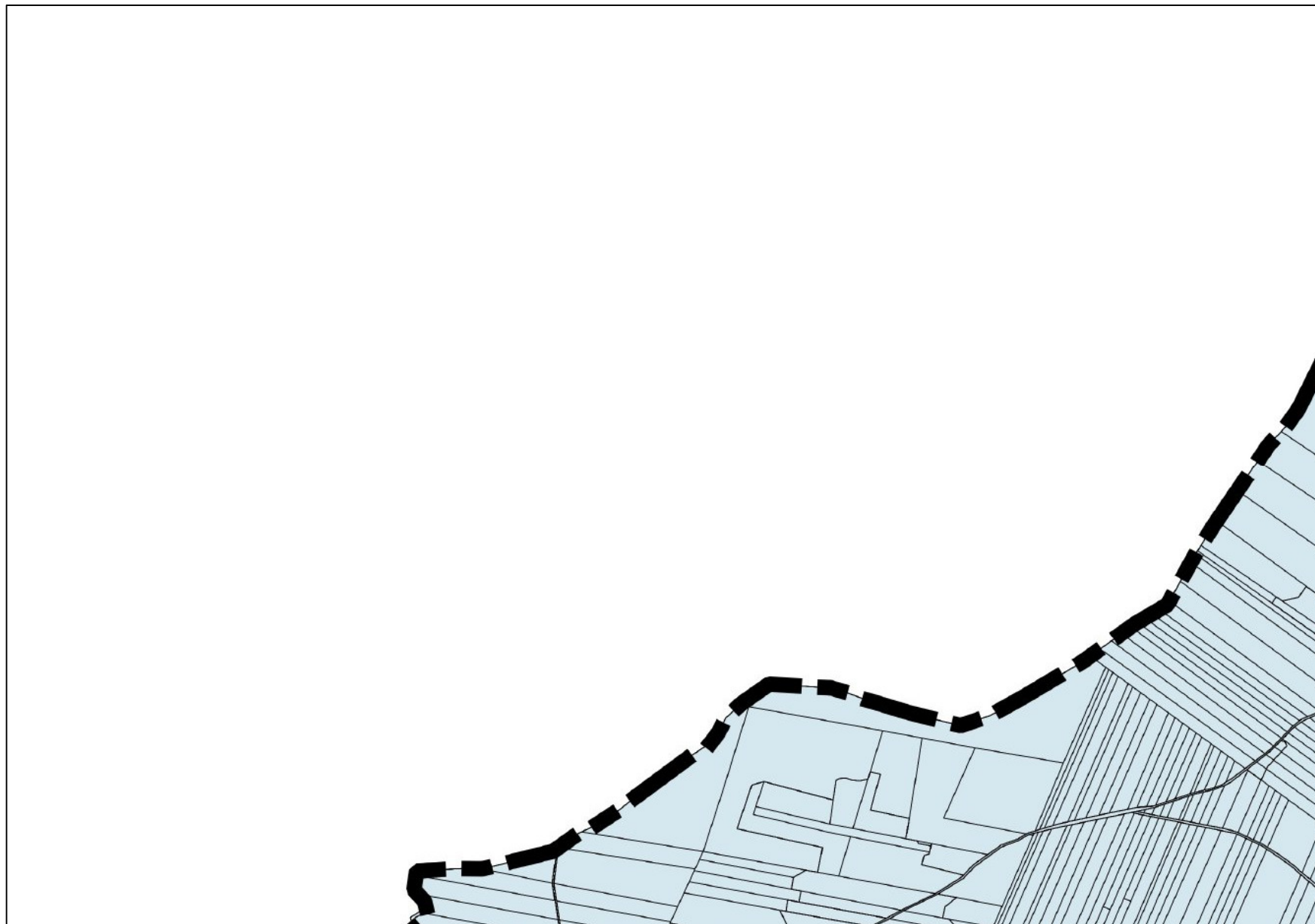
9



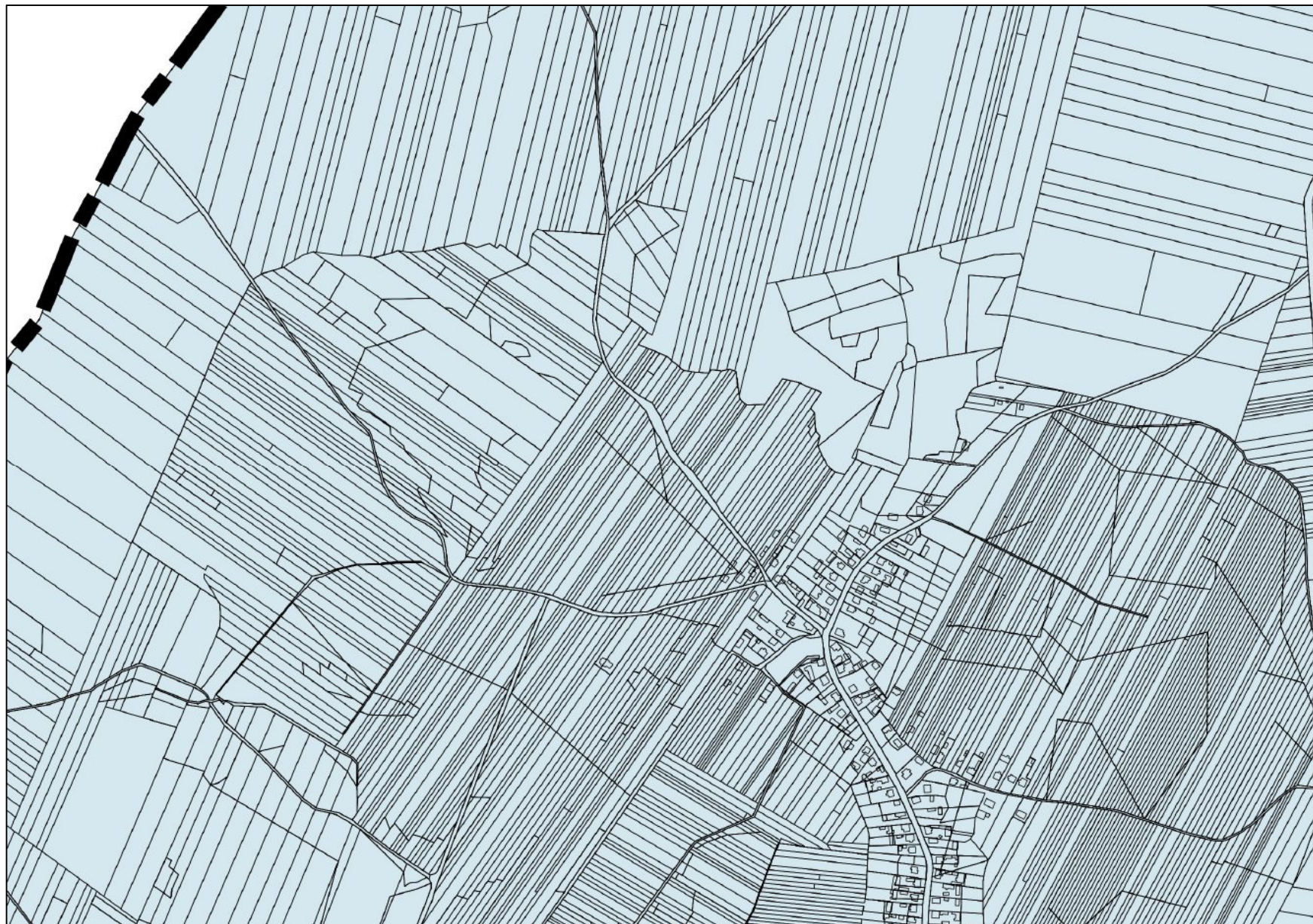
10



11



12



13



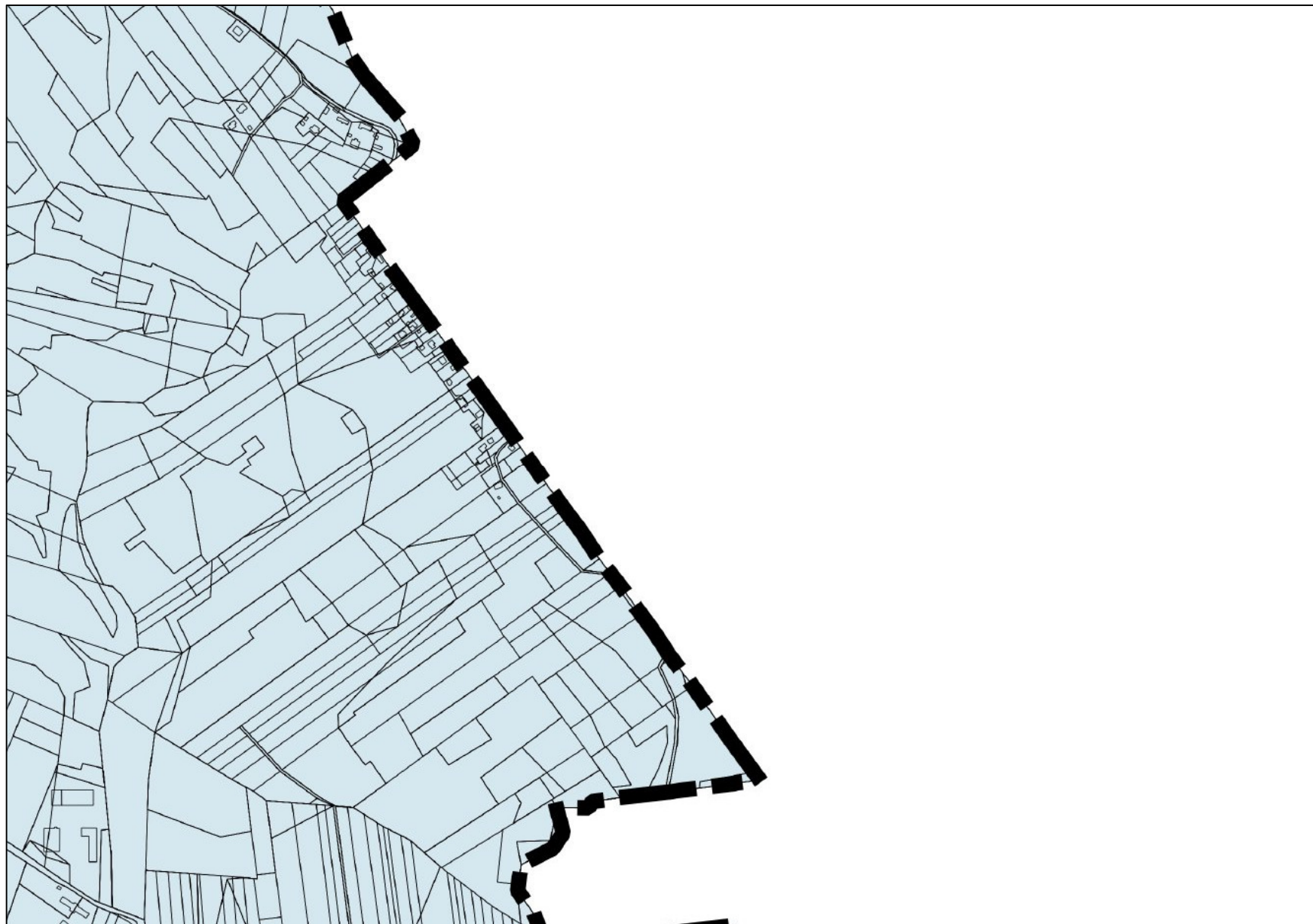
14



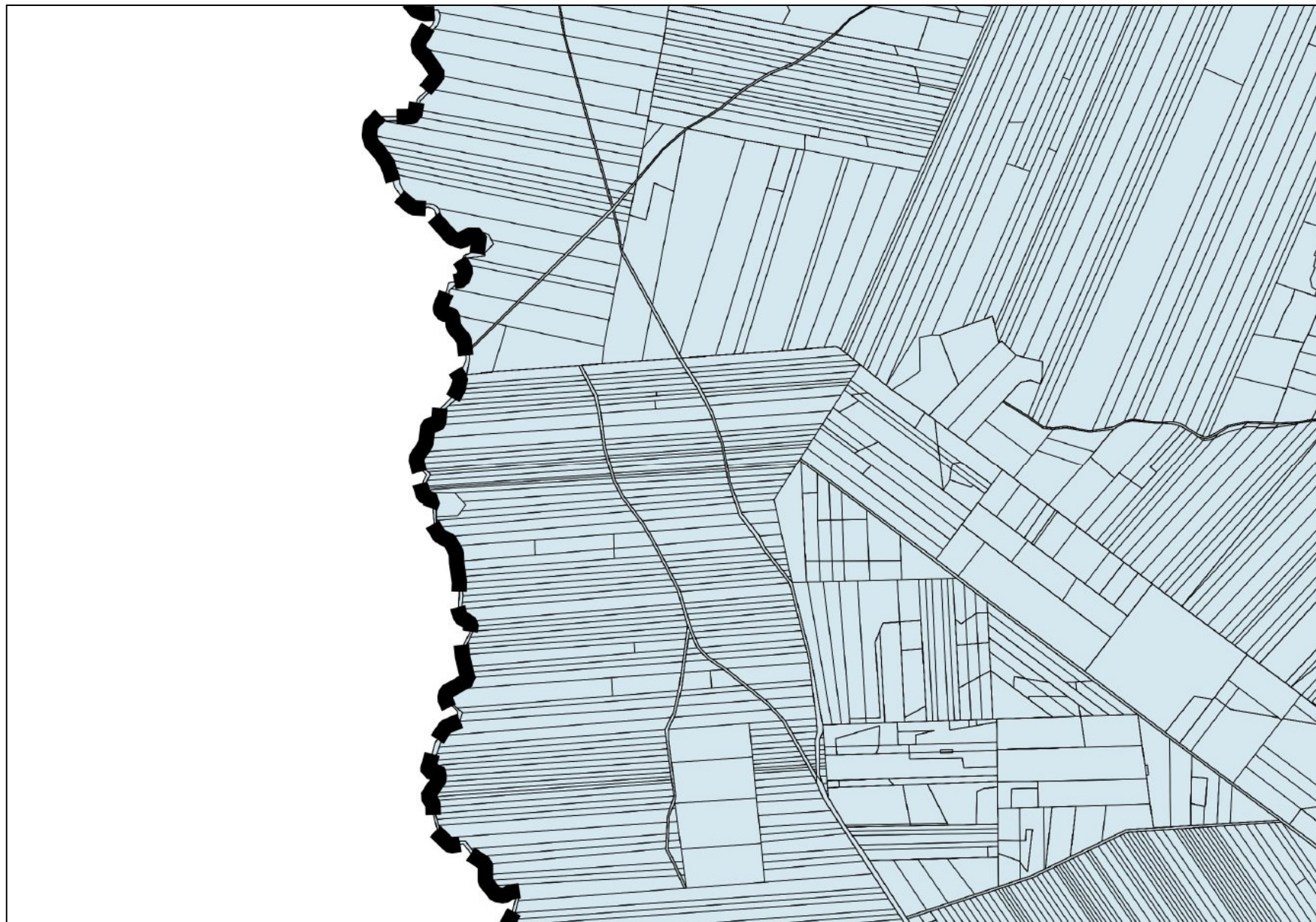
15



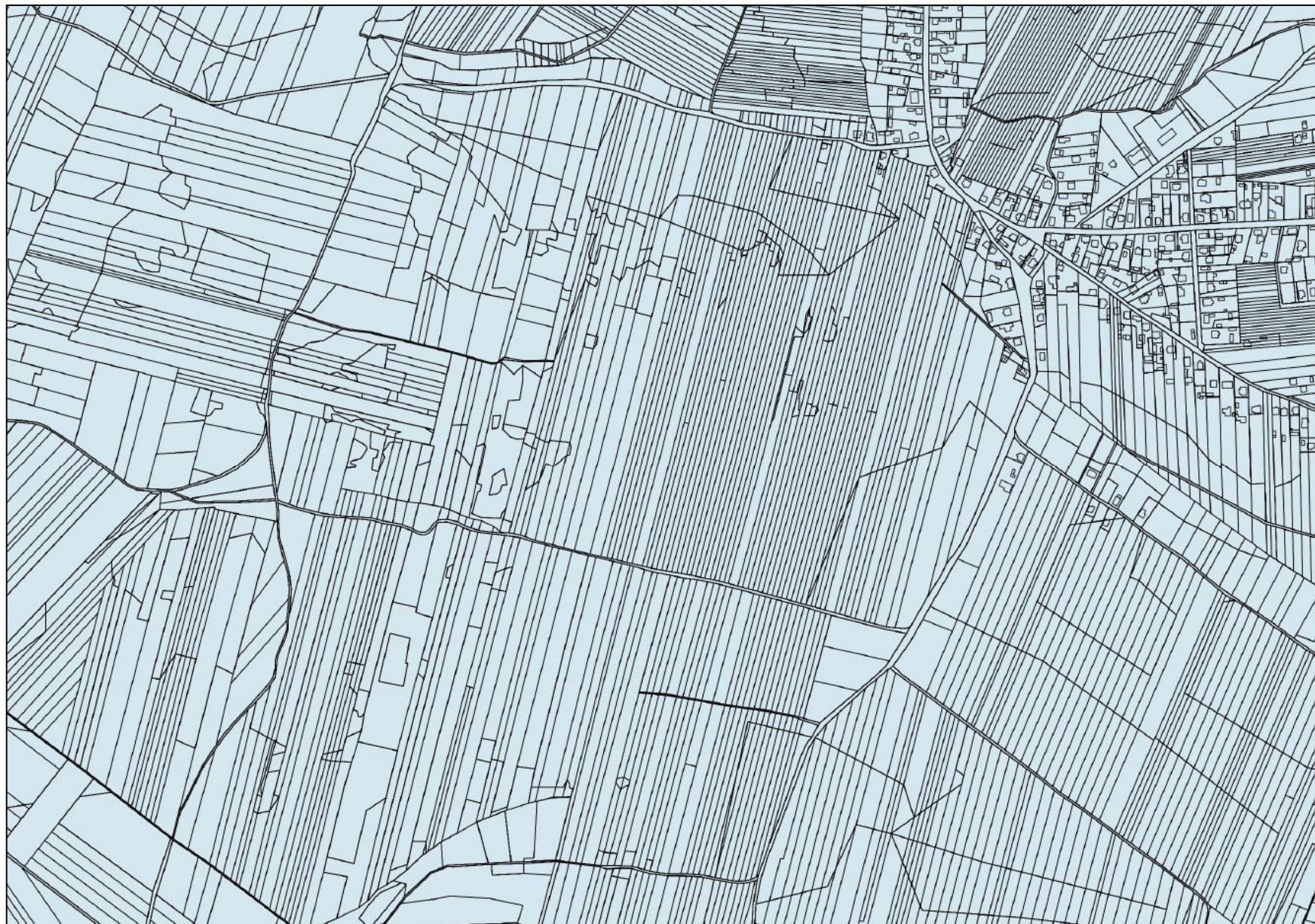
16



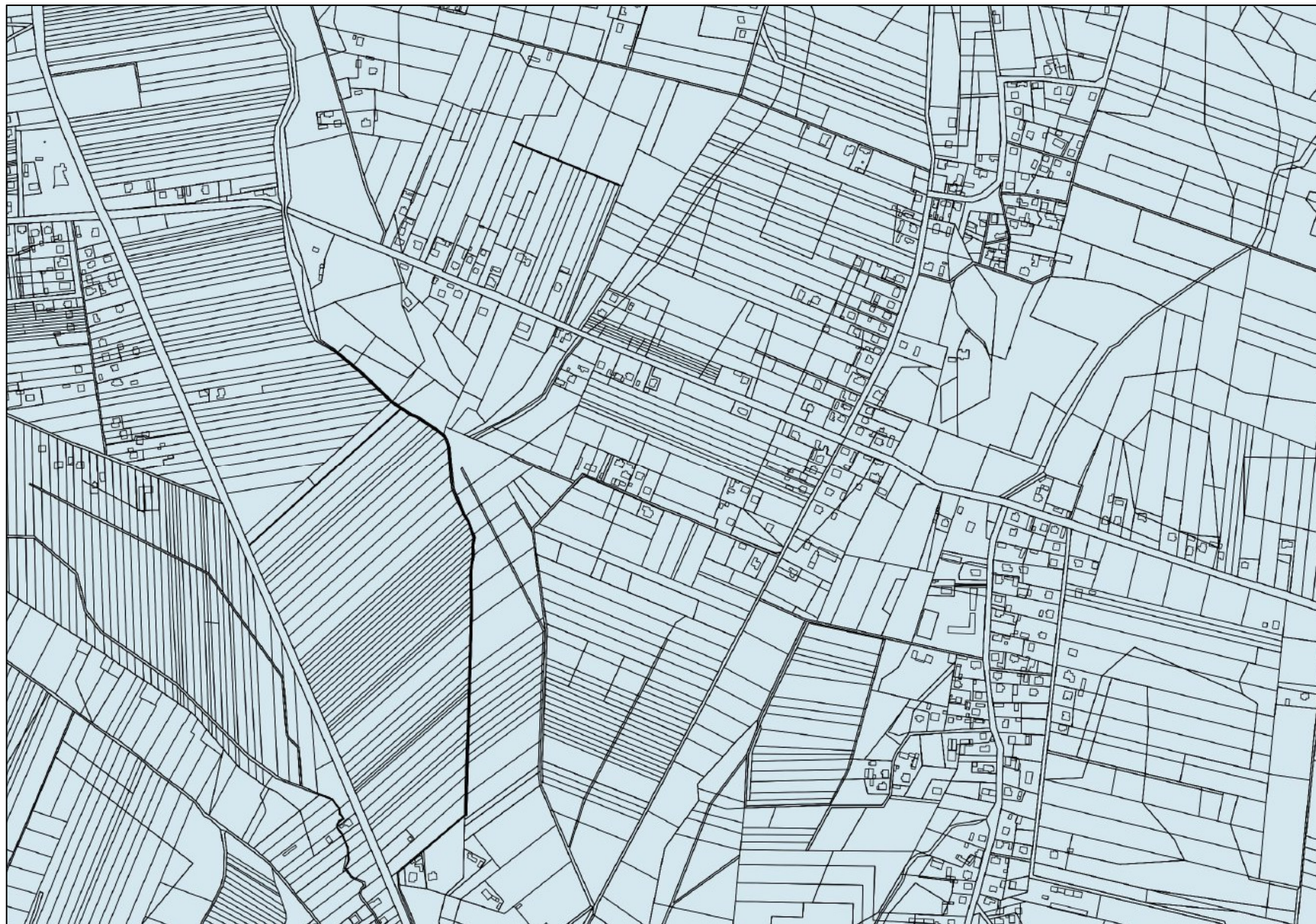
17



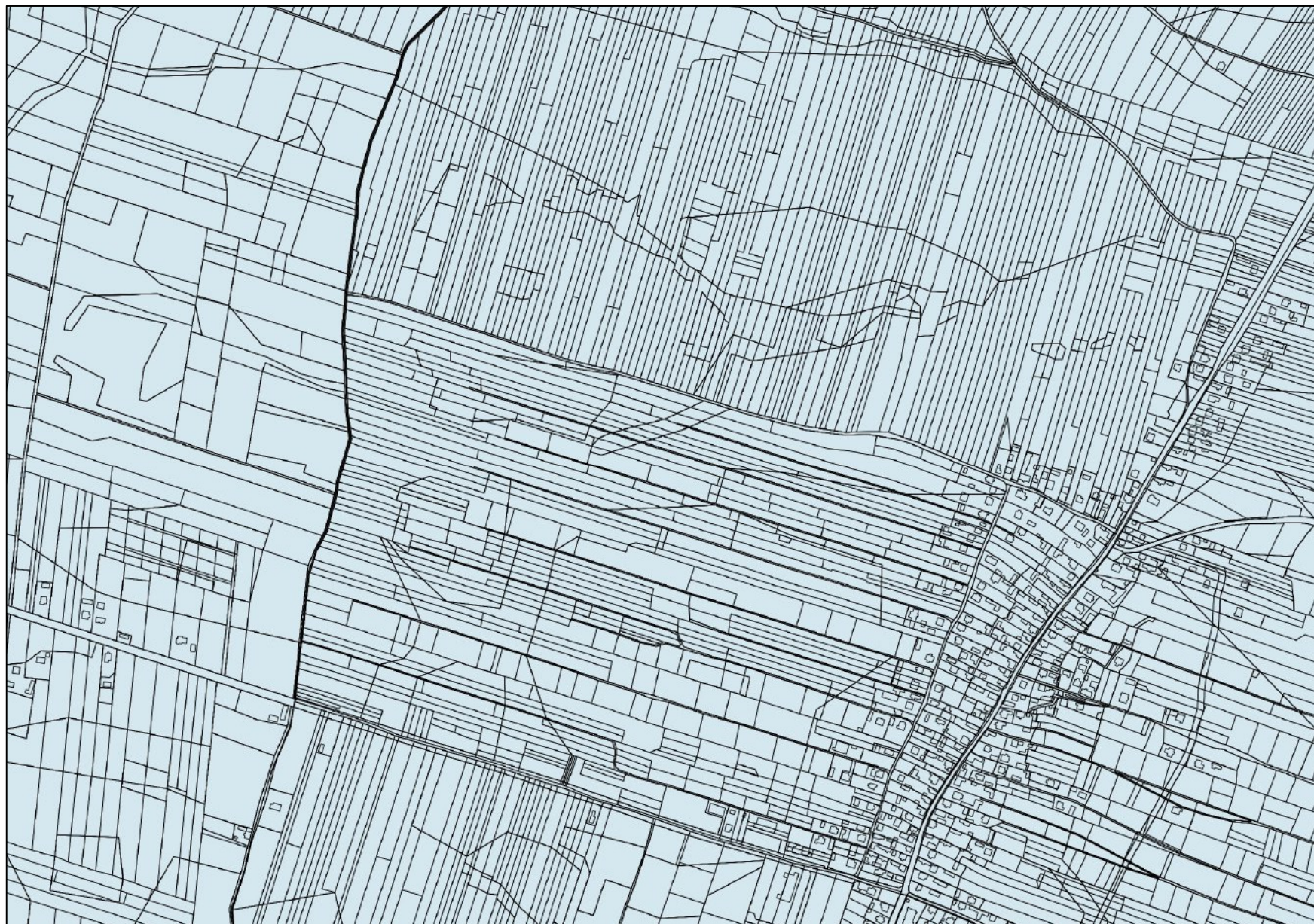
18



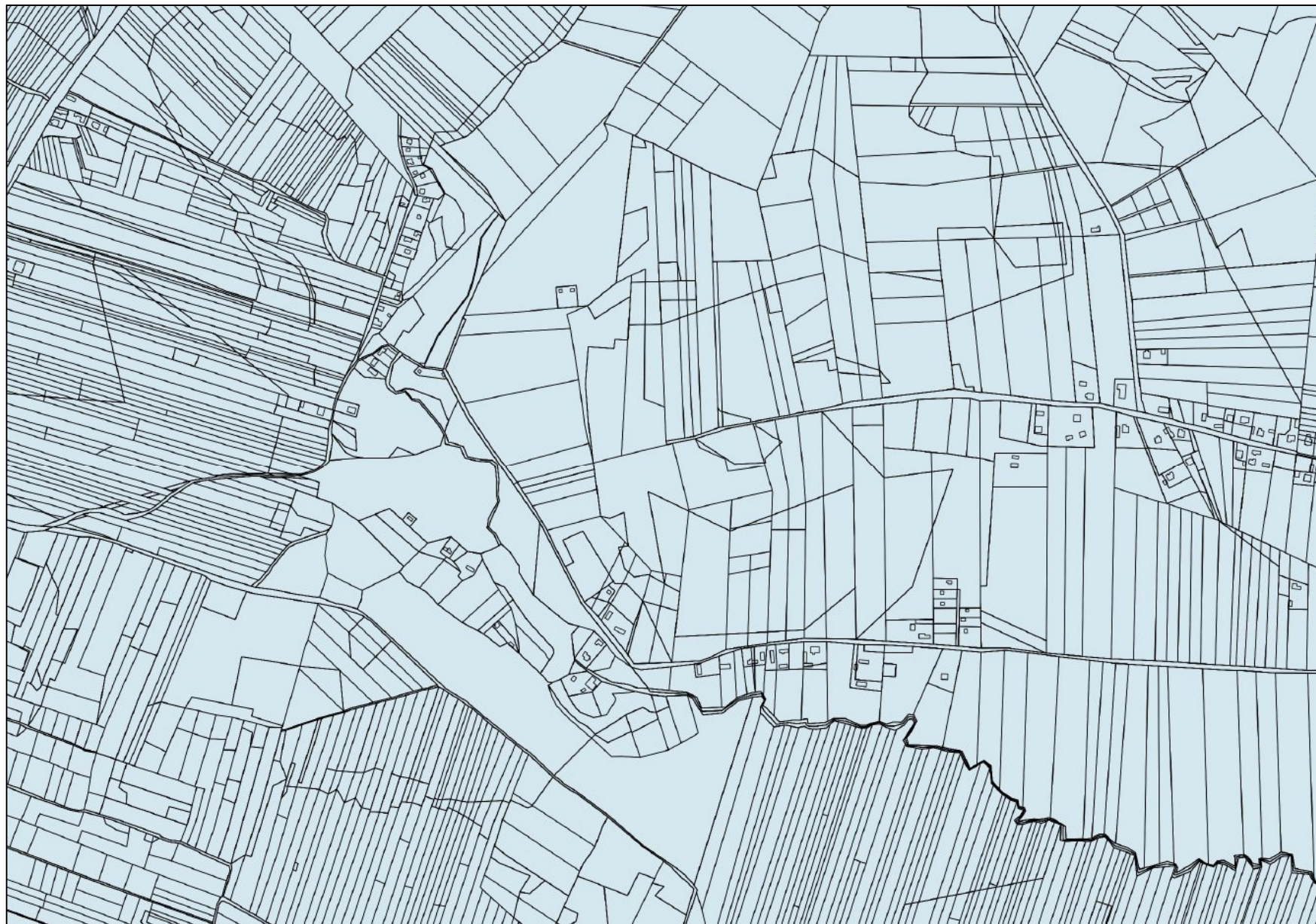
19



20



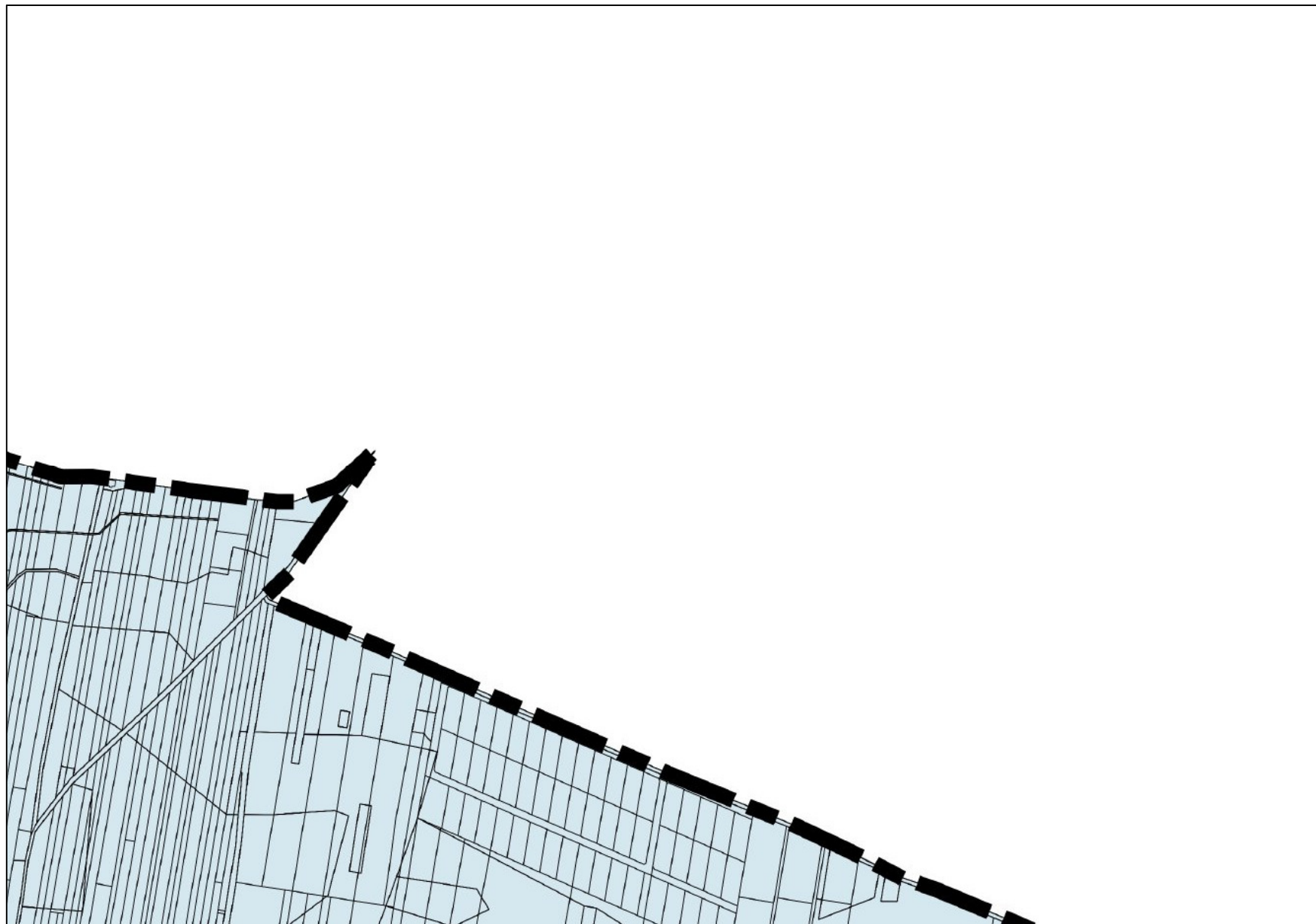
21



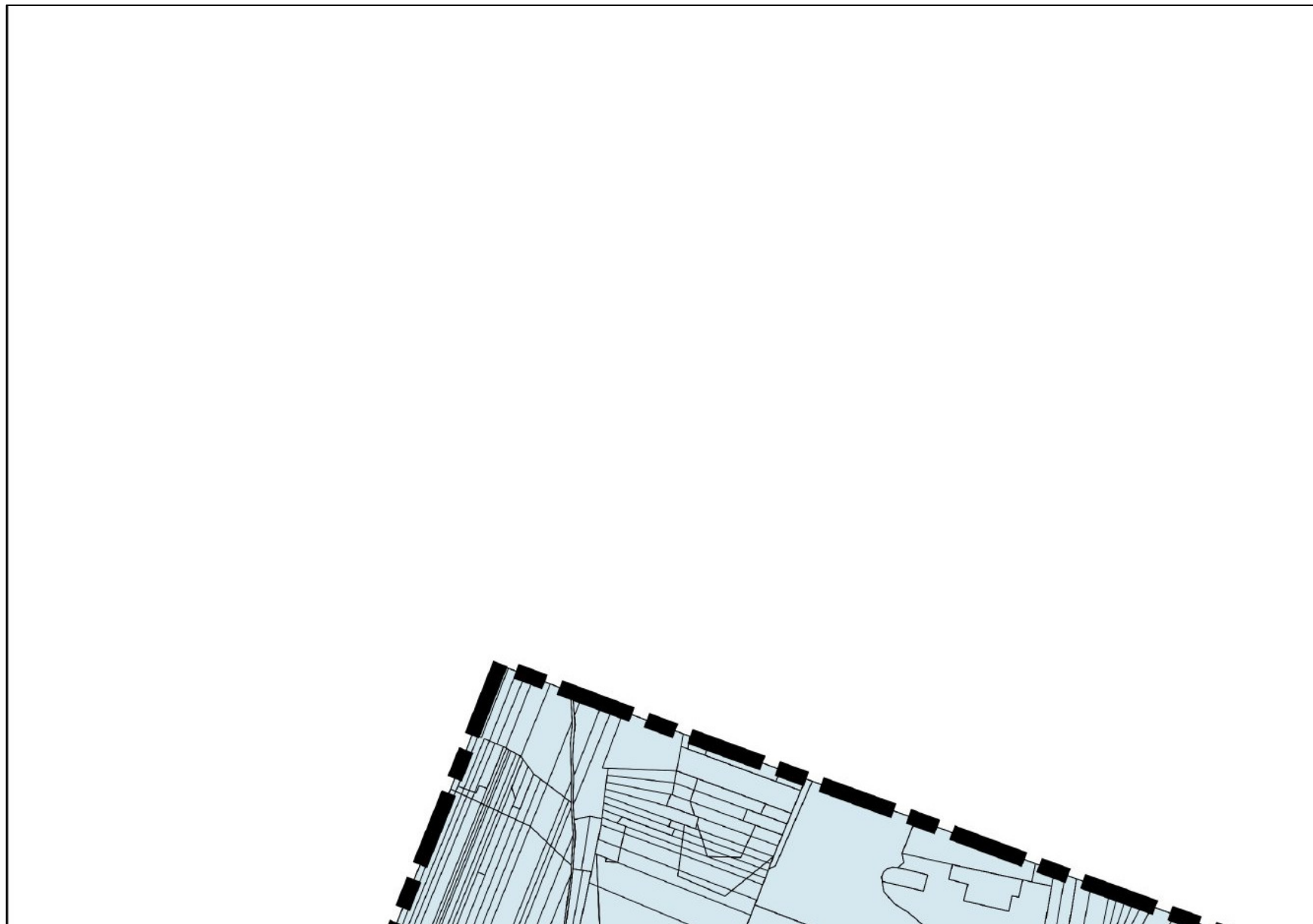
22



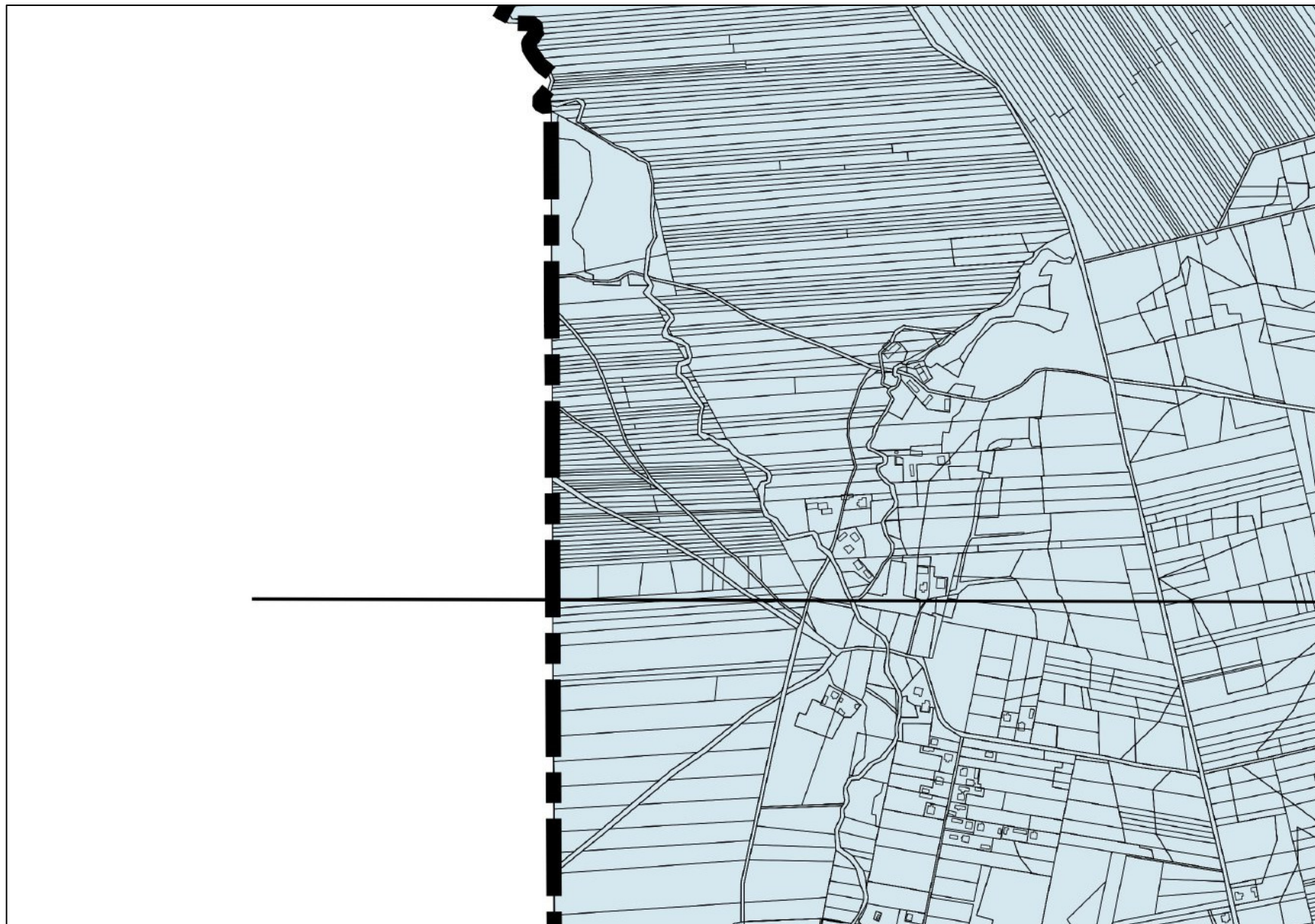
23



24



25

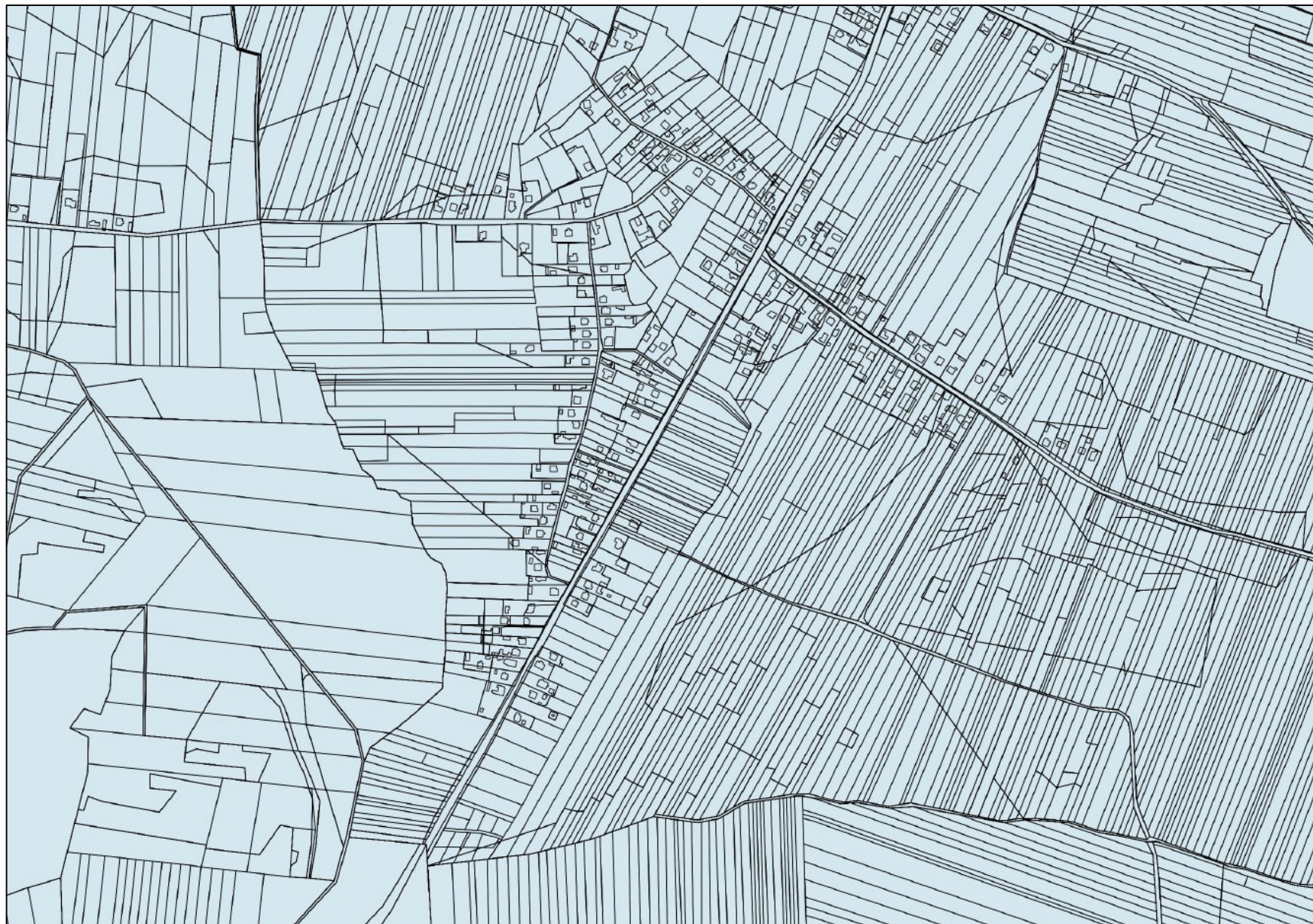


26

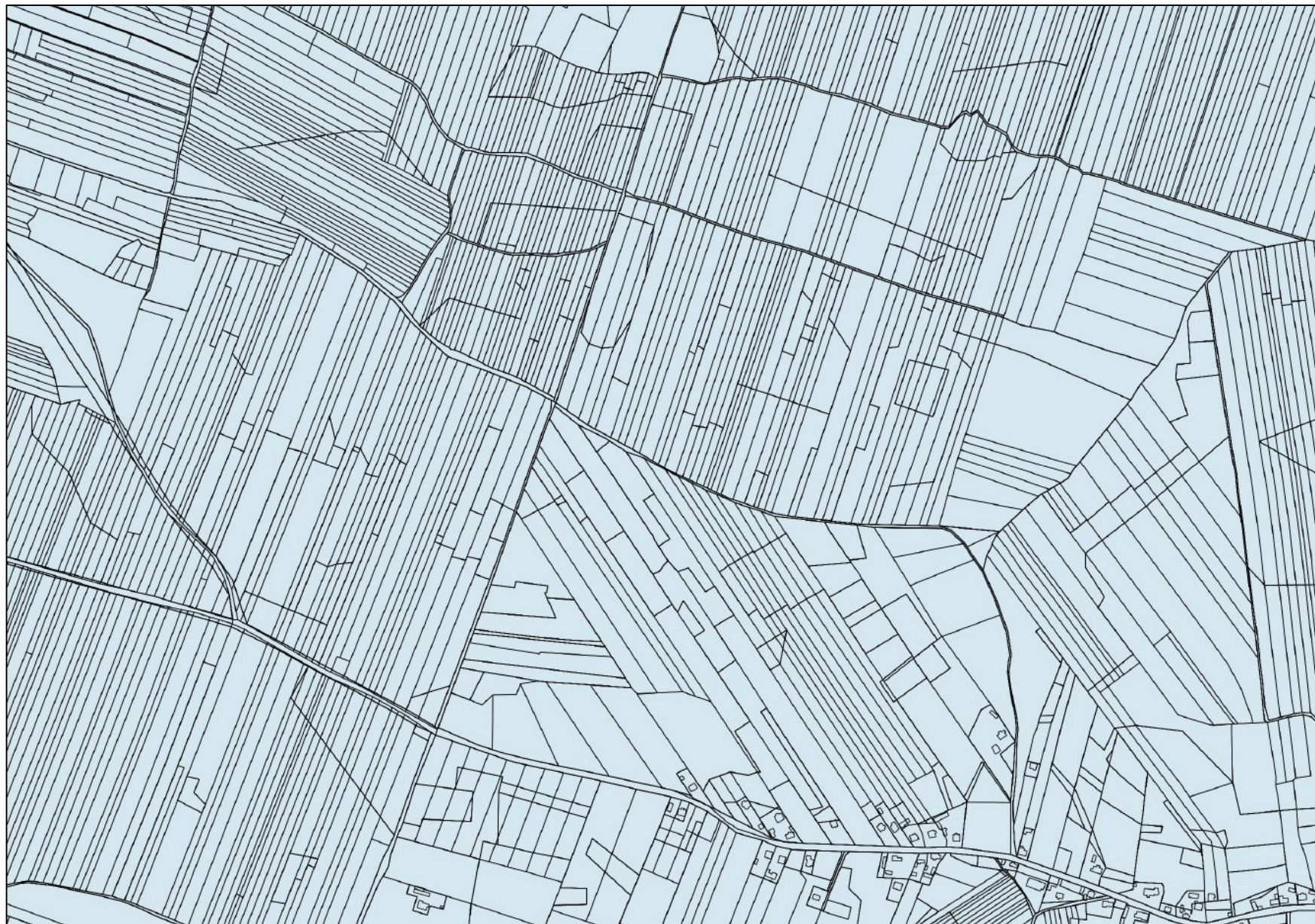


27





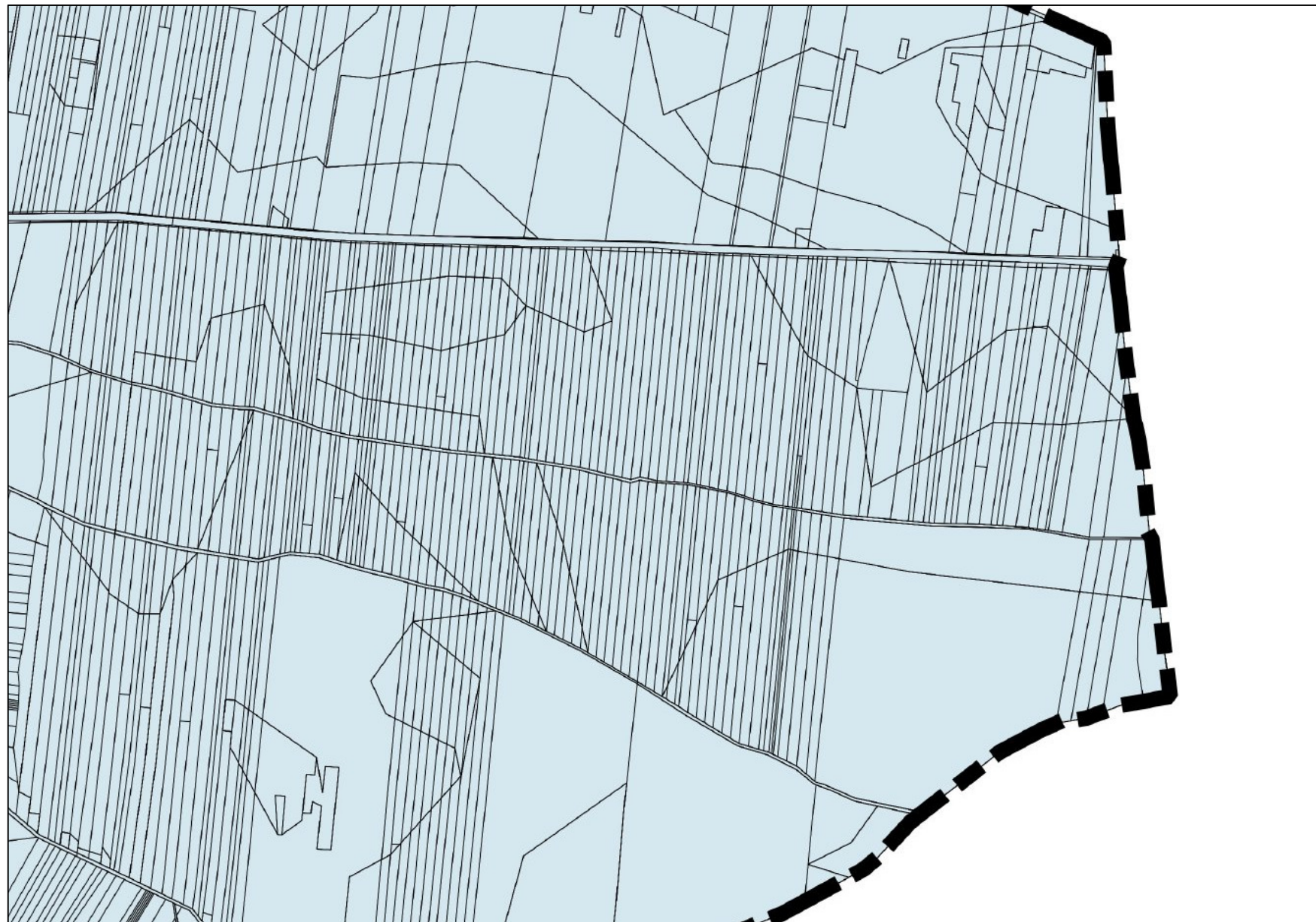
29



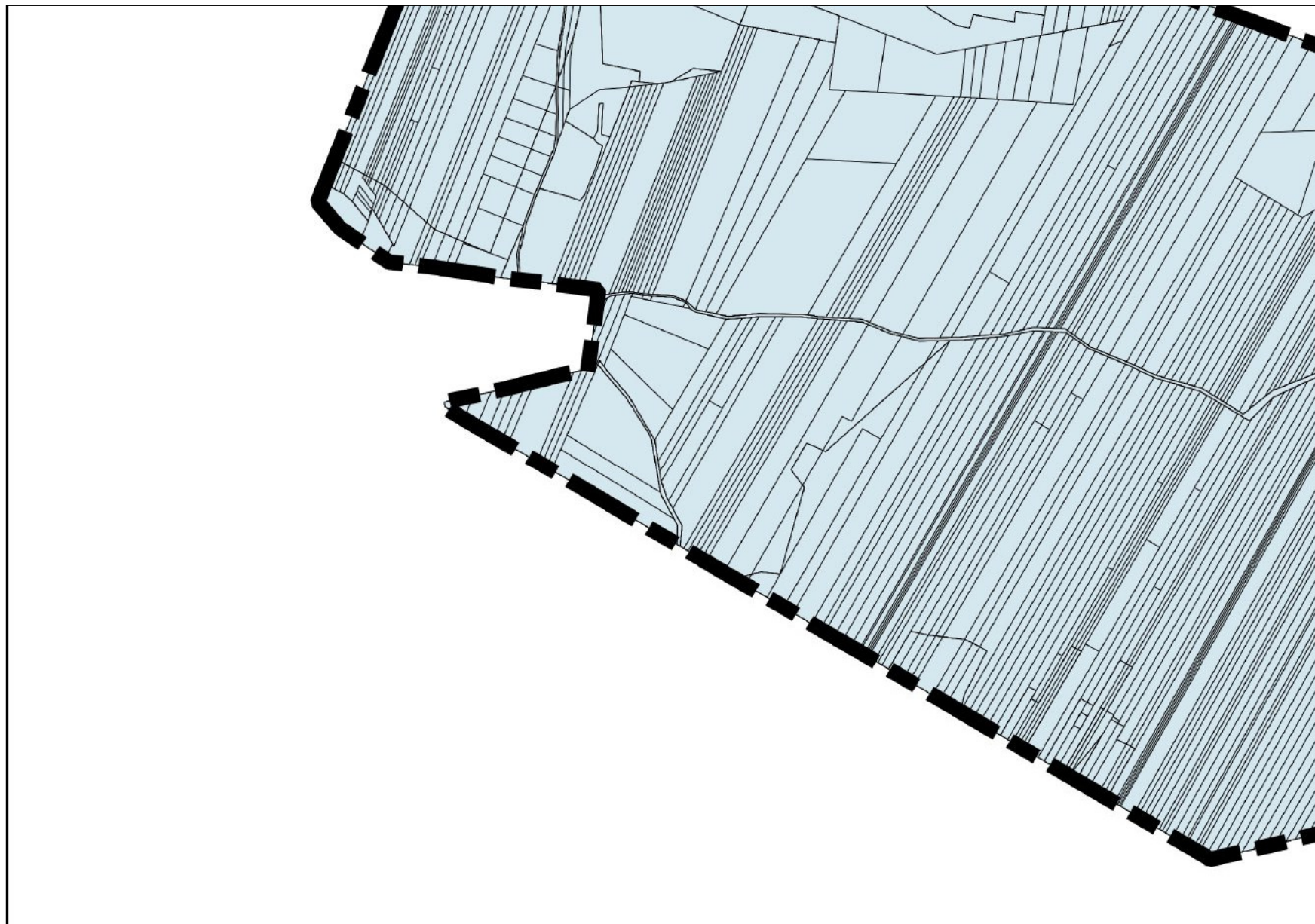
30



31



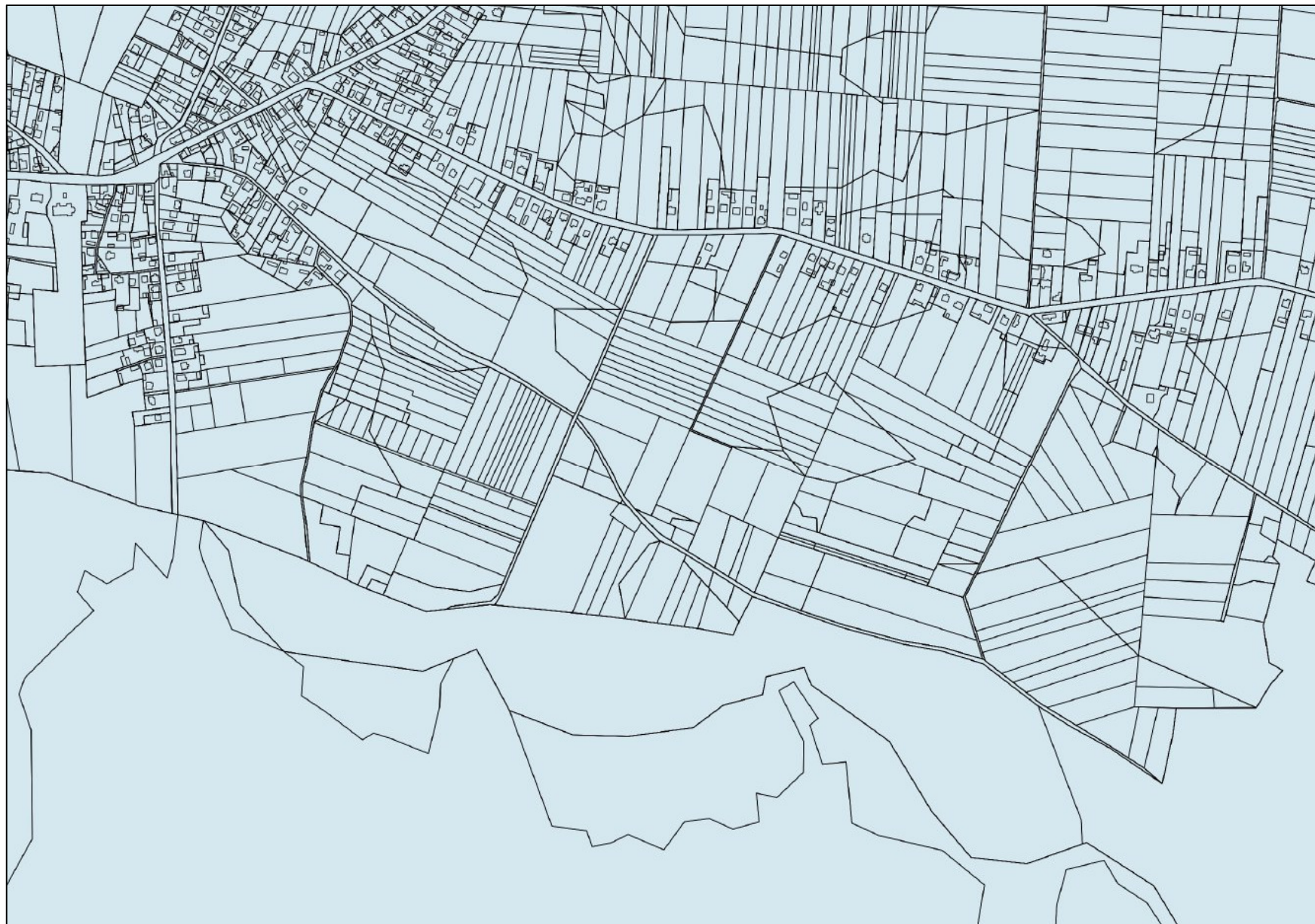
32



33



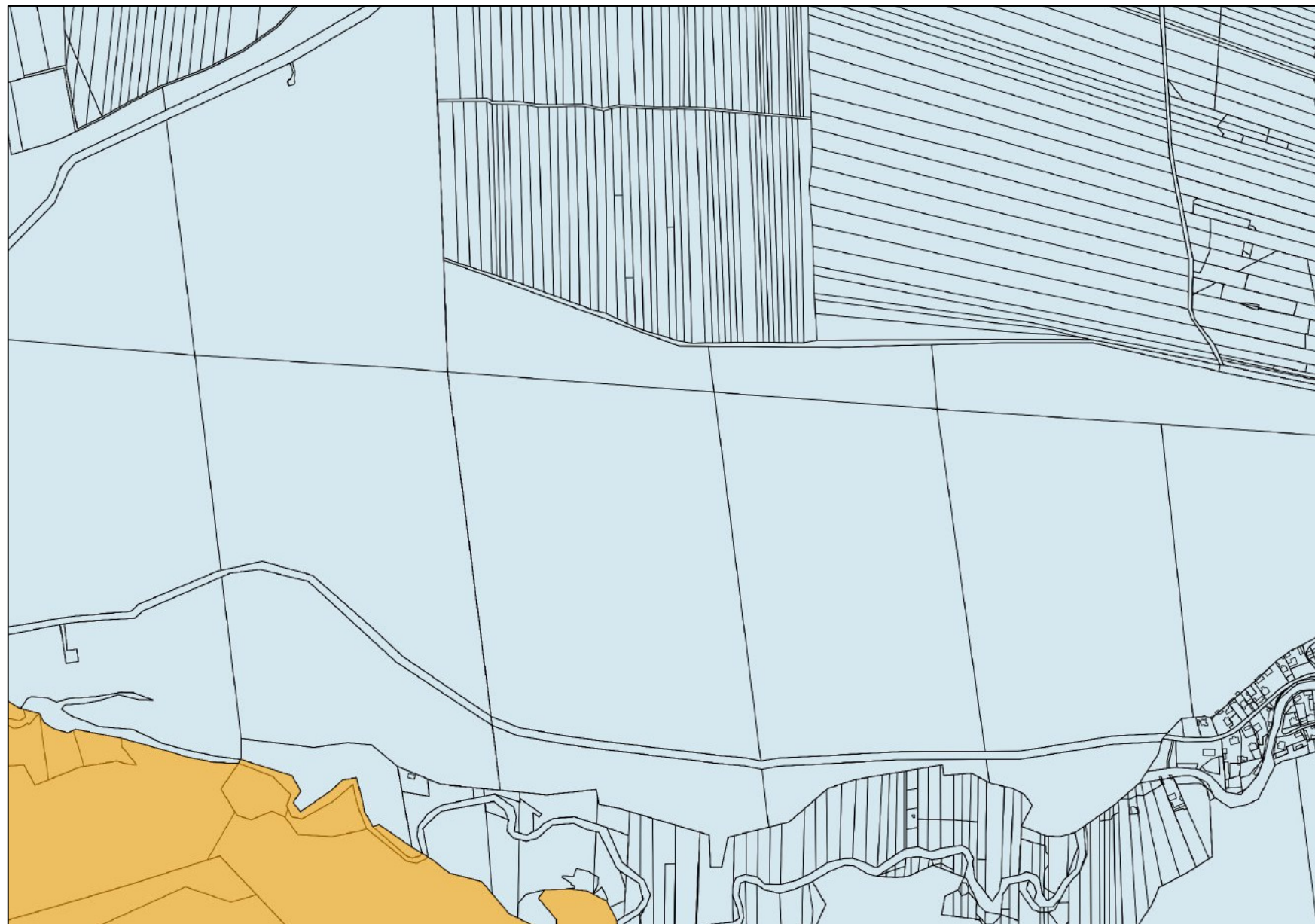
34



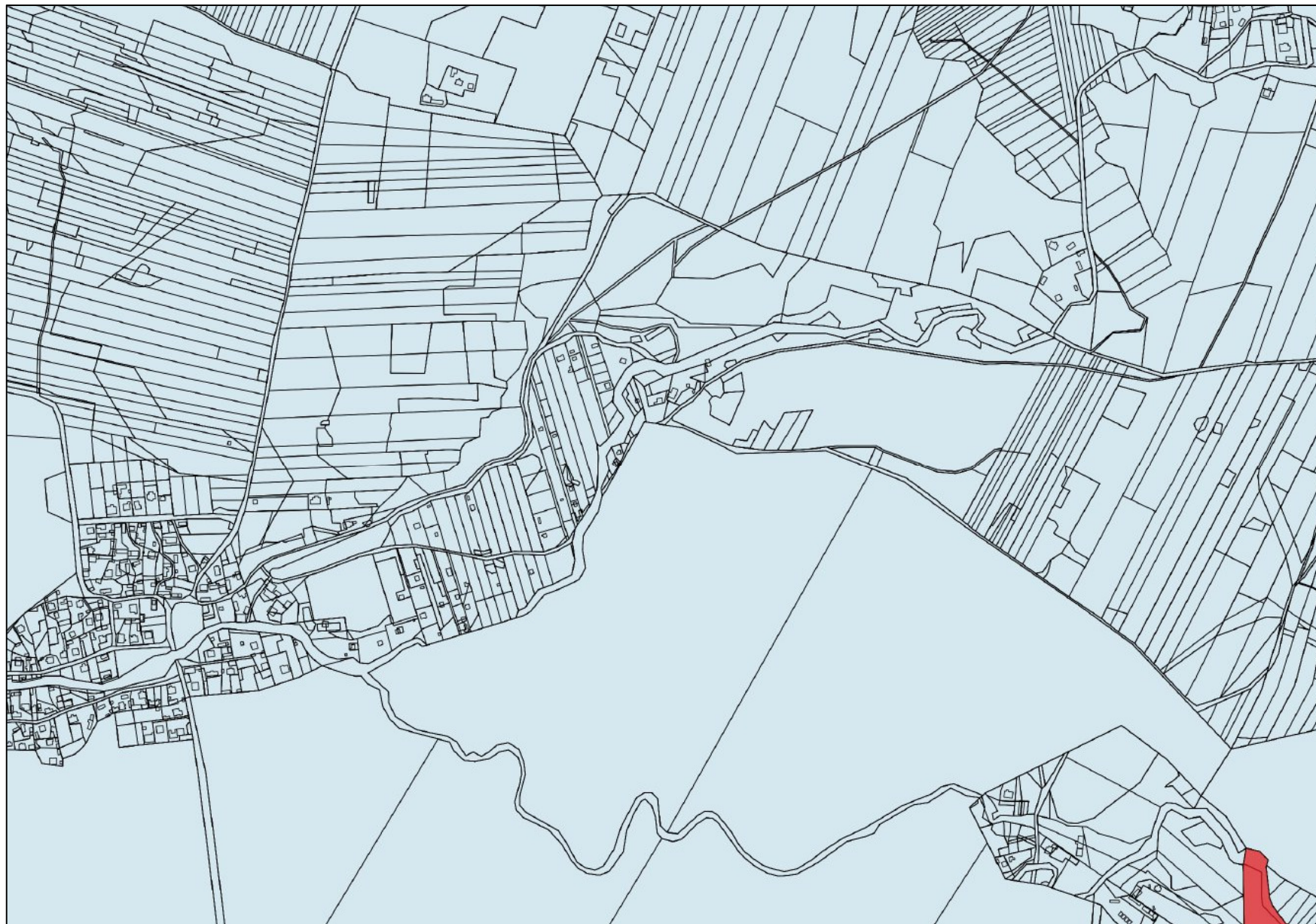
35



36



37



38



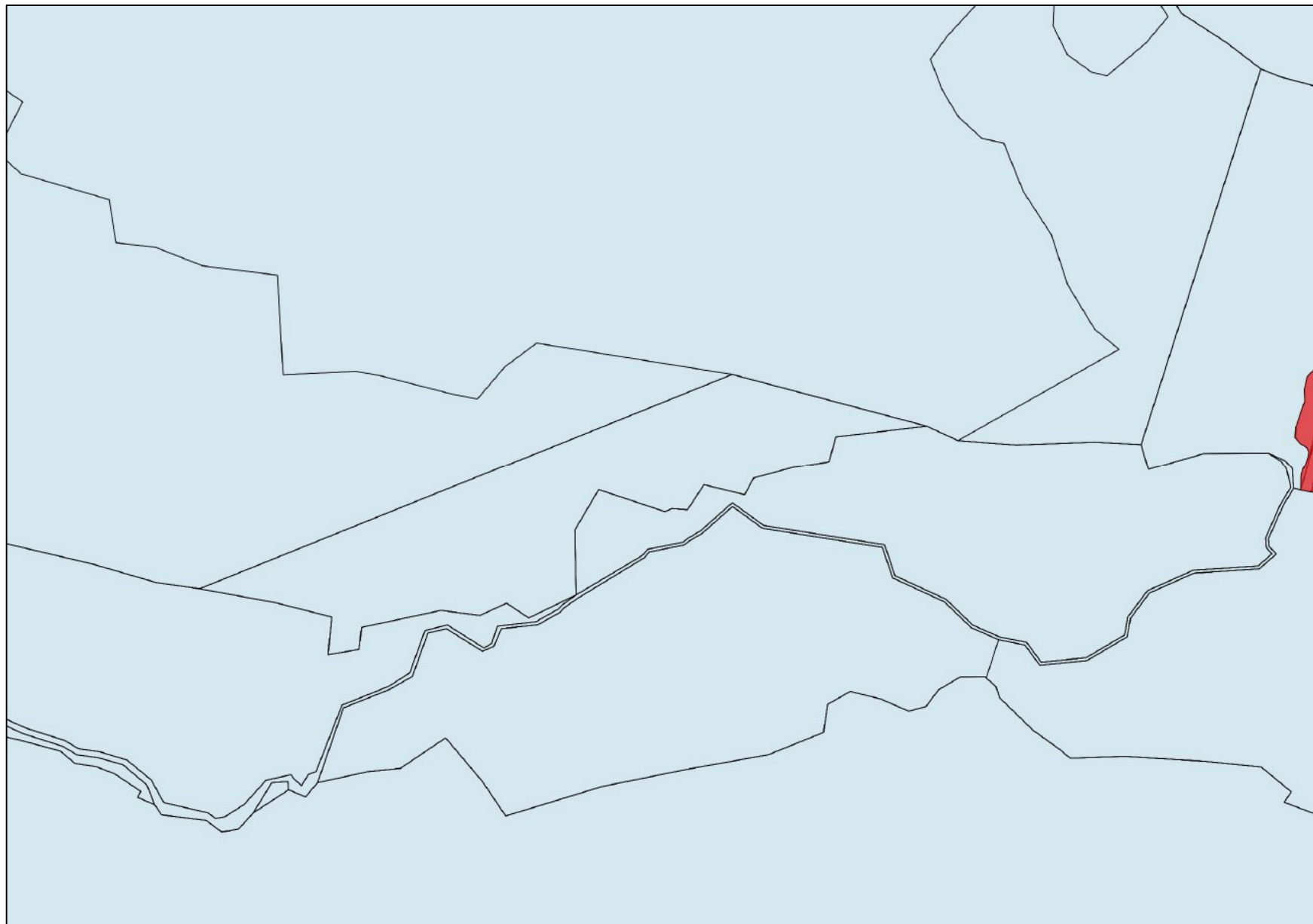
39



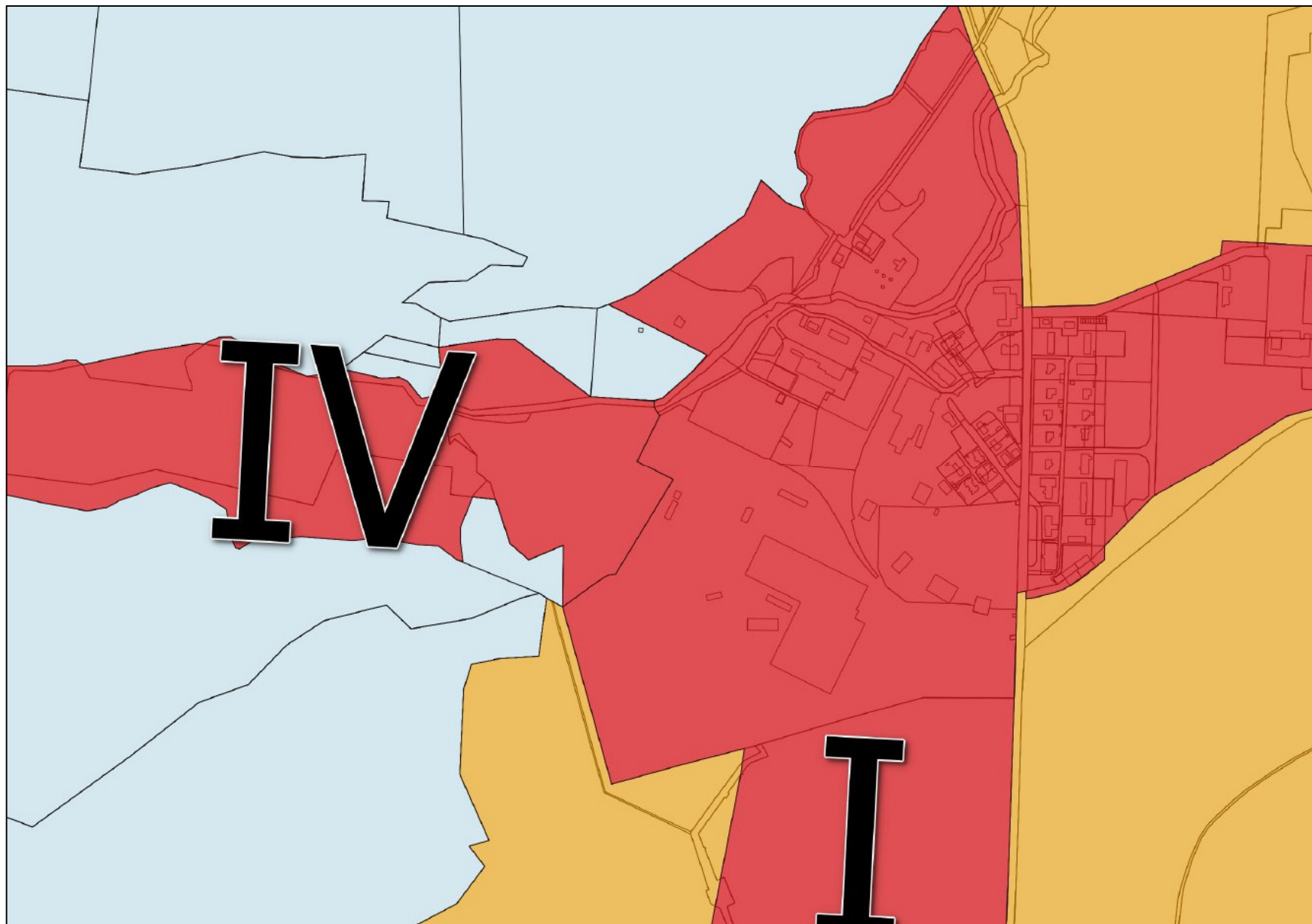
40



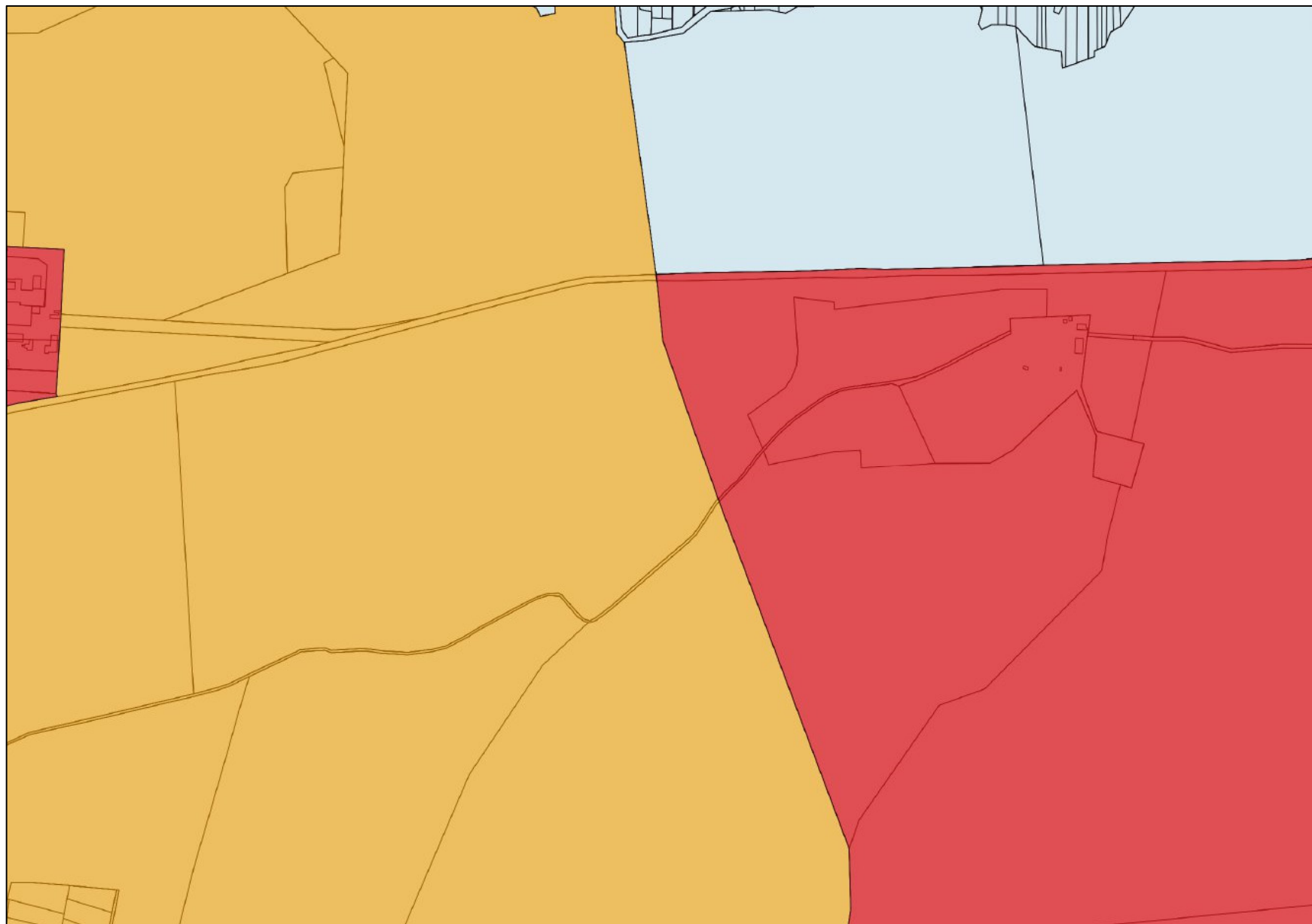
41



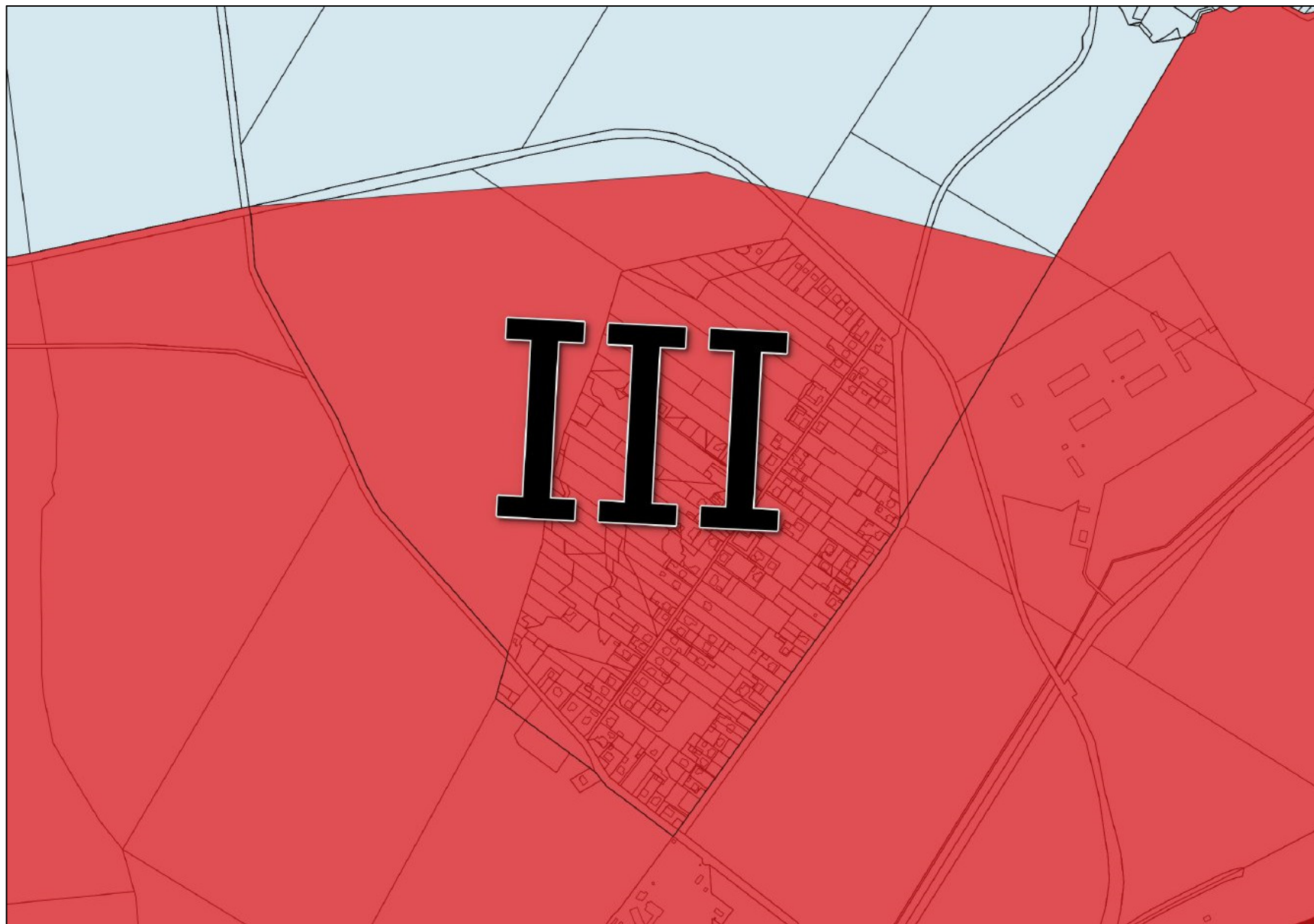
42



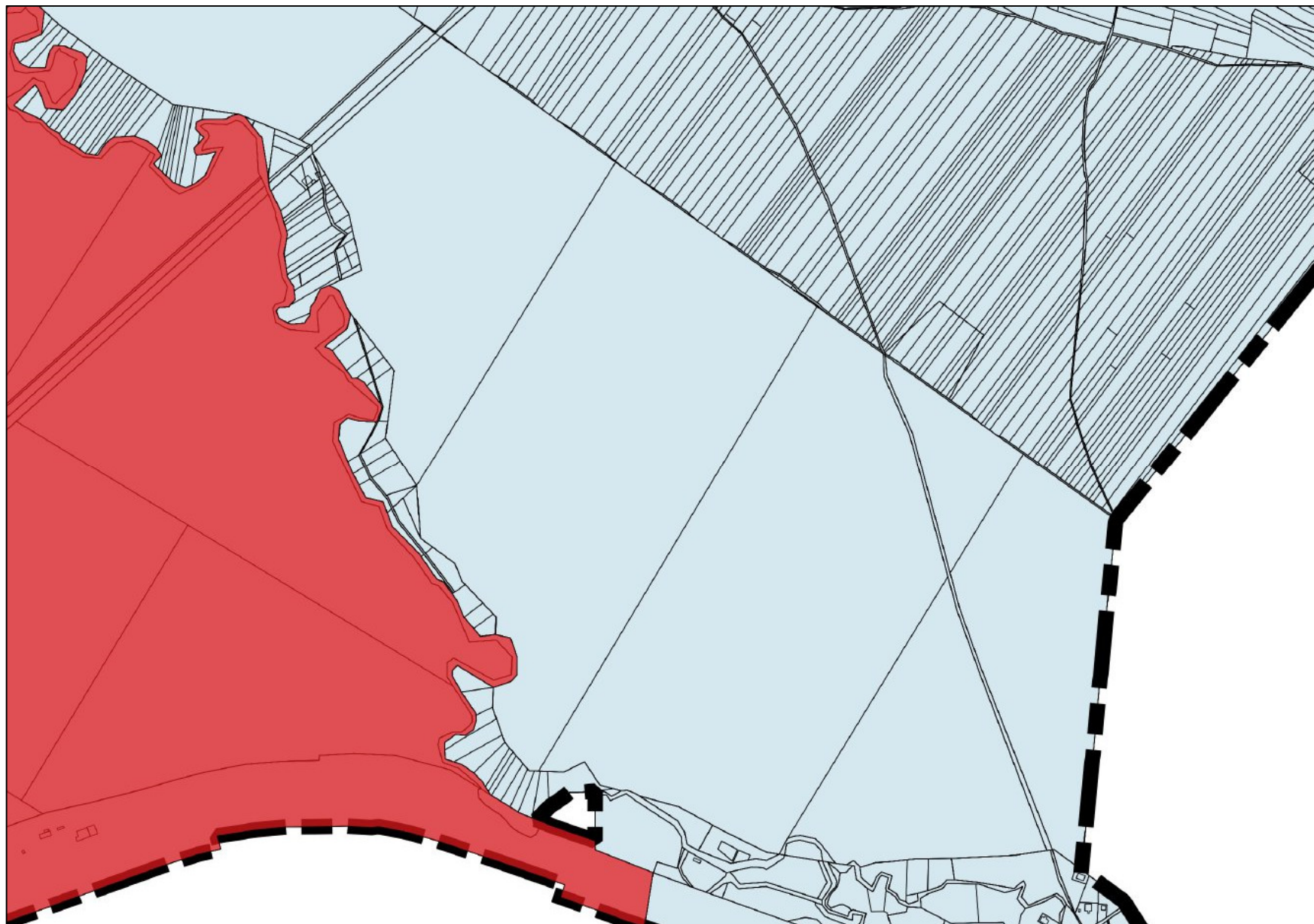
43



44



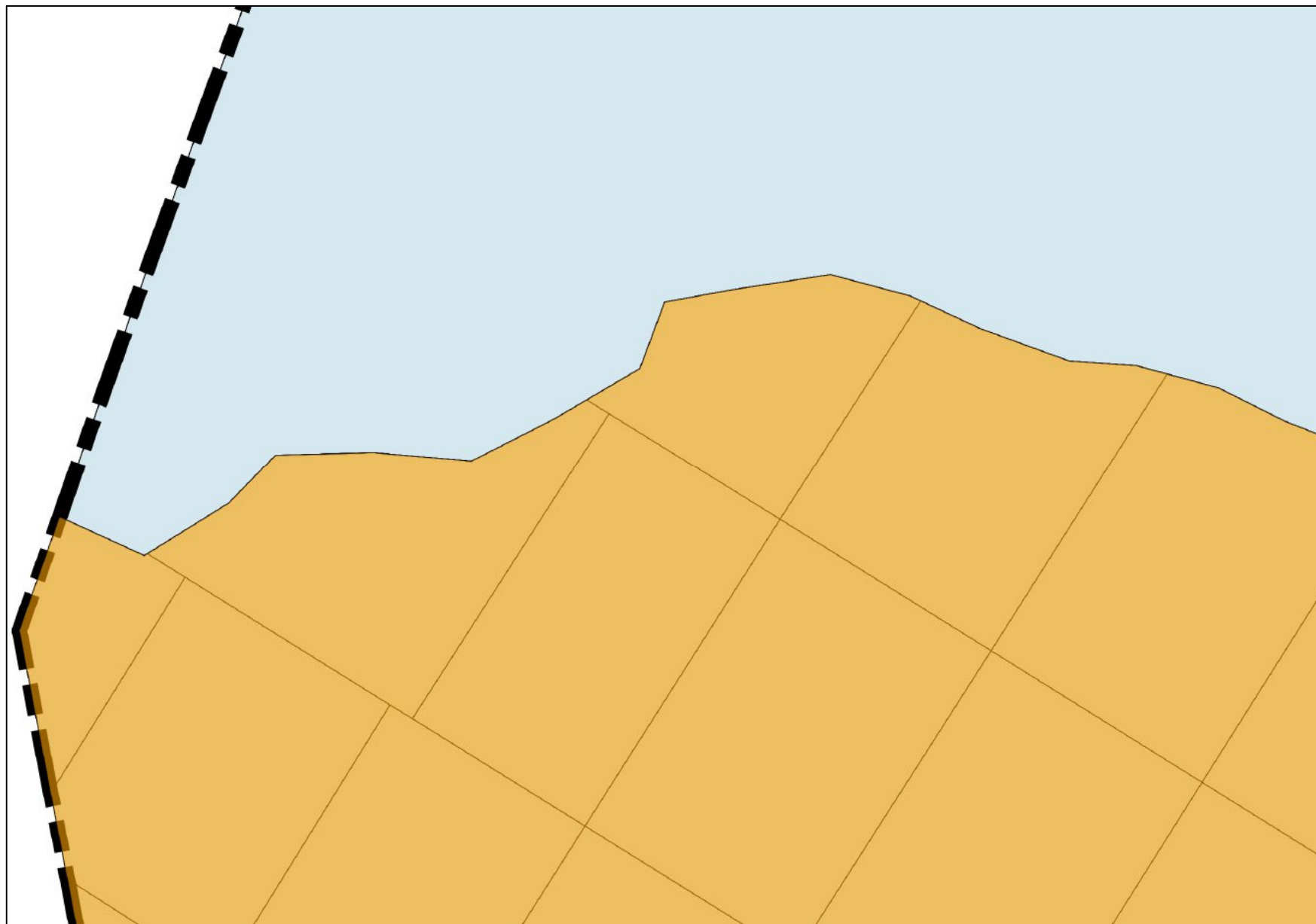
45



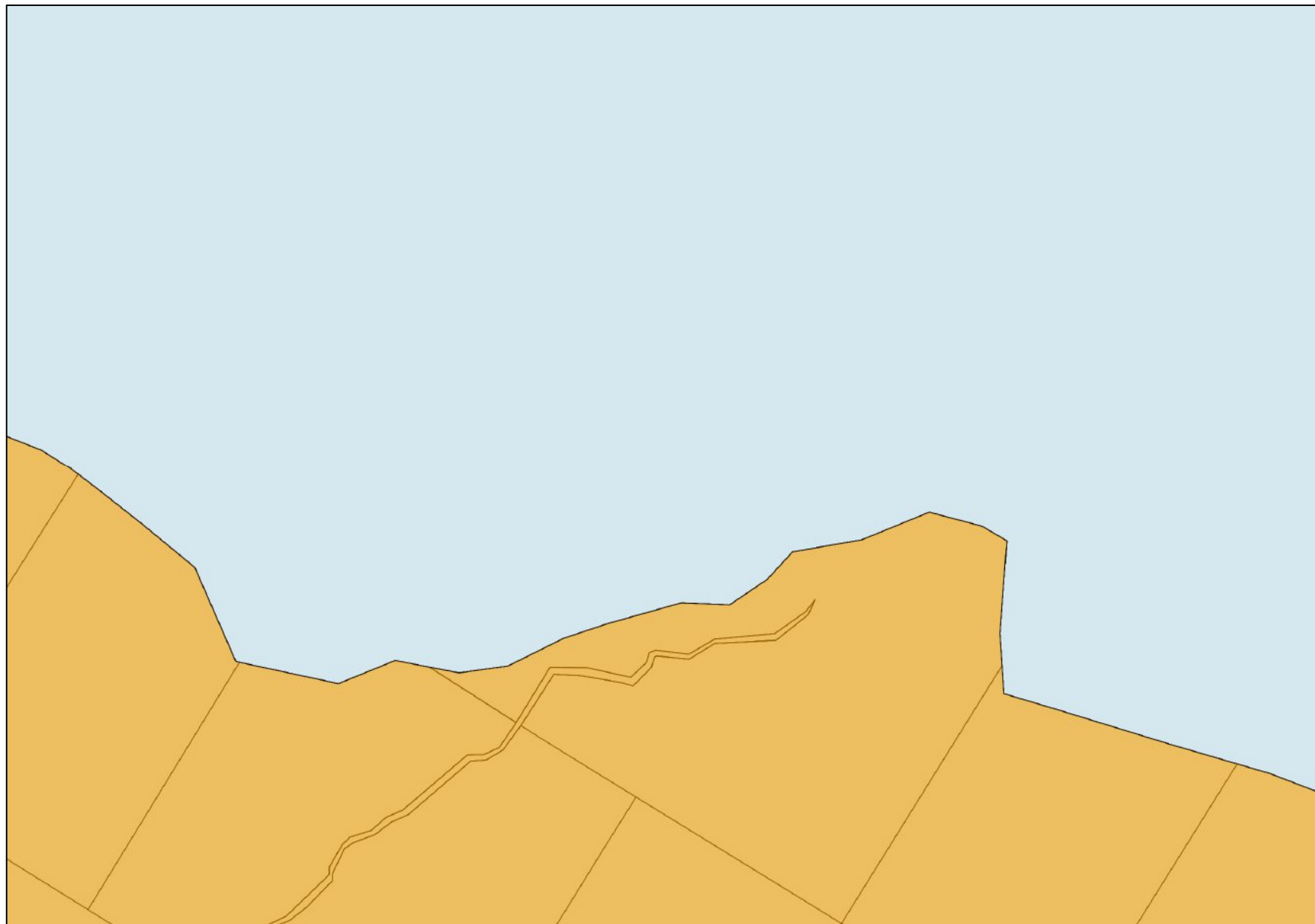
46



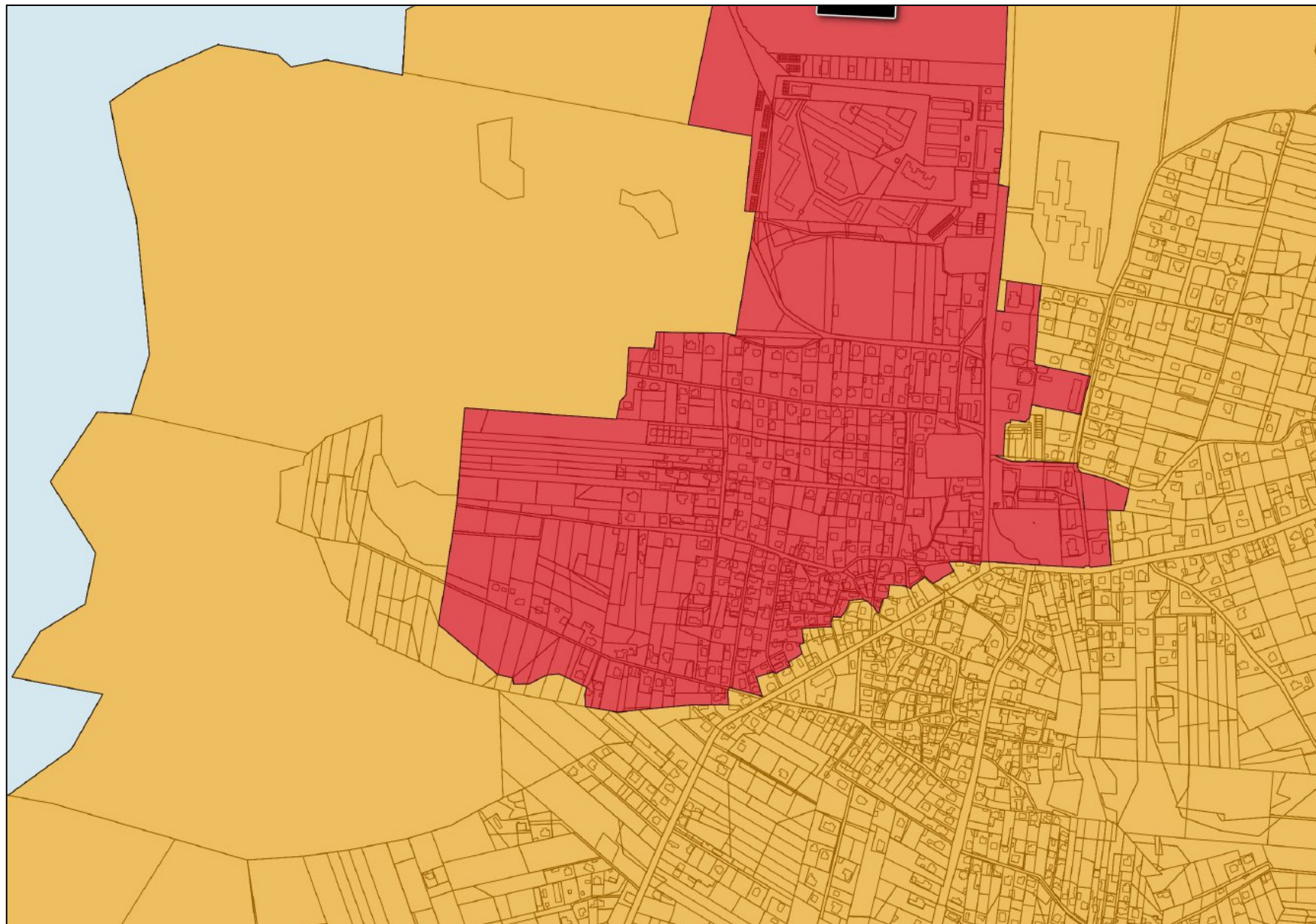
47



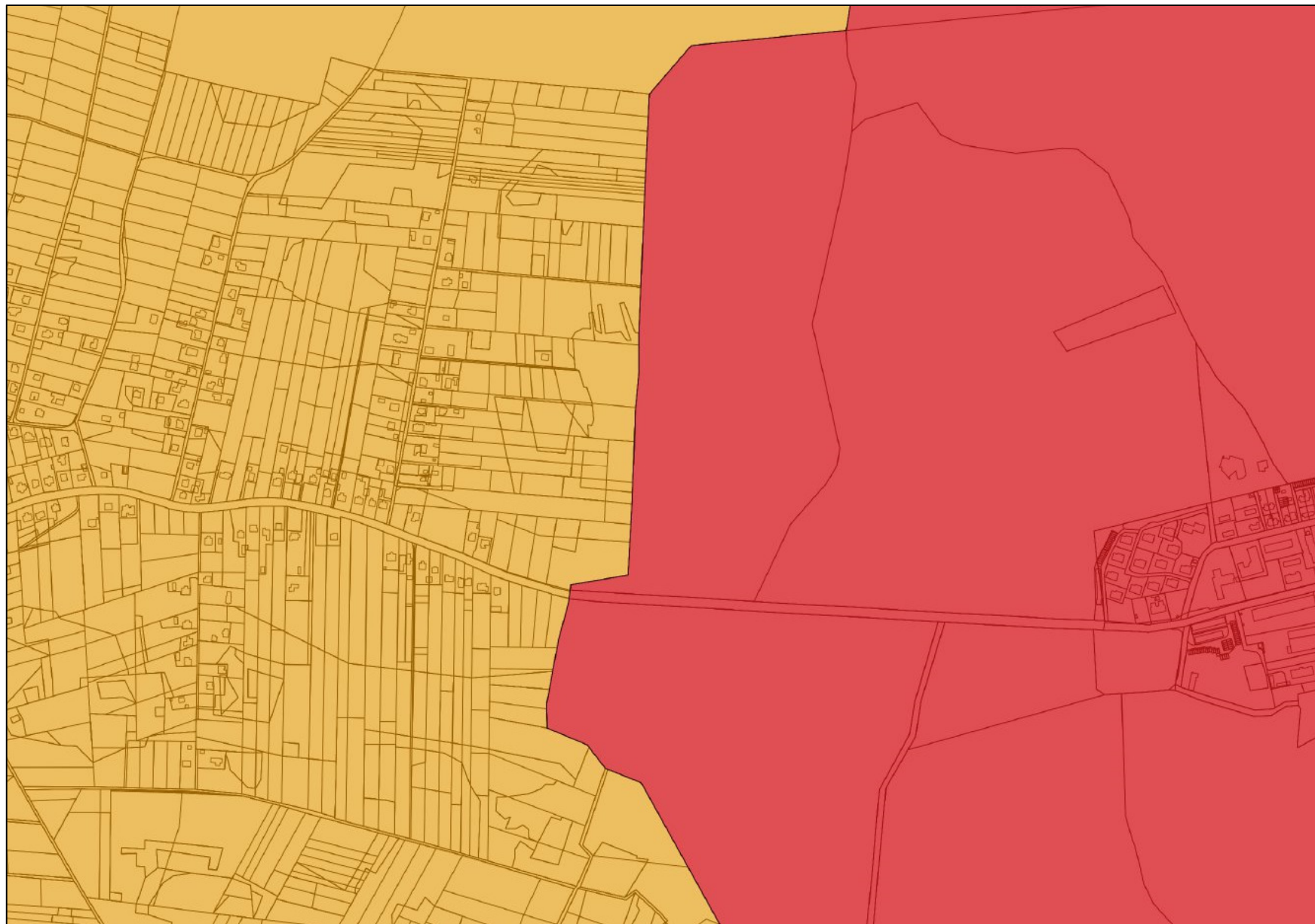
48



49



50




51



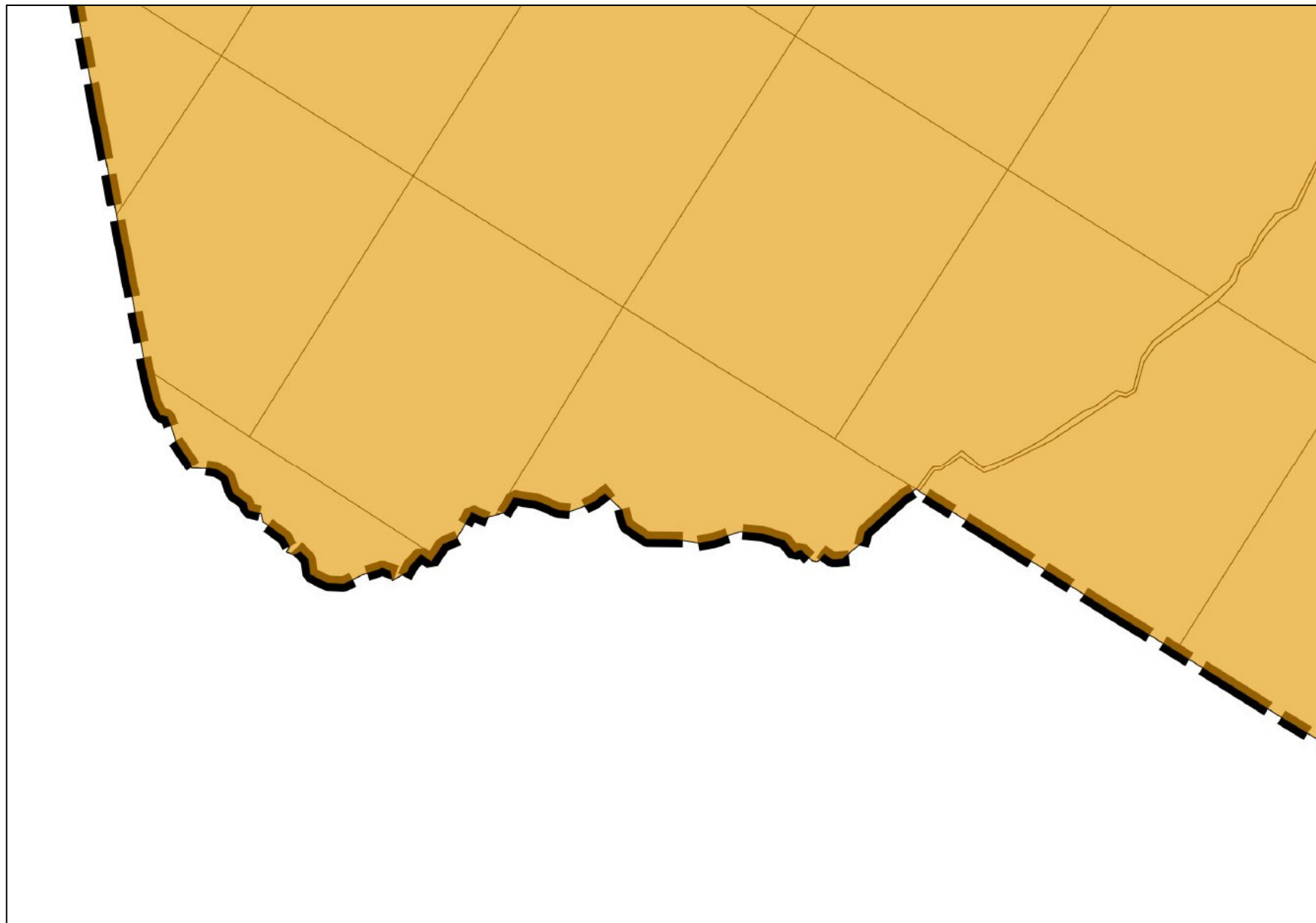
52



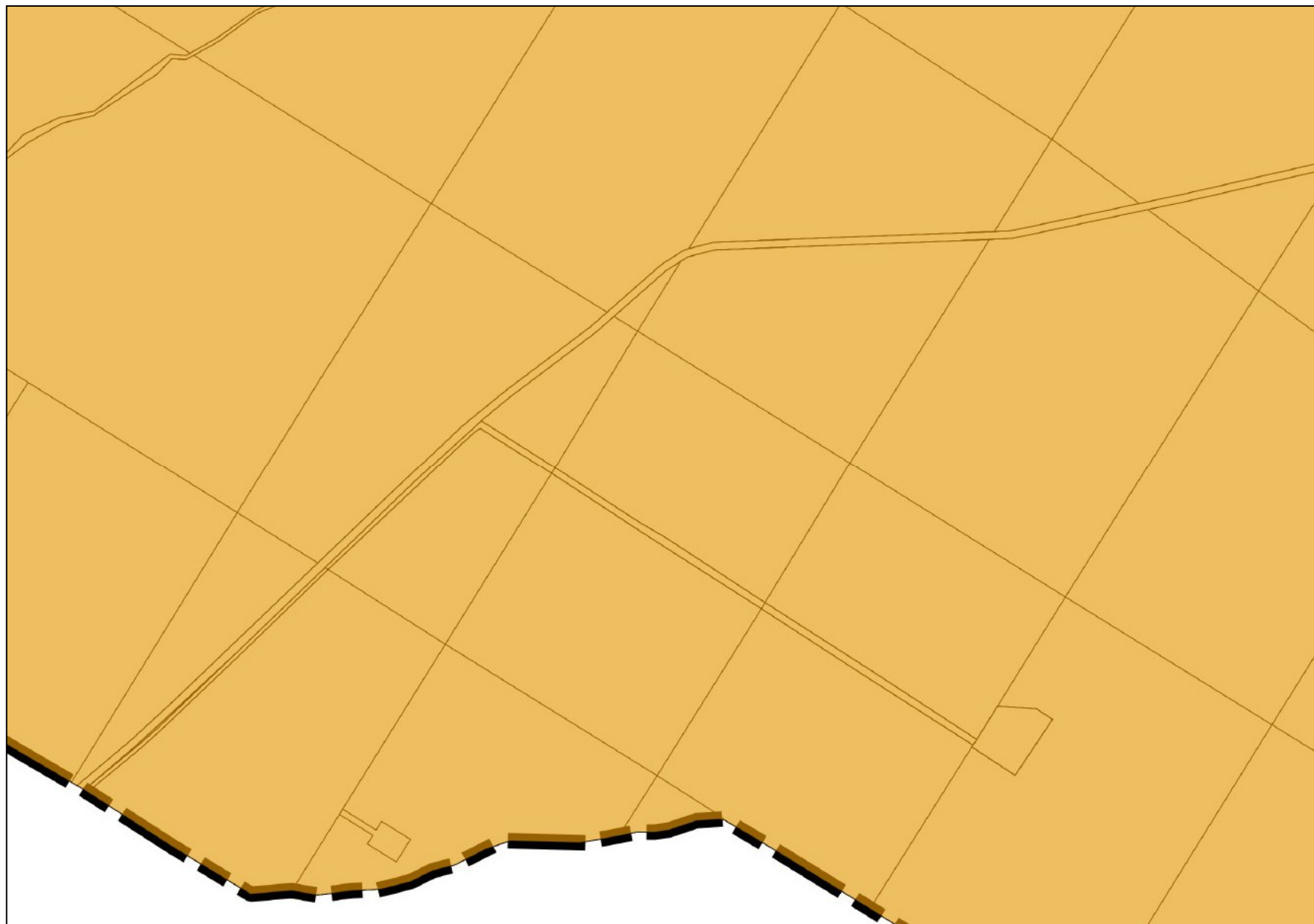
53



54



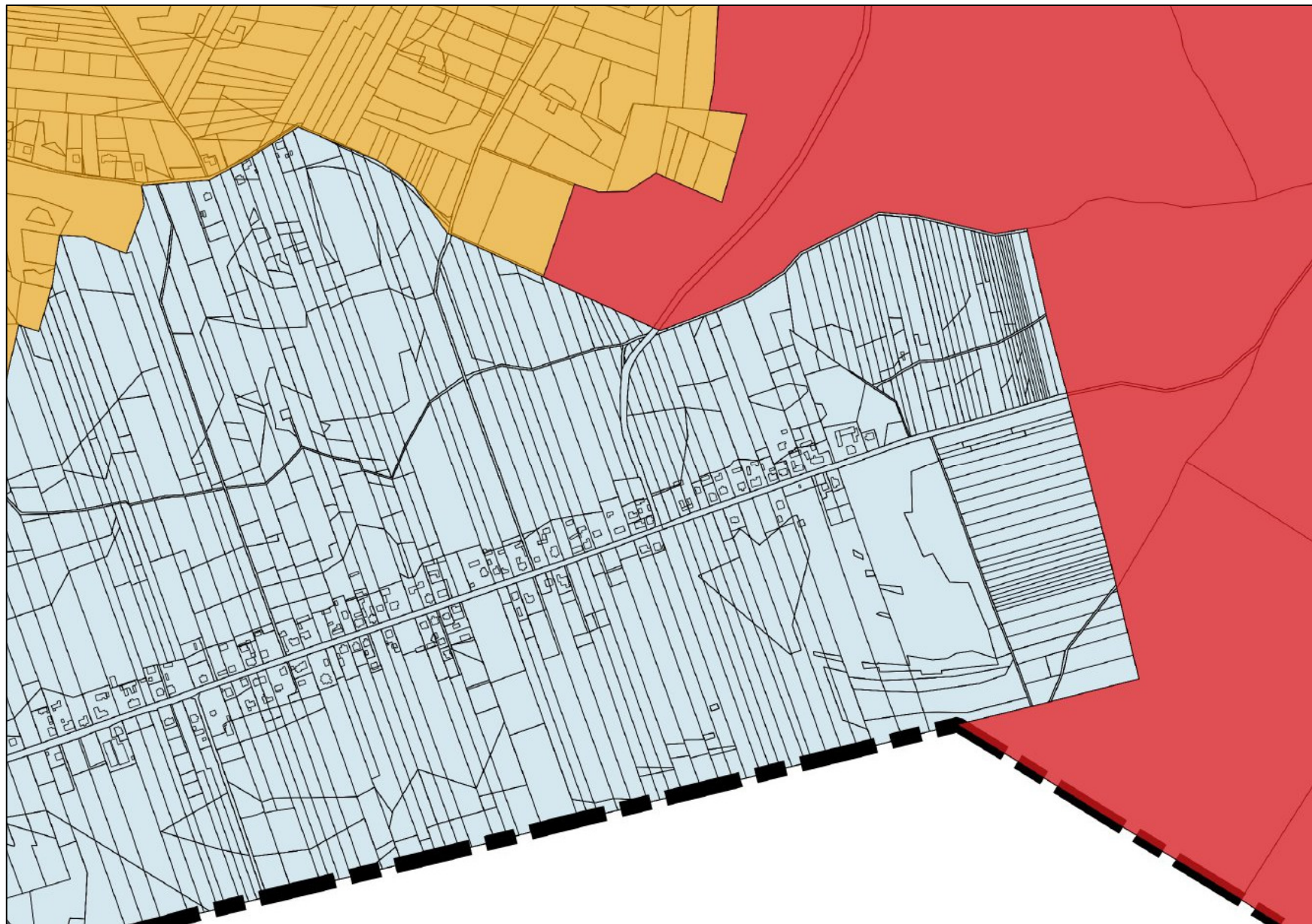
55




56



57



58



Legenda



Granica gminy Klucze



Podobszar zdegradowany I



Podobszar rewitalizacji I



Podobszar zdegradowany/rewitalizacji II



Podobszar zdegradowany/rewitalizacji III




Podobszar rewitalizacji IV

60


skala 1:5 000



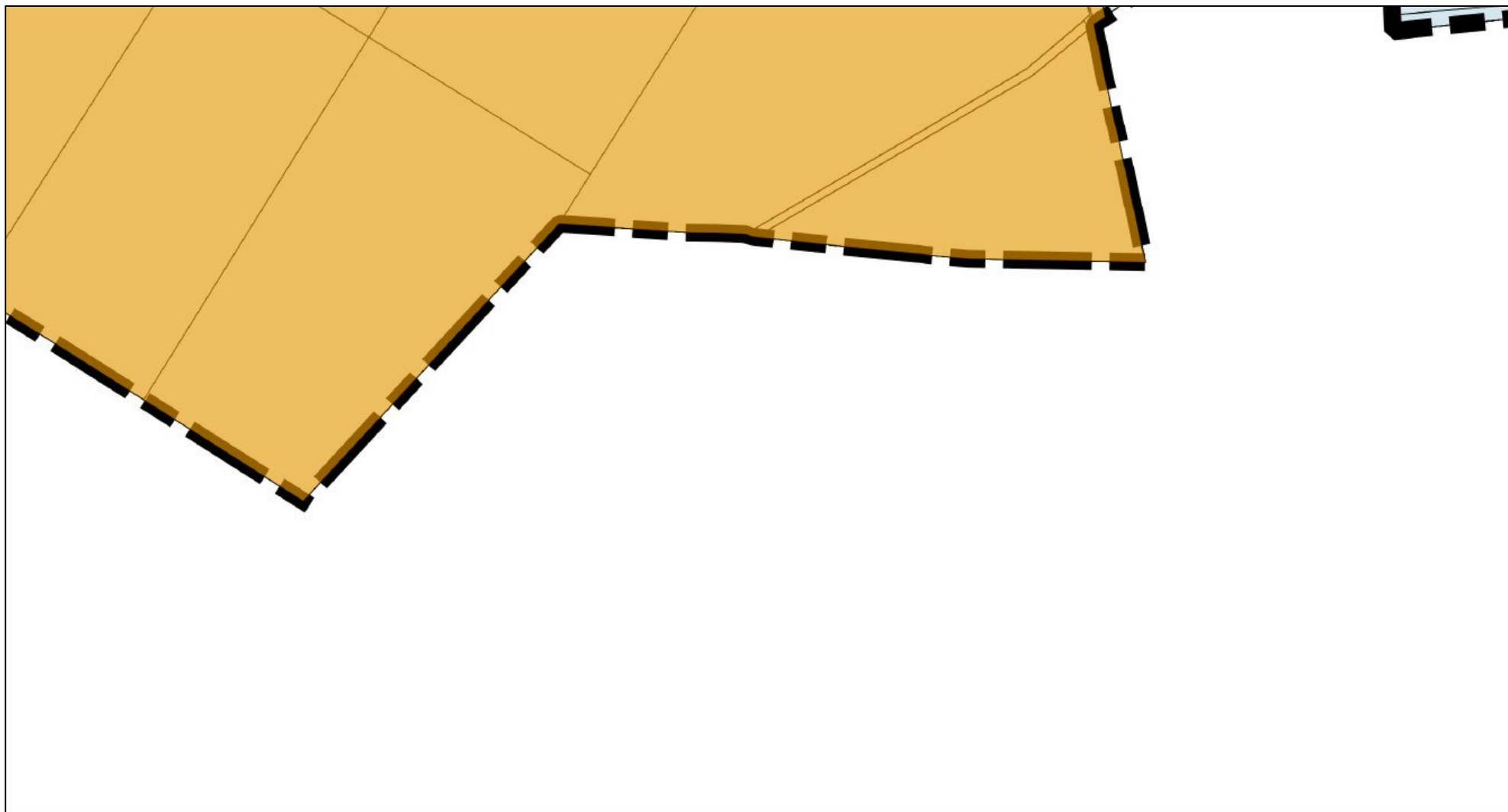
61




62




63





65



Przewodniczący Rady Gminy Klucze
mgr Bogusław Paś