



DZIENNIK URZĘDOWY

WOJEWÓDZTWA MAŁOPOLSKIEGO

Kraków, dnia 14 listopada 2016 r.

Poz. 6420

UCHWAŁA NR XIX/185/2016 RADY GMINY KORZENNA

z dnia 28 października 2016 roku

w sprawie wyznaczenia obszaru zdegradowanego i obszaru rewitalizacji

Na podstawie art. 18 ust. 2 pkt 15 ustawy z dnia 8 marca 1990 r. o samorządzie gminnym (Dz.U. z 2016 r., poz. 446) w związku z art. 8 ust. 1 oraz na podstawie art.11 ust. 5 pkt 1 i art. 13 ustawy z dnia 9 października 2015 r. o rewitalizacji (Dz.U. z 2015 r., poz. 1777) Rada Gminy Korzenna po przeprowadzeniu konsultacji społecznych **uchwała**, co następuje.

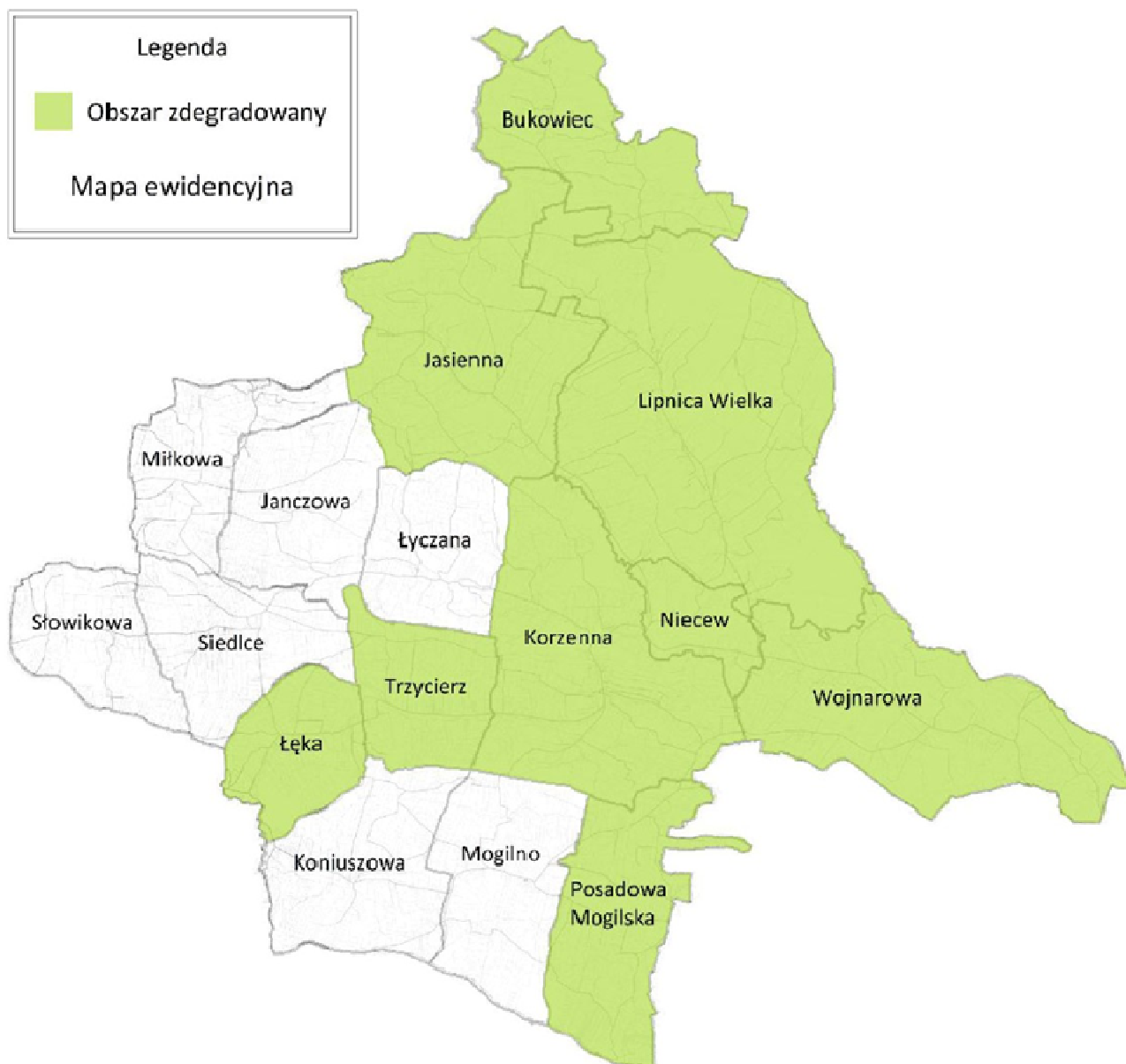
§ 1. Wyznacza się obszar zdegradowany i obszar rewitalizacji na terenie Gminy Korzenna w granicach określonych w załączniku nr 1 do niniejszej uchwały.

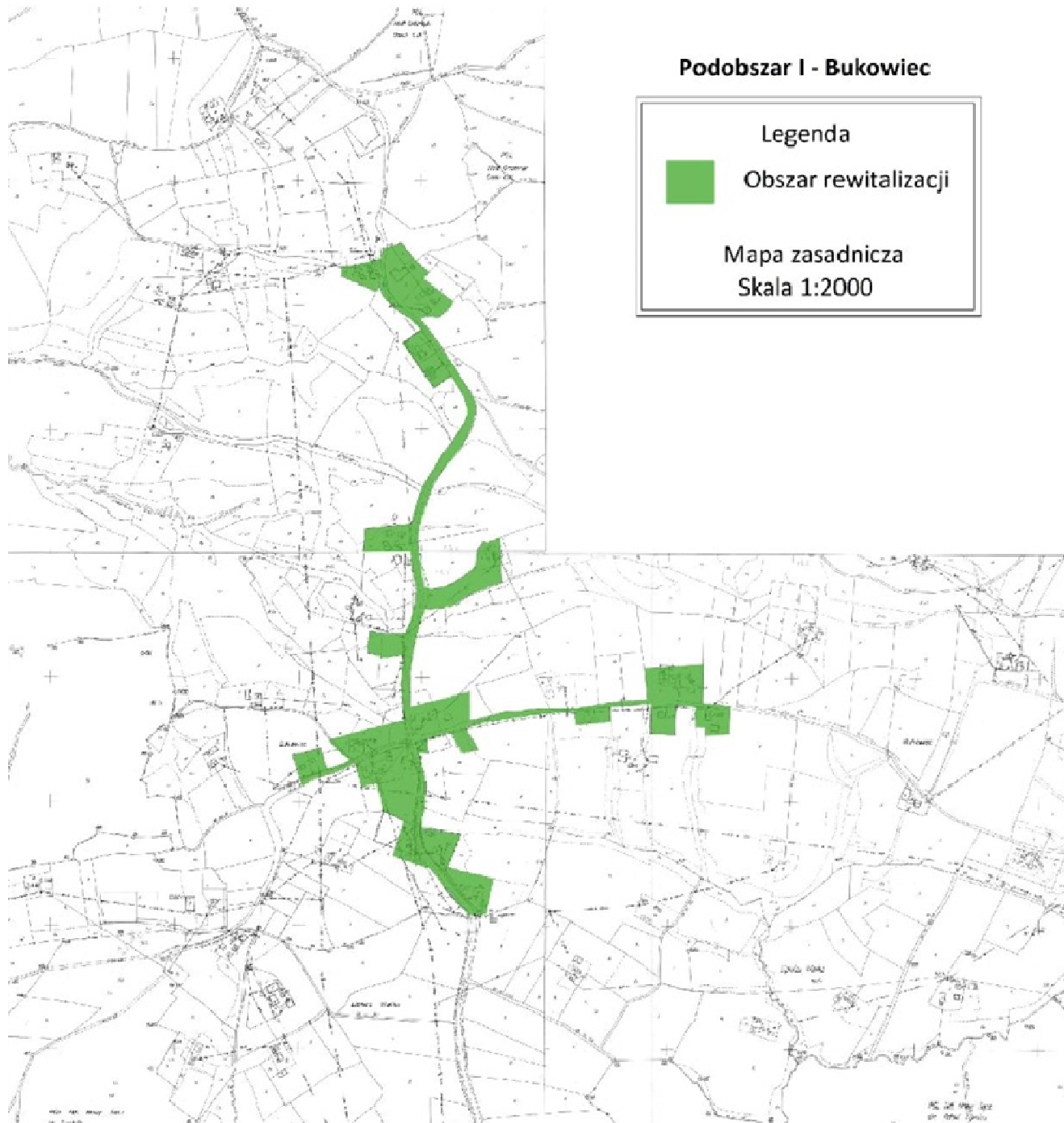
§ 2. Wykonanie uchwały powierza się Wójtowi Gminy Korzenna.

§ 3. Uchwała wchodzi w życie po upływie 14 dni od dnia ogłoszenia w Dzienniku Urzędowym Województwa Małopolskiego.

Przewodniczący Rady Gminy Korzenna
Wiesław Kraciń

Załącznik Nr 1
do Uchwały Nr XIX/185/2016
Rady Gminy Korzenna
z dnia 28 października 2016 r.





Podobszar II - Jasienna

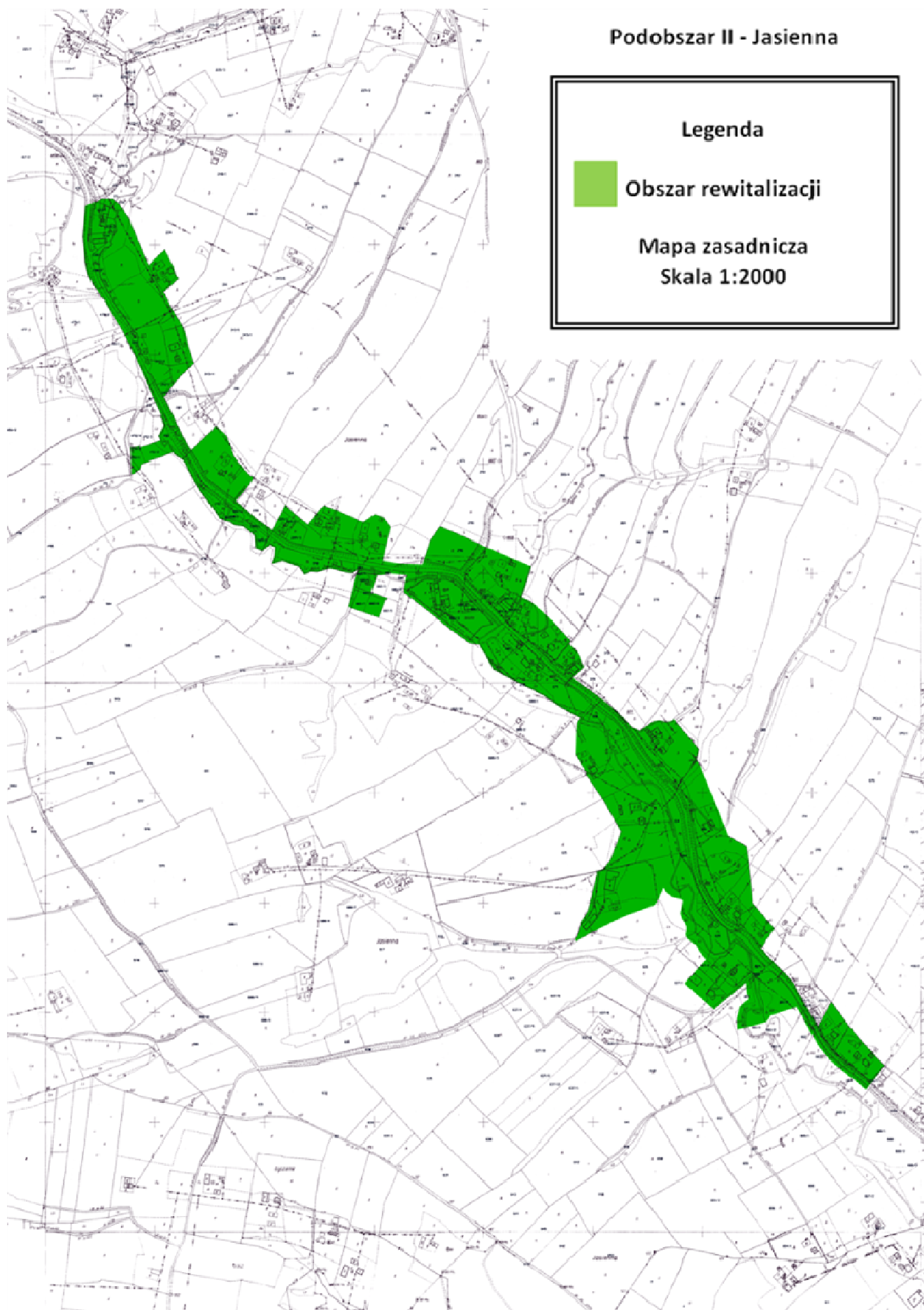
Legenda

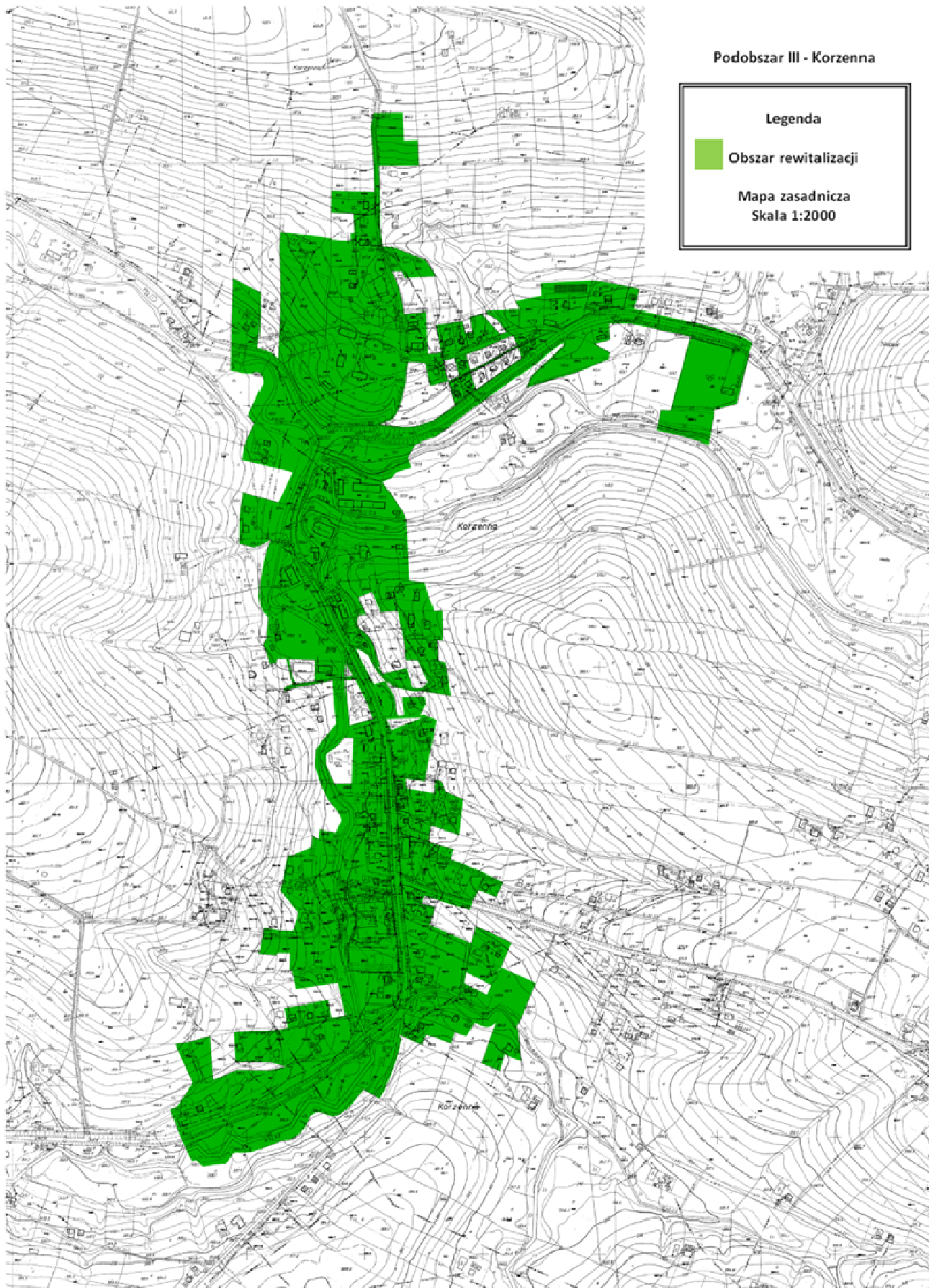


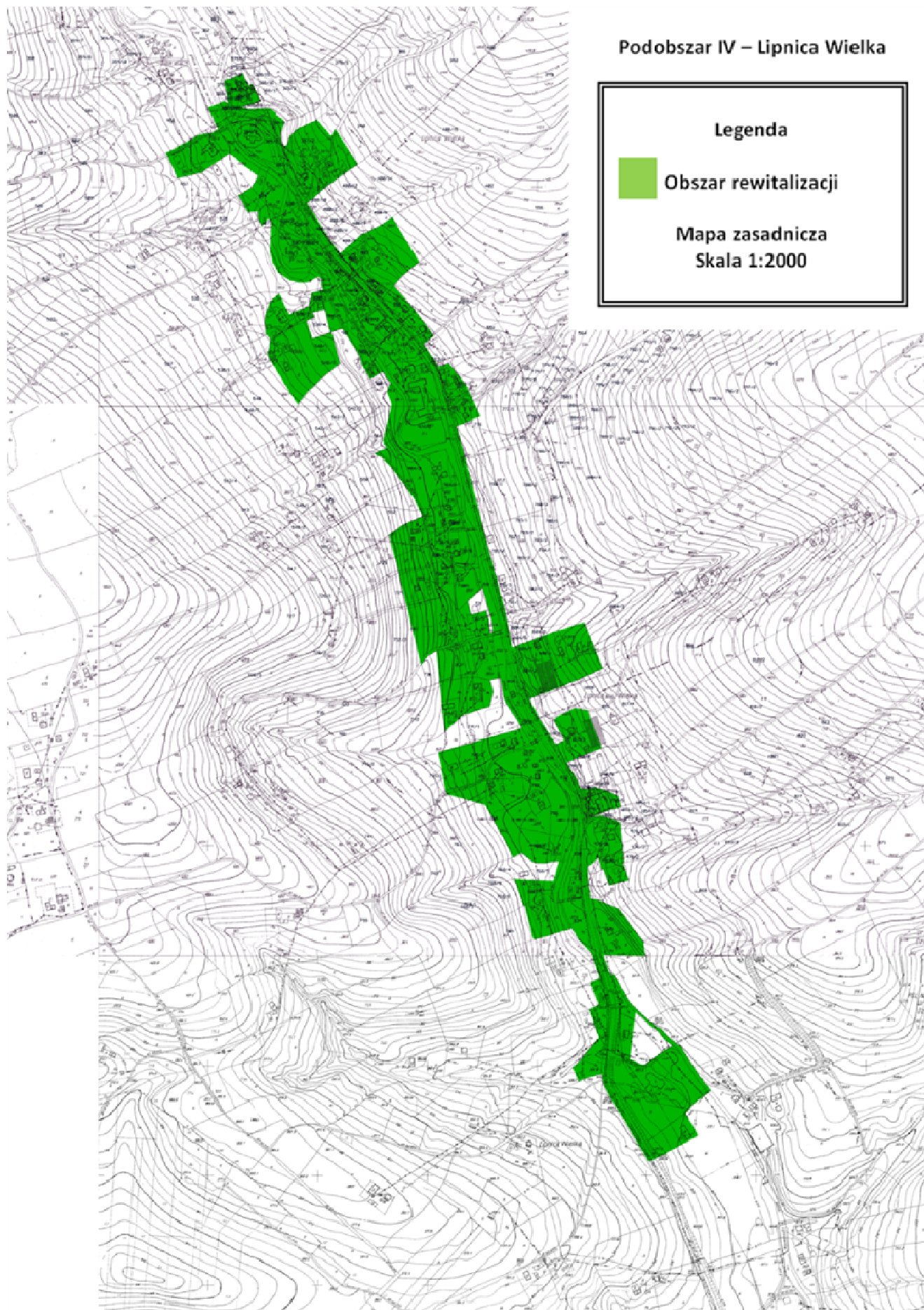
Obszar rewitalizacji

Mapa zasadnicza

Skala 1:2000





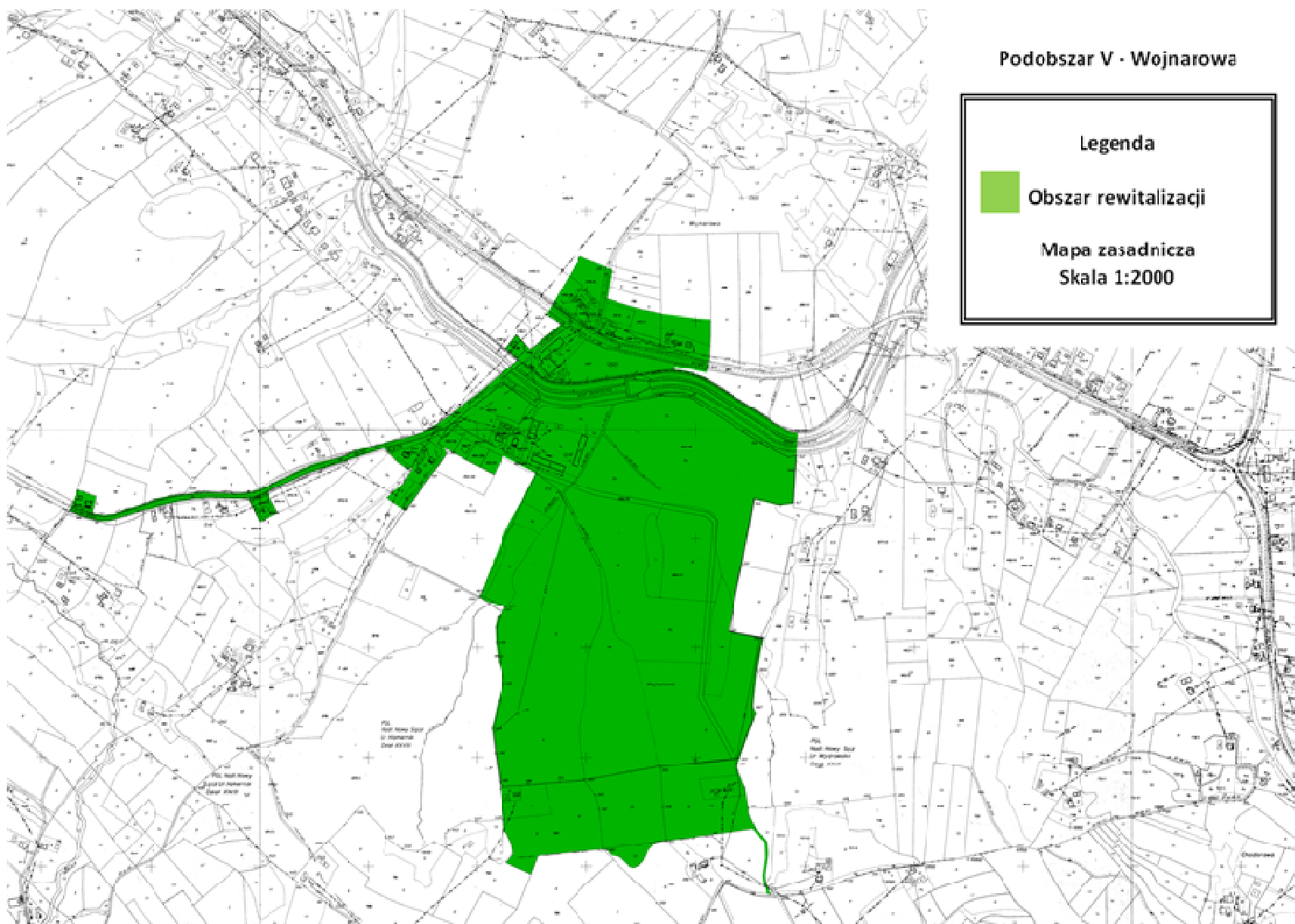


Podobszar IV – Lipnica Wielka

Legenda

 **Obszar rewitalizacji**

**Mapa zasadnicza
Skala 1:2000**





Przewodniczący Rady Gminy Korzenna: **Wiesław Kraconi**