



DZIENNIK URZĘDOWY

WOJEWÓDZTWA MAŁOPOLSKIEGO

Kraków, dnia 30 listopada 2016 r.

Poz. 6836

UCHWAŁA NR XXVII/506/16 RADY MIASTA OŚWIĘCIM

z dnia 26 października 2016 roku

w sprawie programu zagospodarowania dla terenu Bulwarów

Na podstawie art. 18 ust. 2 pkt. 15 i art. 40 ust. 1 ustawy z dnia 8 marca 1990 r. o samorządzie gminnym (tekst jednolity Dz.U. 2016 poz. 446), oraz §5 uchwały Nr LVIII/513/98 Rady Miejskiej w Oświęcimiu z dnia 16 czerwca 1998 r. - **Rada Miasta Oświęcim postanawia:**

§ 1. Przyjąć do realizacji opracowany i przedstawiony na załączniku graficznym program zagospodarowania terenu Bulwarów.

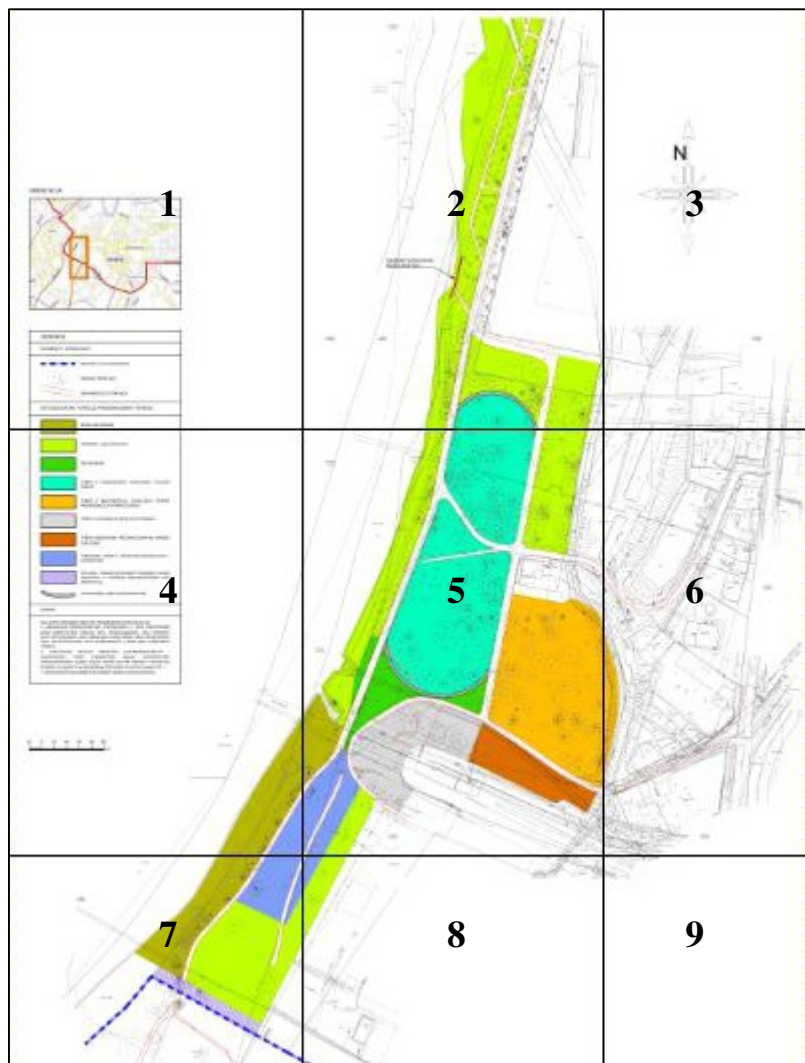
§ 2. Wykonanie uchwały powierza się Prezydentowi Miasta Oświęcim.

§ 3. Uchwała wchodzi w życie po upływie 14 dni od dnia ogłoszenia w Dzienniku Urzędowym Województwa Małopolskiego.

Przewodniczący Rady
Piotr Hertig

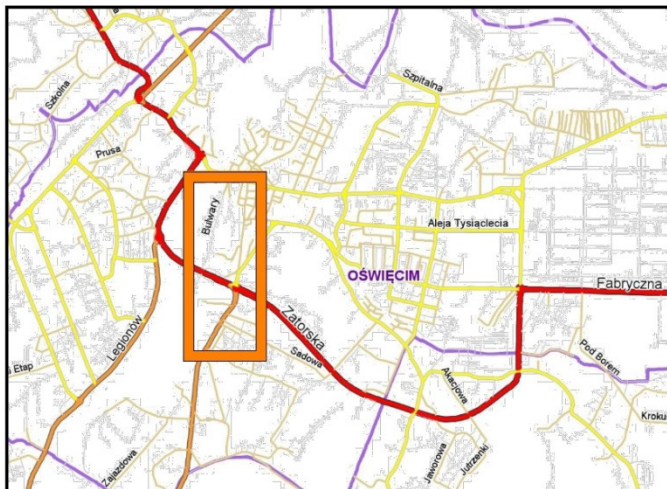
Załącznik
do Uchwały Nr XXVII/506/16
Rady Miasta Oświęcim
z dnia 26 października 2016 roku





Układ sekcji załącznika graficznego

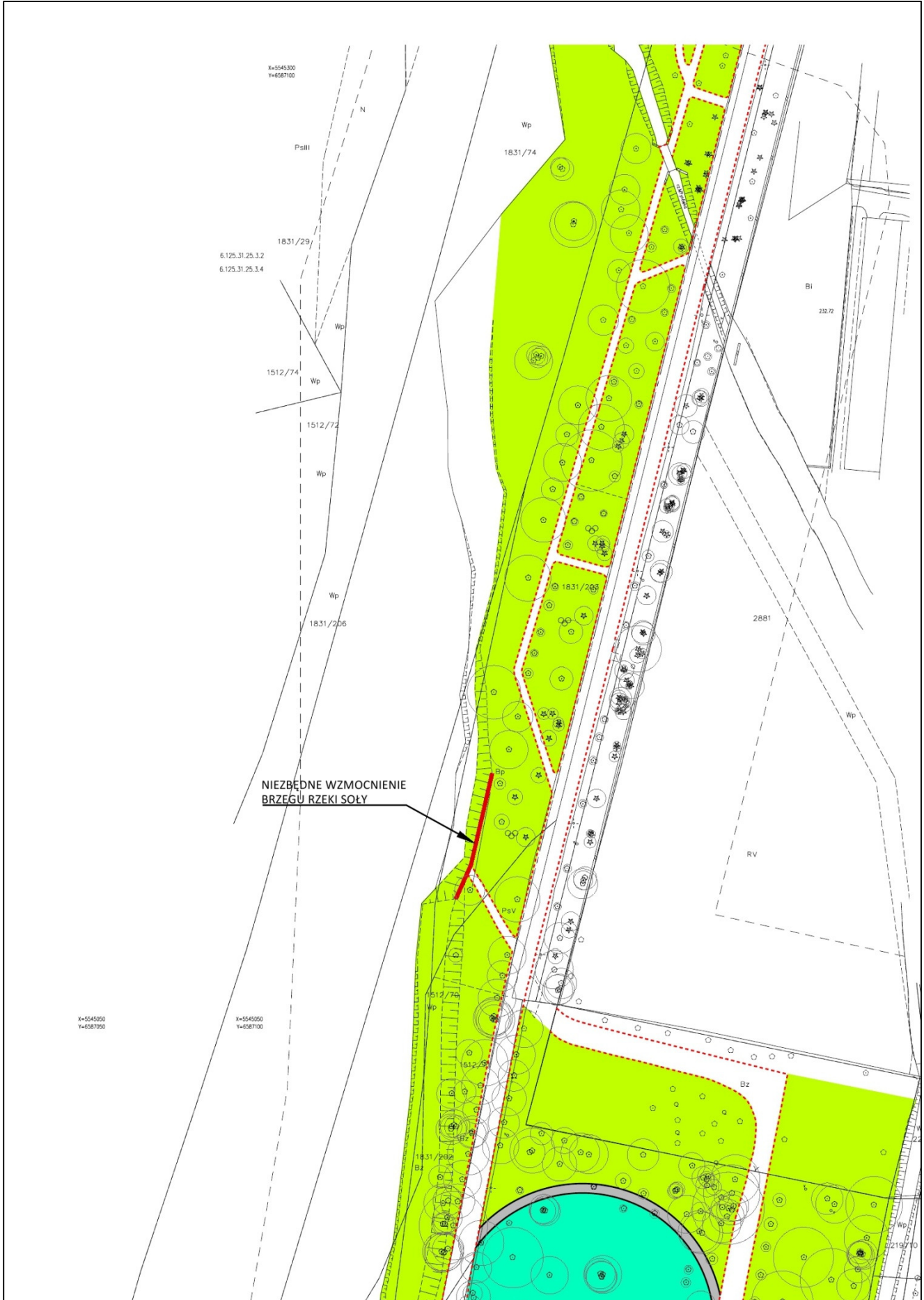


1

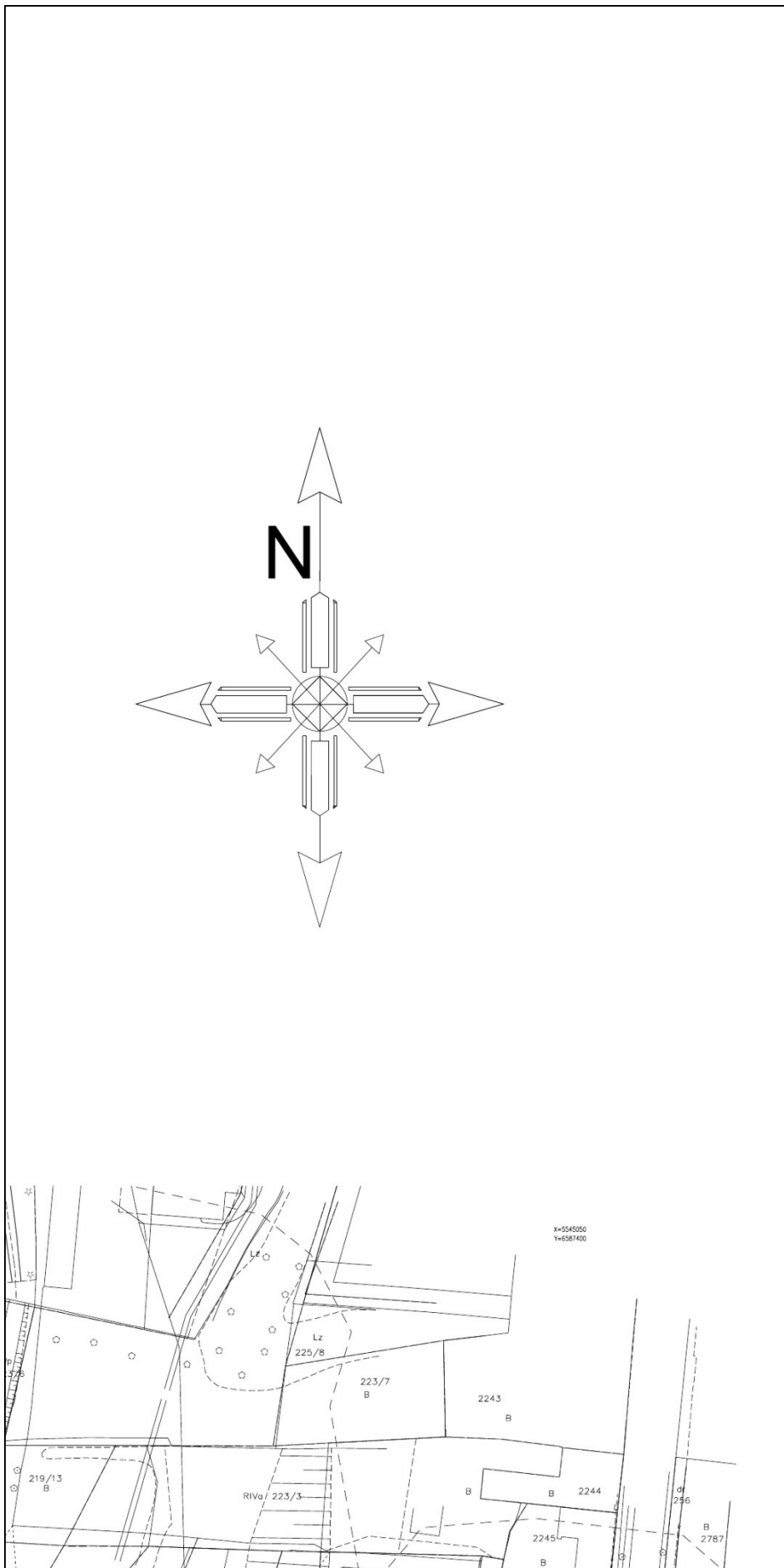
ORIENTACJA



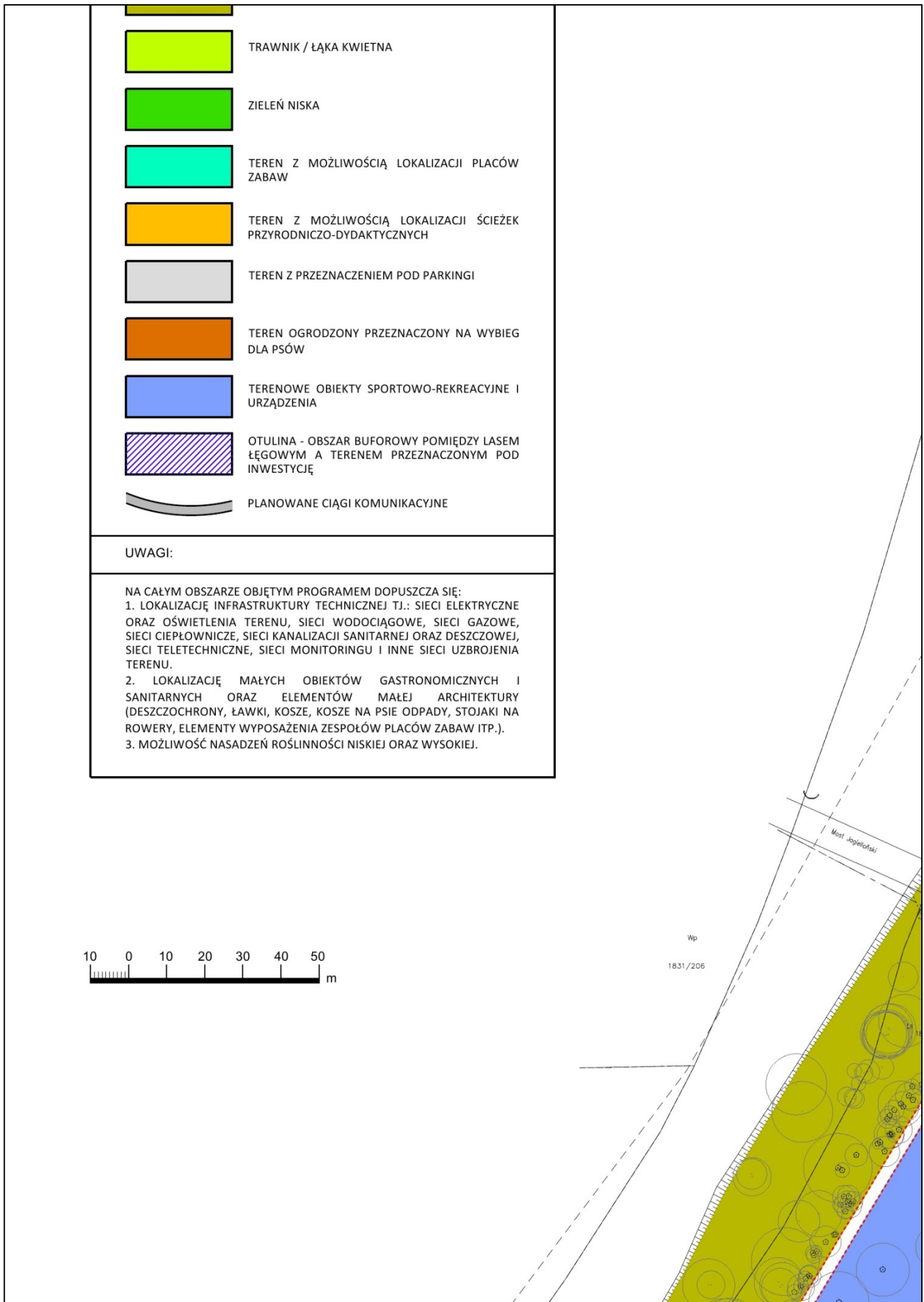
LEGENDA	
ELEMENTY ISTNIEJĄCE:	
	GRANICA LASU ŁĘGOWEGO
	DRZEWA ISTNIEJĄCE
	KOMUNIKACJA ISTNIEJĄCA
DOPUSZCZALNE FUNKCJE PRZEZNACZENIA TERENU:	
	RUNO NATURALNE



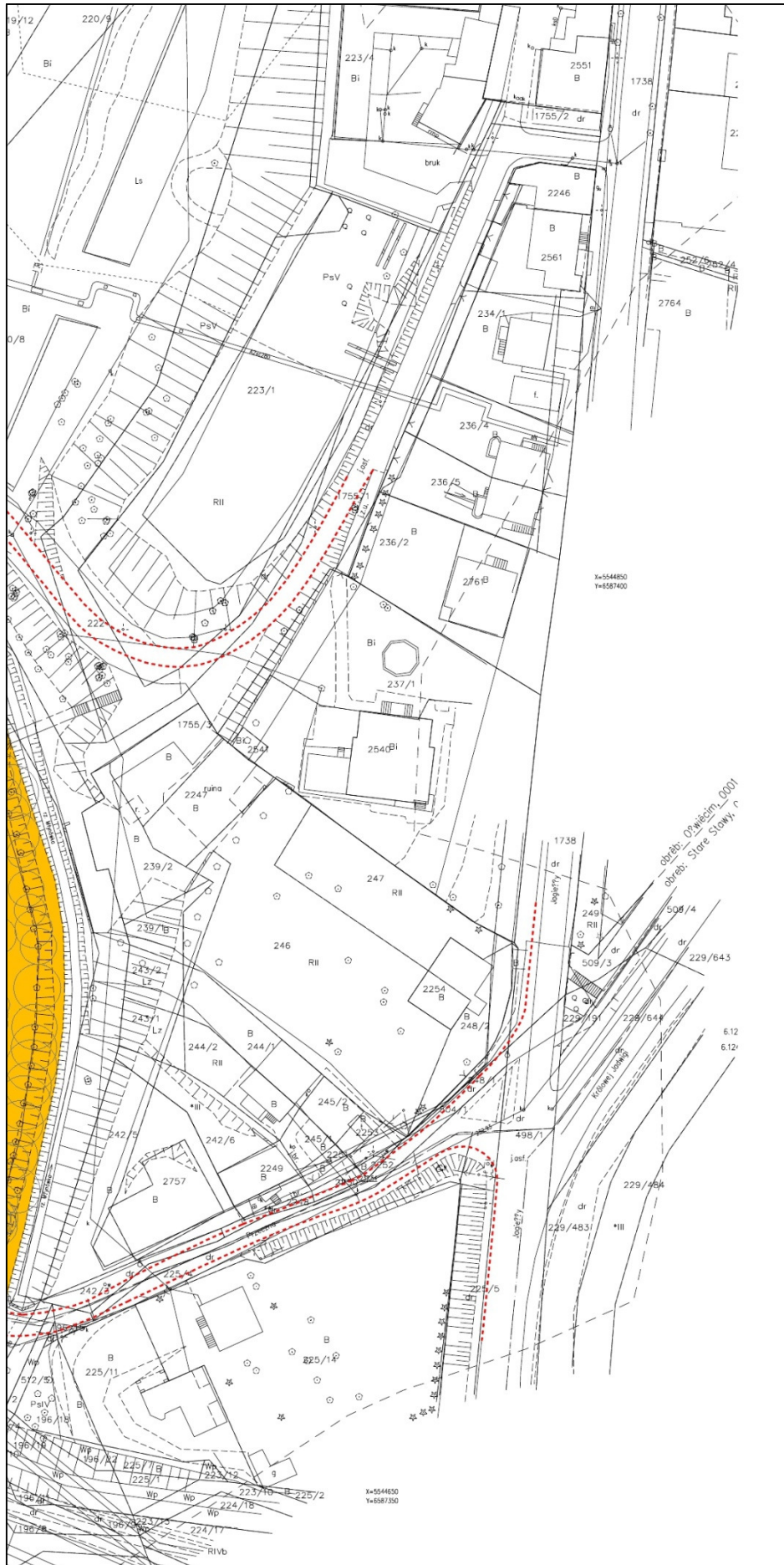
3



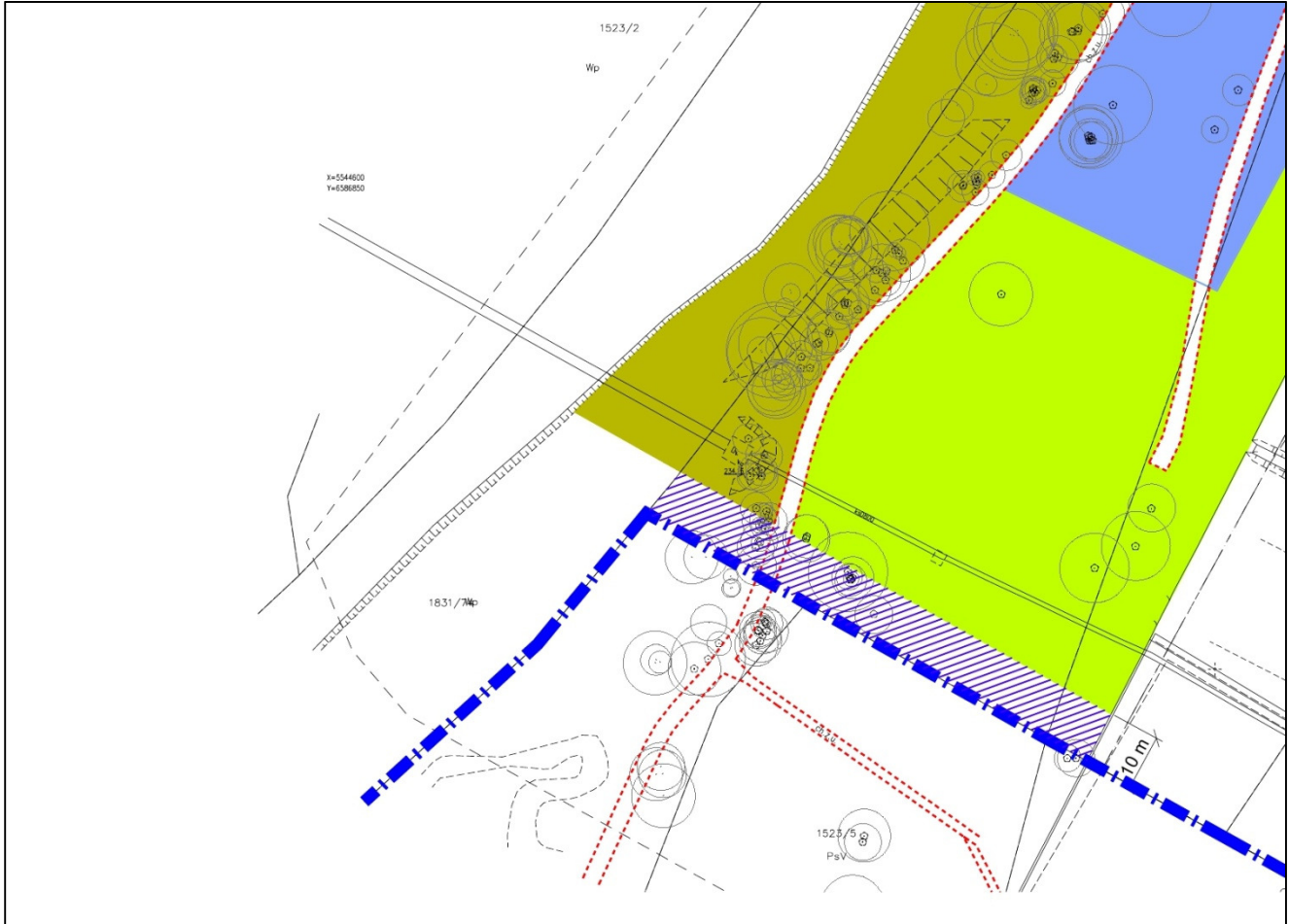
4



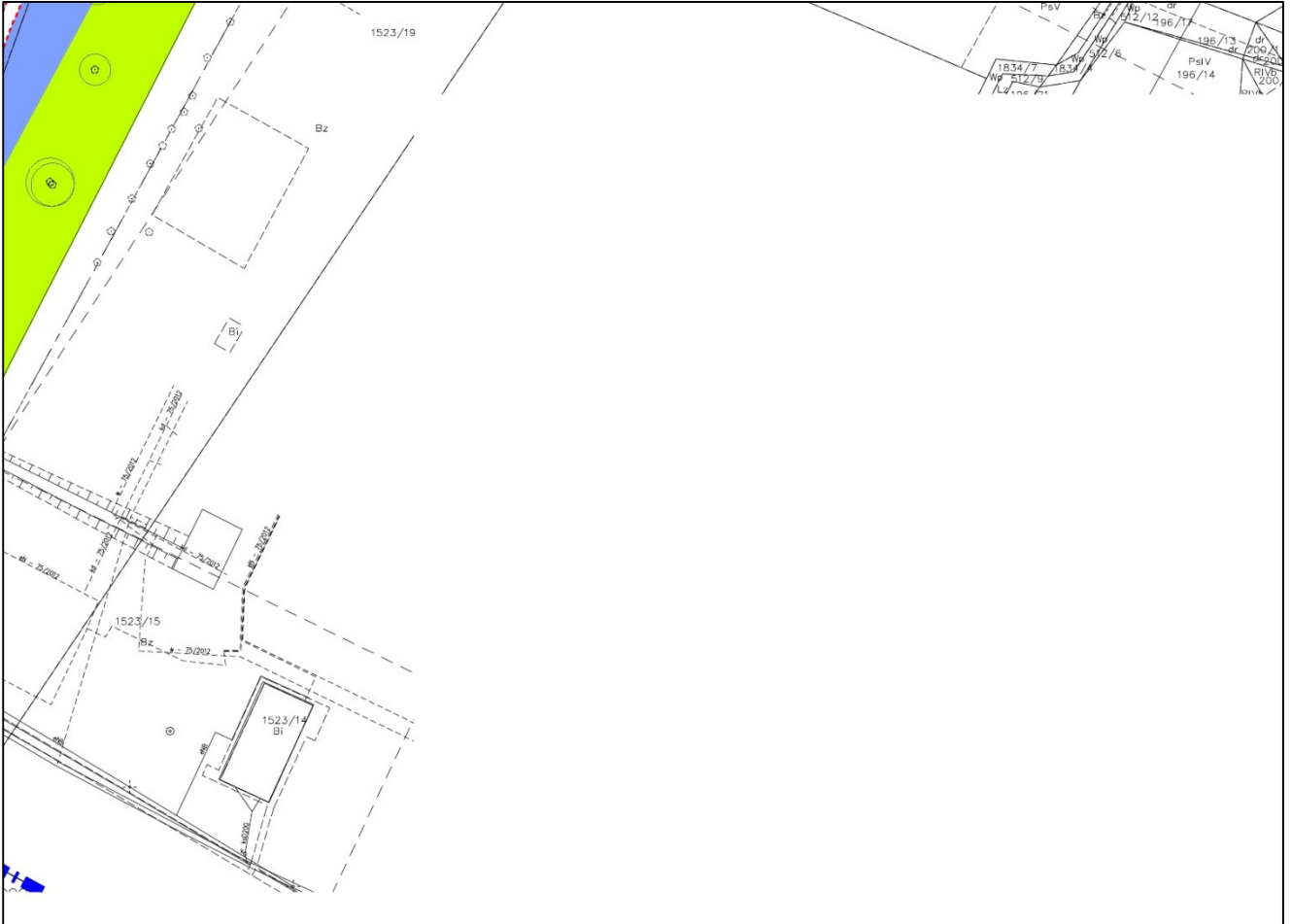
6




7



8



9



ORIENTACJA



LEGENDA	
ELEMENTY ISTNIEJĄCE:	
	GRANICA LASU LĘGOWEGO
	DRZEWA ISTNIEJĄCE
	KOMUNIKACJA ISTNIEJĄCA
DOPUSZCZALNE FUNKCJE PRZEZNACZENIA TERENU:	
	RUNO NATURALNE
	TRAWNIK / ŁĄKA KWIETNA
	ZIELEŃ NISKA
	TEREN Z MOŻLIWOŚCIĄ LOKALIZACJI PLACÓW ZABAW
	TEREN Z MOŻLIWOŚCIĄ LOKALIZACJI ŚCIEŻEK PRZYRODNICZO-DYDAKTYCZNYCH
	TEREN Z PRZEZNACZENIEM POD PARKINGI
	TEREN OGRÓDZONY PRZEZNACZONY NA WYBIEG DLA PSÓW
	TERENOWE OBIEKTY SPORTOWO-REKREACYJNE I URZĄDZENIA
	OTULINA - OBSZAR BUFOROWY POMIĘDZY LASEM LĘGOWYM A TERENEM PRZEZNACZONYM POD INWESTYCJĘ
	PLANOWANE CIĄGI KOMUNIKACYJNE
UWAGI:	
<p>NA CAŁYM OBSZARZE OBJĘTYM PROGRAMEM DOPUSZCZA SIĘ:</p> <ol style="list-style-type: none"> 1. LOKALIZACJĘ INFRASTRUKTURY TECHNICZNEJ TJ.: SIECI ELEKTRYCZNE ORAZ OŚWIETLENIA TERENU, SIECI WODOCIĄGOWE, SIECI GAZOWE, SIECI CIEPŁOWNICZE, SIECI KANALIZACJI SANITARNEJ ORAZ DESZCZOWEJ, SIECI TELETECHNICZNE, SIECI MONITORINGU I INNE SIECI UZBROJENIA TERENU. 2. LOKALIZACJĘ MAŁYCH OBIEKTÓW GASTRONOMICZNYCH I SANITARNYCH ORAZ ELEMENTÓW MAŁEJ ARCHITEKTURY (DESZCZOCHRONY, ŁAWKI, KOSZE, KOSZE NA PSIE ODPADY, STOJAKI NA ROWERY, ELEMENTY WYPOSAŻENIA ZESPOŁÓW PLACÓW ZABAW ITP.). 3. MOŻLIWOŚĆ NASADZEŃ ROŚLINNOŚCI NISKIEJ ORAZ WYSOKIEJ. 	

Przewodniczący Rady
Piotr Hertig