



DZIENNIK URZĘDOWY

WOJEWÓDZTWA MAŁOPOLSKIEGO

Kraków, dnia 5 grudnia 2016 r.

Poz. 7117

UCHWAŁA NR XXIX/214/2016 RADY GMINY BUKOWINA TATRZAŃSKA

z dnia 27 października 2016 roku

w sprawie wyznaczenia obszaru zdegradowanego oraz obszaru rewitalizacji na terenie Gminy Bukowina Tatrzańska

Na podstawie art. 18 ust. 2 pkt 15 i art. 42 ustawy z dnia 8 marca 1990 r. o samorządzie gminnym (t.j. Dz. U. z 2016 r. poz. 446 z późn. zm.) oraz art. 8 i art.13 ustawy z dnia 9 października 2015 r. o rewitalizacji (Dz. U. z 2015 r., poz. 1777 z późn. zm). Rada Gminy Bukowina Tatrzańska uchwala, co następuje:

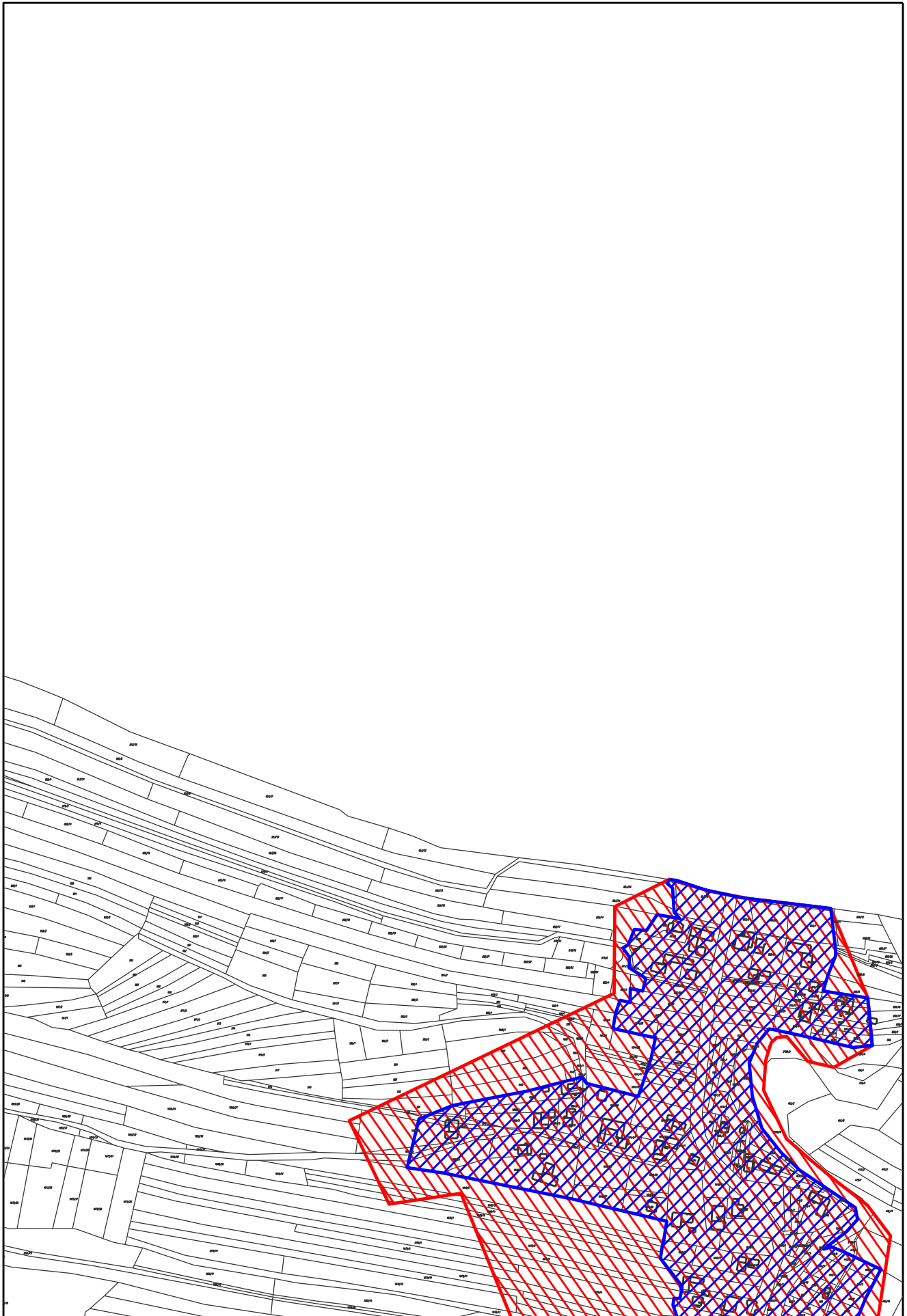
§ 1. Wyznacza się obszar zdegradowany i obszar rewitalizacji na terenie Gminy Bukowina Tatrzańska, w granicach określonych w załączniku nr 1 do niniejszej Uchwały.

§ 2. Obszary, o których mowa w § 1, stanowią tereny znajdujące się w stanie kryzysowym z powodu koncentracji negatywnych zjawisk społecznych oraz skorelowanych z nimi negatywnych zjawisk gospodarczych, przestrzenno-funkcjonalnych i technicznych zidentyfikowanych i zanalizowanych na obszarach Gminy Bukowina Tatrzańska.

§ 3. Wykonanie Uchwały powierza się Wójtowi Gminy Bukowina Tatrzańska.

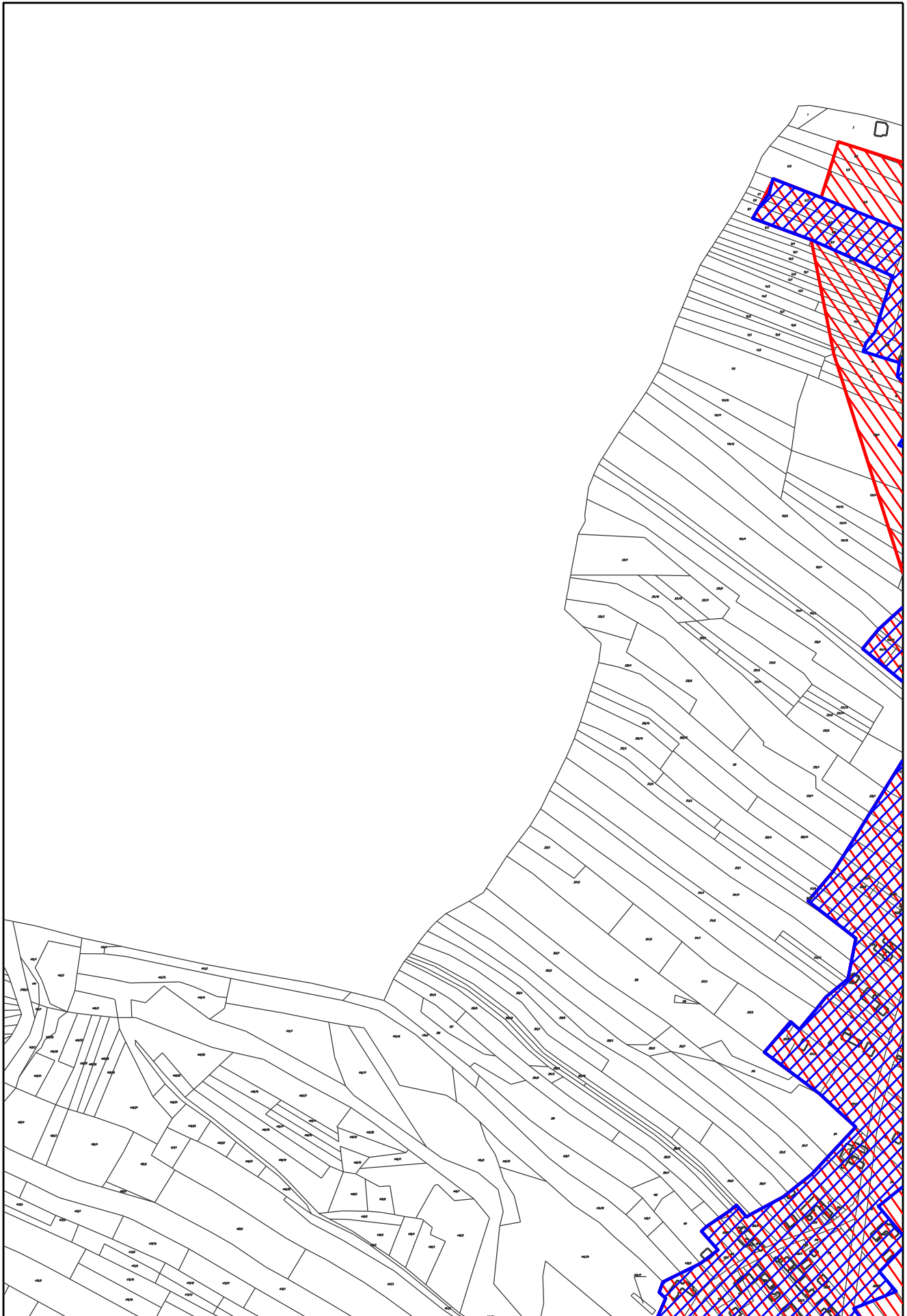
§ 4. Uchwała wchodzi w życie po upływie 14 dni od dnia ogłoszenia w Dzienniku Urzędowym Województwa Małopolskiego.

Przewodniczący Rady Gminy
Władysław Piszczyk



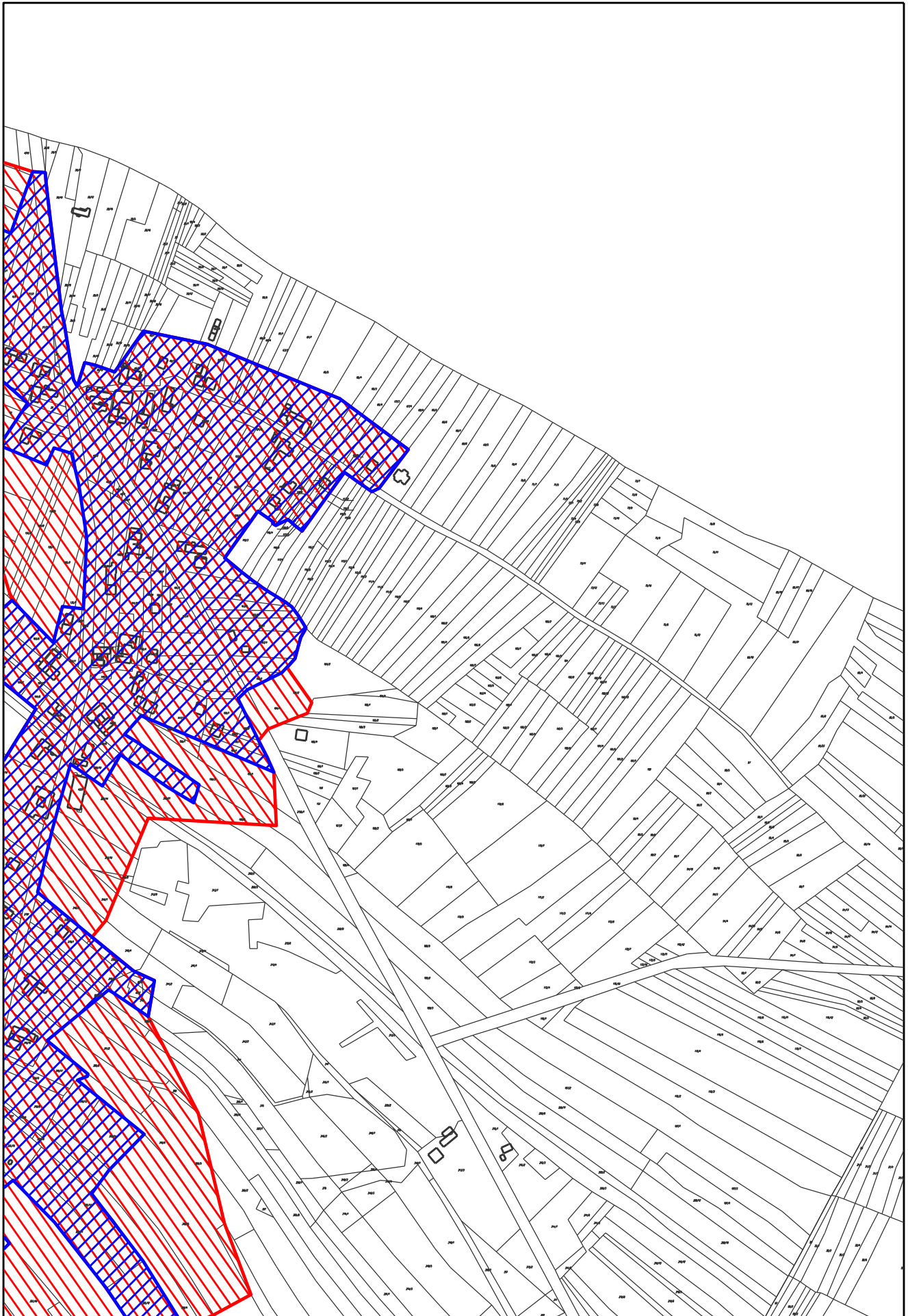
Załącznik nr 1a

ARKUSZ I SEKCJA 2




Załącznik nr 1a

ARKUSZ I SEKCJA 3



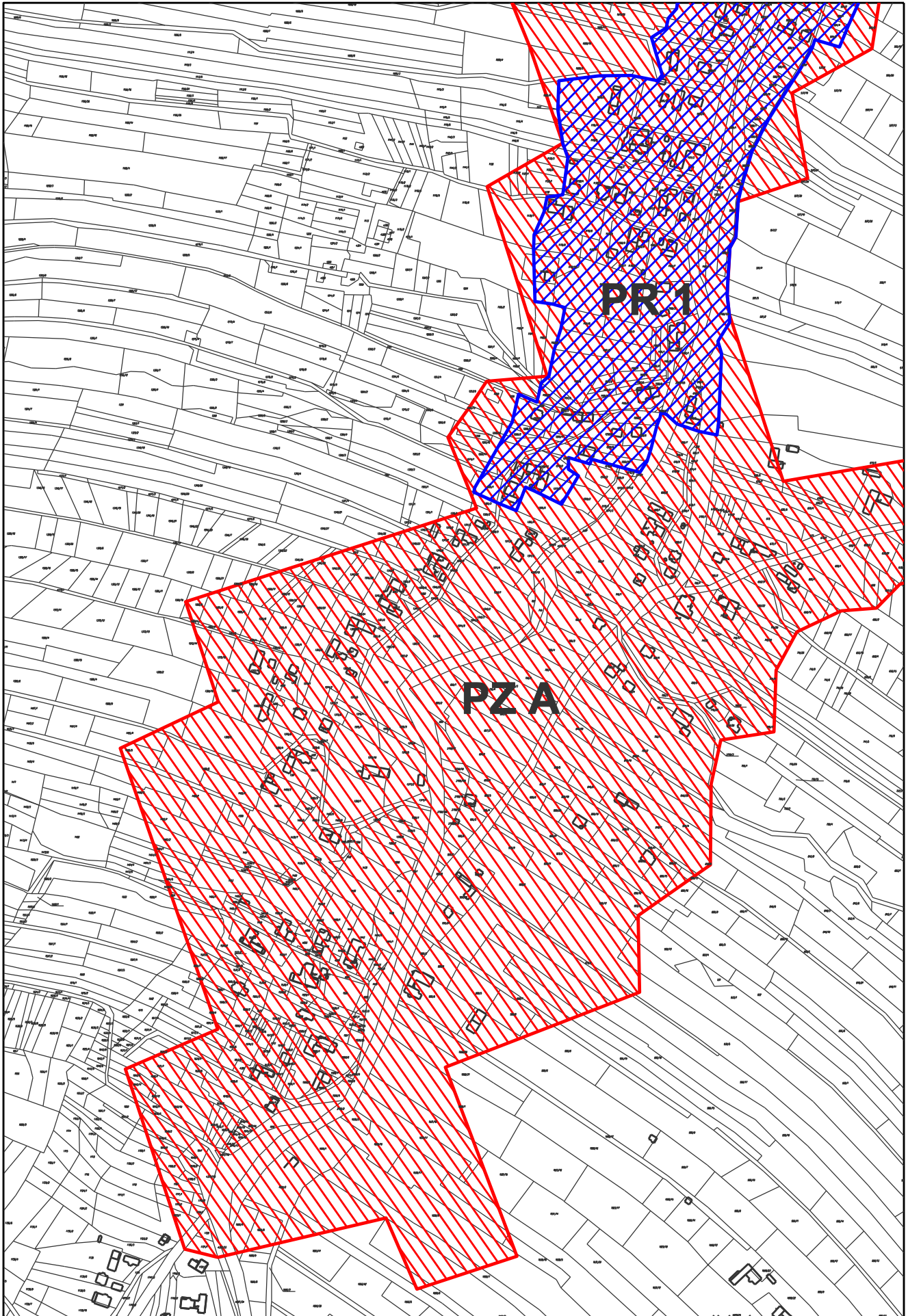
Załącznik nr 1a

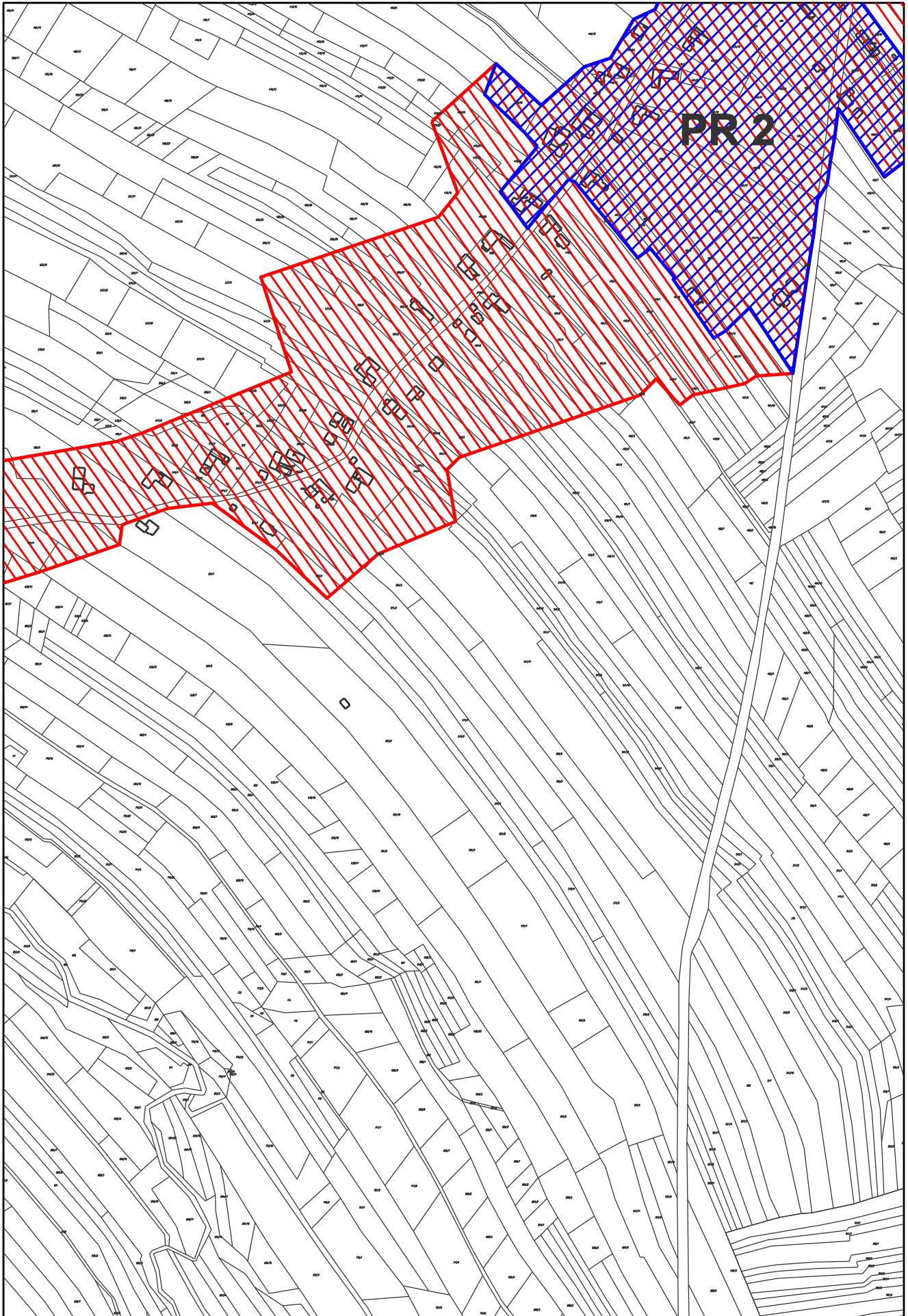
ARKUSZ I SEKCJA 4



Załącznik nr 1a

ARKUSZ I SEKCJA 5





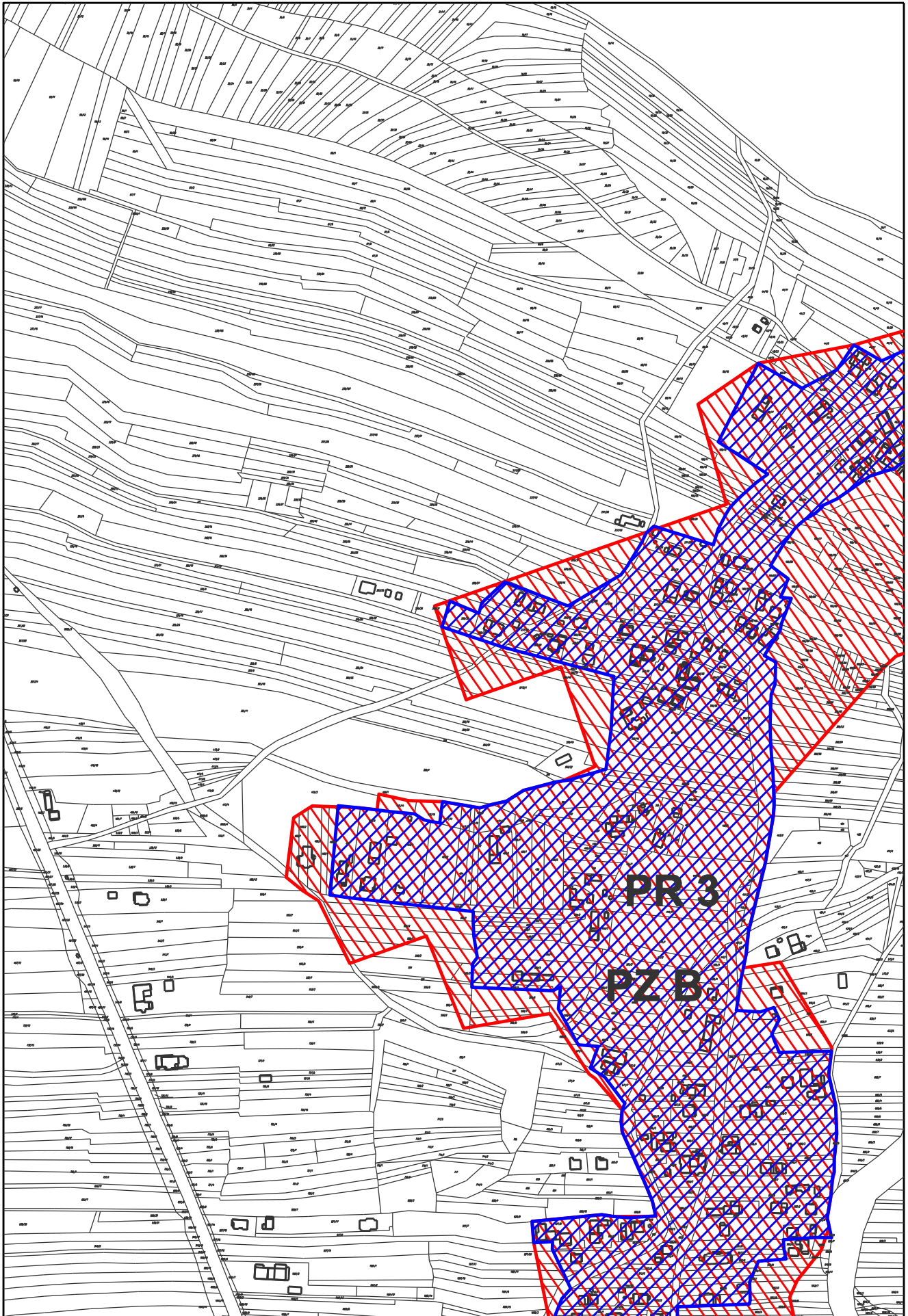
Załącznik nr 1a

ARKUSZ I SEKCJA 7



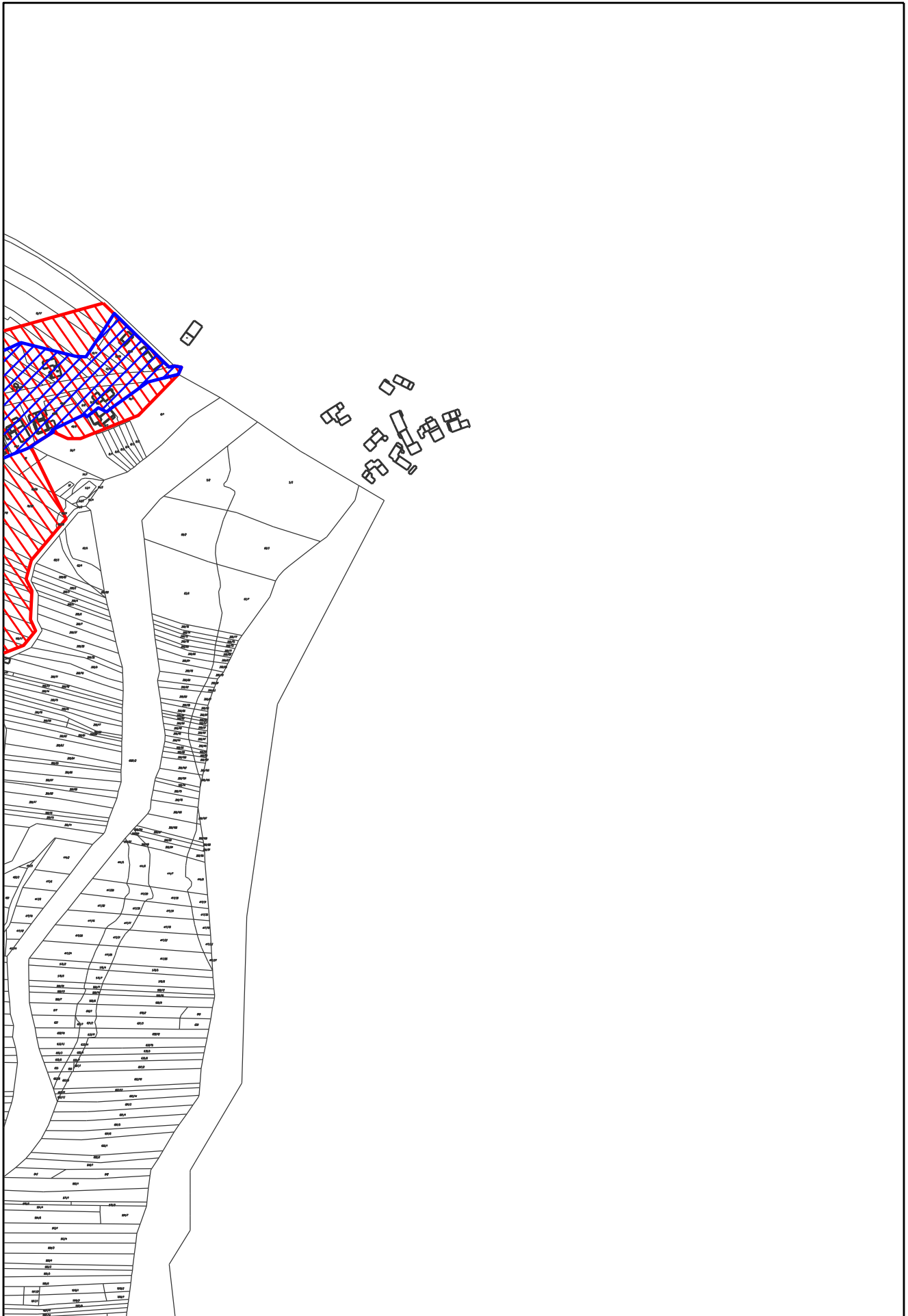
Załącznik nr 1a

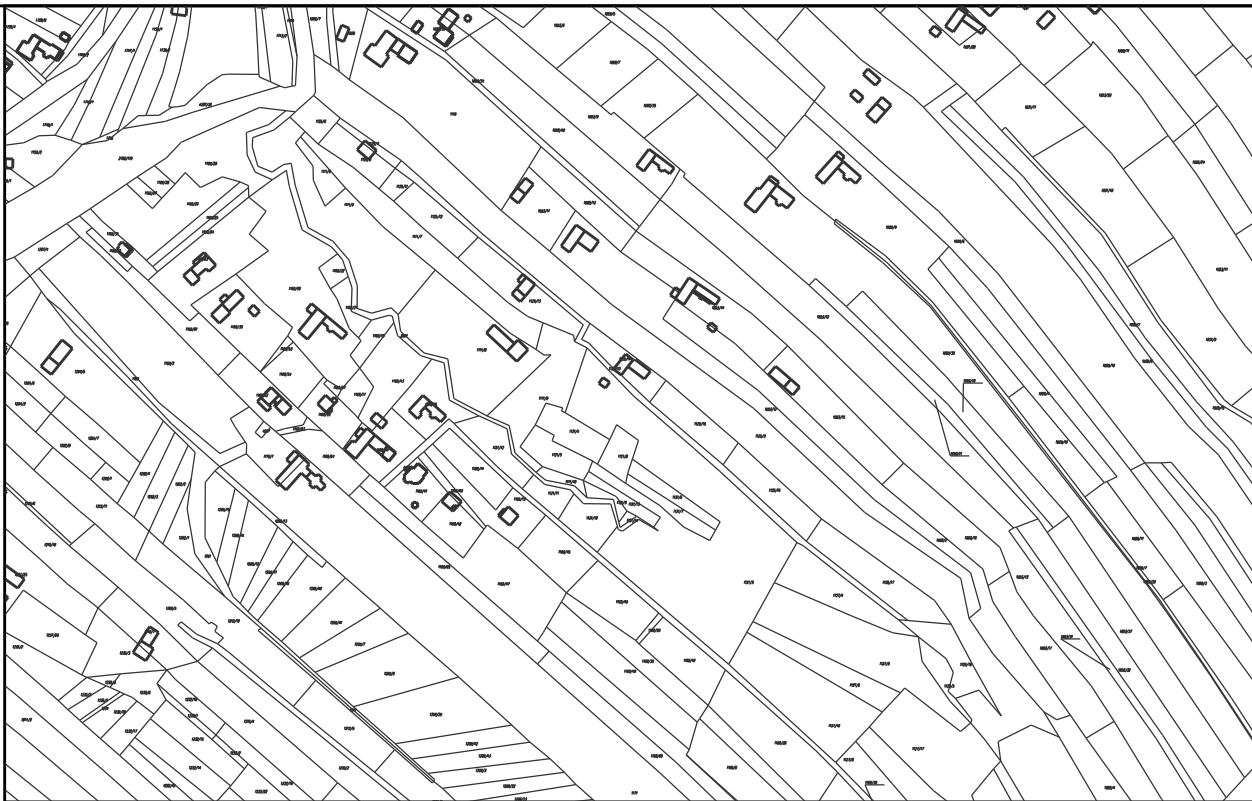
ARKUSZ I SEKCJA 8



Załącznik nr 1a

ARKUSZ I SEKCJA 9






Załącznik Nr 1a do Uchwały Nr XXIX/214/2016 Rady Gminy Bukowina Tatrzańska z dnia 27.10.2016 w sprawie Wyznaczenia obszaru zdegradowanego oraz obszaru rewitalizacji na terenie Gminy Bukowina Tatrzańska.
Granice obszaru zdegradowanego i obszaru rewitalizacji.

Arkusz I

Skala 1:5000

LEGENDA



obszar rewitalizowany



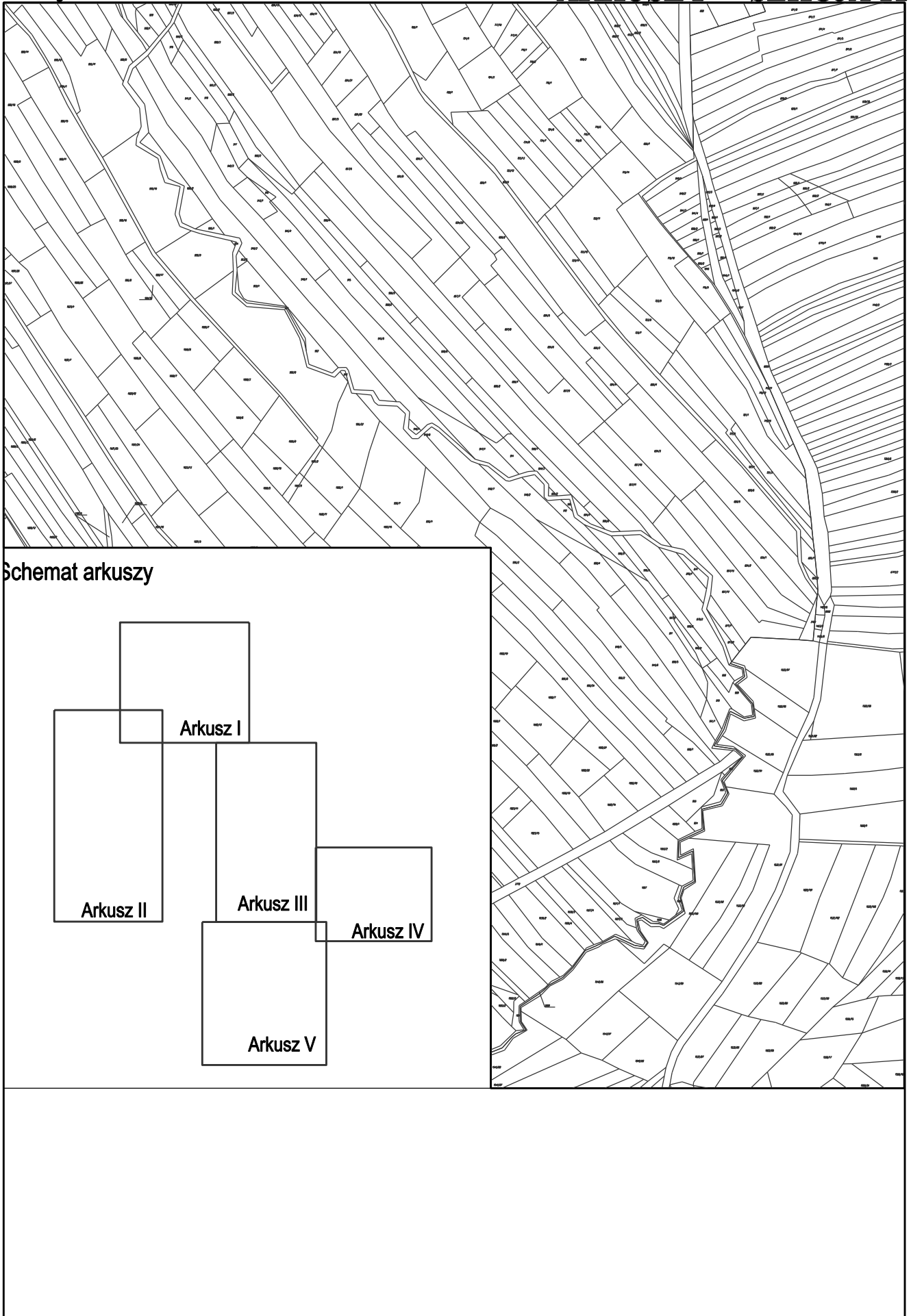
obszar zdegradowany

PR 1 - oznaczenie Podobszar Rewitalizacji

PZ A - oznaczenie Podobszar Zdegradowany

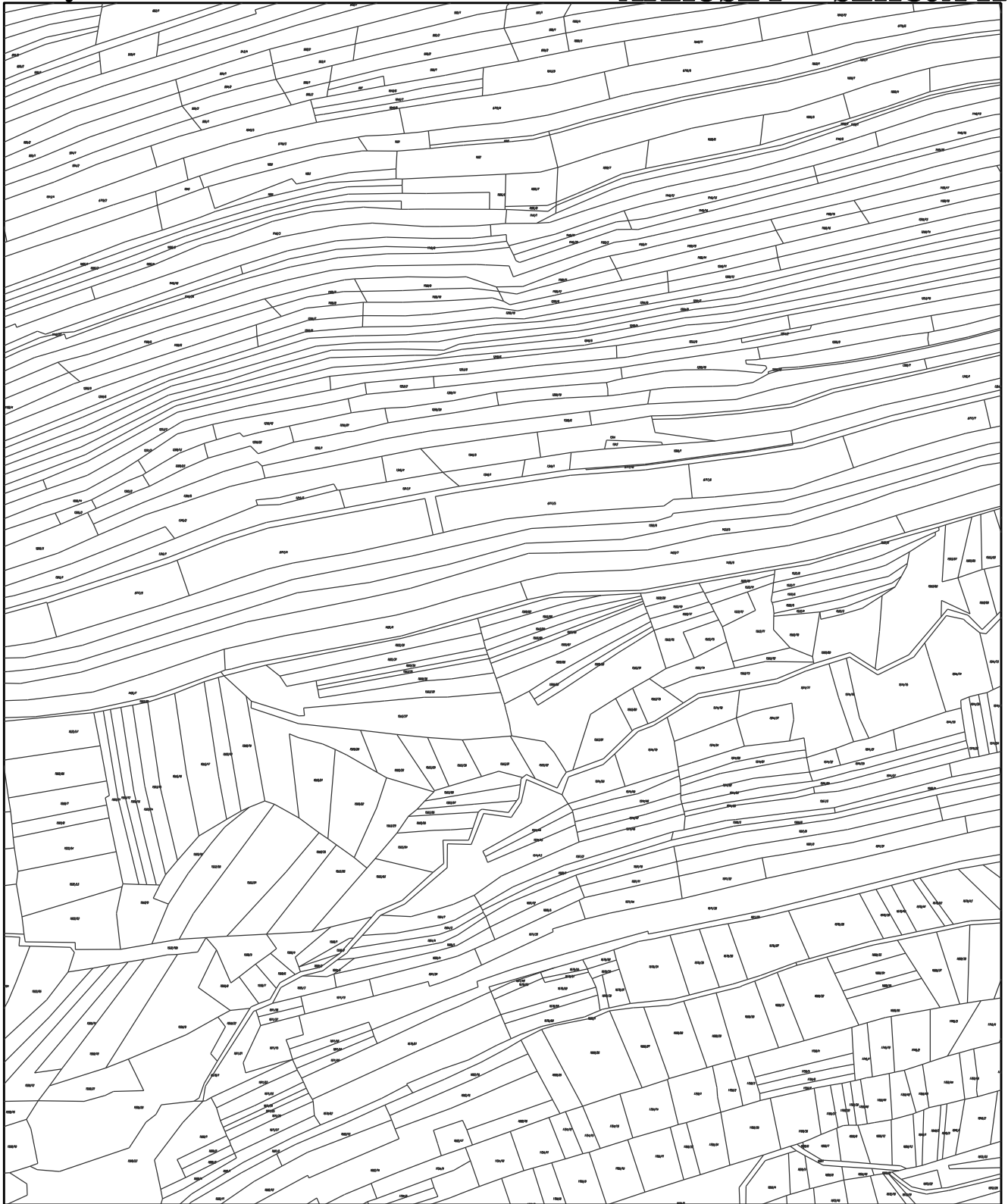
Załącznik nr 1a

ARKUSZ I SEKCJA 11



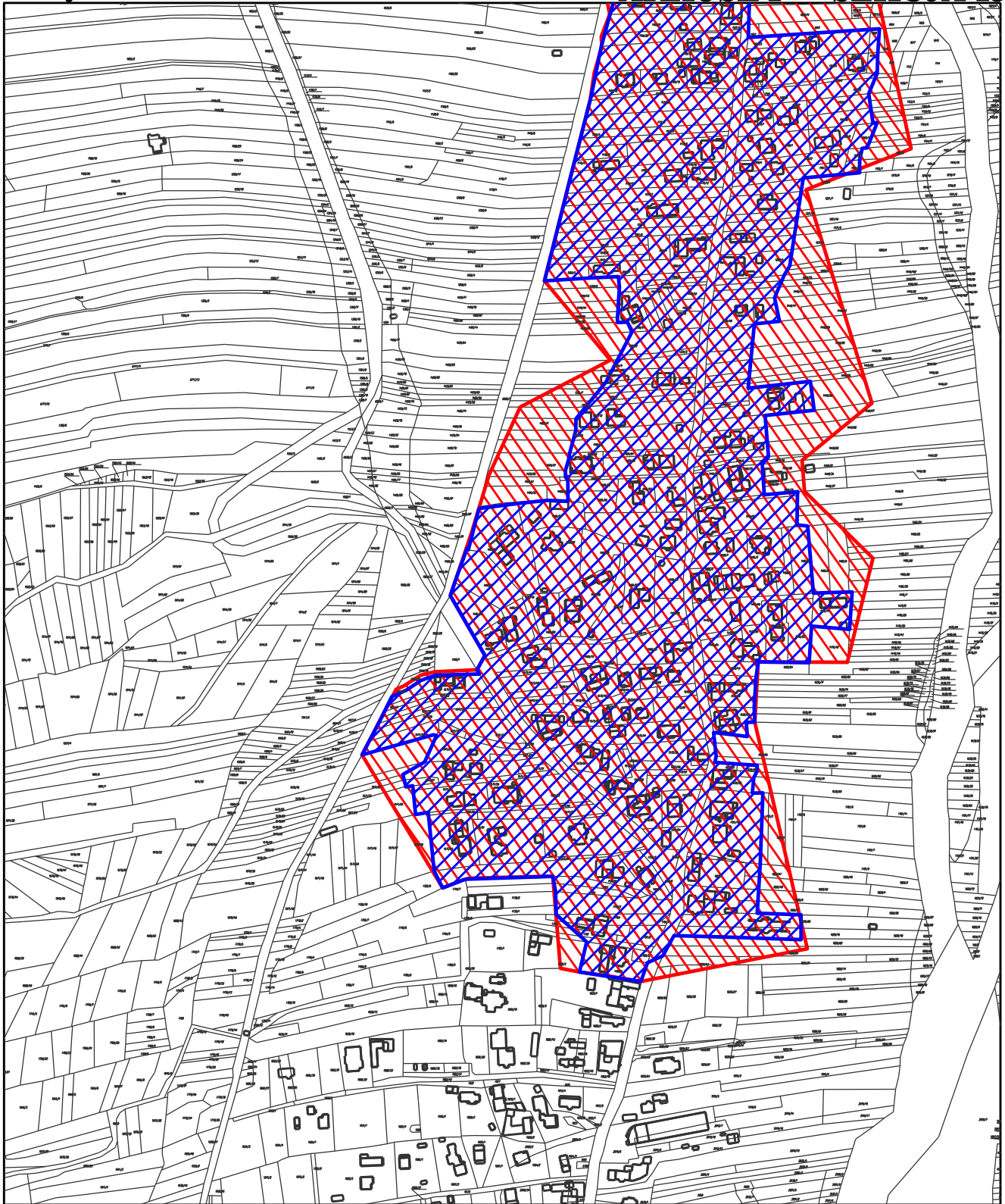
Załącznik nr 1a

ARKUSZ I SEKCJA 12



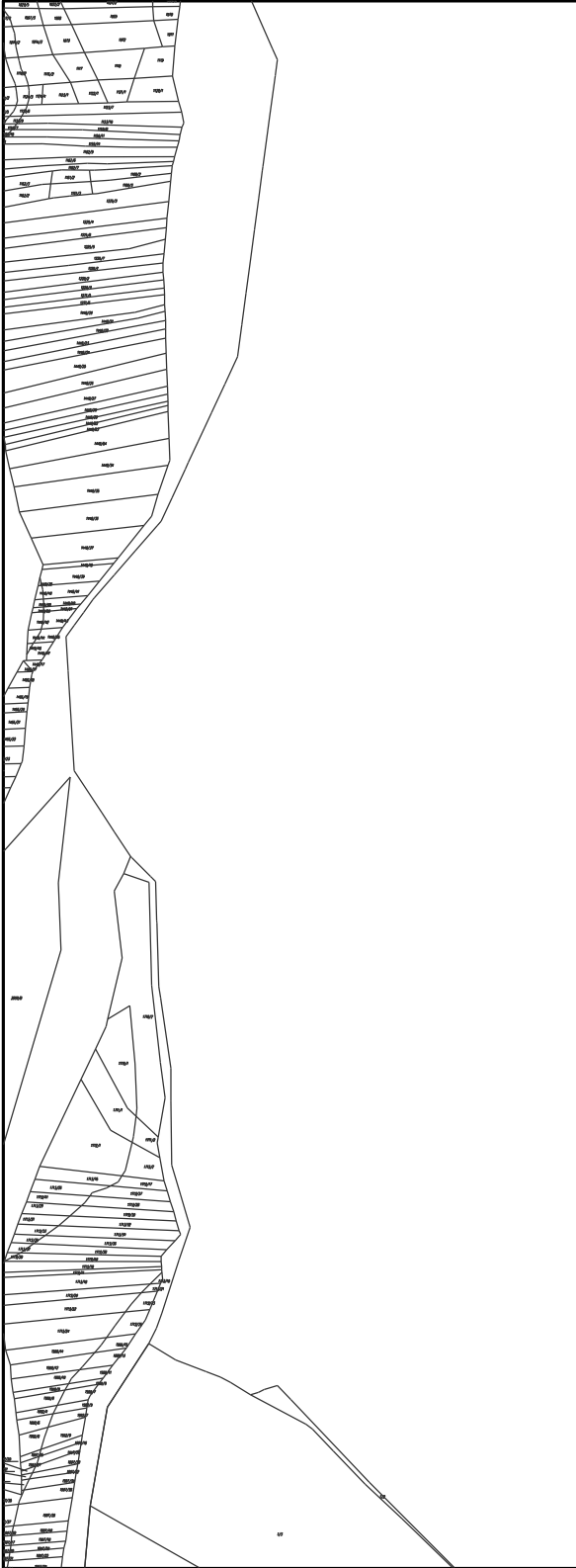
Załącznik nr 1a

ARKUSZ I SEKCJA 13



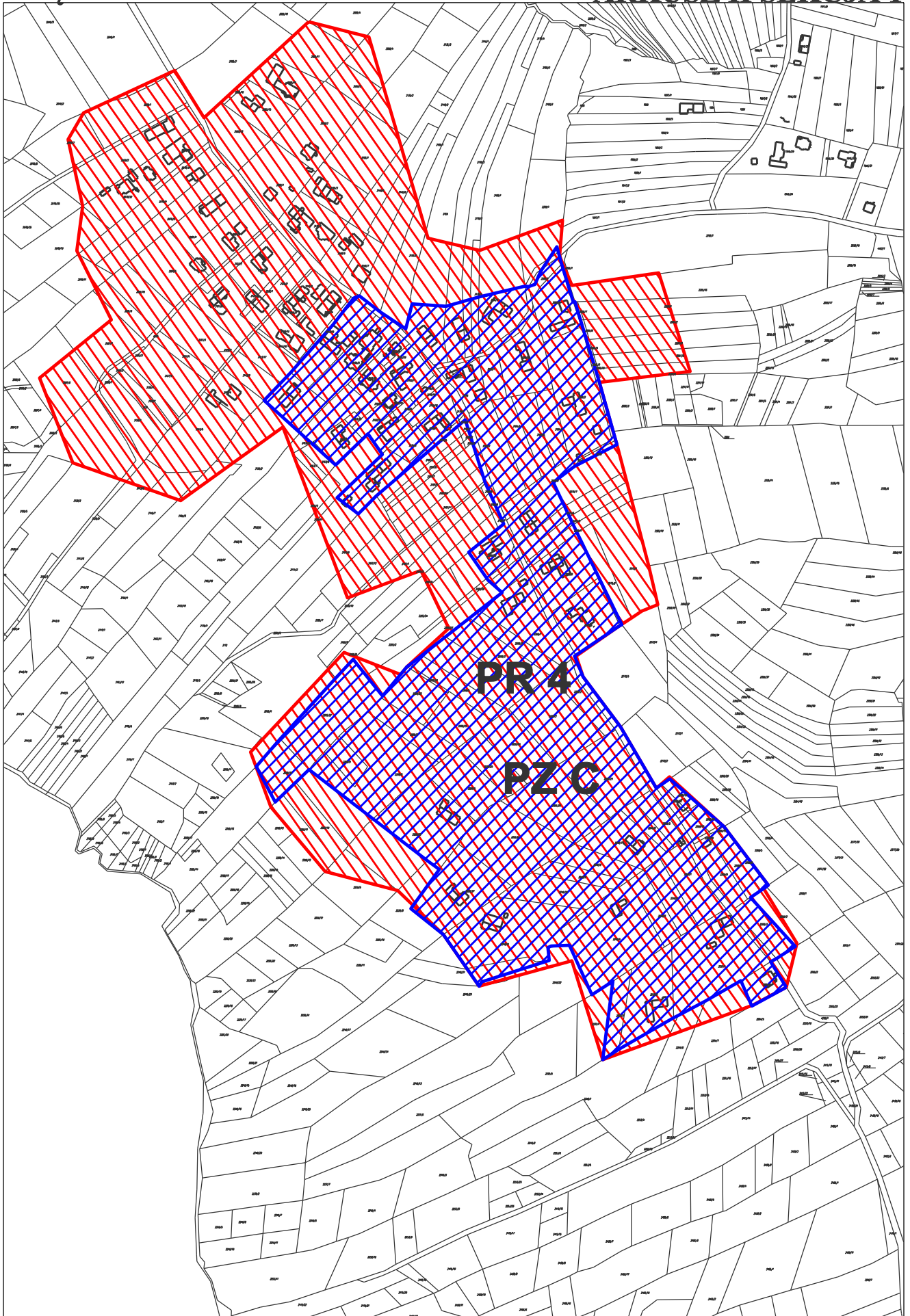
Załącznik nr 1a

ARKUSZ I SEKCJA 14



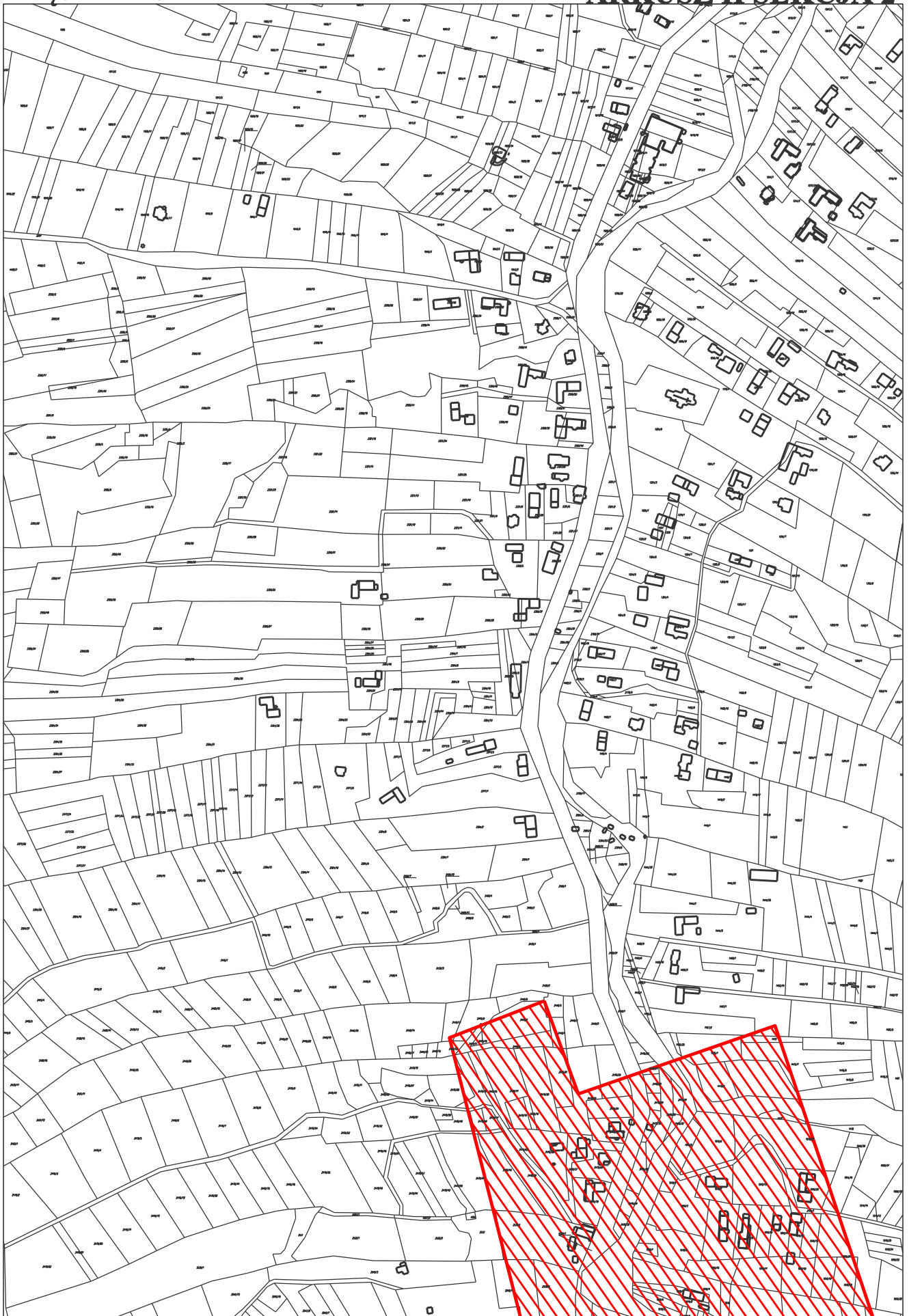
Załącznik 1b

ARKUSZ II SEKCJA 1



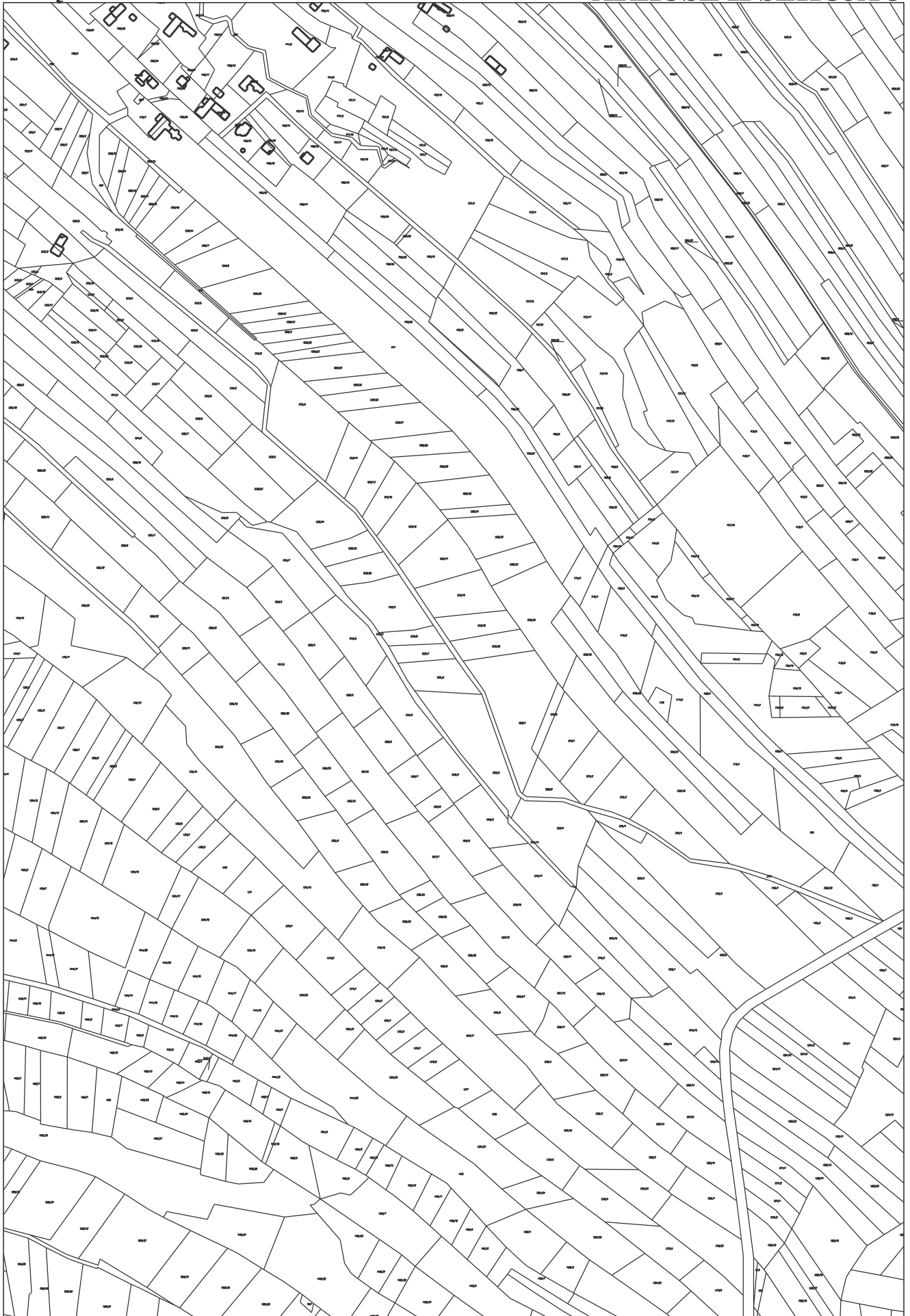
Załącznik 1b

ARKUSZ II SEKCJA 2



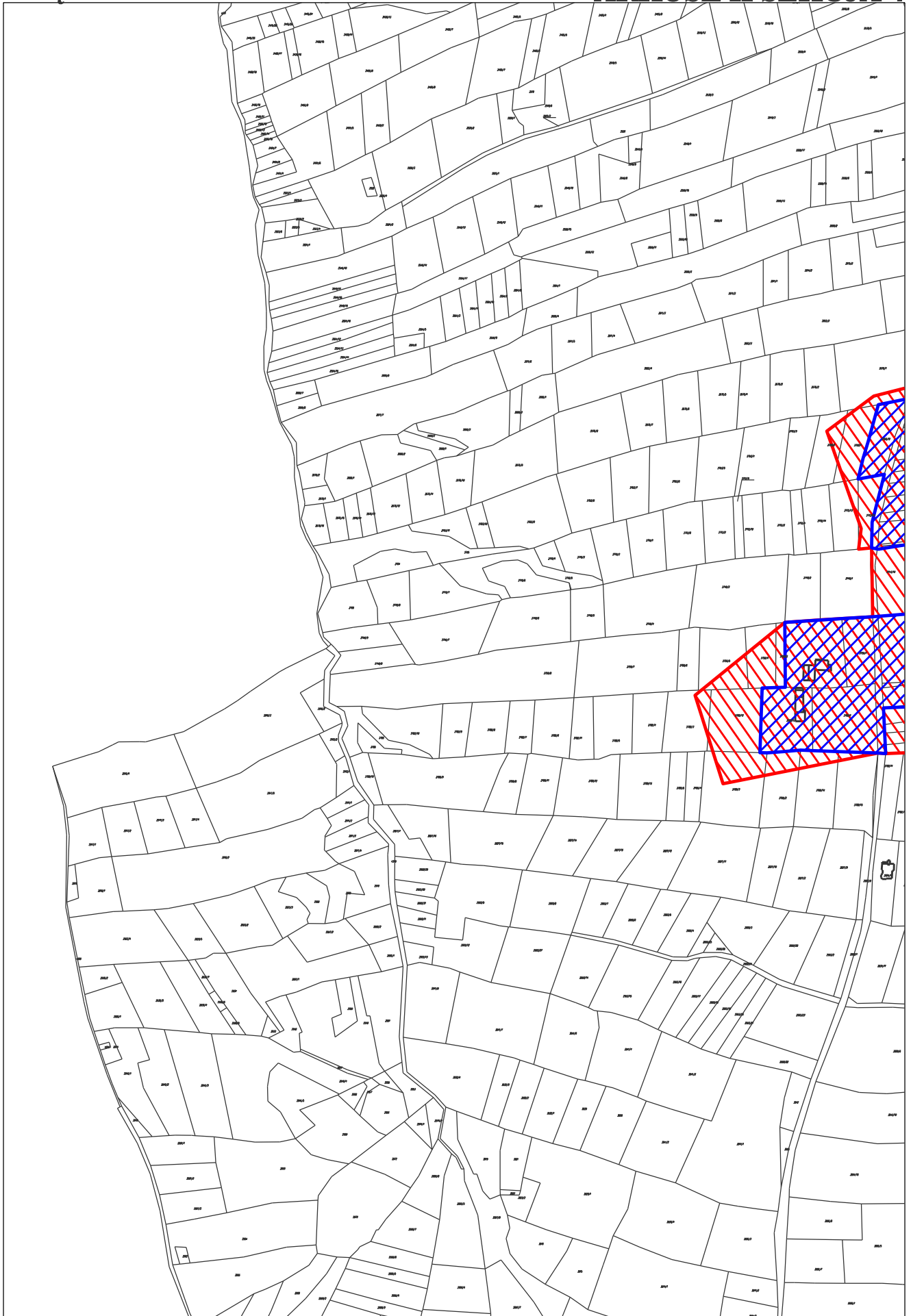
Załącznik 1b

ARKUSZ II SEKCJA 3



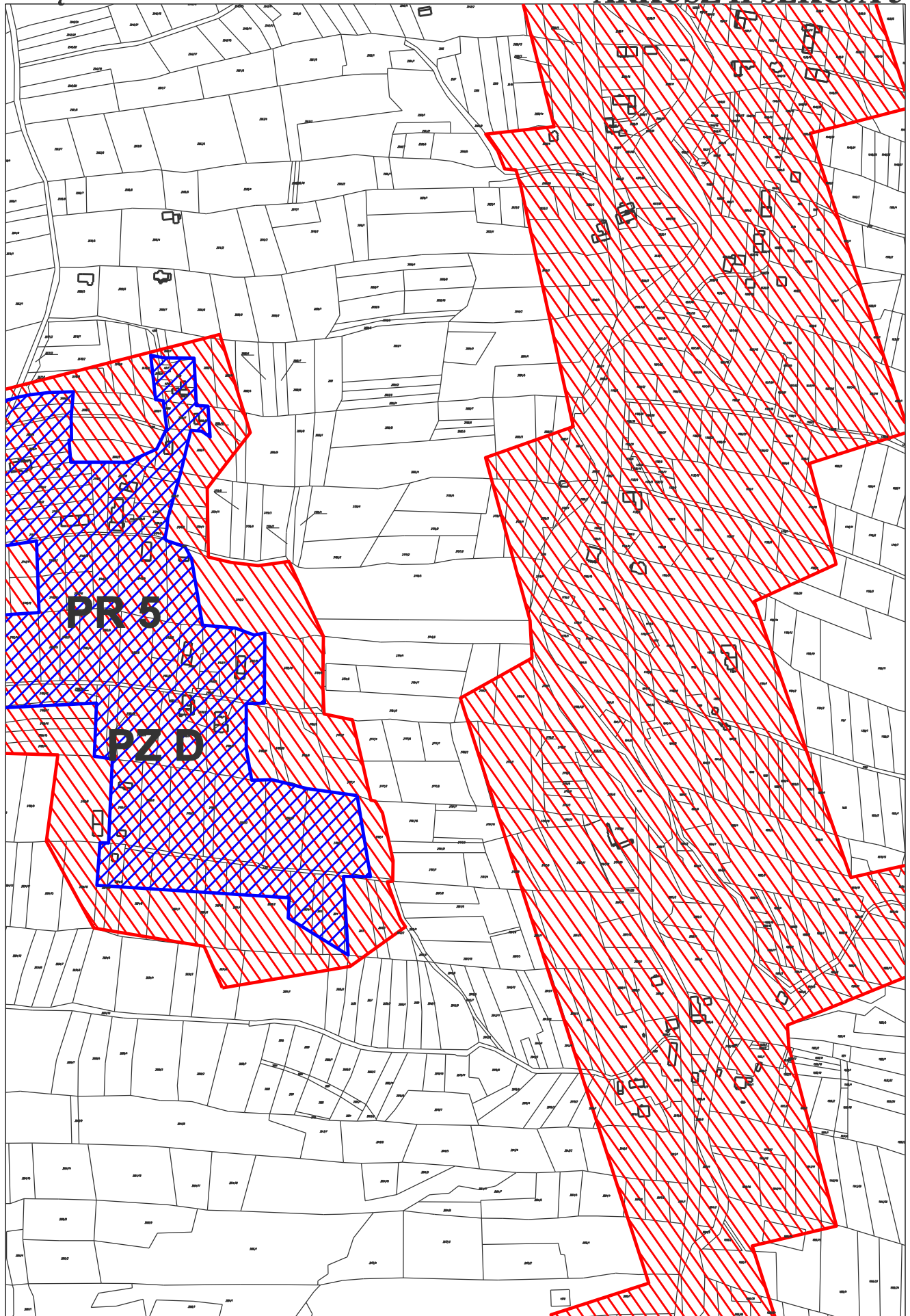
Załącznik 1b

ARKUSZ II SEKCJA 4



Załącznik 1b

ARKUSZ II SEKCJA 5




Załącznik 1b

ARKUSZ II SEKCJA 6



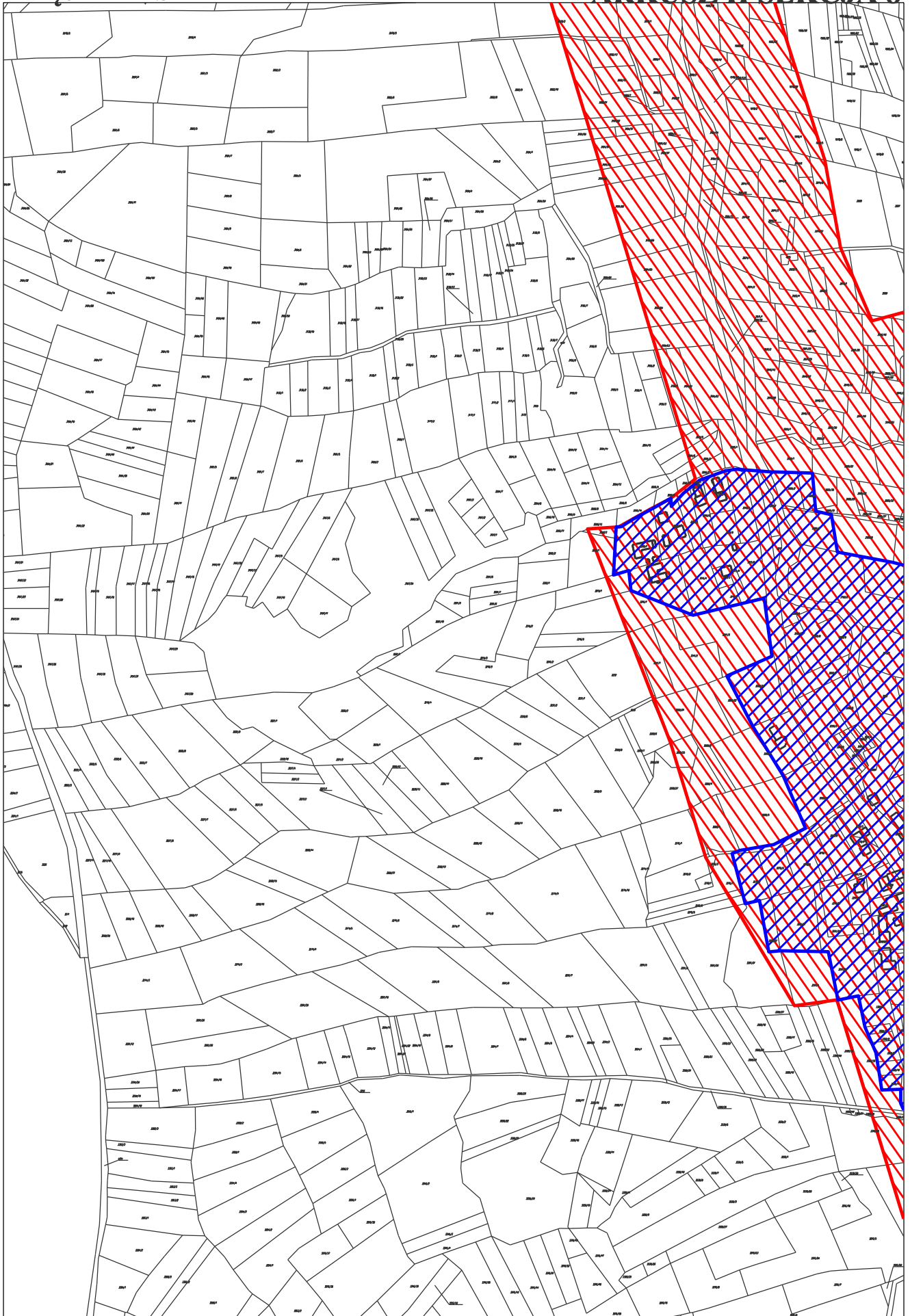
Załącznik 1b

ARKUSZ II SEKCJA 7



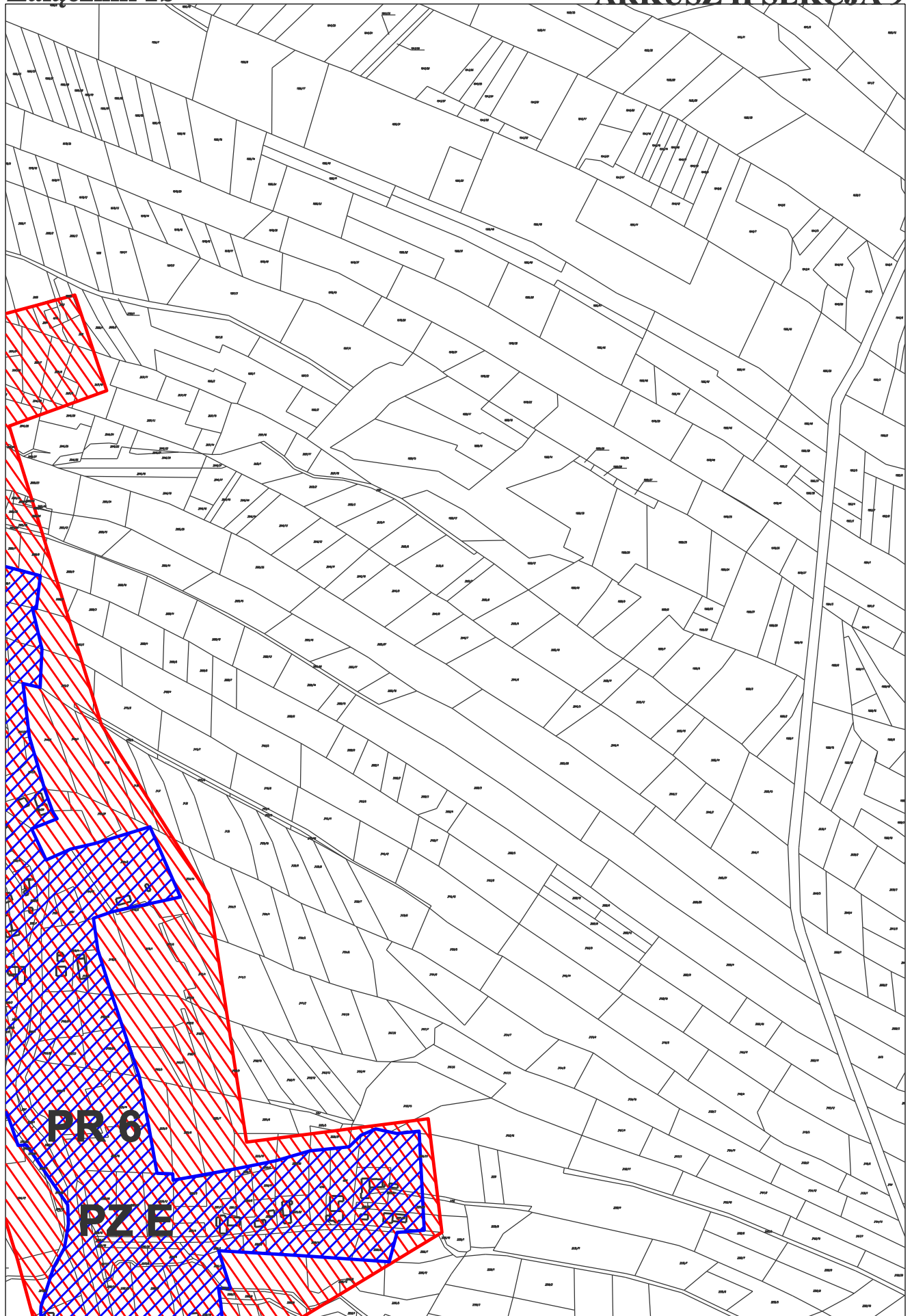
Załącznik 1b

ARKUSZ II SEKCJA 8



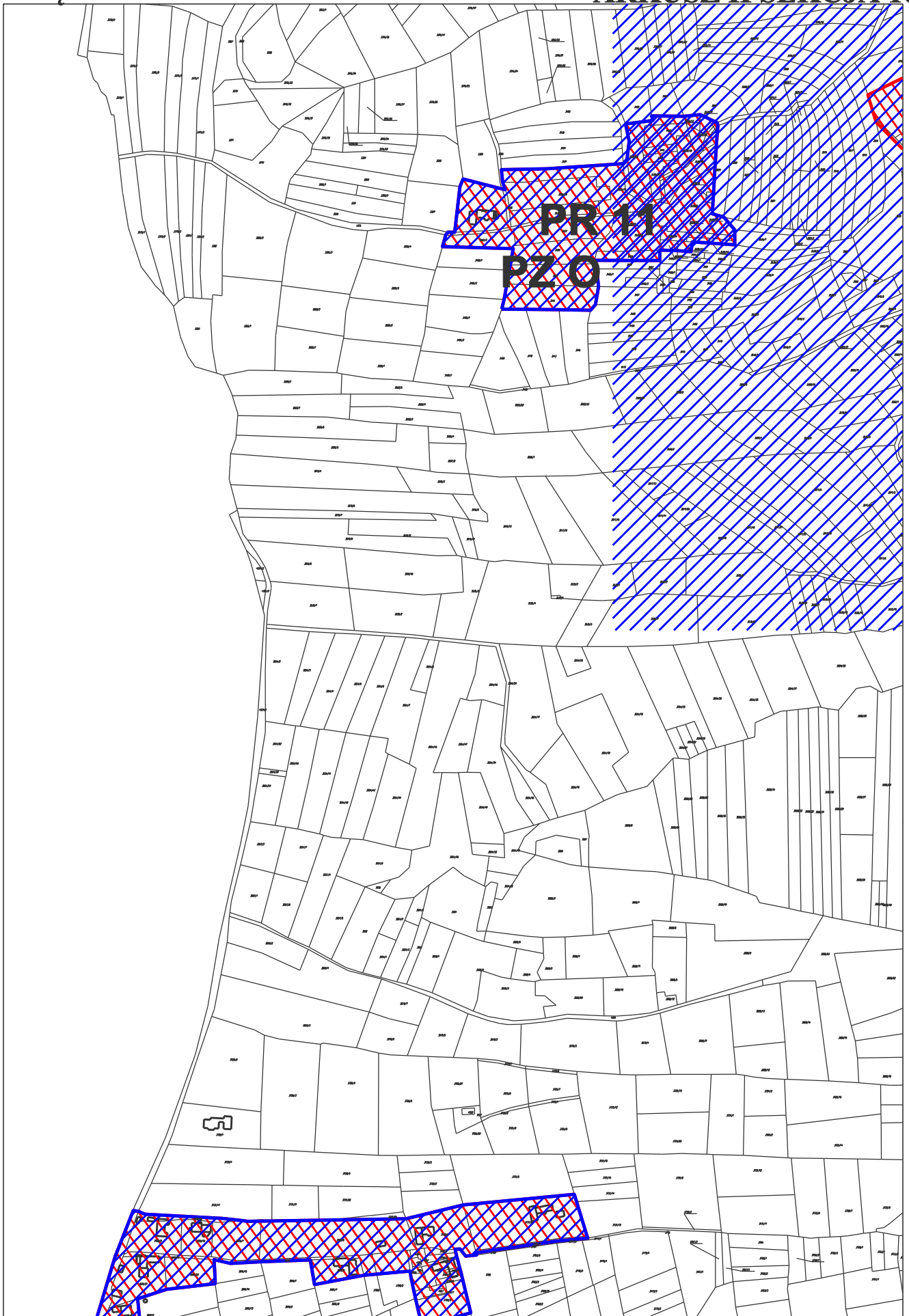
Załącznik 1b

ARKUSZ II SEKCJA 9



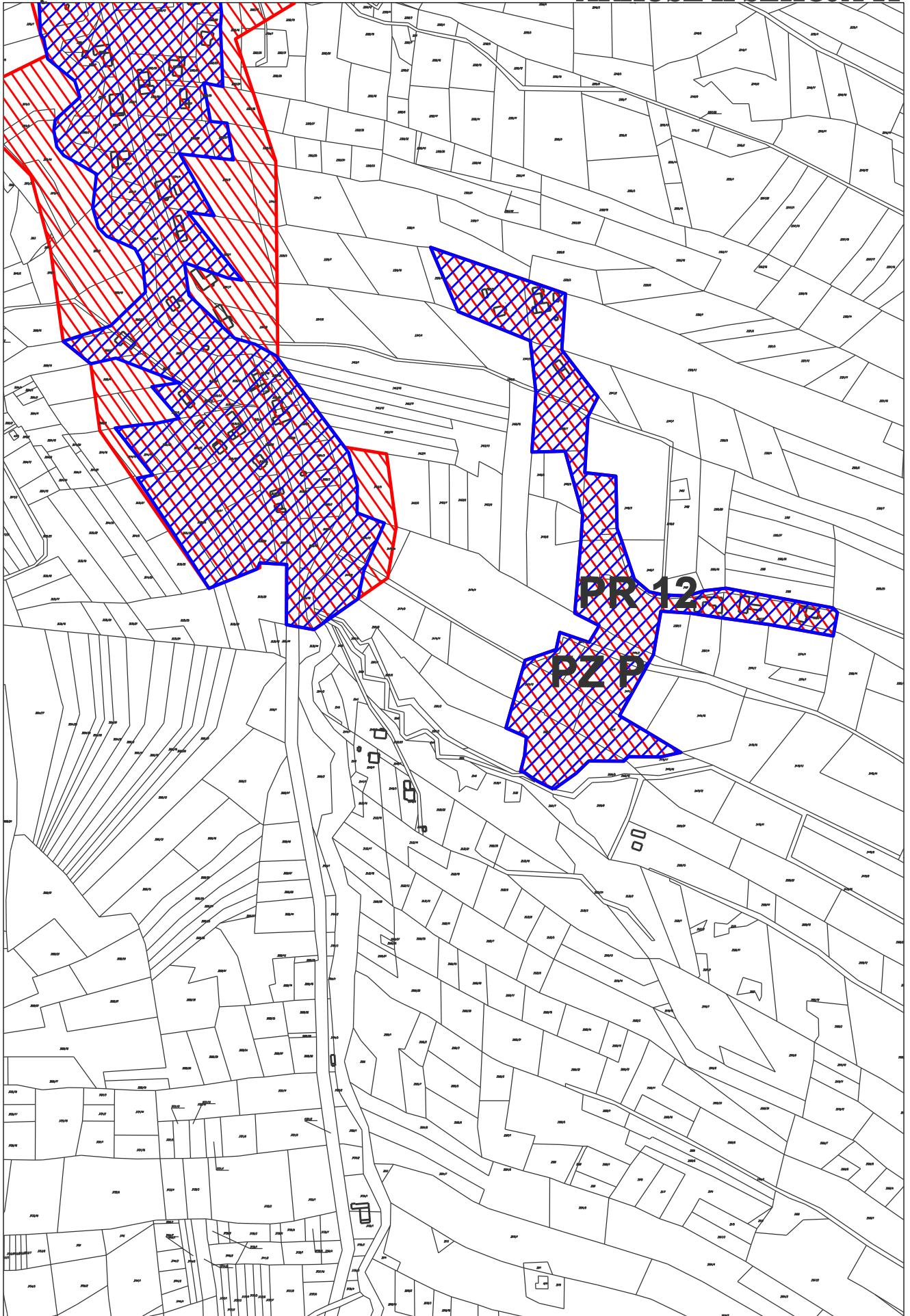
Załącznik 1b

ARKUSZ II SEKCJA 10



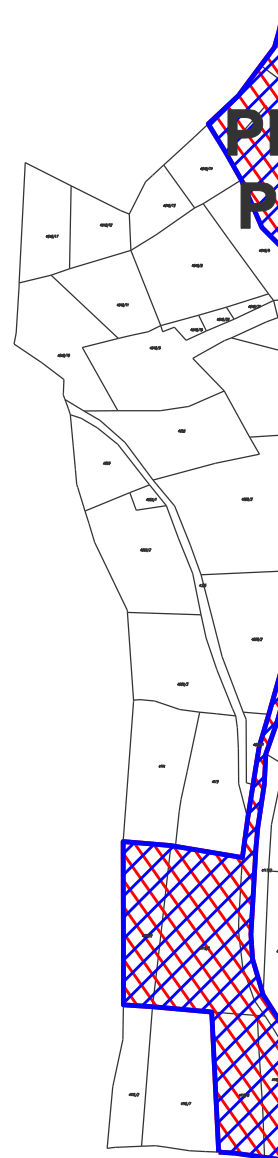
Załącznik 1b

ARKUSZ II SEKCJA 11



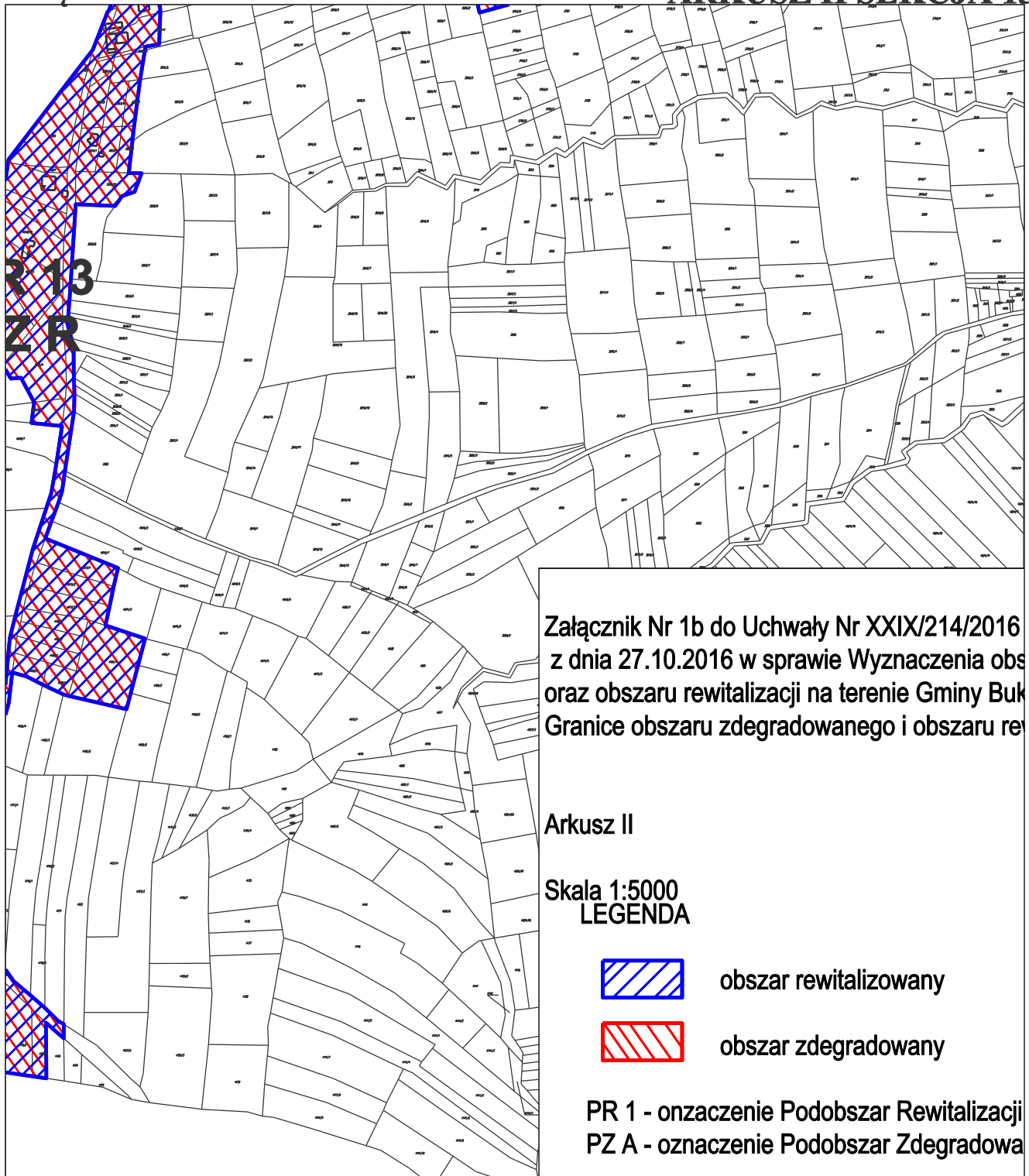
Załącznik 1b

ARKUSZ II SEKCJA 12



Załącznik 1b

ARKUSZ II SEKCJA 13



Załącznik Nr 1b do Uchwały Nr XXIX/214/2016 z dnia 27.10.2016 w sprawie Wyznaczenia obszaru rewitalizacji na terenie Gminy Buk Granice obszaru zdegradowanego i obszaru re

Arkusz II

Skala 1:5000
LEGENDA



obszar rewitalizowany



obszar zdegradowany

PR 1 - oznaczenie Podobszar Rewitalizacji
PZ A - oznaczenie Podobszar Zdegradowa

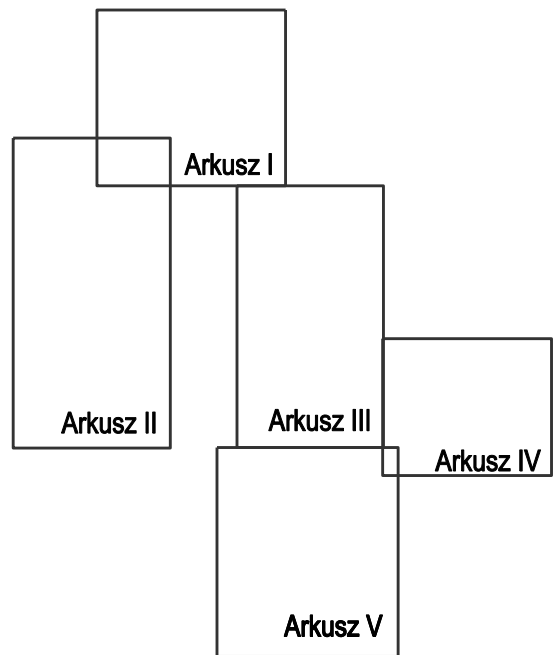
Załącznik 1b

ARKUSZ II SEKCJA 14



Rady Gminy Bukowina Tatrzańska
szaru zdegradowanego
owina Tatrzańska.
witalizacji.

Schemat arkuszy



ny

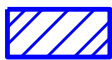
Załącznik 1c**ARKUSZ III SEKCJA 1**

Załącznik Nr 1c do Uchwały Nr XXIX/214/2016 Rady Gminy Bukowina Tatrzańska z dnia 27.10.2016 w sprawie Wyznaczenia obszaru zdegradowanego oraz obszaru rewitalizacji na terenie Gminy Bukowina Tatrzańska.
Granice obszaru zdegradowanego i obszaru rewitalizacji.

Arkusz III

Skala 1:5000

LEGENDA



obszar rewitalizowany



obszar zdegradowany

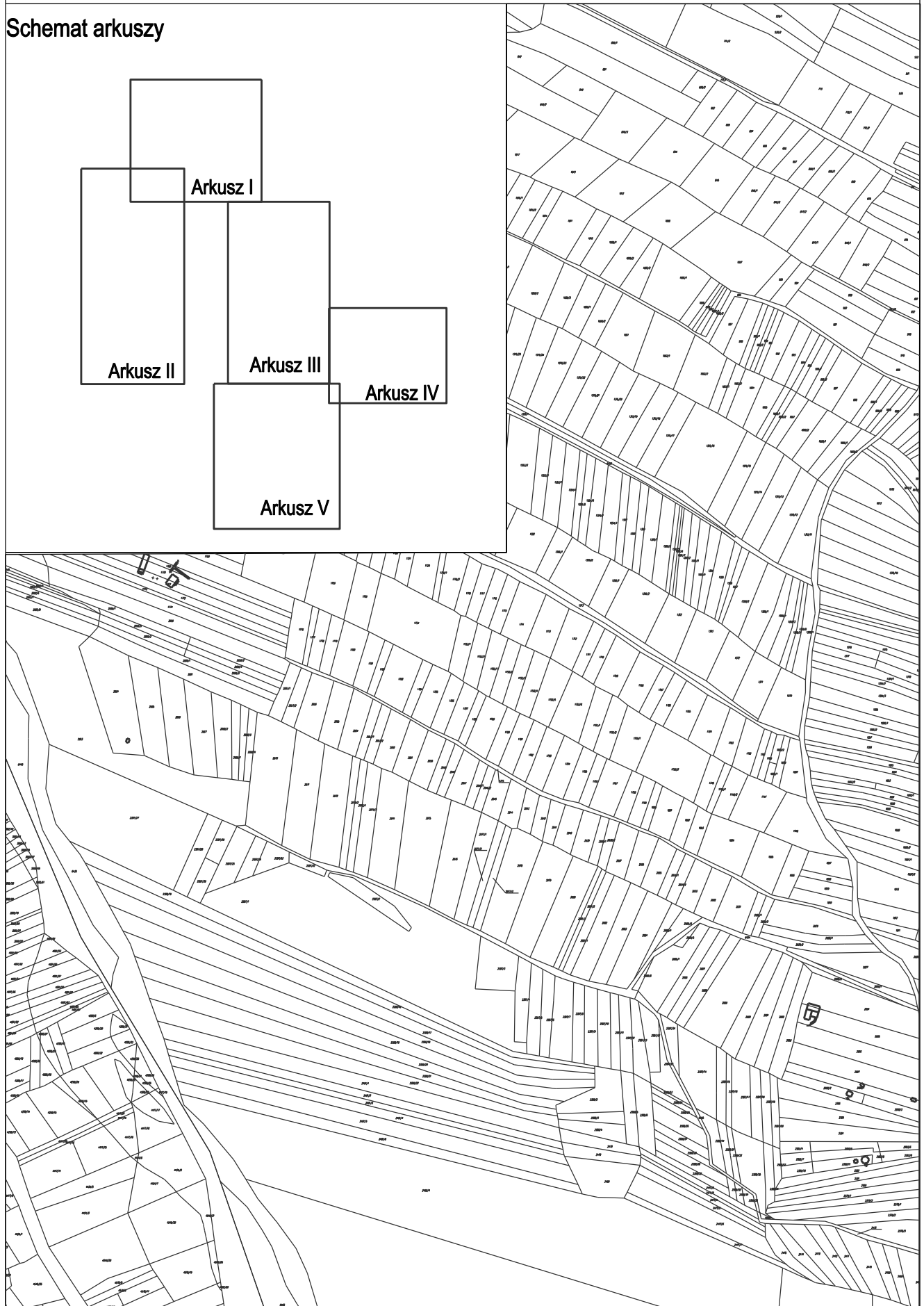
PR 1 - oznaczenie Podobszar Rewitalizacji

PZ A - oznaczenie Podobszar Zdegradowany



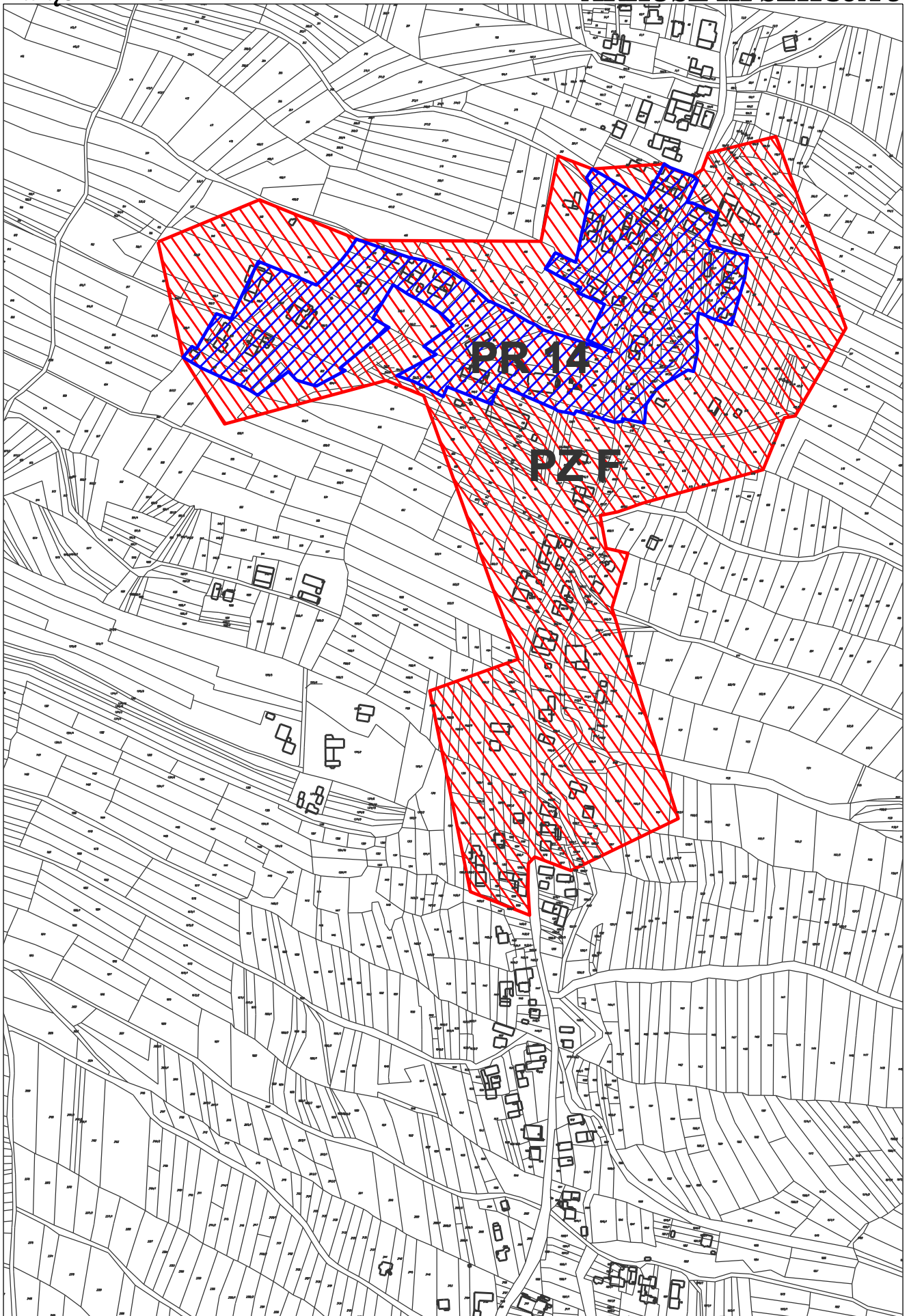
Załącznik 1c

ARKUSZ III SEKCJA 2



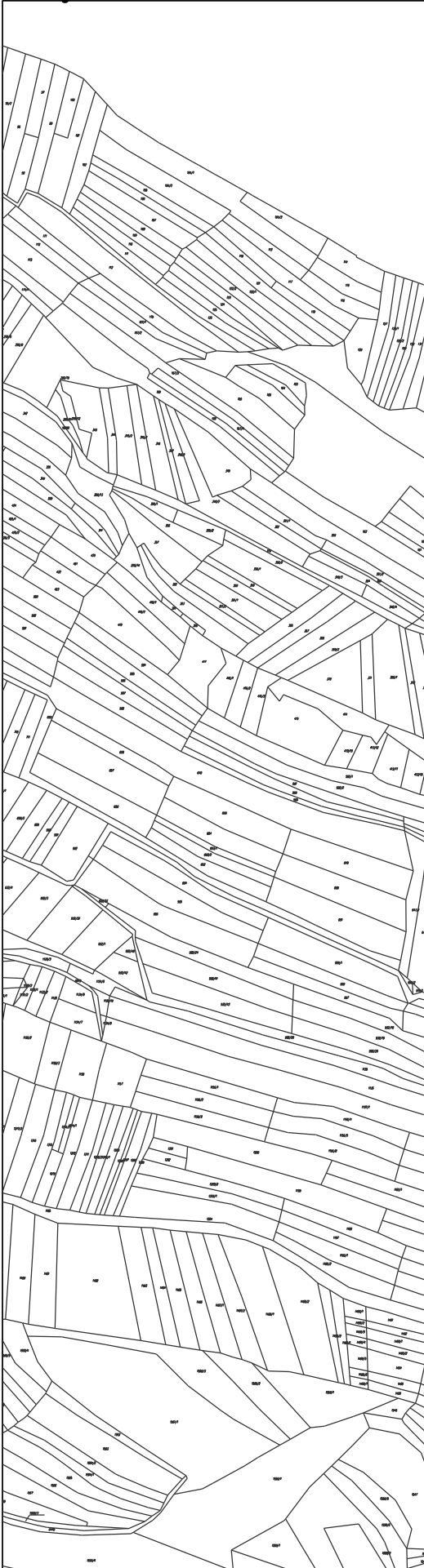
Załącznik 1c

ARKUSZ III SEKCJA 3



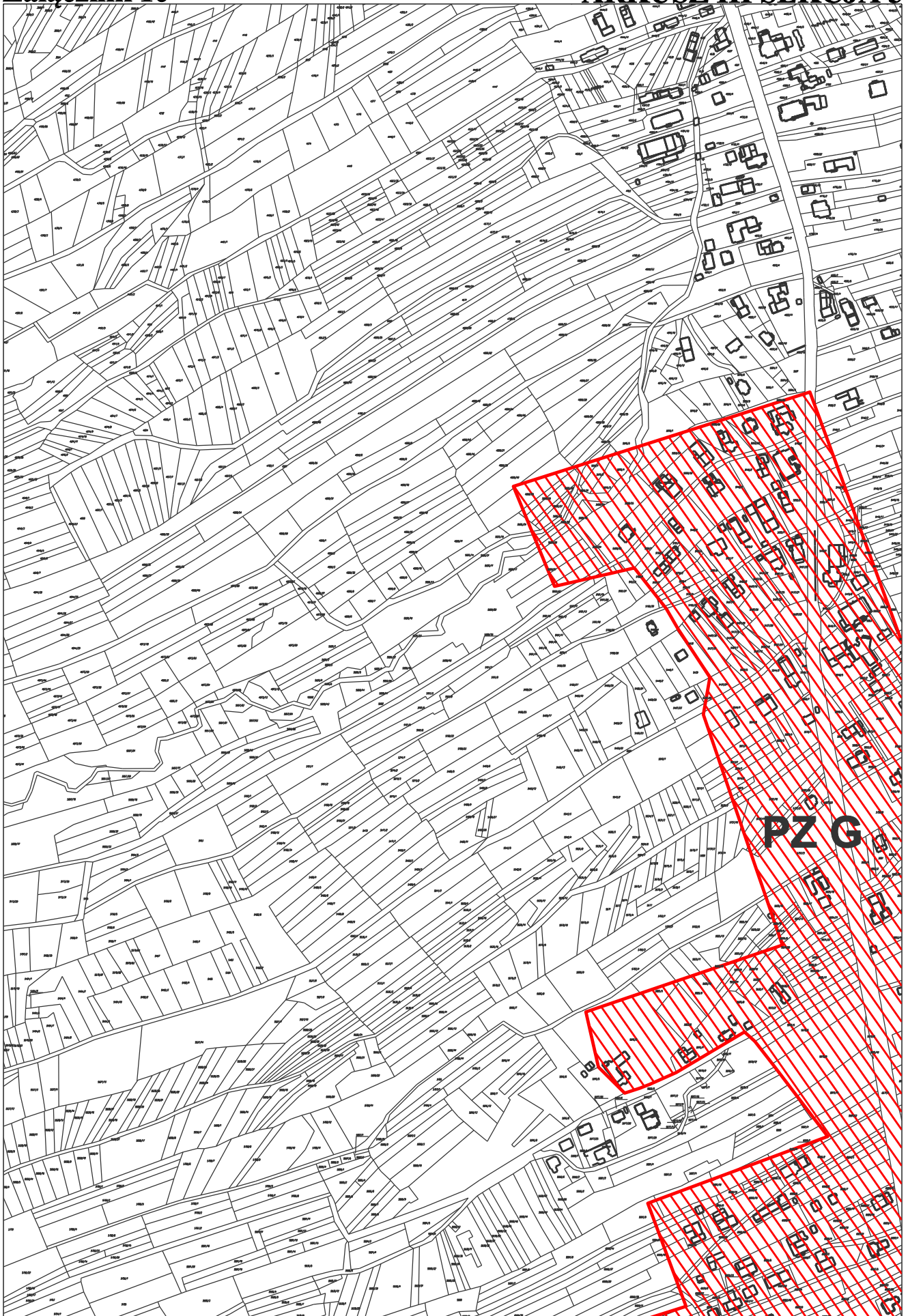
Załącznik 1c

ARKUSZ III SEKCJA 4



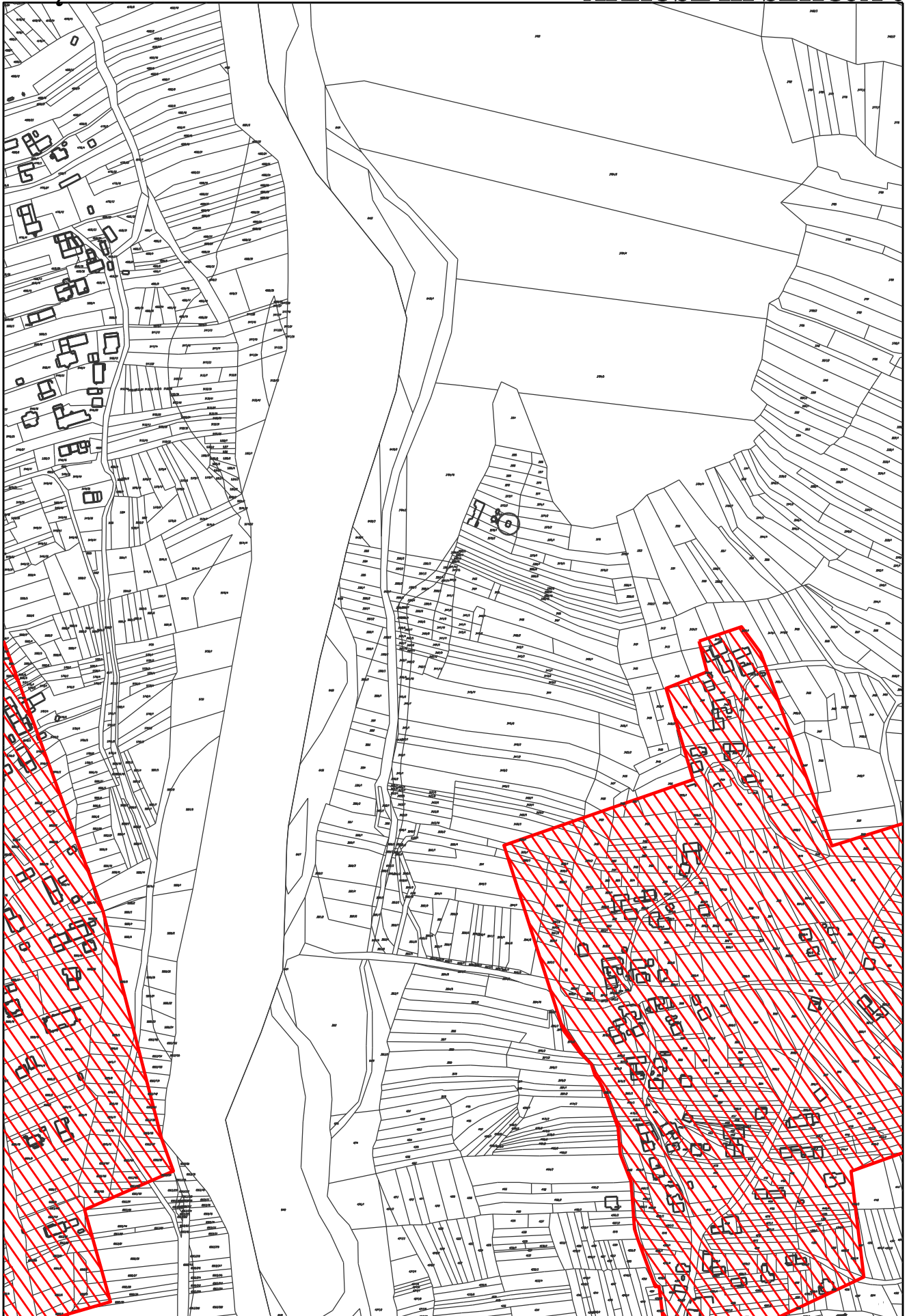
Załącznik 1c

ARKUSZ III SEKCJA 5



Załącznik 1c

ARKUSZ III SEKCJA 6



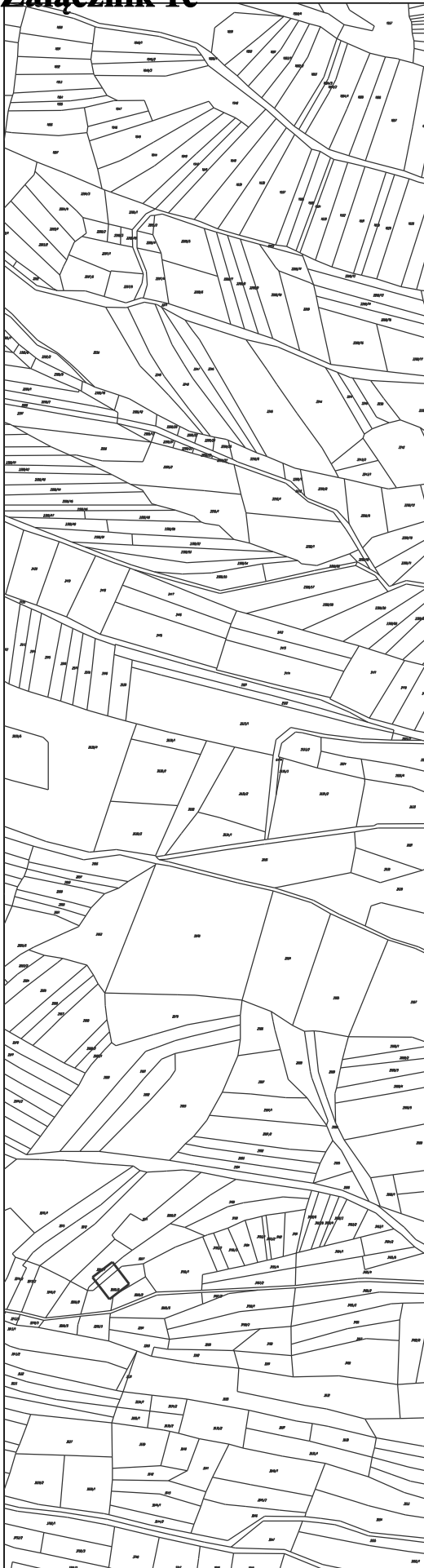
Załącznik 1c

ARKUSZ III SEKCJA 7



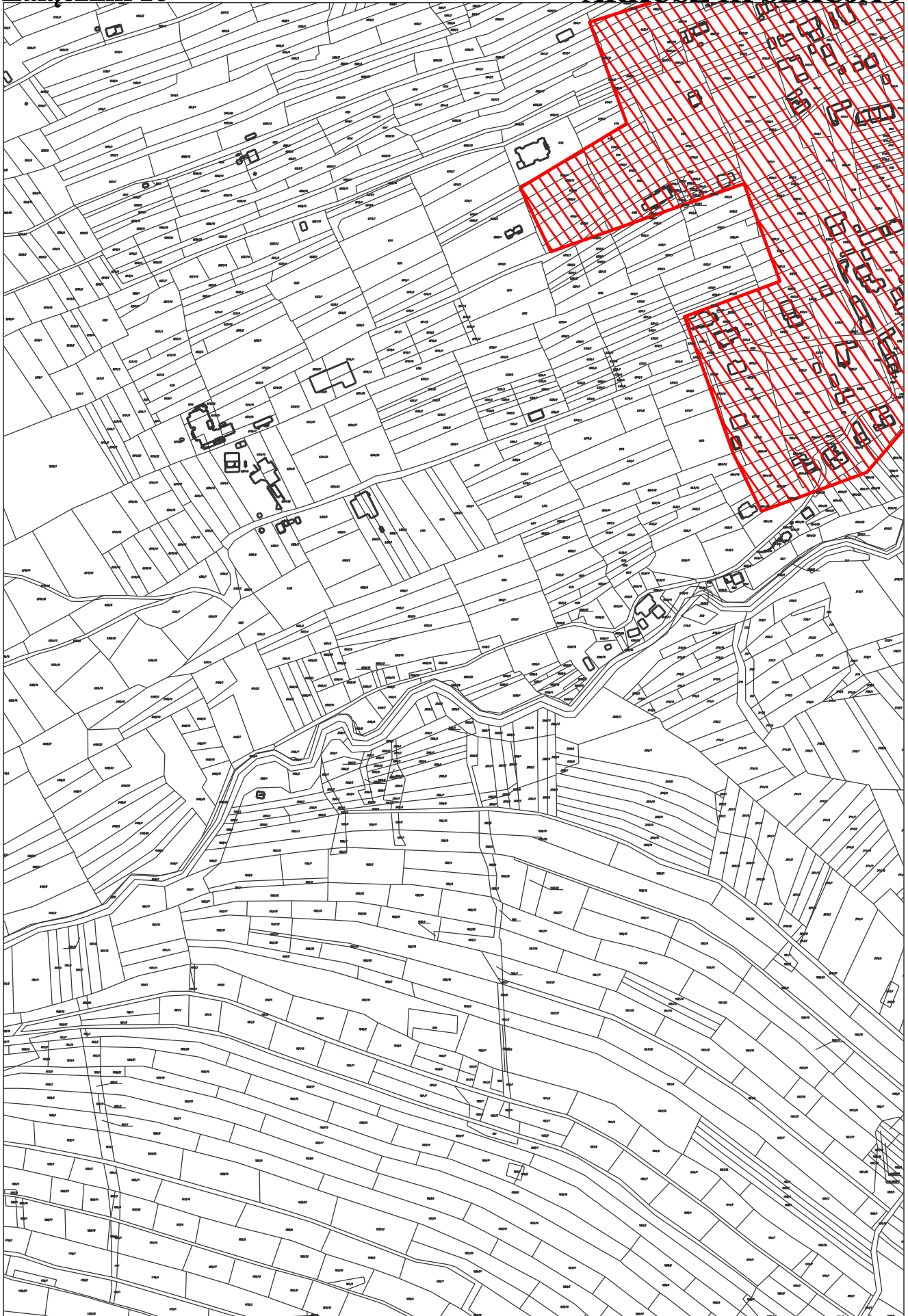
Załącznik 1c

ARKUSZ III SEKCJA 8



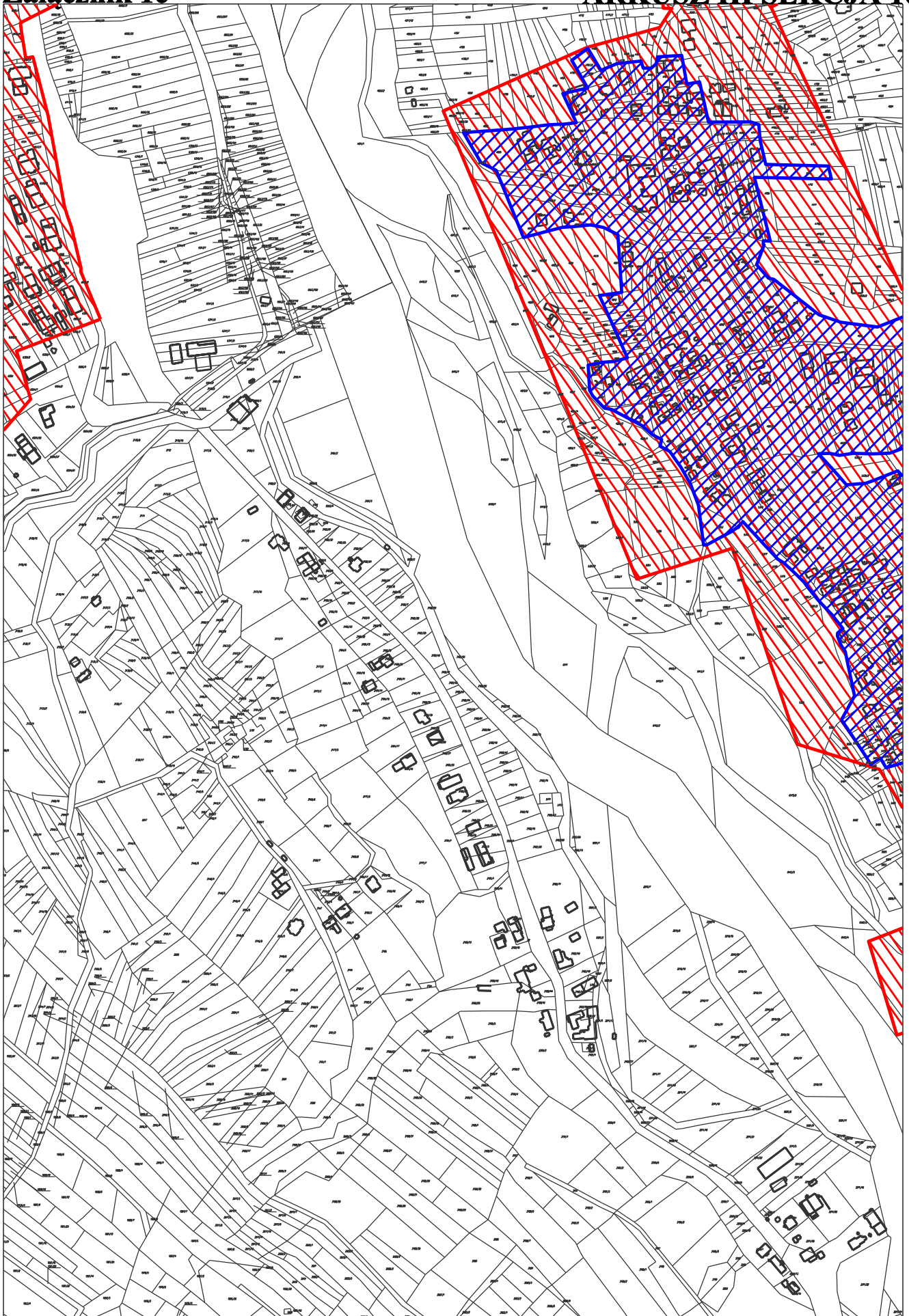
Załącznik 1c

ARKUSZ III SEKCJA 9



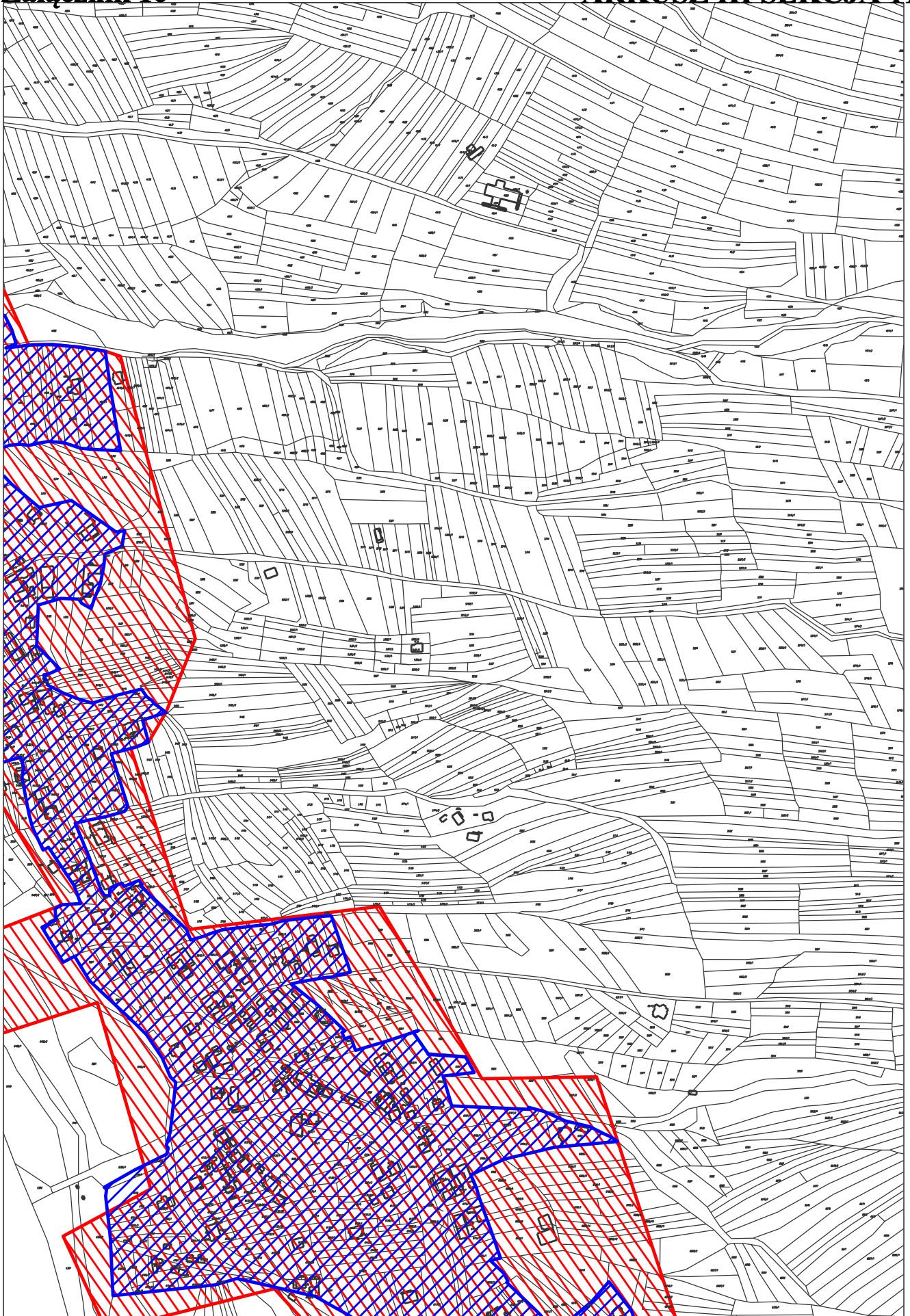
Załącznik 1c

ARKUSZ III SEKCJA 10



Załącznik 1c

ARKUSZ III SEKCJA 11



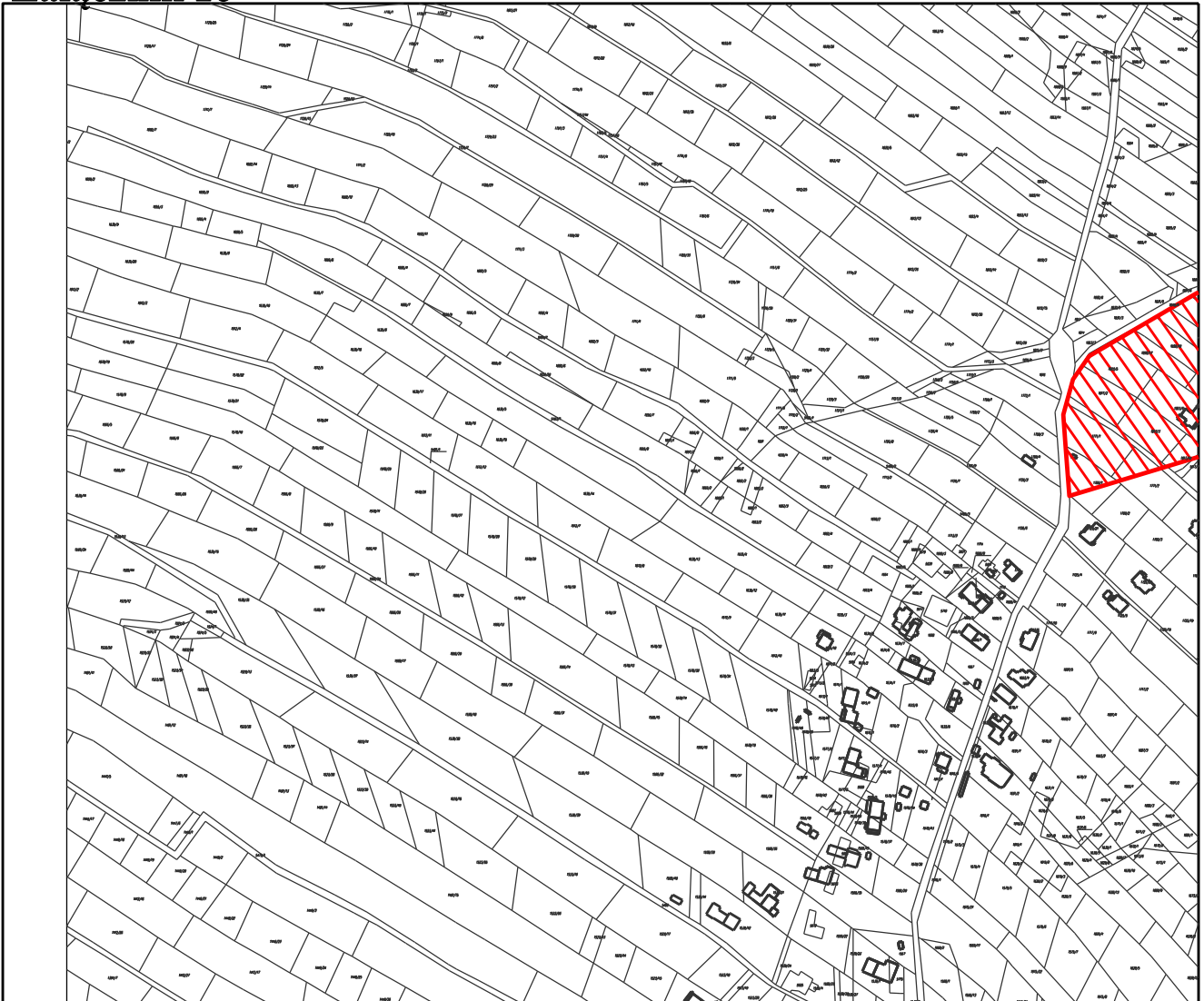
Załącznik 1c

ARKUSZ III SEKCJA 12



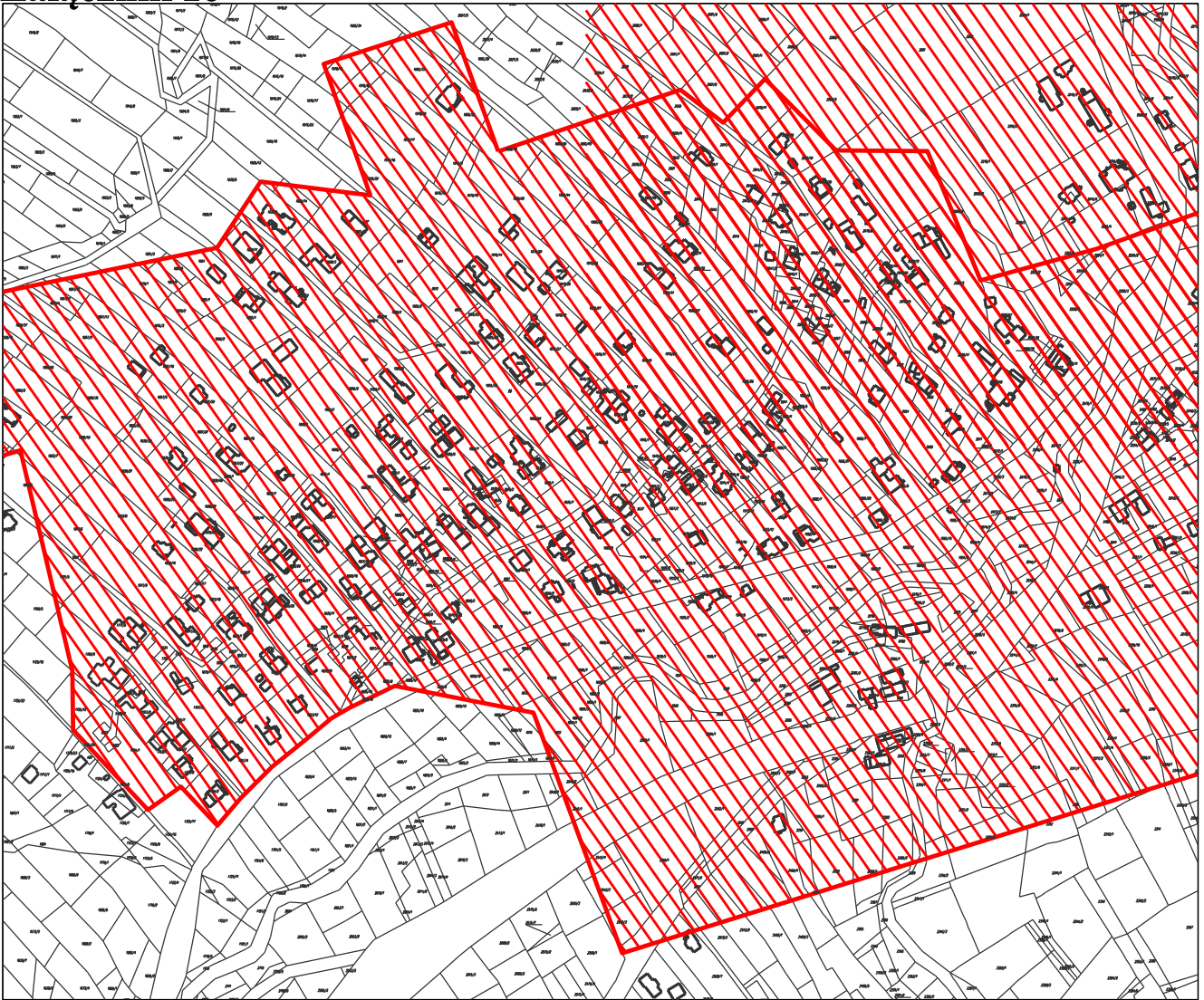
Załącznik 1c

ARKUSZ III SEKCJA 13



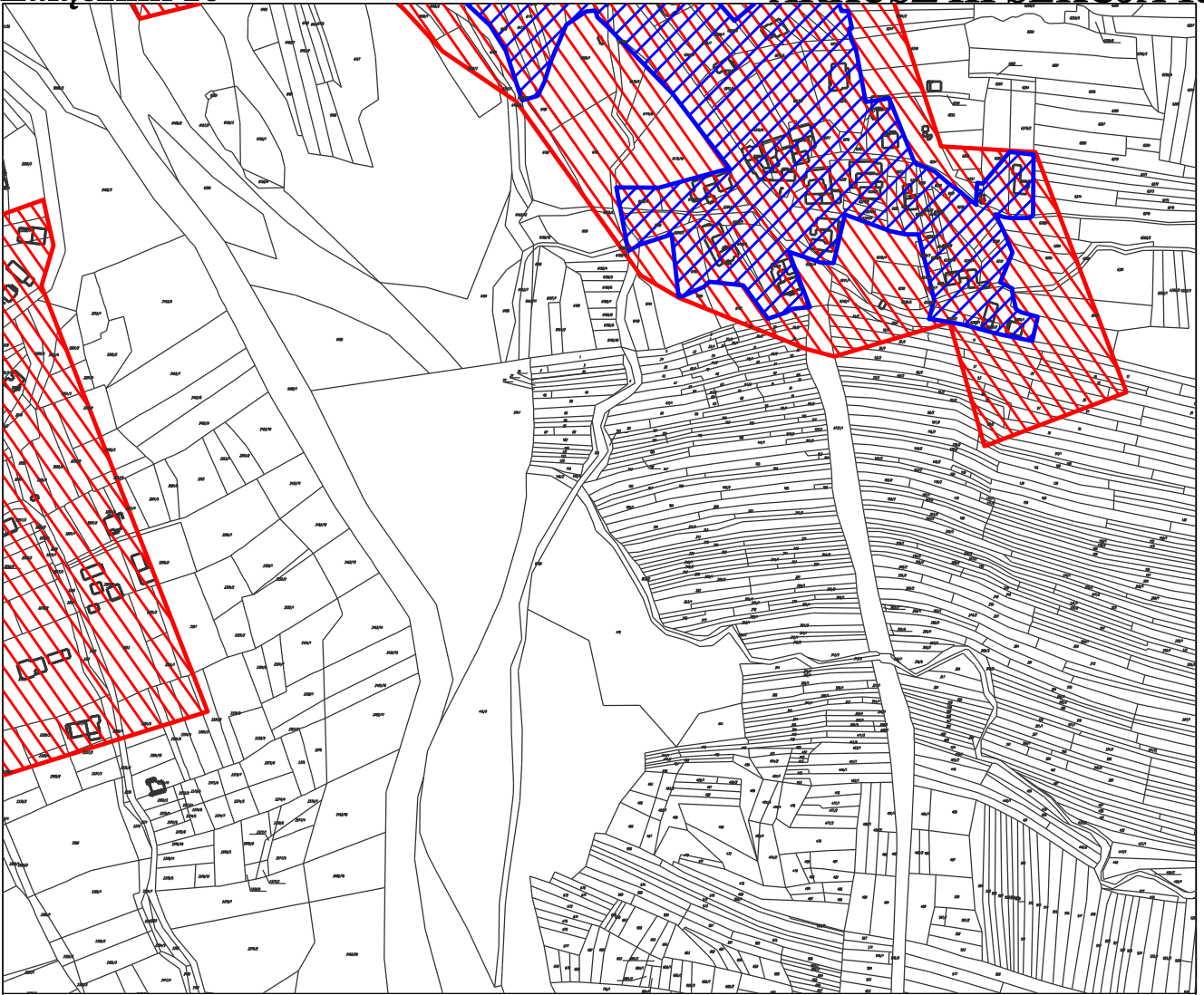
Załącznik 1c

ARKUSZ III SEKCJA 14



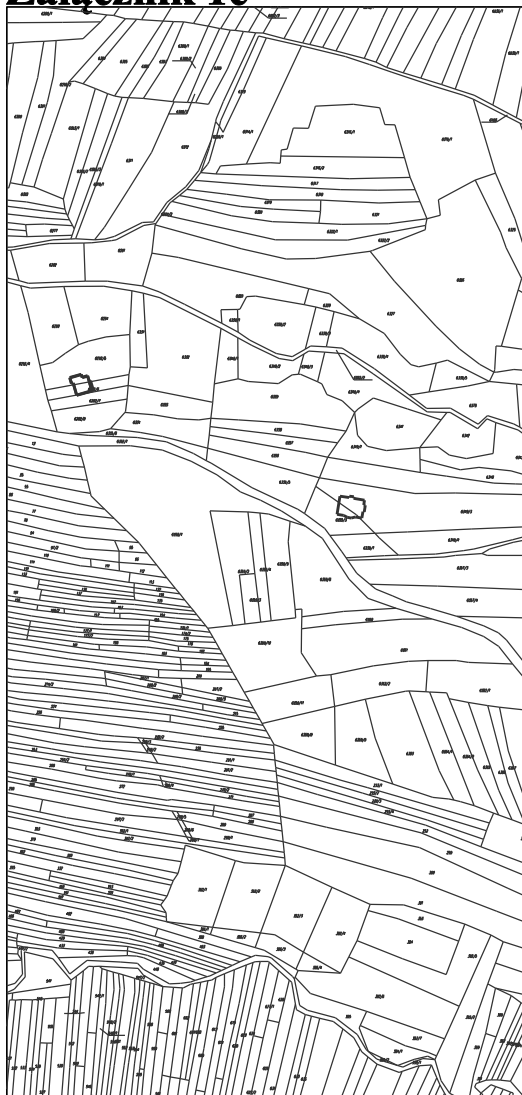
Załącznik 1c

ARKUSZ III SEKCJA 15



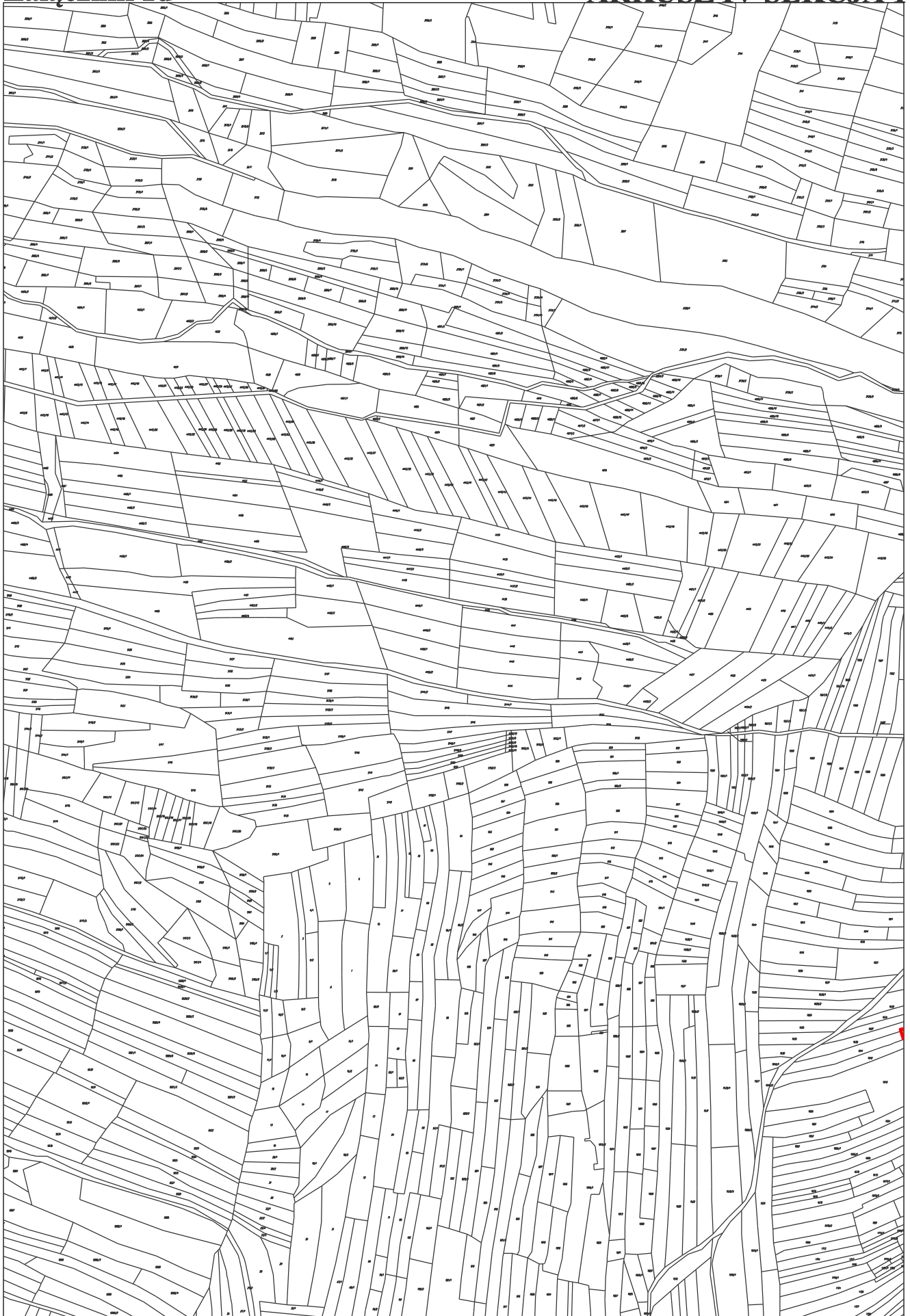
Załącznik 1c

ARKUSZ III SEKCJA 16



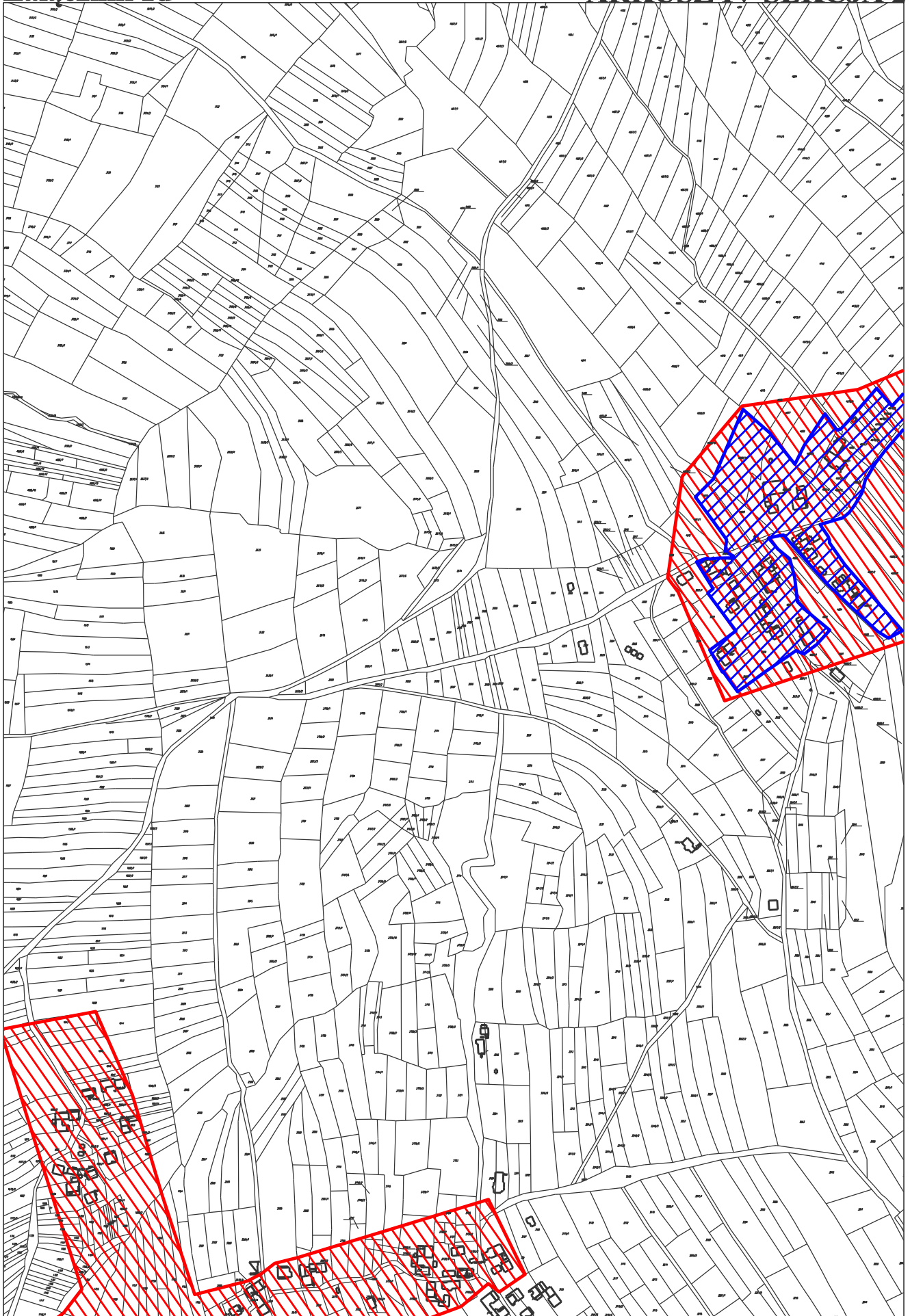
Załącznik 1d

ARKUSZ IV SEKCJA 1



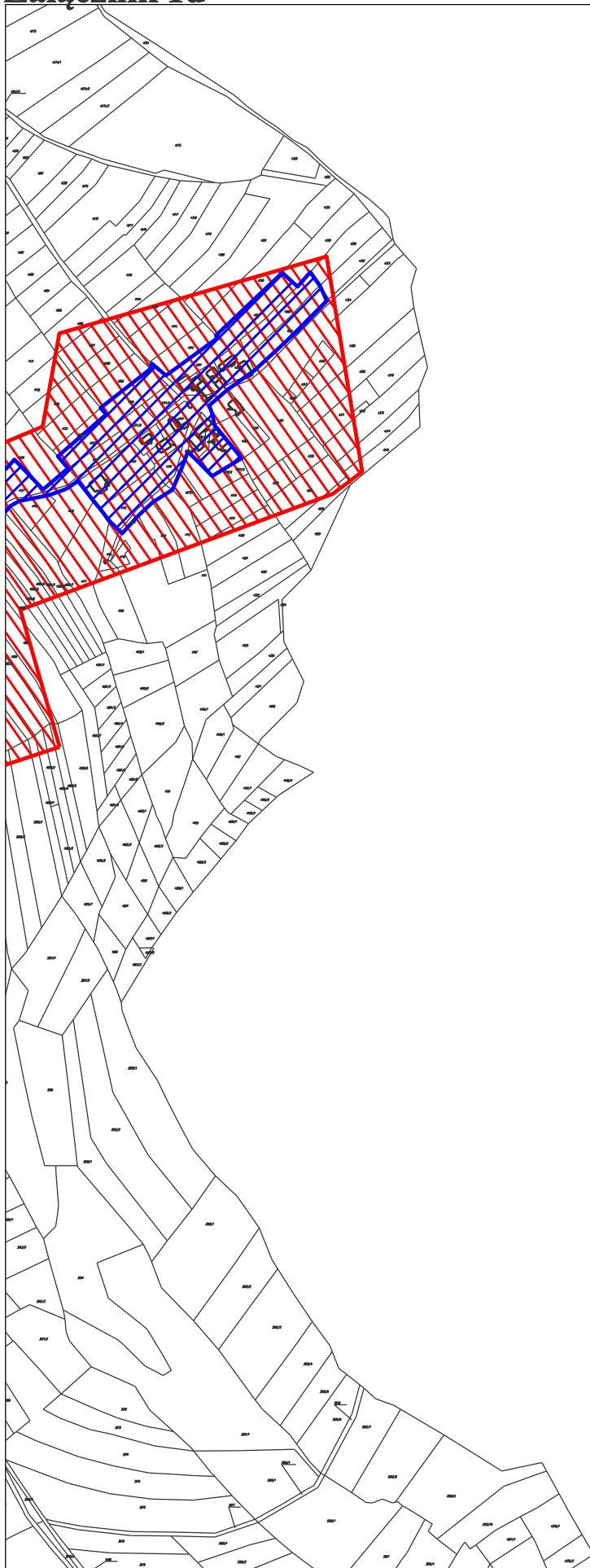
Załącznik 1d

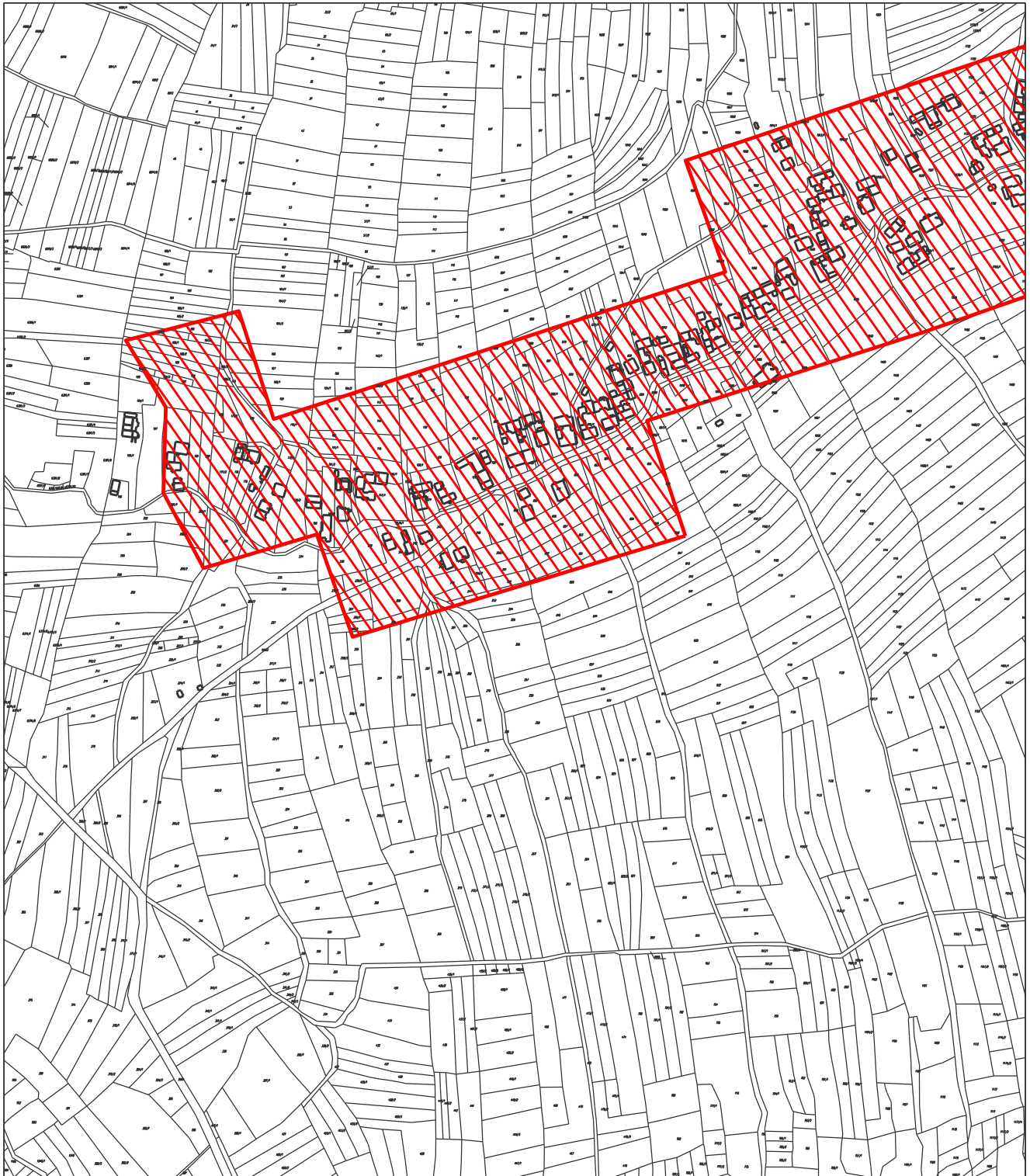
ARKUSZ IV SEKCJA 2



Załącznik 1d

ARKUSZ IV SEKCJA 3



Załącznik 1d**ARKUSZ IV SEKCJA 4**

Sche

**Załącznik Nr 1d do Uchwały Nr XXIX/214/2016 Rady Gminy Bukowina Tatrzańska z dnia 27.10.2016 w sprawie Wyznaczenia obszaru zdegradowanego oraz obszaru rewitalizacji na terenie Gminy Bukowina Tatrzańska.
Granice obszaru zdegradowanego i obszaru rewitalizacji.**

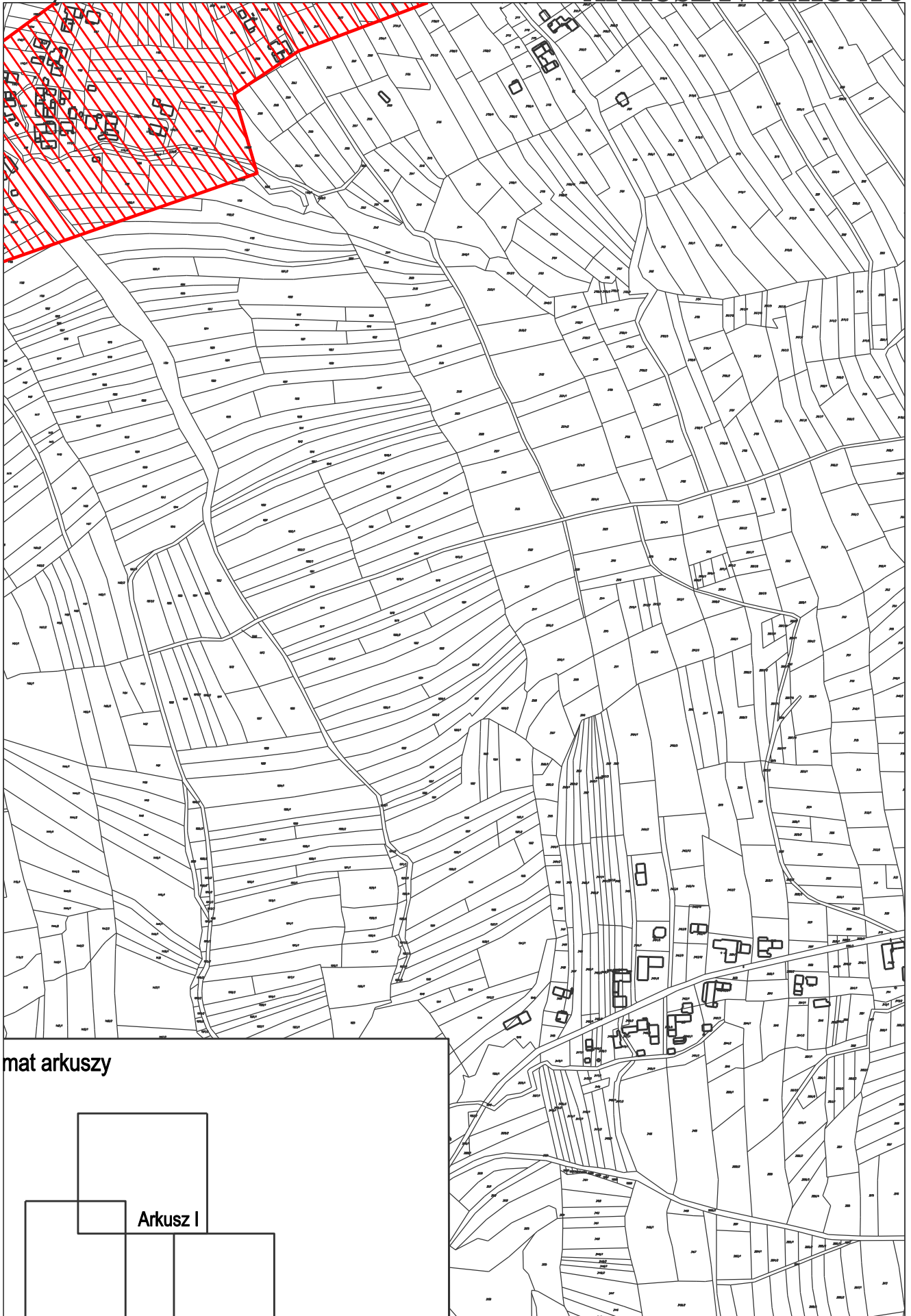
Arkusz IV

Skala 1:5000



Załącznik 1d

ARKUSZ IV SEKCJA 5



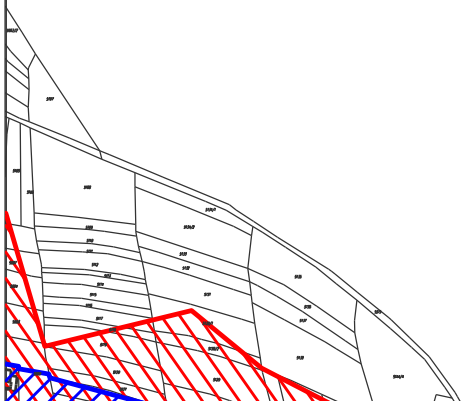
Załącznik 1d

ARKUSZ IV SEKCJA 6



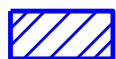
Załącznik 1d

ARKUSZ IV SEKCJA 7



Załącznik 1d**ARKUSZ IV SEKCJA 8**

Skala 1:5000

LEGENDA

obszar rewitalizowany




obszar zdegradowany

PR 1 - oznaczenie Podobszar Rewitalizacji

PZ A - oznaczenie Podobszar Zdegradowany

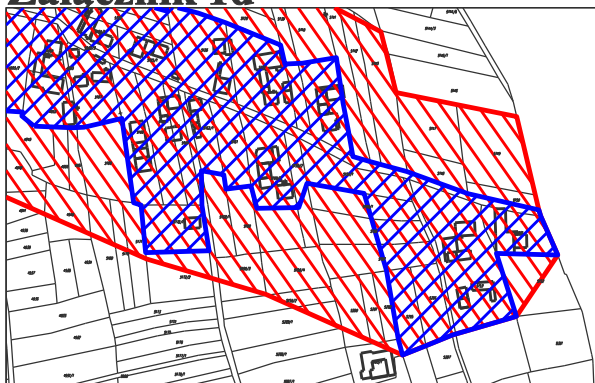
Załącznik 1d

ARKUSZ IV SEKCJA 9



Załącznik 1d

ARKUSZ IV SEKCJA 10



Załącznik 1e

ARKUSZ V Sekcja 1



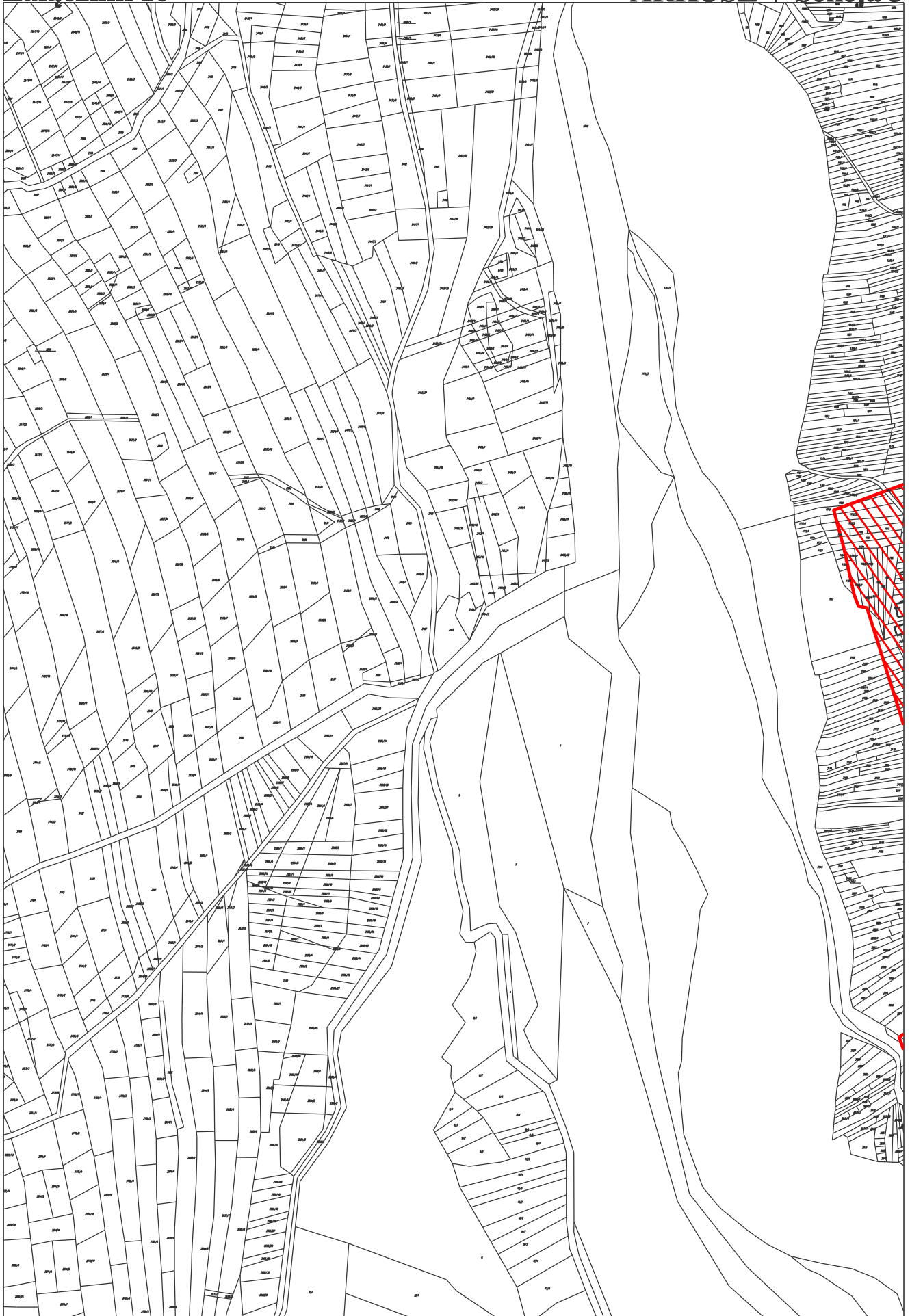
Załącznik 1e

ARKUSZ V Sekcja 2



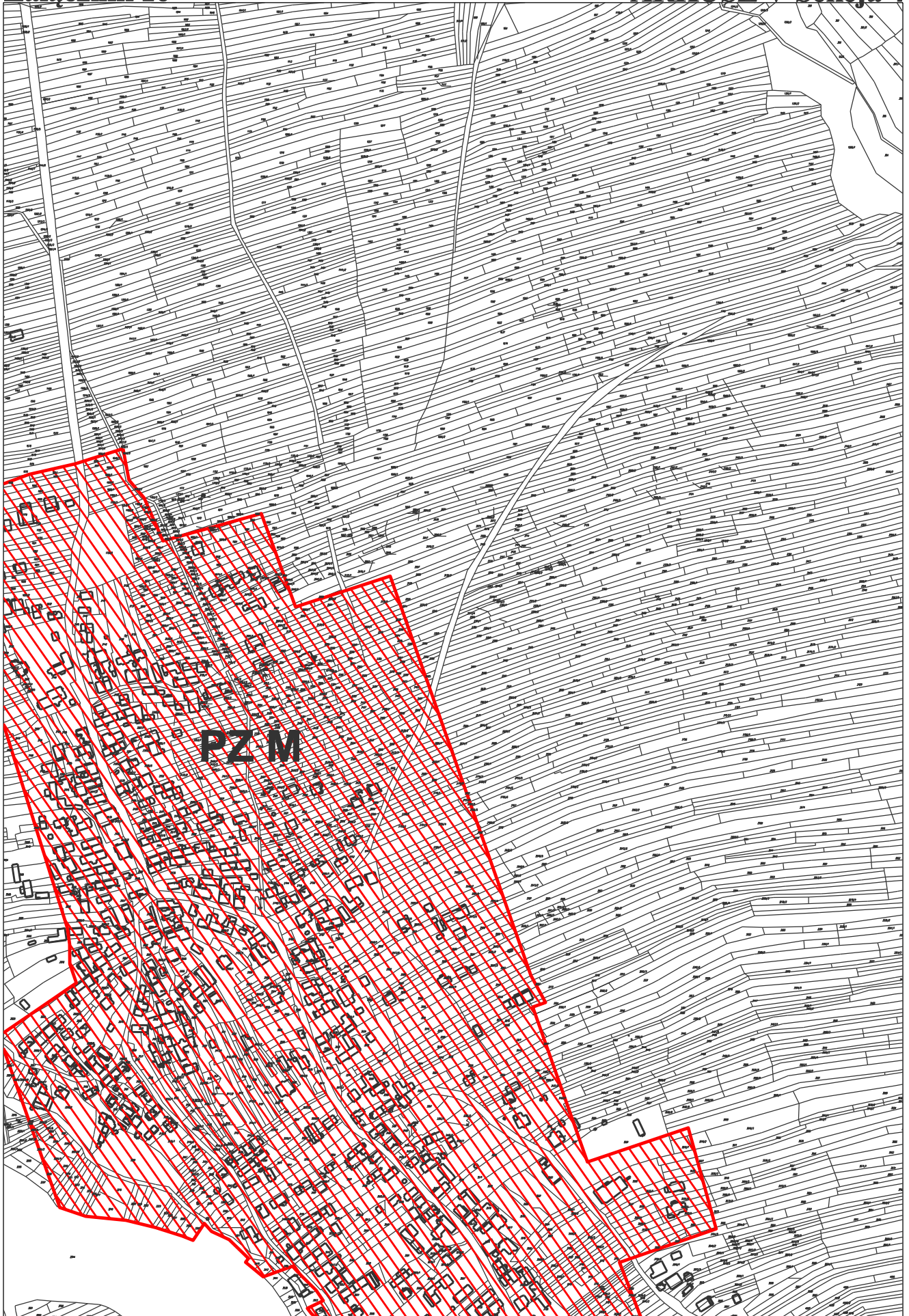
Załącznik 1e

ARKUSZ V Sekcja 3



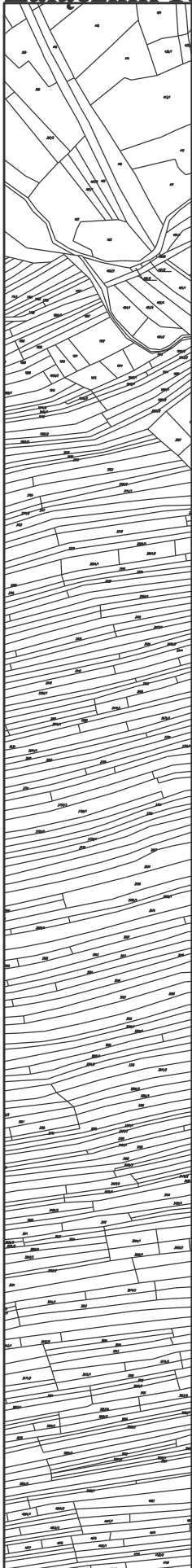
Załącznik 1e

ARKUSZ V Sekcja 4



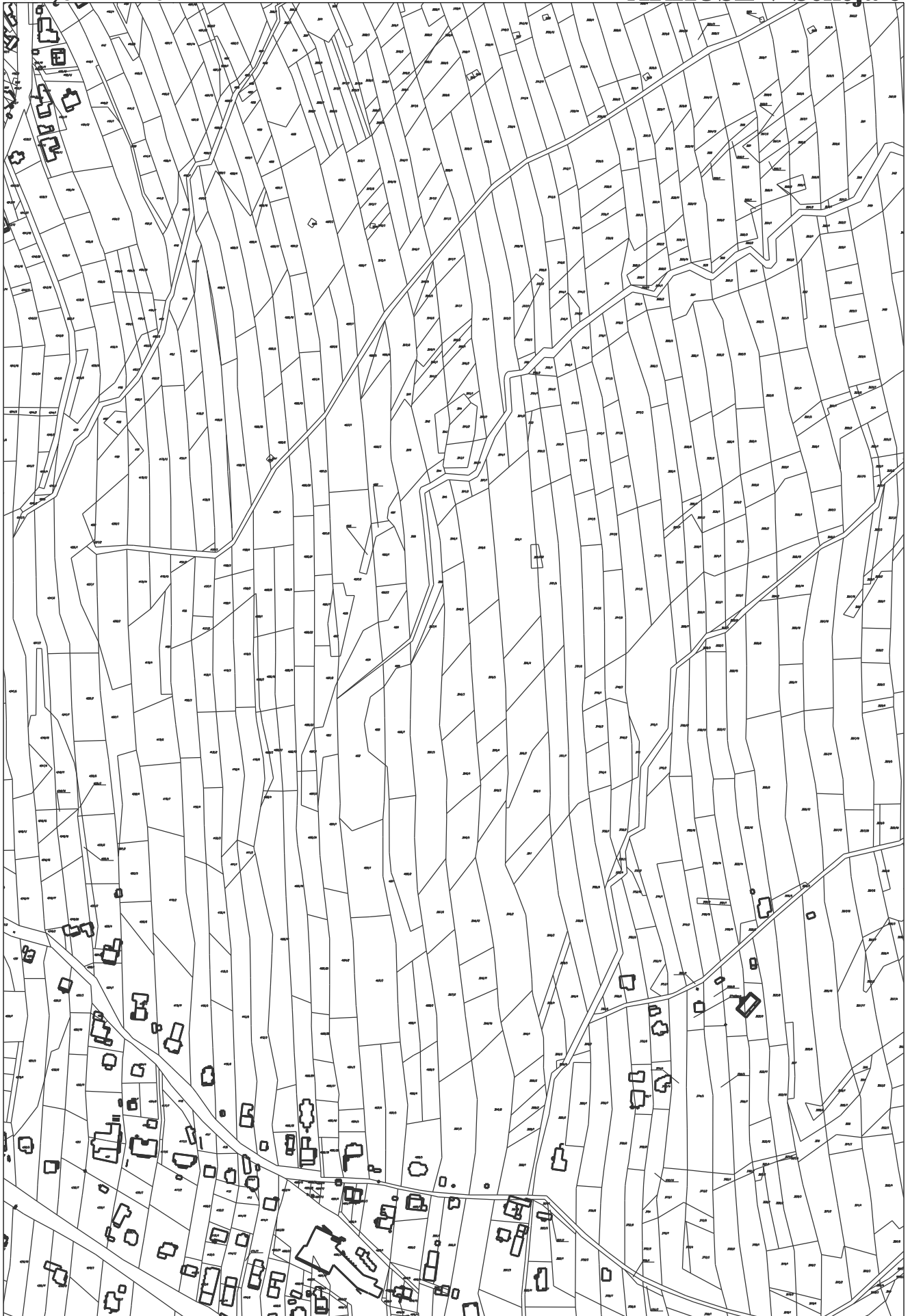
Załącznik 1e

ARKUSZ V Sekcja 5




Załącznik 1e

ARKUSZ V Sekcja 6



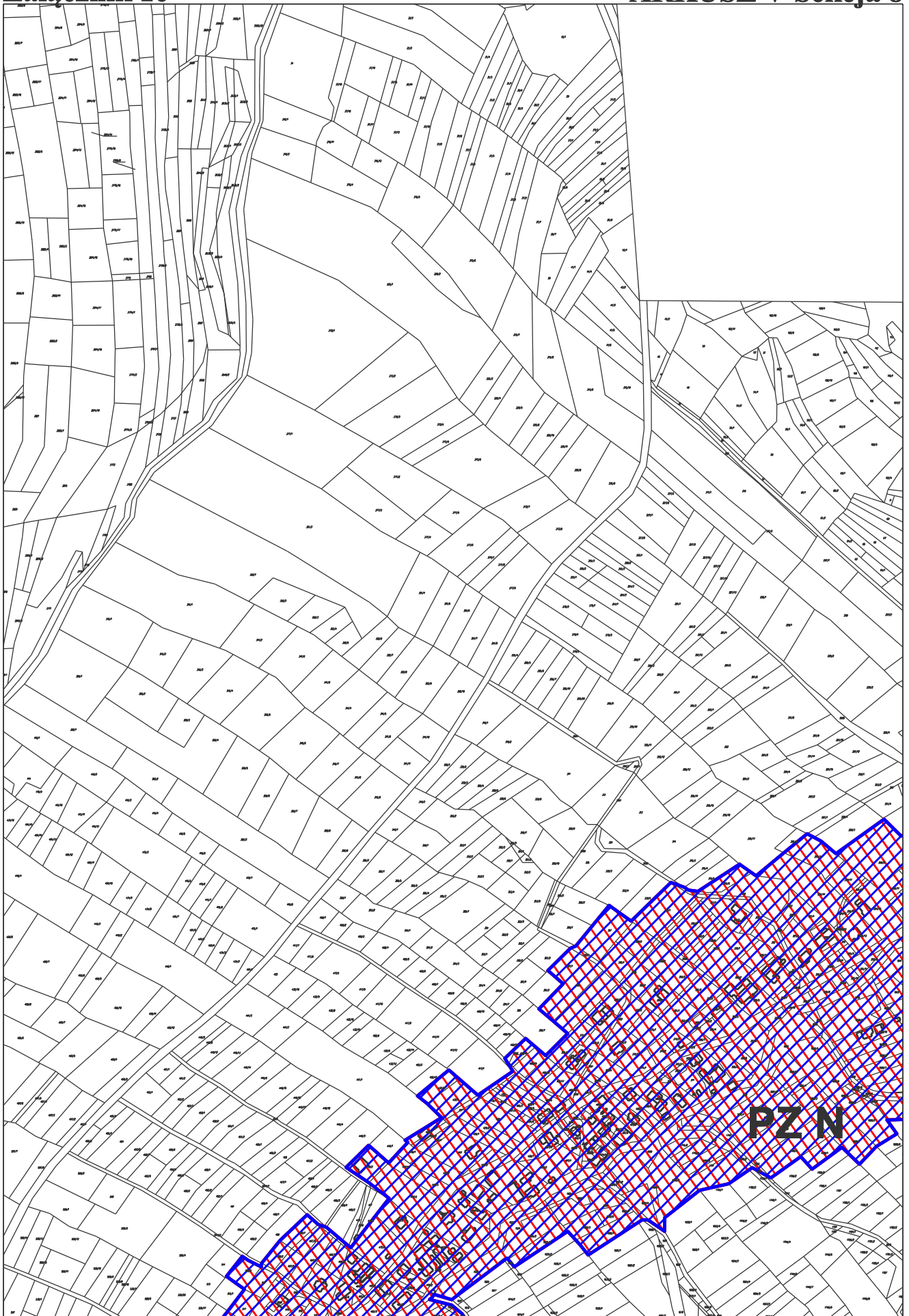
Załącznik 1e

ARKUSZ V Sekcja 7



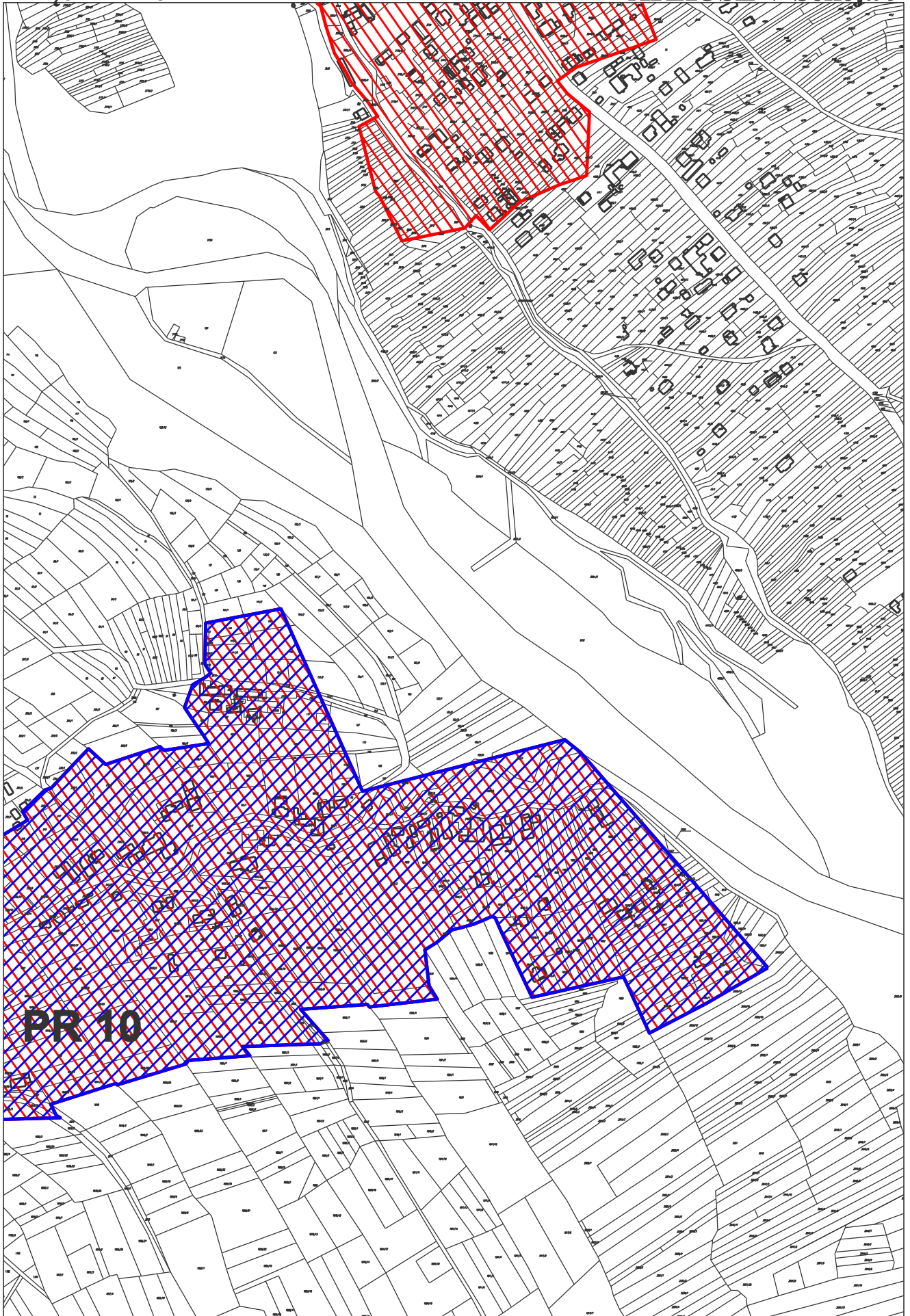
Załącznik 1e

ARKUSZ V Sekcja 8



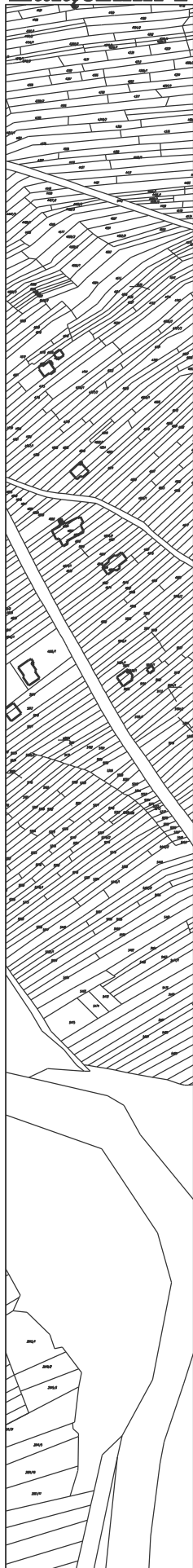
Załącznik 1e

ARKUSZ V Sekcja 9



Załącznik 1e

ARKUSZ V Sekcja 10



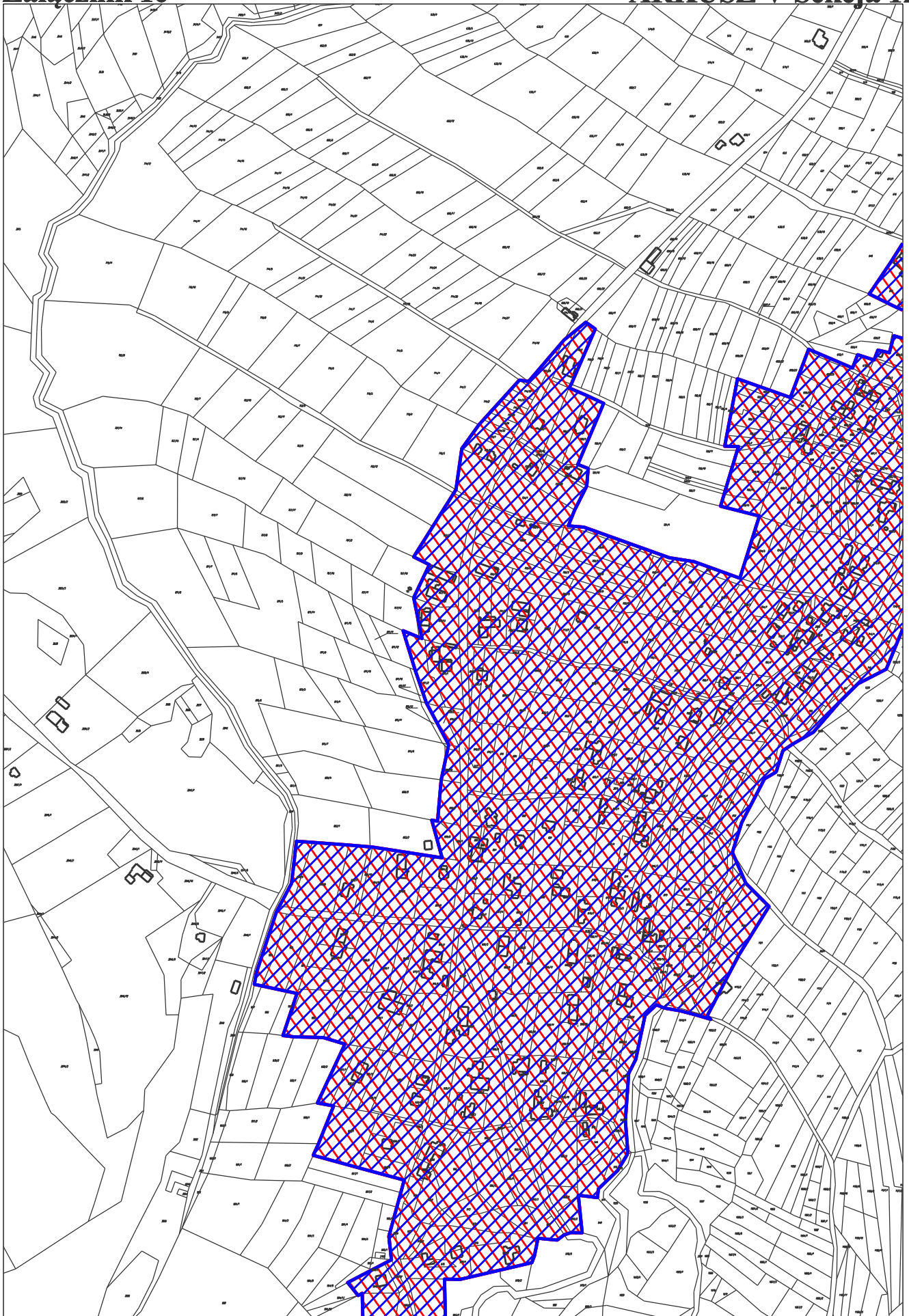
Załącznik 1e

ARKUSZ V Sekcja 11



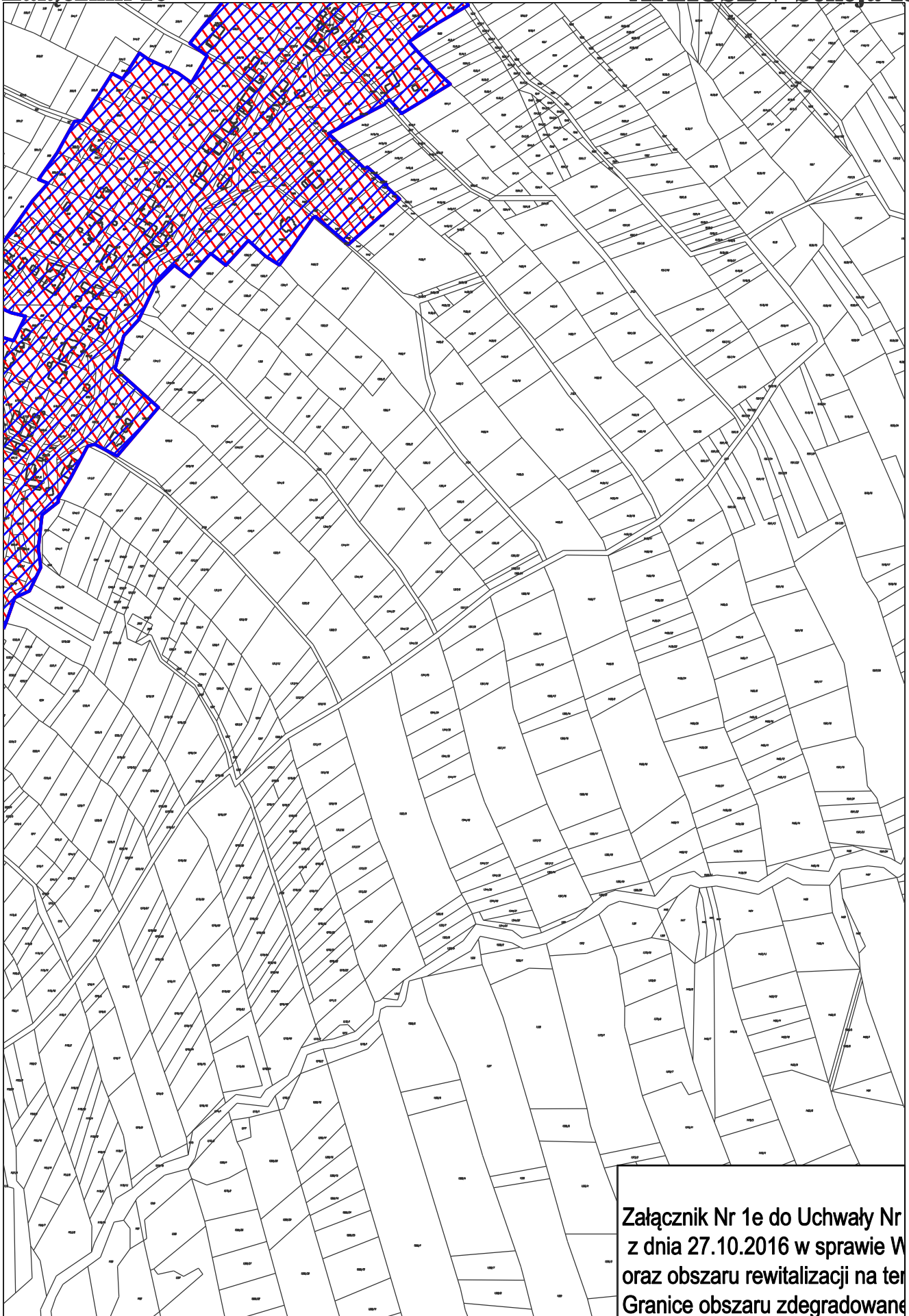
Załącznik 1e

ARKUSZ V Sekcja 12



Załącznik 1e

ARKUSZ V Sekcja 13



Załącznik Nr 1e do Uchwały Nr
z dnia 27.10.2016 w sprawie W
oraz obszaru rewitalizacji na ter
Granice obszaru zdegradowane

Załącznik 1e

ARKUSZ V Sekcja 14



<p>XXIX/214/2016 Rady Gminy Bukowina Tatrzańska Wyznaczenia obszaru zdegradowanego terenu Gminy Bukowina Tatrzańska. Obszaru rewitalizacji.</p>	<p>Schemat arkuszy</p> <div data-bbox="1145 1989 1337 2107" style="border: 1px solid black; width: 120px; height: 53px; margin-left: auto; margin-right: auto;"></div>
---	---


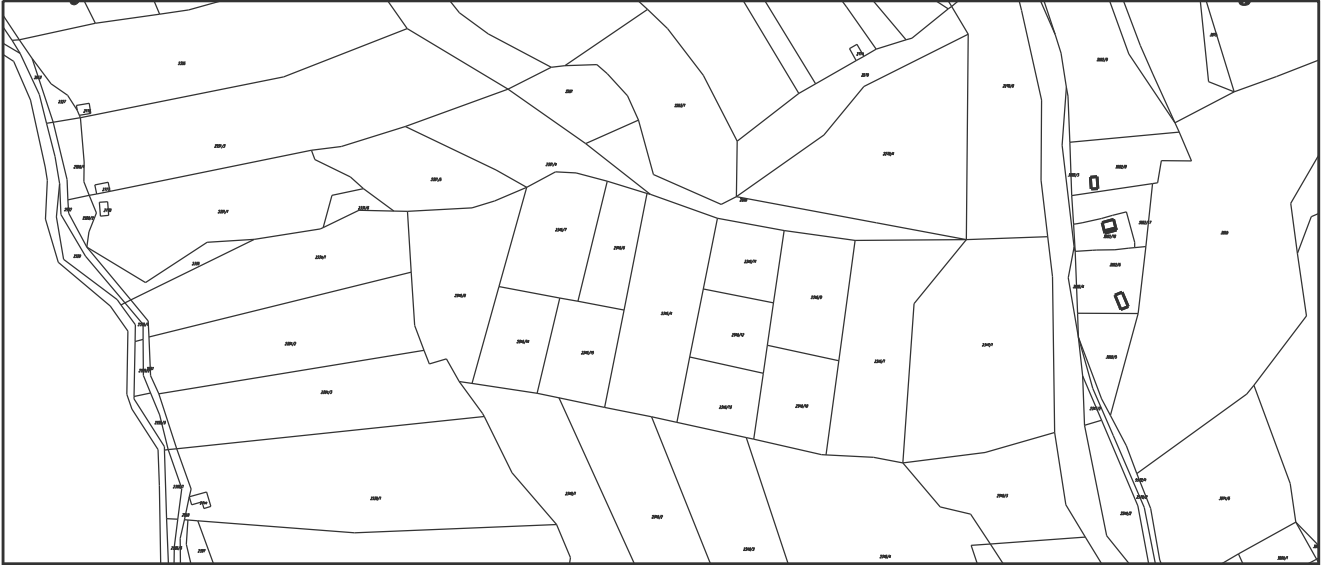
Załącznik 1e

ARKUSZ V Sekcja 15




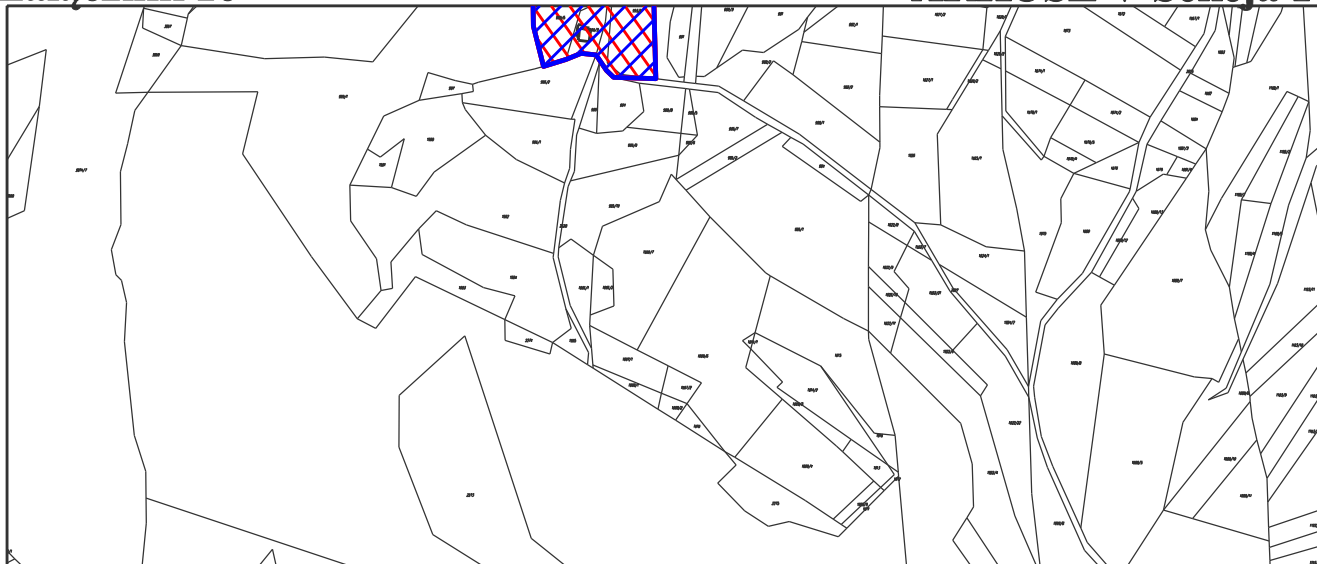
Załącznik 1e

ARKUSZ V Sekcja 16



Załącznik 1e

ARKUSZ V Sekcja 17



Załącznik 1e

ARKUSZ V Sekcja 18



Arkusz V

Skala 1:5000
LEGENDA



obszar rewitali



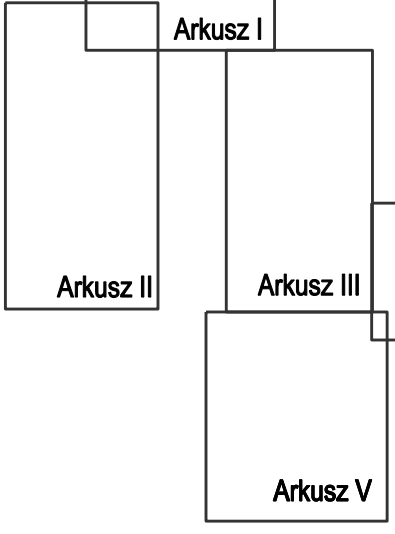
obszar zdegra

PR 1 - oznaczenie Podobsz

PZ A - oznaczenie Podobsz

Załącznik 1e

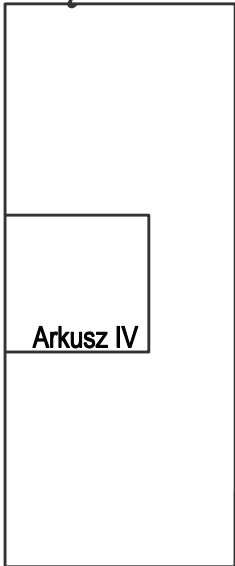
ARKUSZ V Sekcja 19

<p>zowany dowany zar Rewitalizacji zar Zdegradowany</p>	 <p>Arkusz I</p> <p>Arkusz II</p> <p>Arkusz III</p> <p>Arkusz V</p>
---	--

--

Załącznik 1e

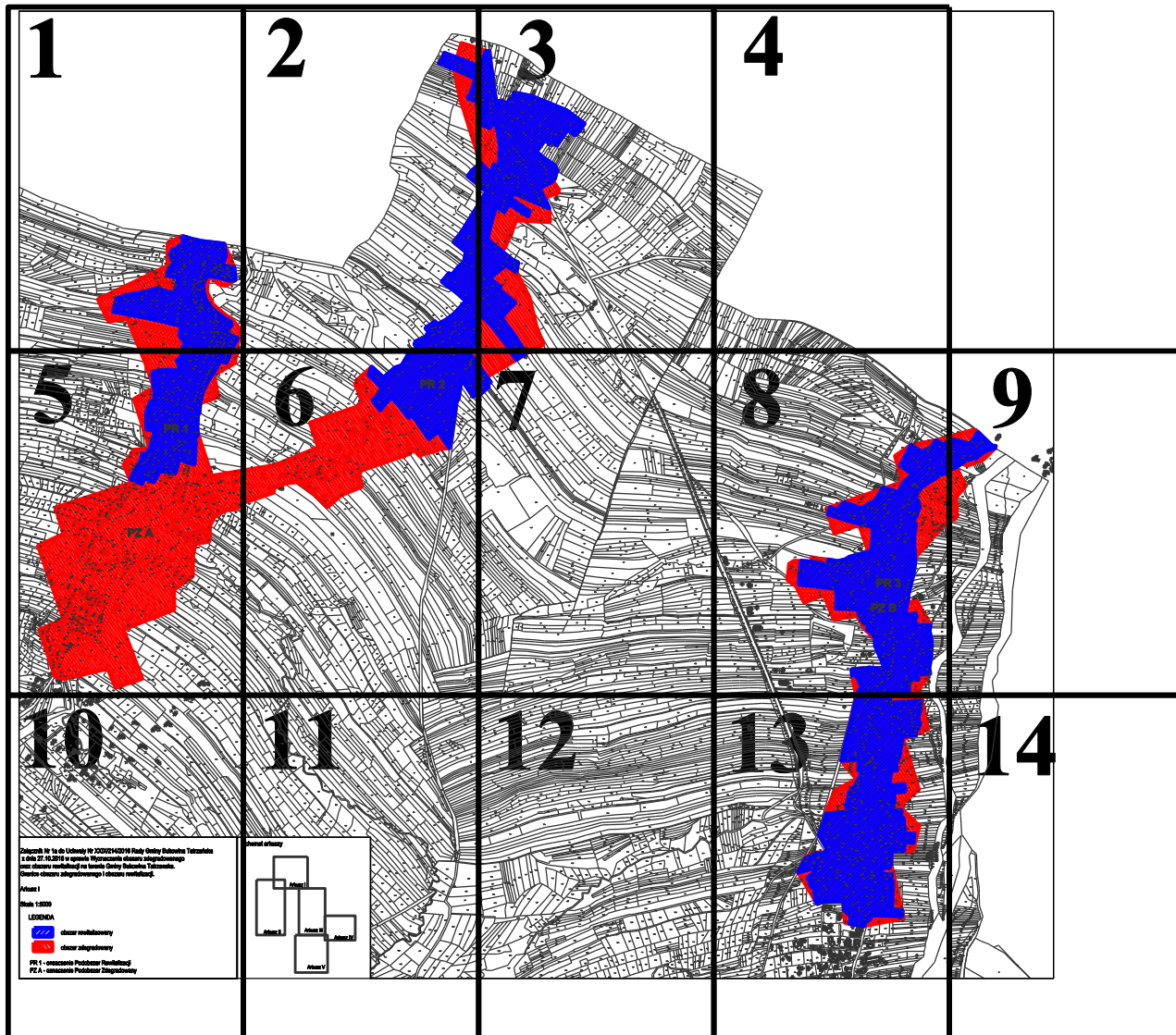
ARKUSZ V Sekcja 20



Arkusz IV

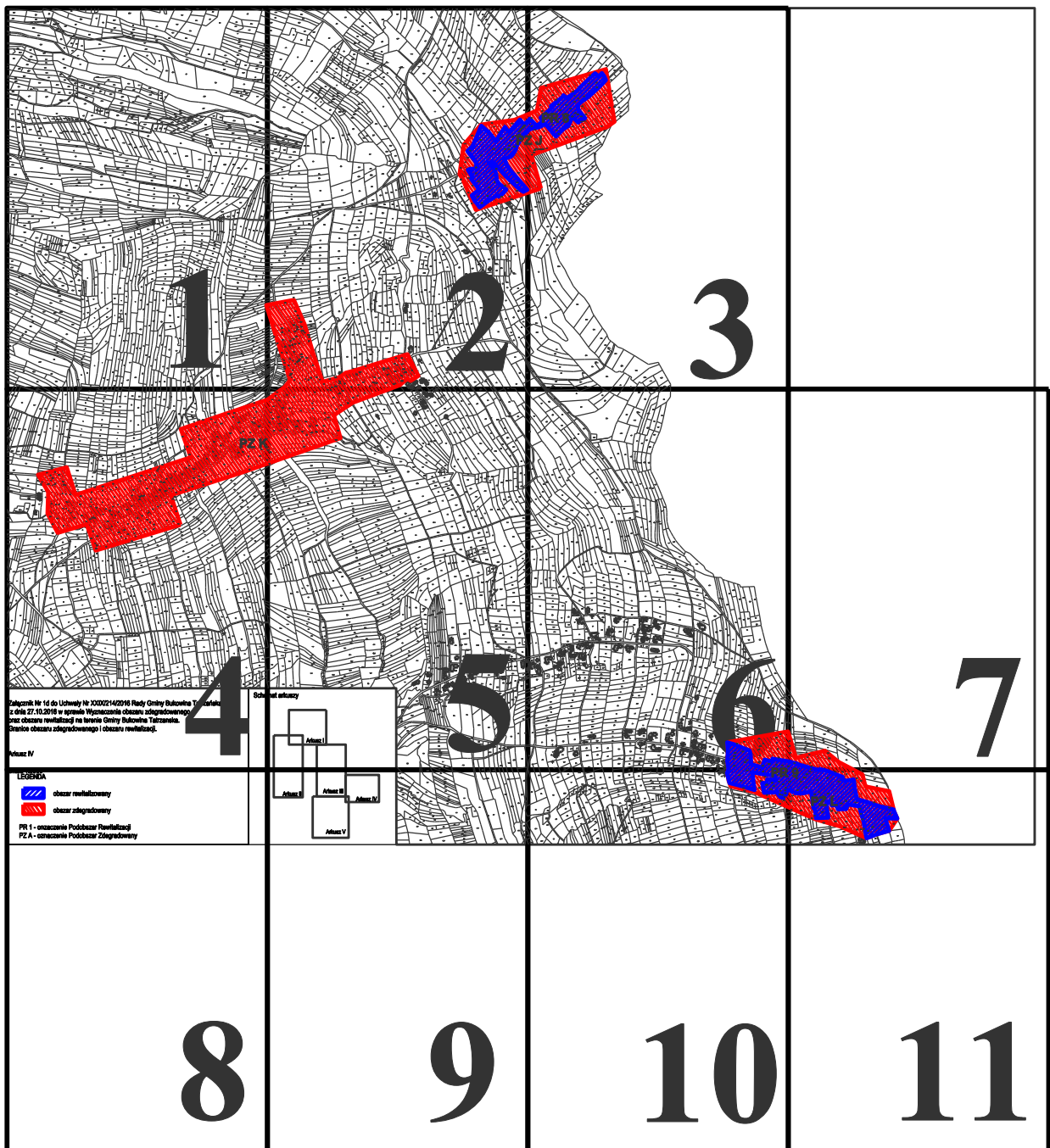
Załącznik nr 1

SKOROWIDZ SEKCJI ARKUSZA I



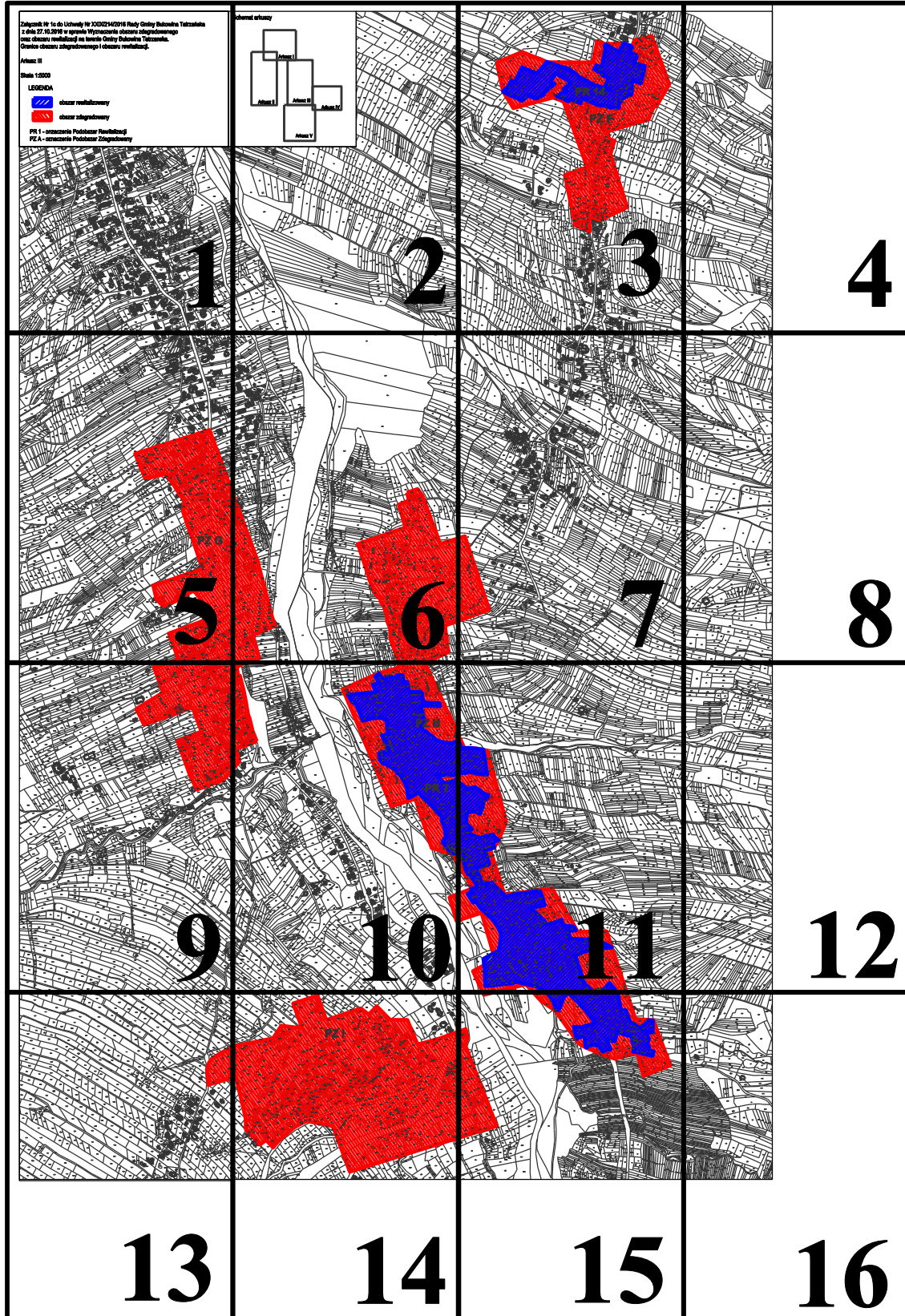
Załącznik 1d

SKOROWIDZ SEKCJI ARKUSZA IV



Załącznik 1c

SKOROWIDZ SEKCJI ARKUSZA III



Załącznik 1e

SKOROWIDZ SEKCJI ARKUSZA V

