



# DZIENNIK URZĘDOWY

## WOJEWÓDZTWA MAŁOPOLSKIEGO

---

Kraków, dnia 7 grudnia 2016 r.

Poz. 7279

### UCHWAŁA NR XXII/151/2016 RADY GMINY RYTRO

z dnia 2 listopada 2016 roku

**w sprawie zmiany uchwały Nr XVII/110/2016 Rady Gminy Rytró z dnia 31 marca 2016 r.  
w sprawie wyznaczenia obszaru zdegradowanego i obszaru rewitalizacji**

Na podstawie art. 18 ust. 2 pkt 15 ustawy z dnia 8 marca 1990 r. o samorządzie gminnym (Dz. U. z 2016 r. poz. 446 ze zm.) w związku z art. 8 ust. 1 ustawy z dnia 9 października 2015 r. o rewitalizacji (Dz. U. z 2015 r. poz. 1777) - **Rada Gminy Rytró uchwala, co następuje:**

§ 1. Załącznik Nr 1 do Uchwały Nr XVII/110/2016 Rady Gminy Rytró z dnia 31 marca 2016 r. w sprawie wyznaczenia obszaru zdegradowanego i obszaru rewitalizacji (ogłoszony w Dz. Urz. Woj. Małopolskiego, poz. 2680) otrzymuje formę graficzną w postaci elektronicznej jak w załączniku do niniejszej uchwały.

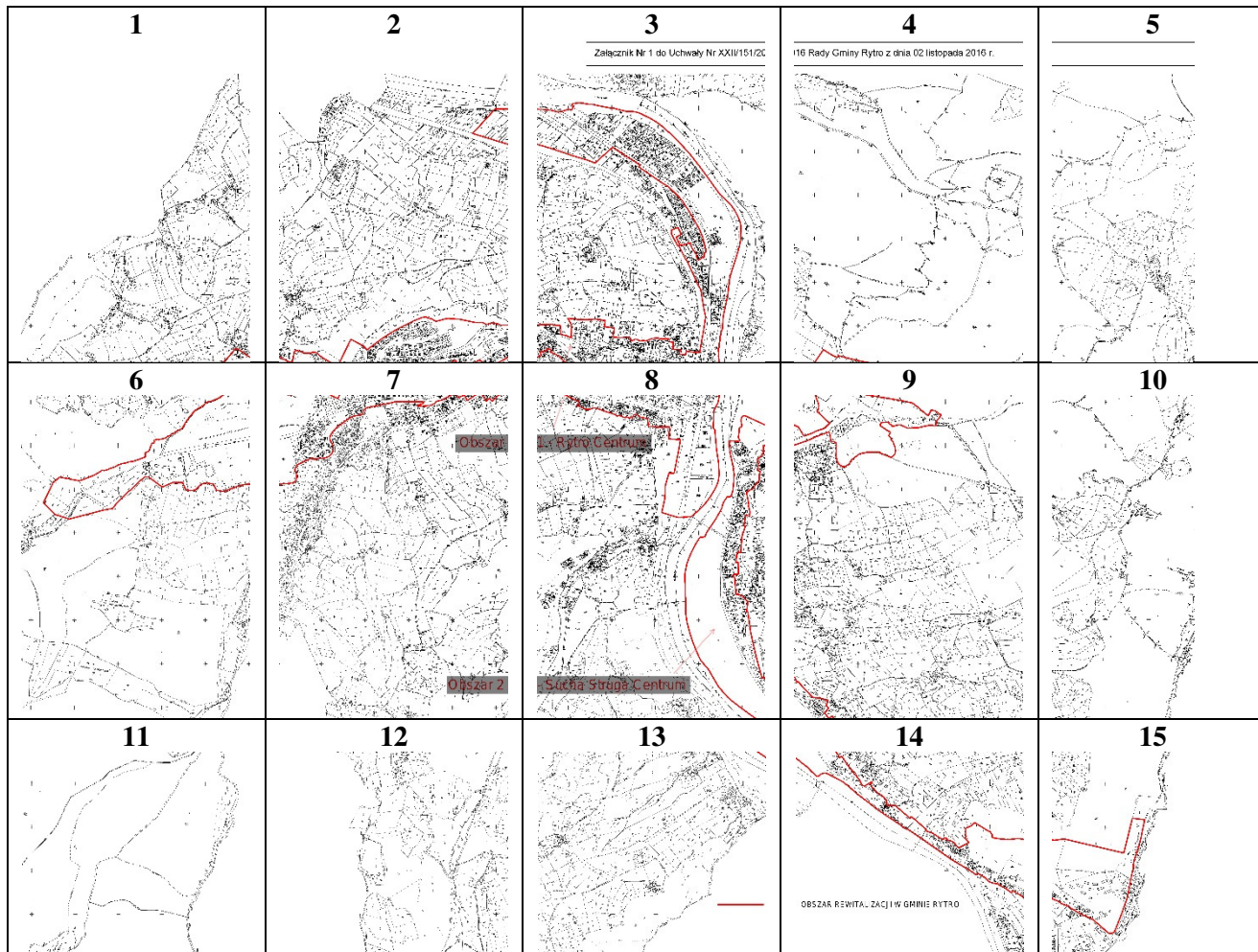
§ 2. Wykonanie uchwały powierza się Wójtowi Gminy Rytró.

§ 3. Uchwała wchodzi w życie po upływie 14 dni od dnia ogłoszenia w Dzienniku Urzędowym Województwa Małopolskiego.

Przewodniczący Rady Gminy Rytró  
**Tomasz Kulig**

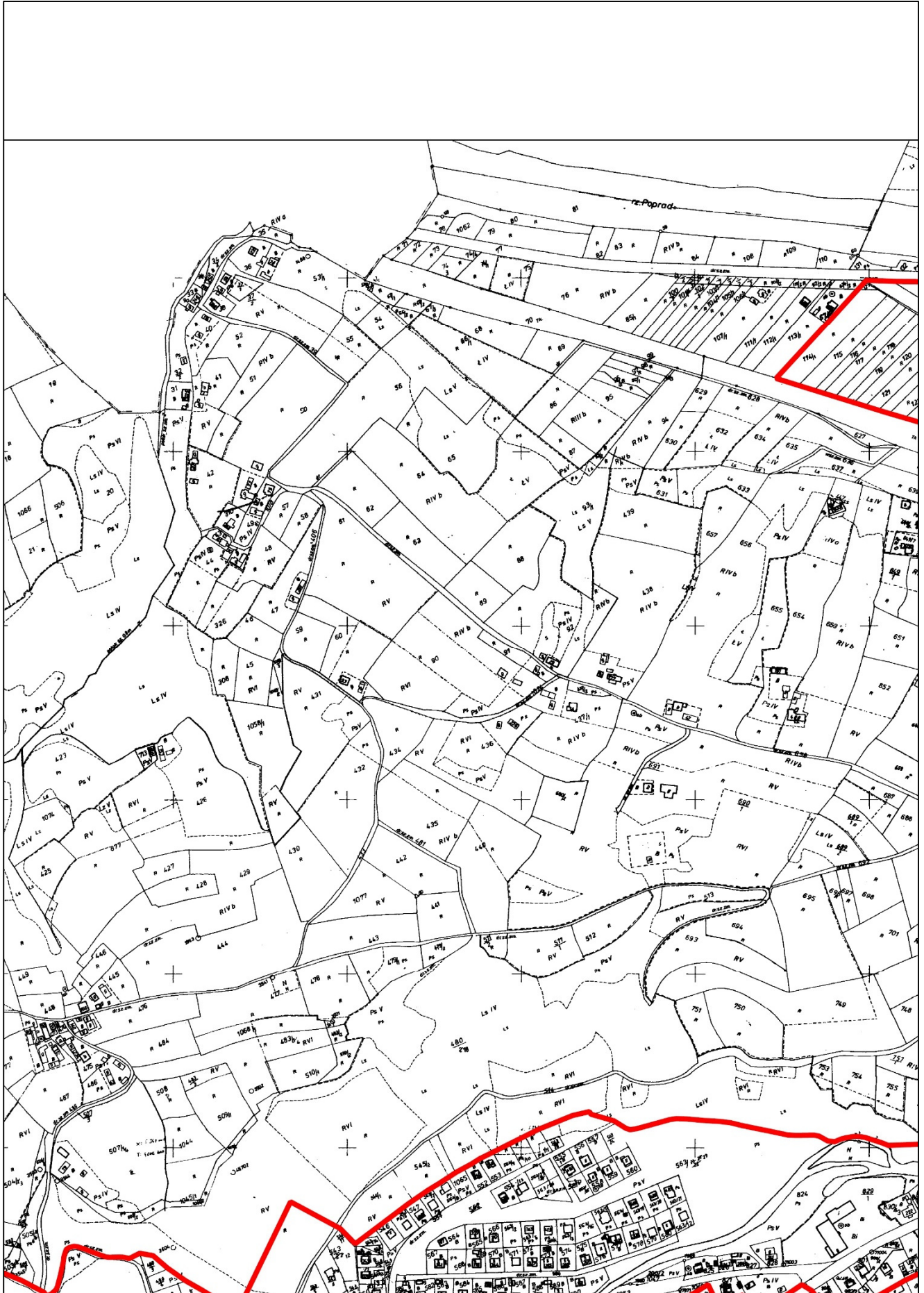
**Załącznik Nr 1**  
do Uchwały Nr XXII/151/2016  
Rady Gminy Rytro  
z dnia 2 listopada 2016 r.

**UKŁAD SEKCJI**



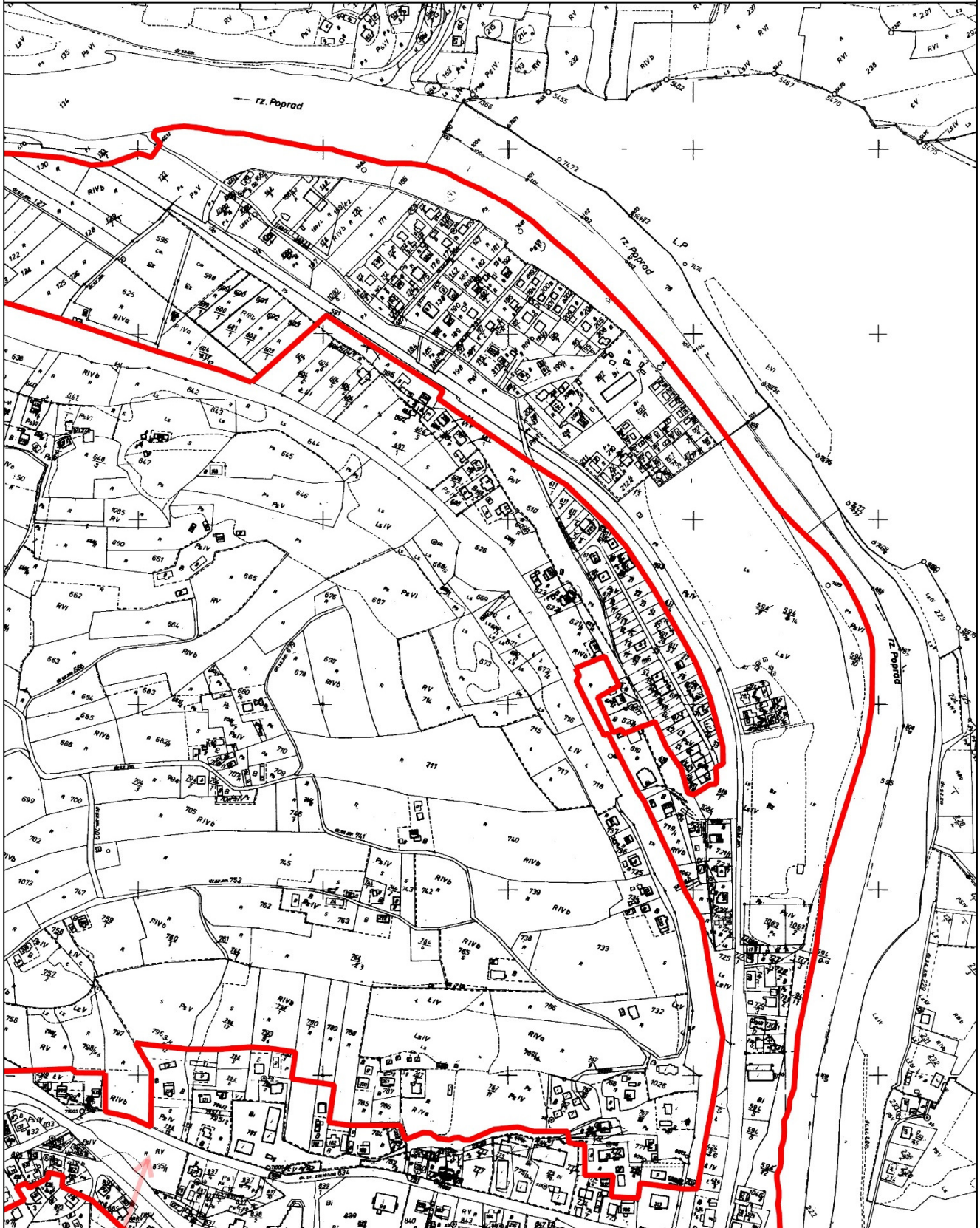


2.



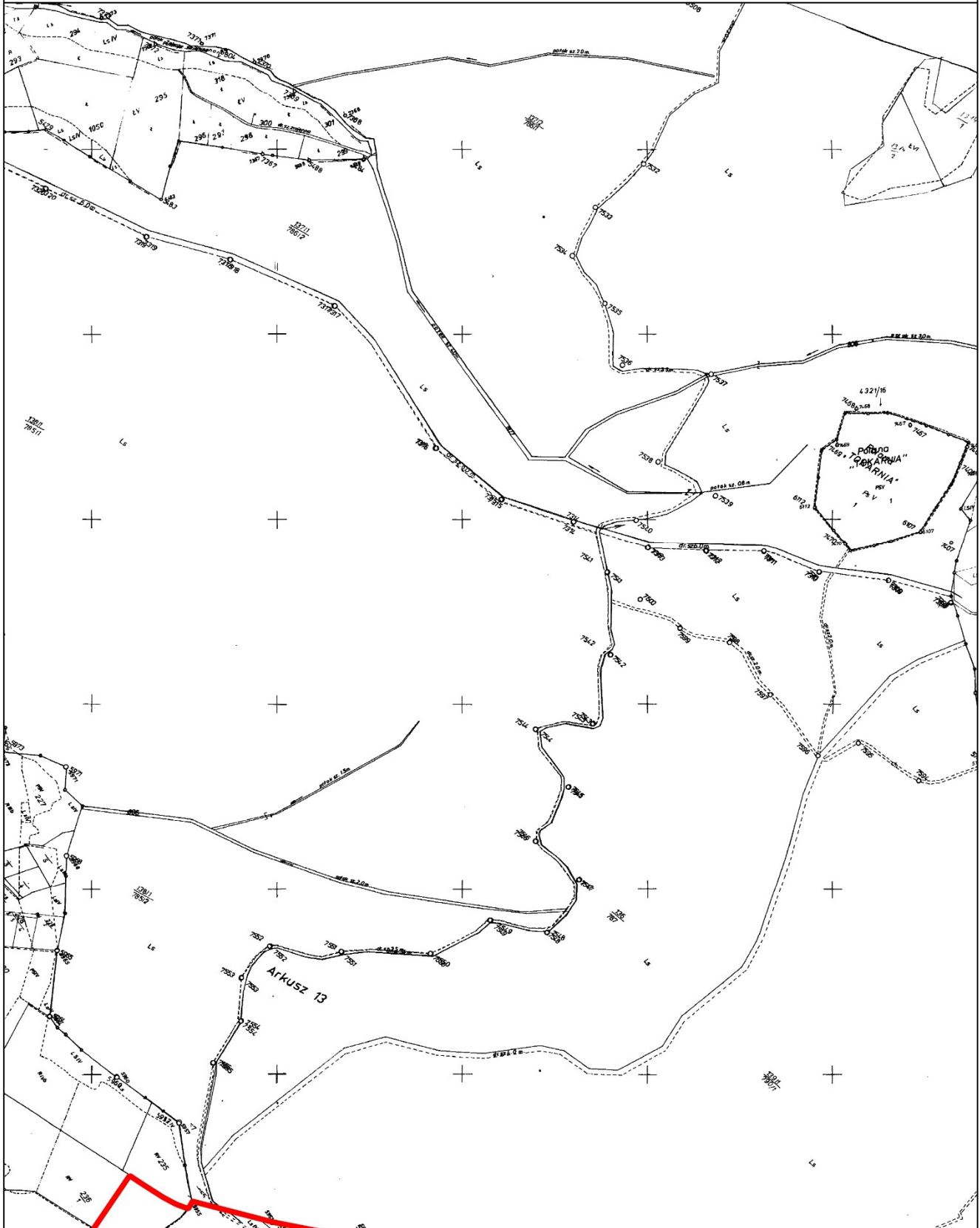
3.

Załącznik Nr 1 do Uchwały Nr XXII/151/20



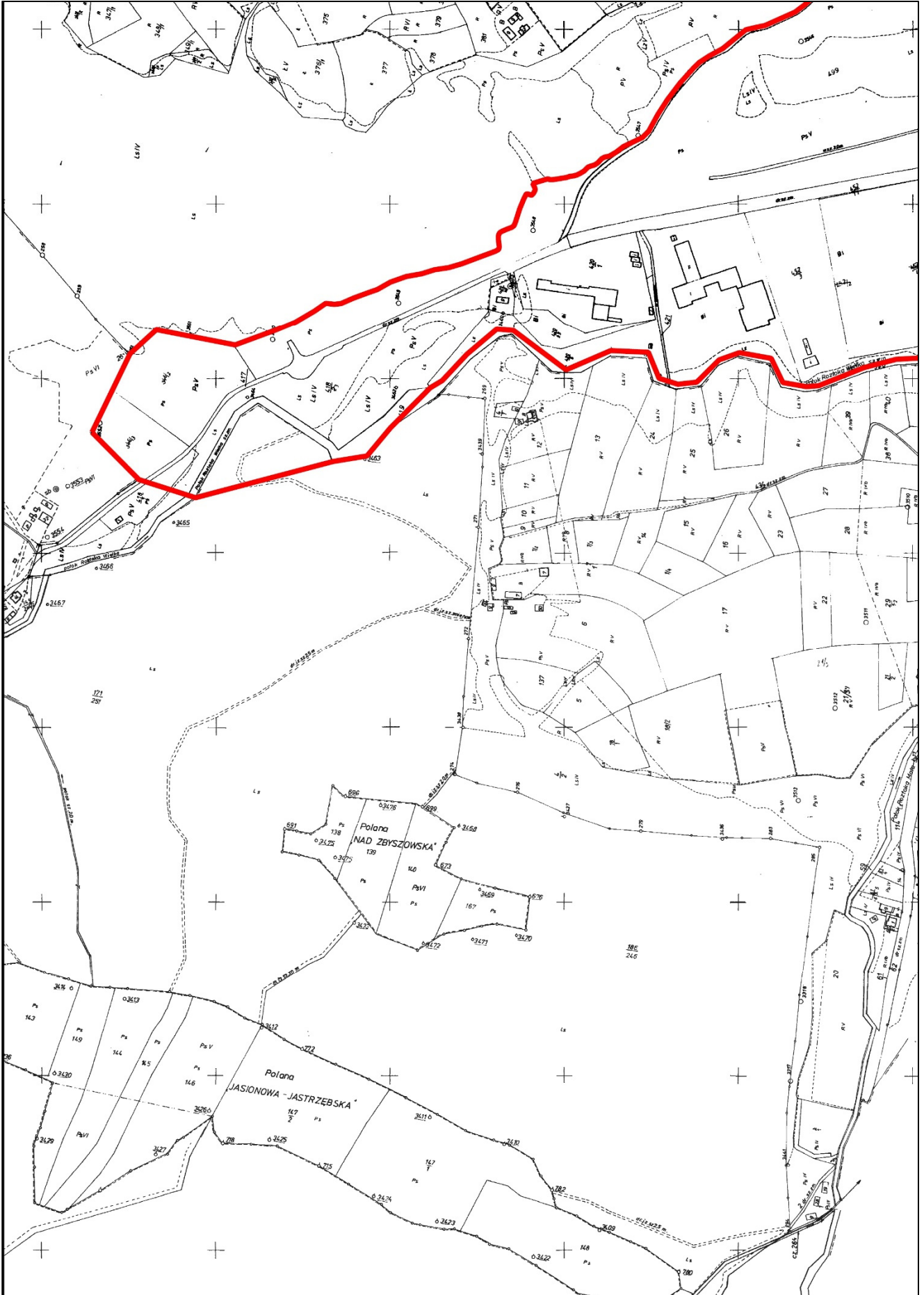
4.

16 Rady Gminy Rytro z dnia 02 listopada 2016 r.

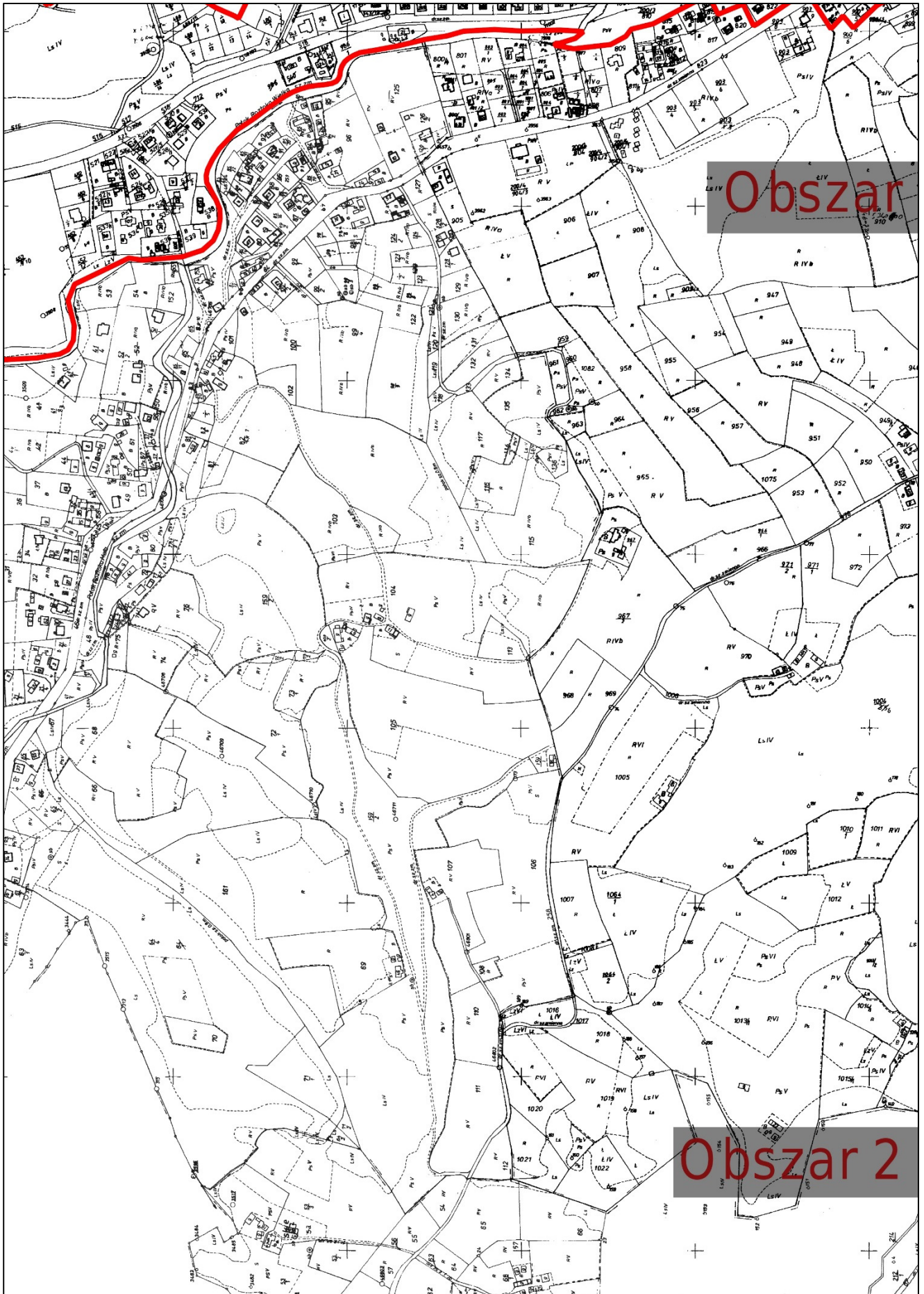




6.

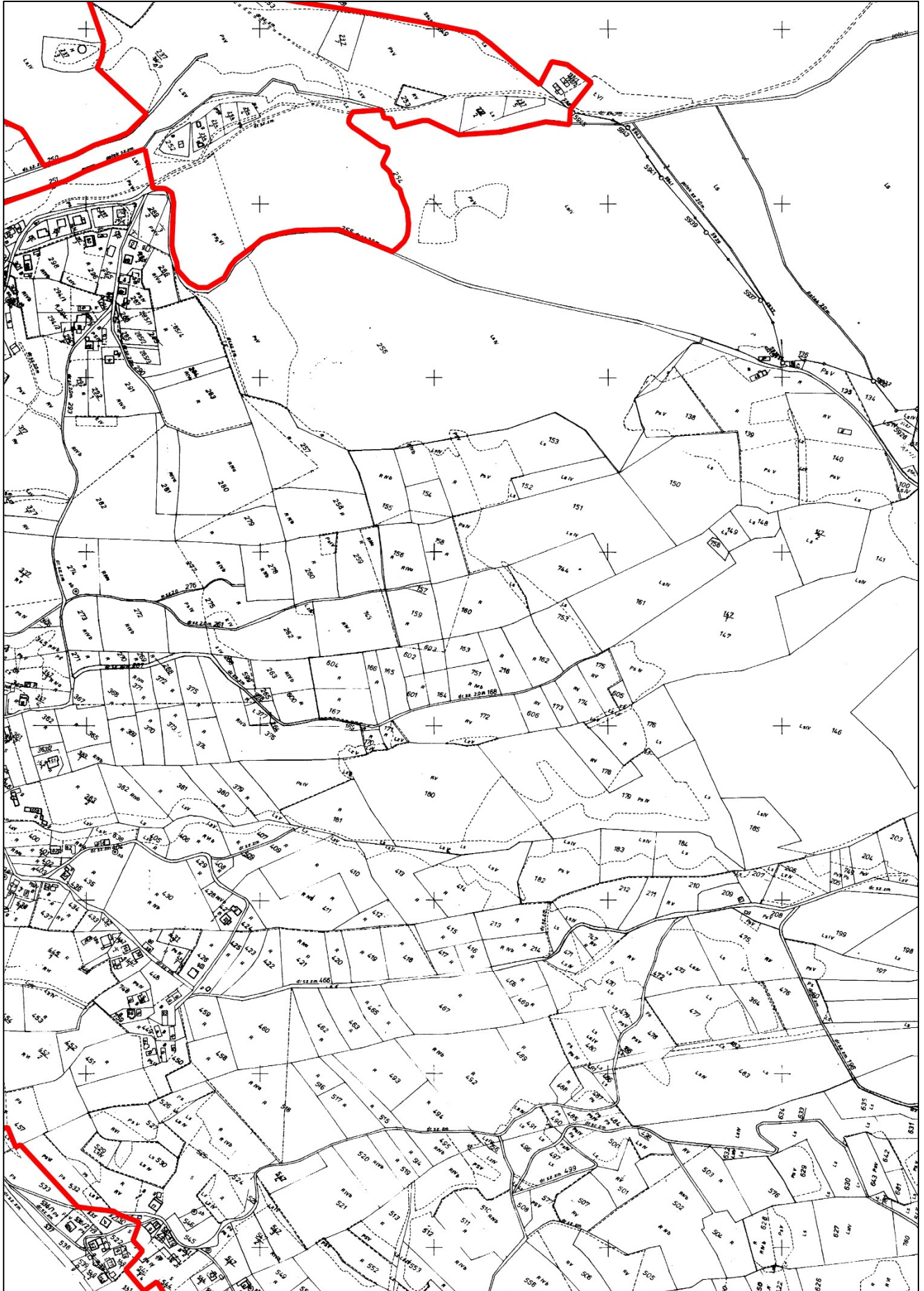


7.





9.

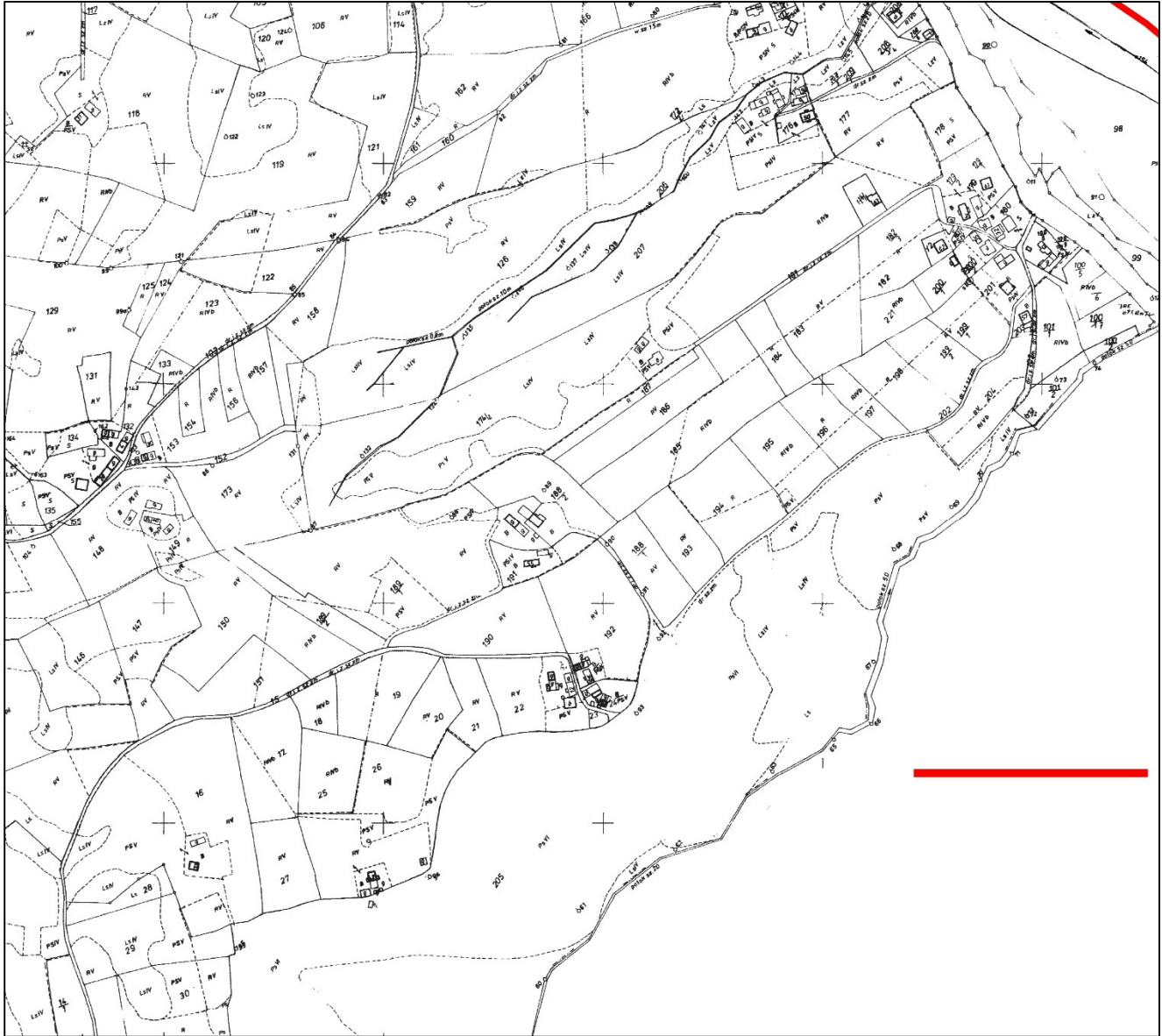




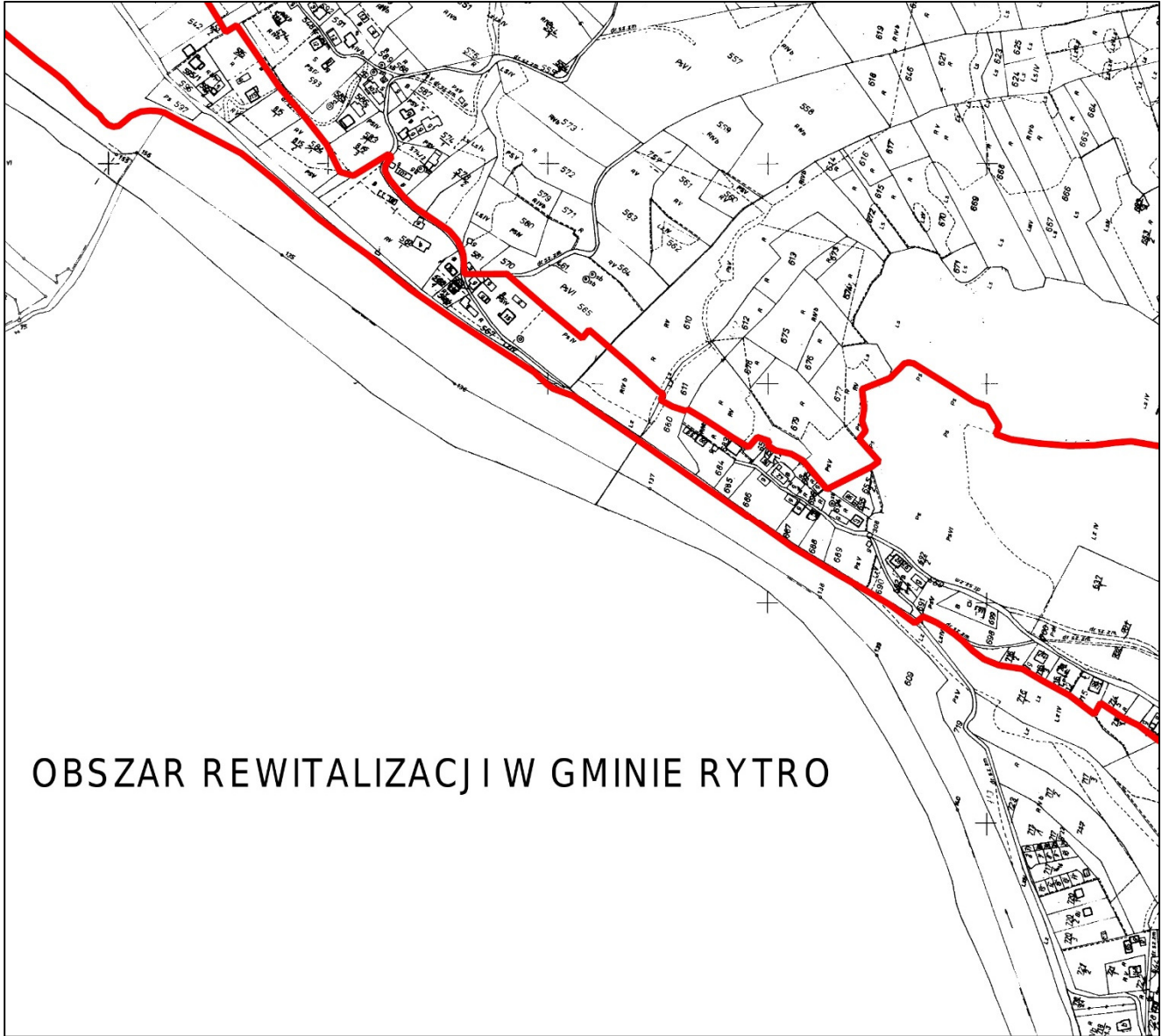




13.

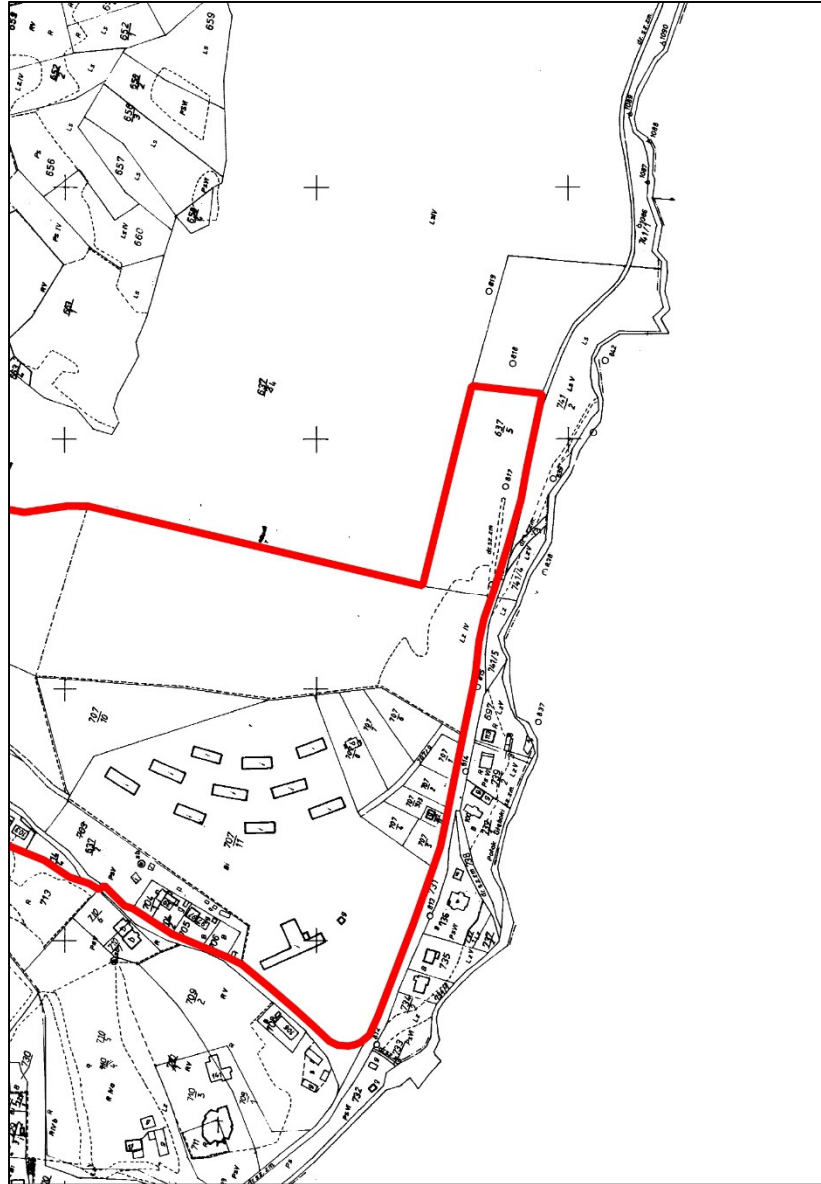


14.



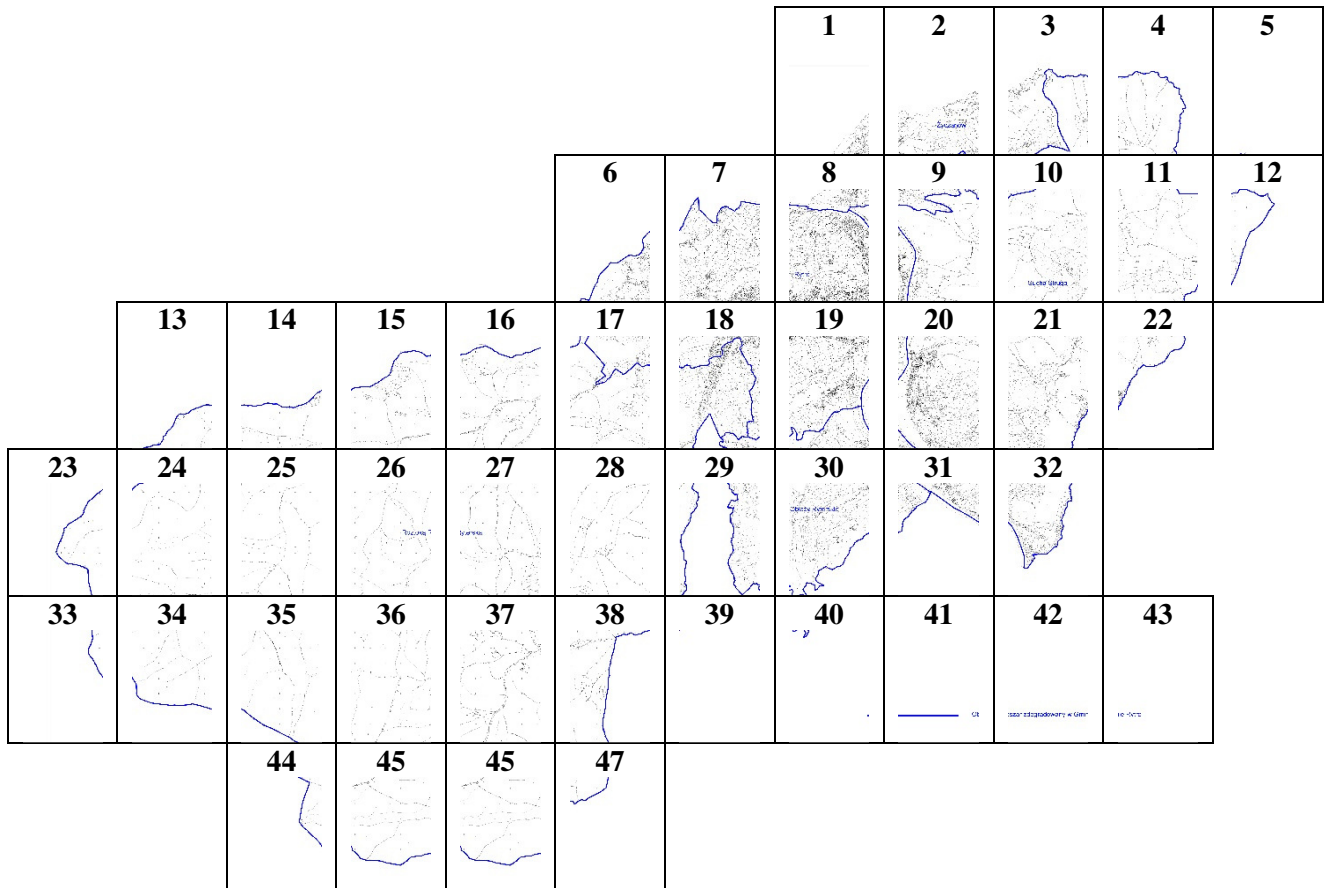
OBSZAR REWITALIZACJI W GMINIE RYTRO

15.



**Załącznik Nr 1**  
do Uchwały Nr XXII/151/2016  
Rady Gminy Ryto  
z dnia 2 listopada 2016 r.

**UKŁAD SEKCJI**

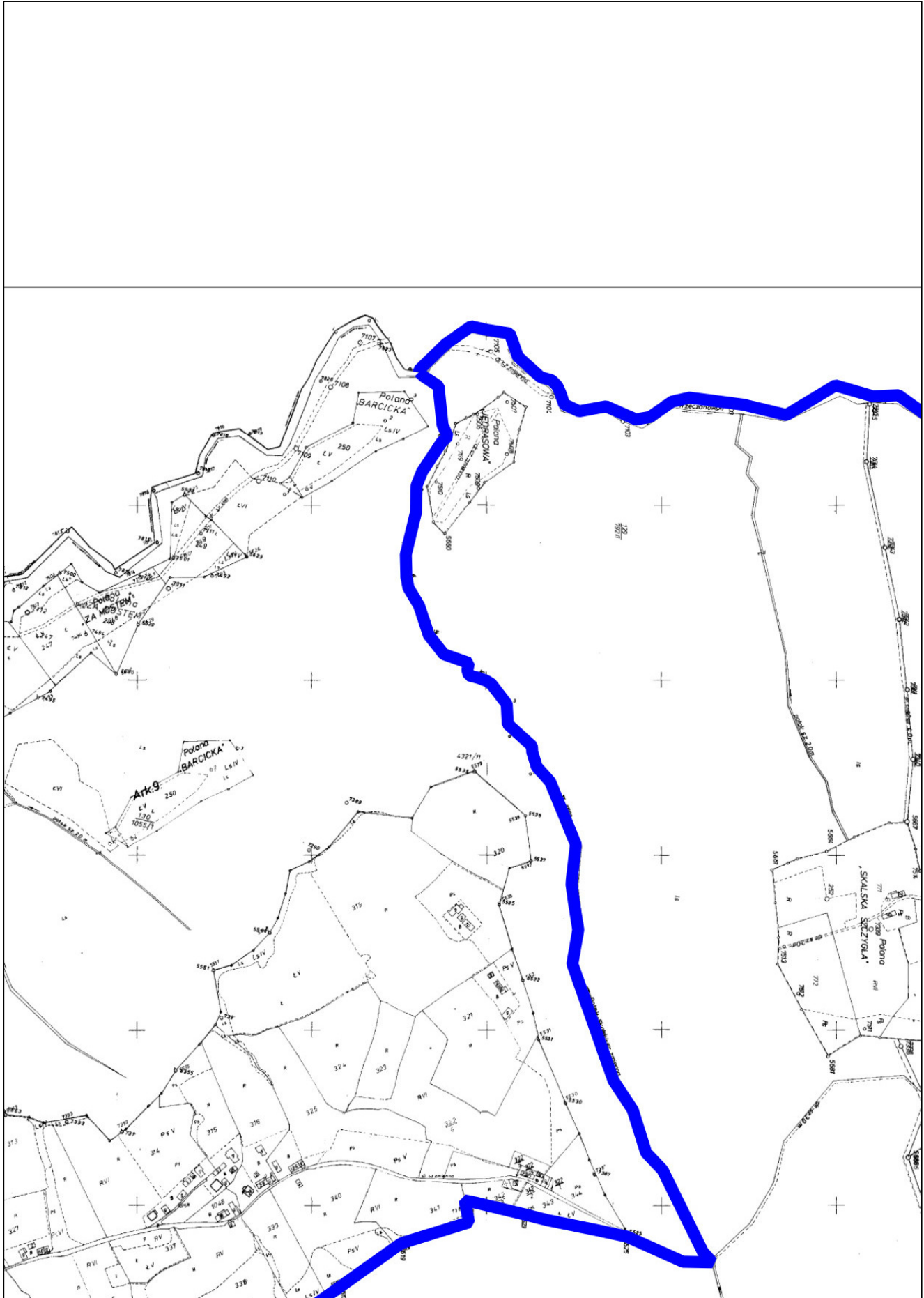




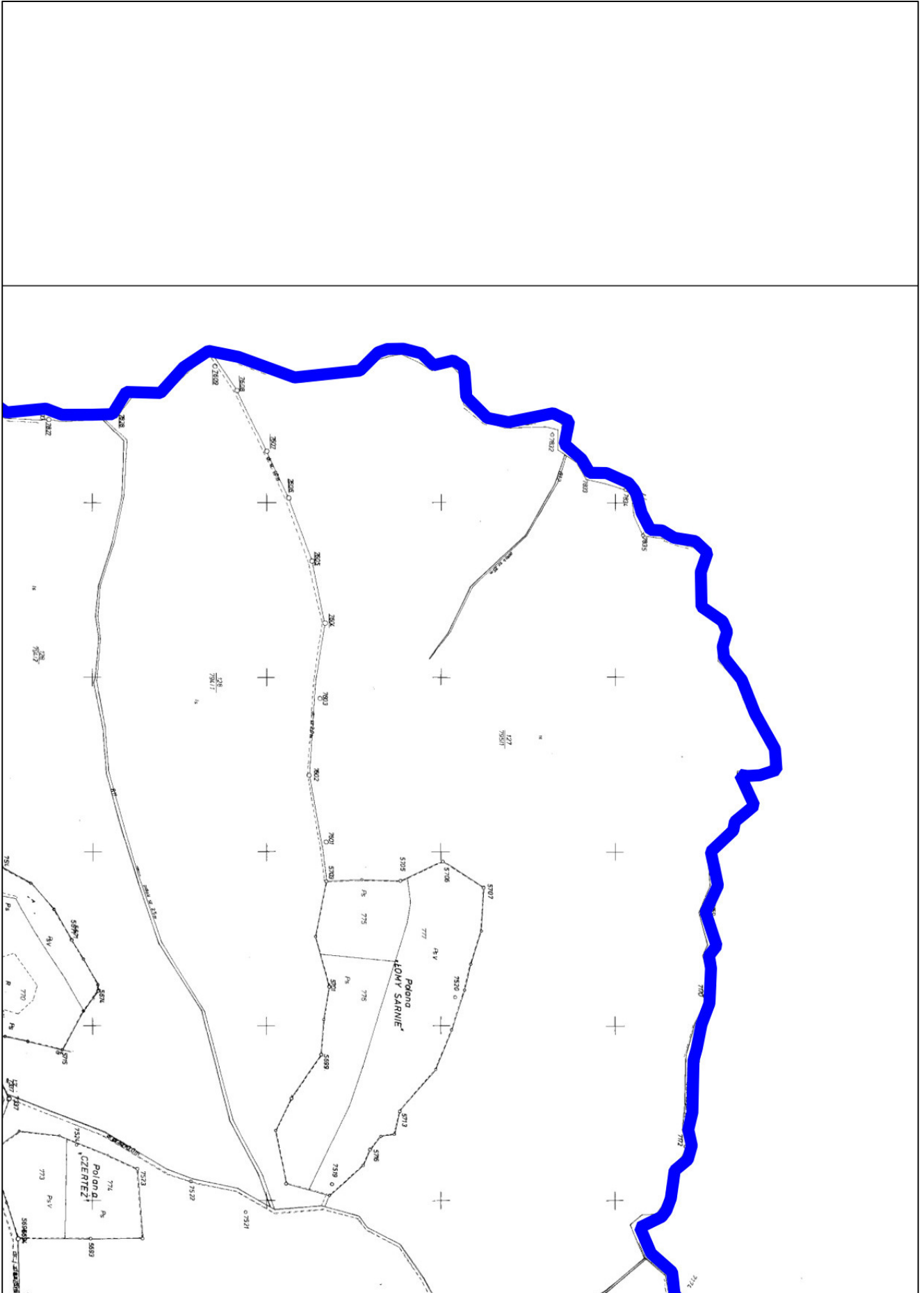
2.




3.



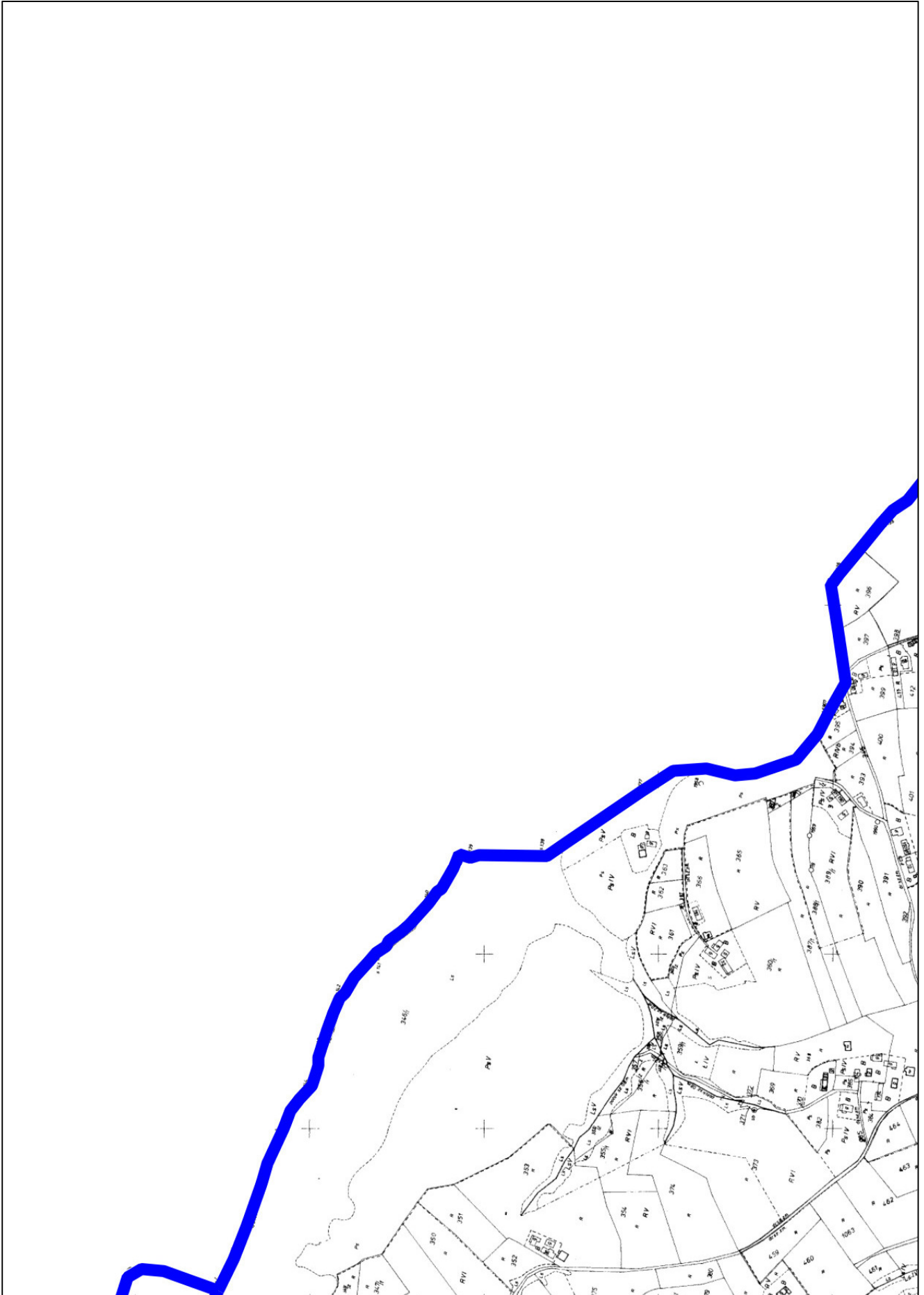
4.



**5.**

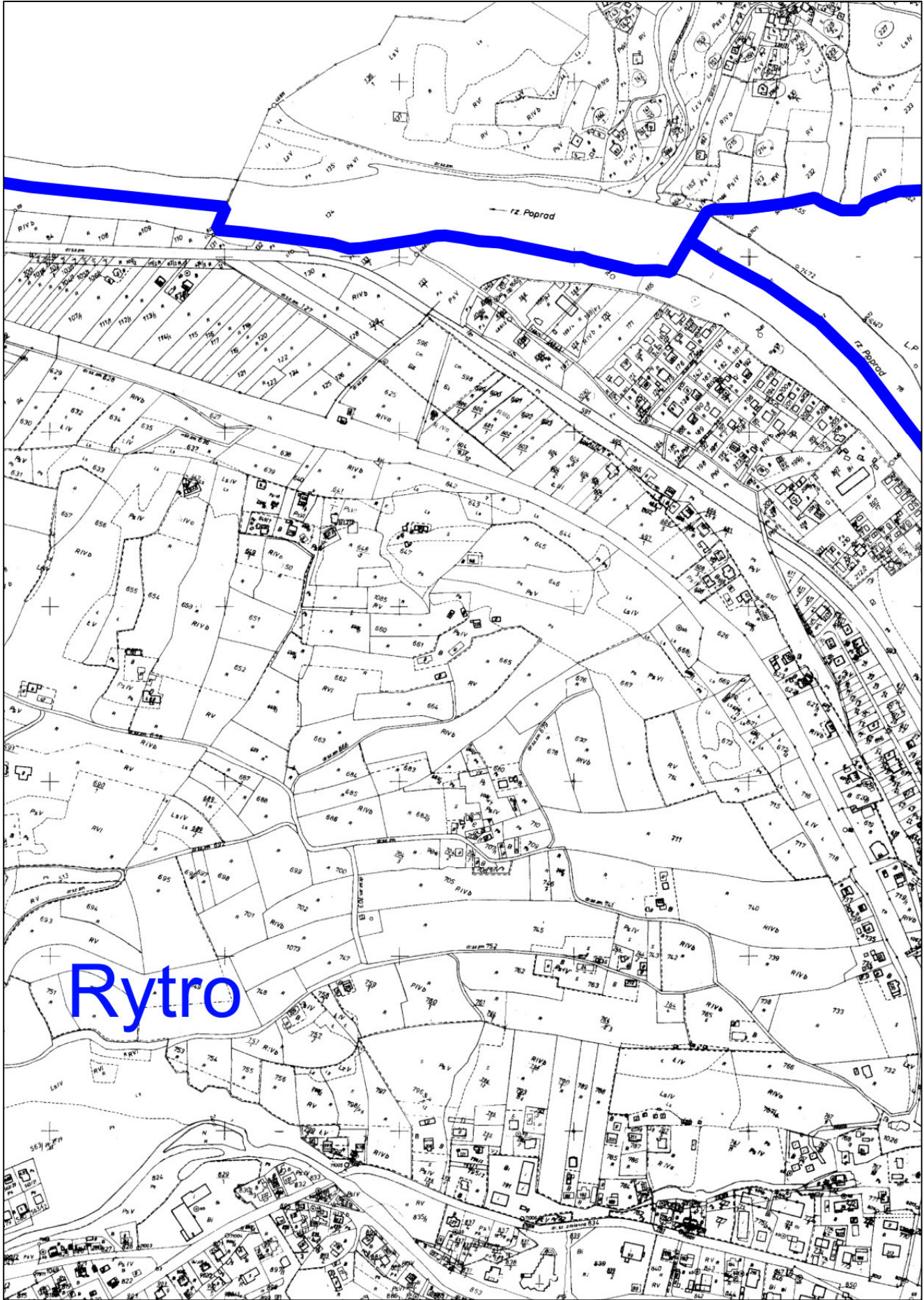


6.

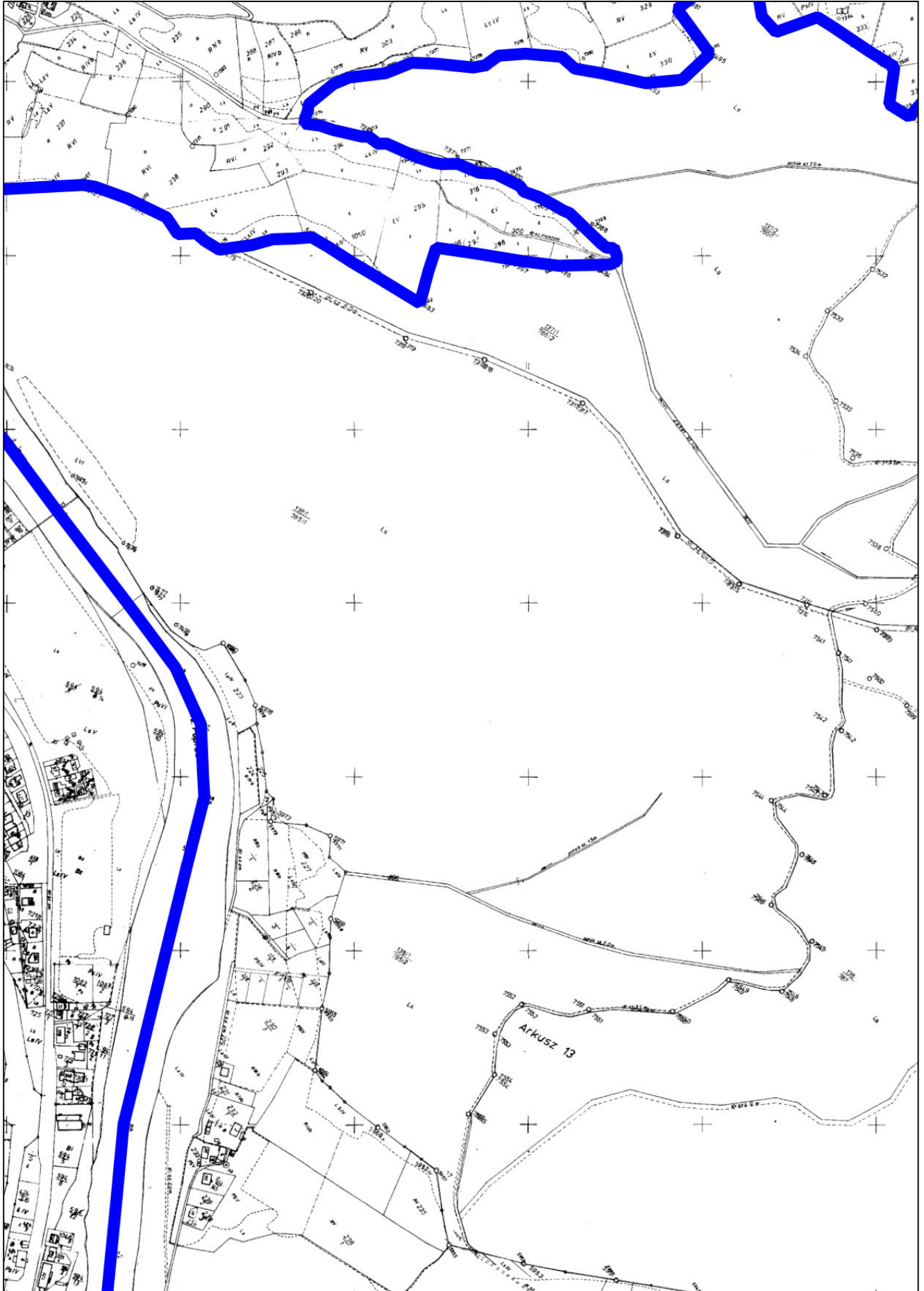




8.

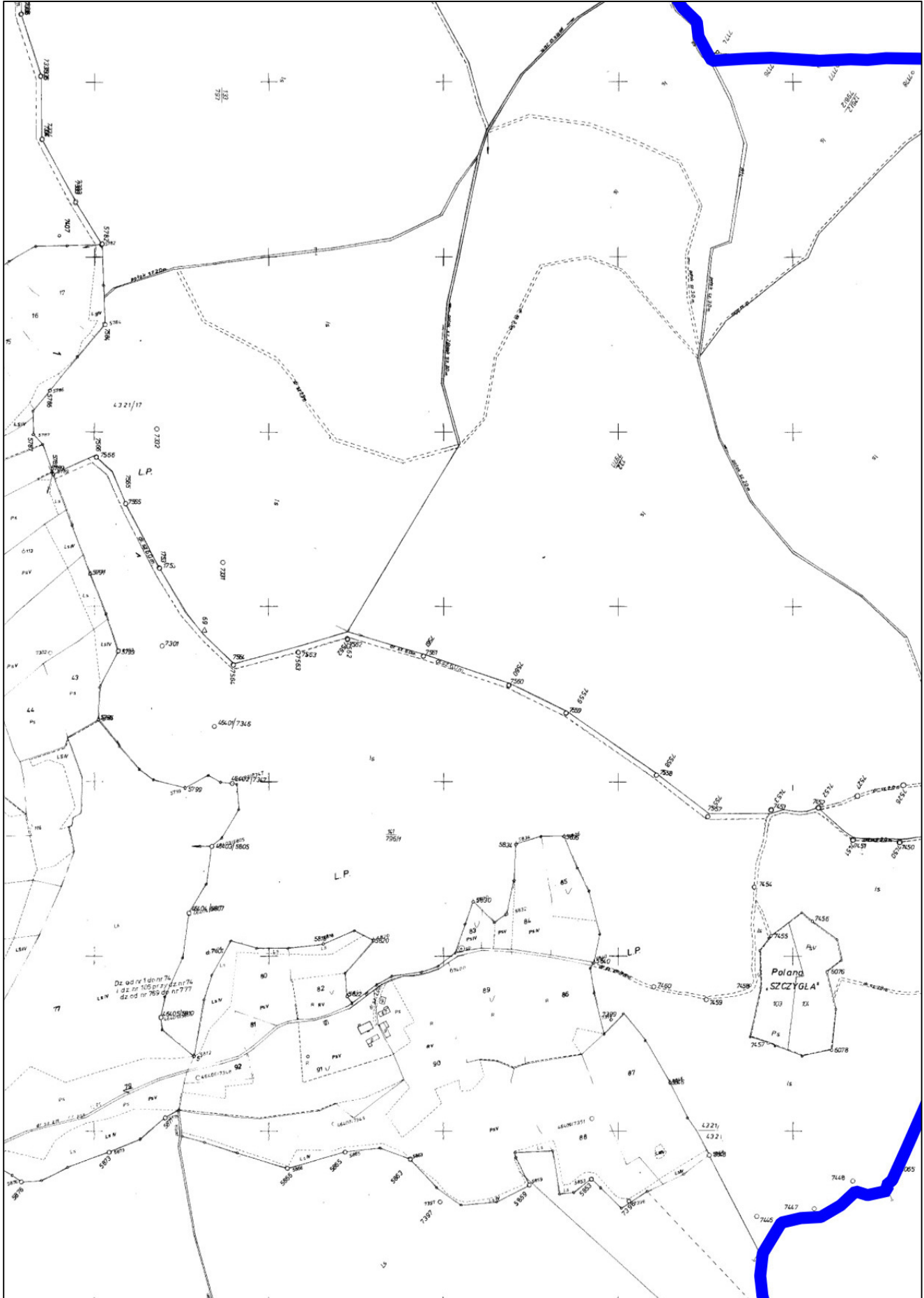


9.

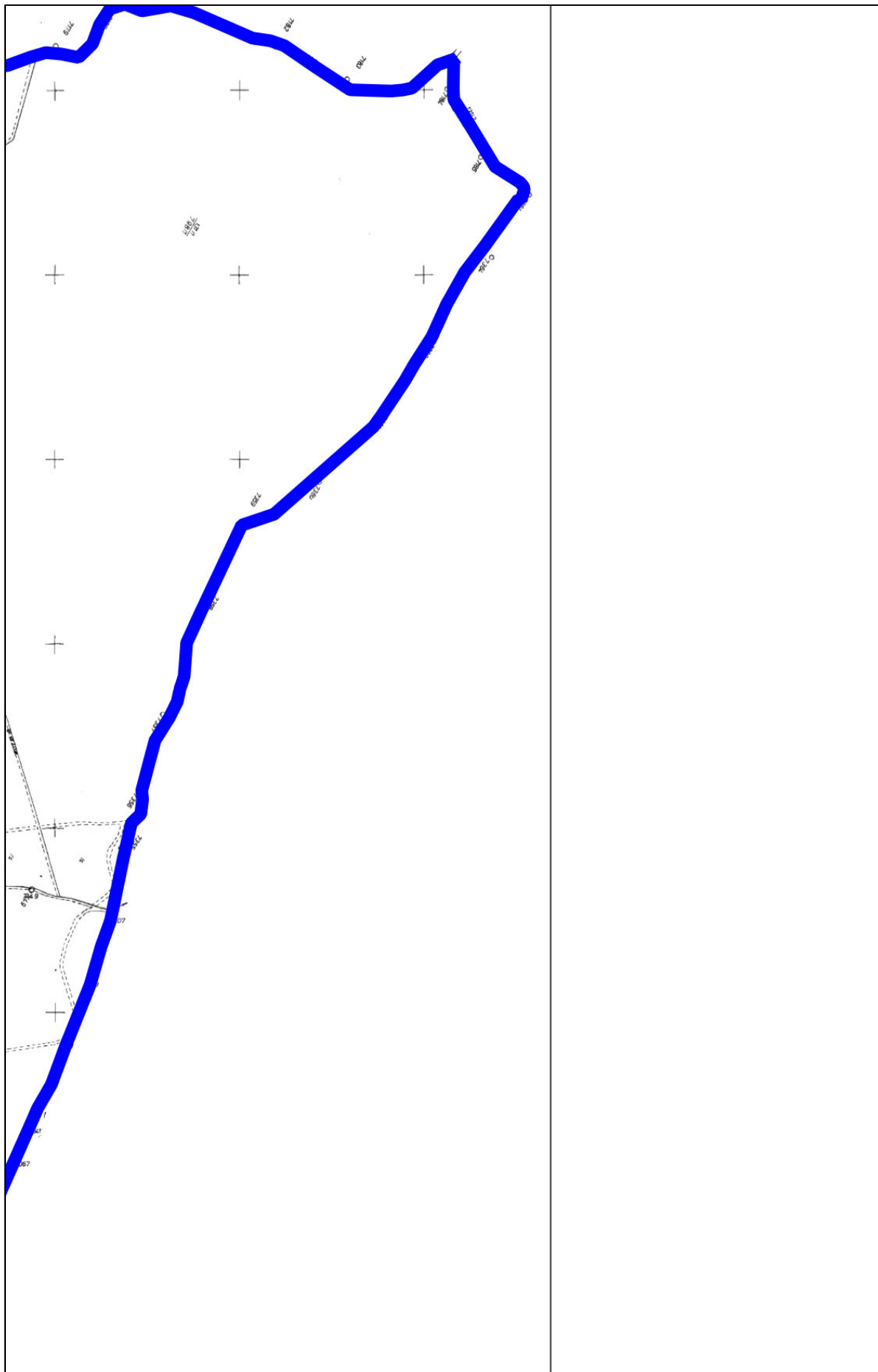




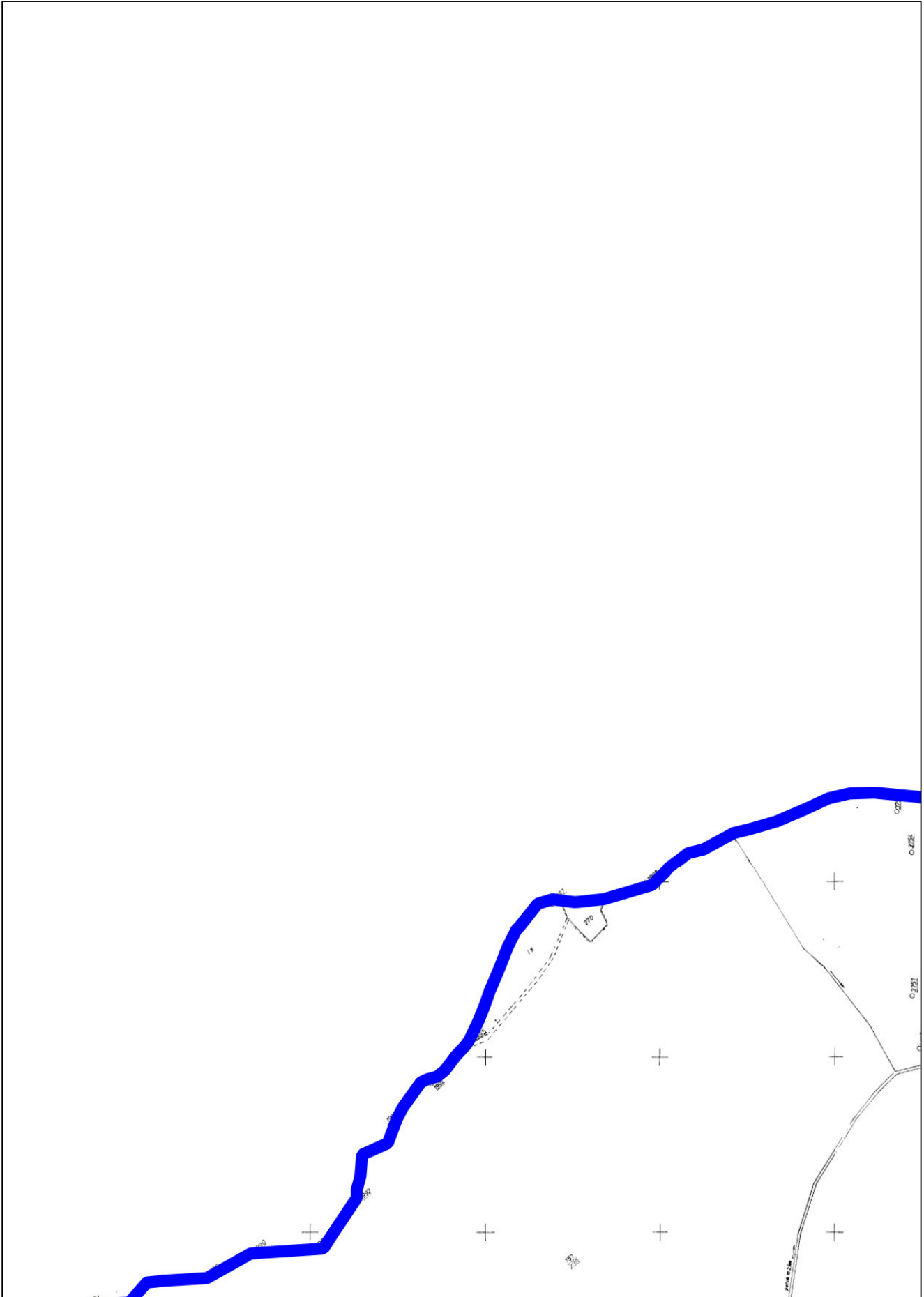
11.



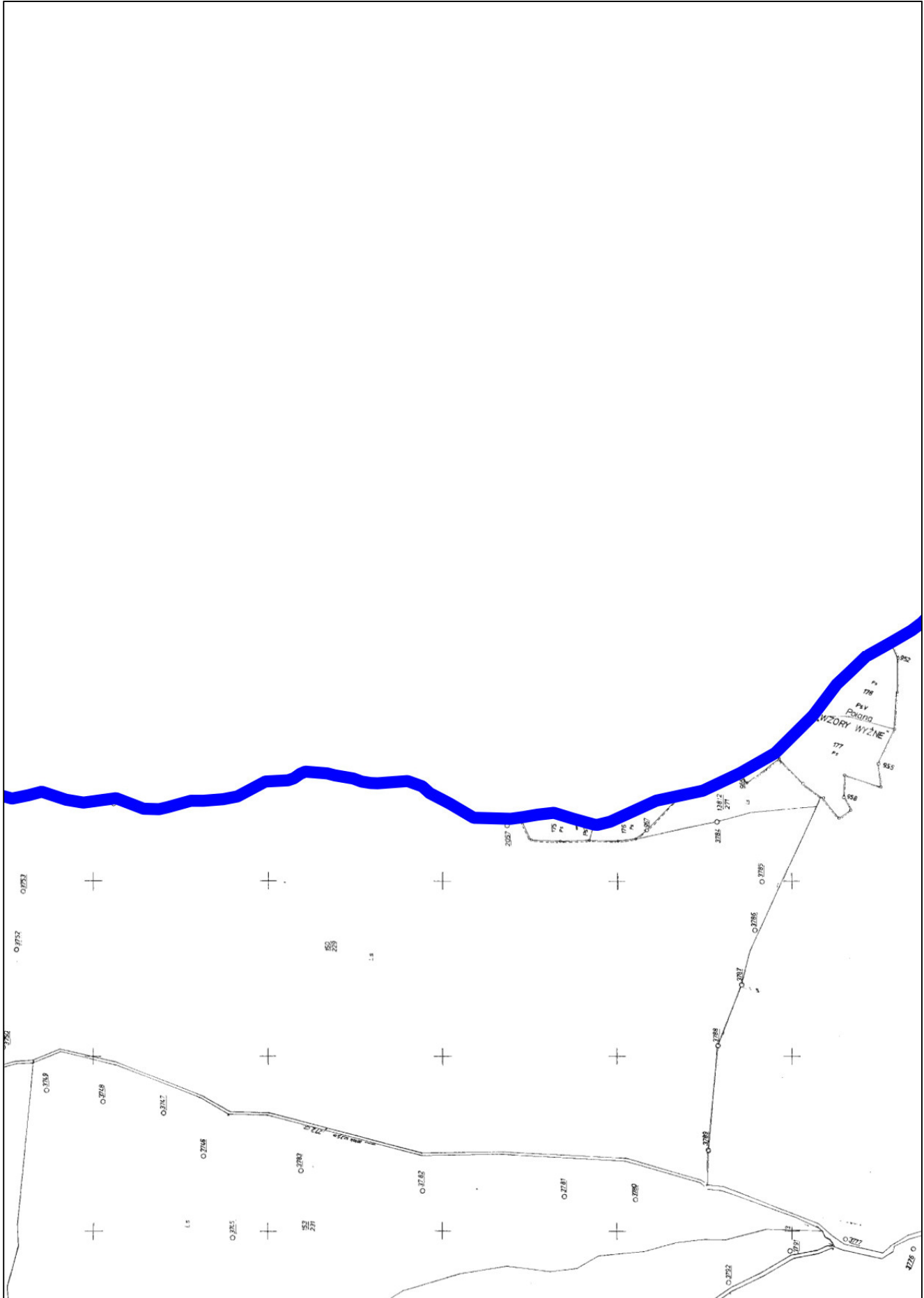
12.



13.

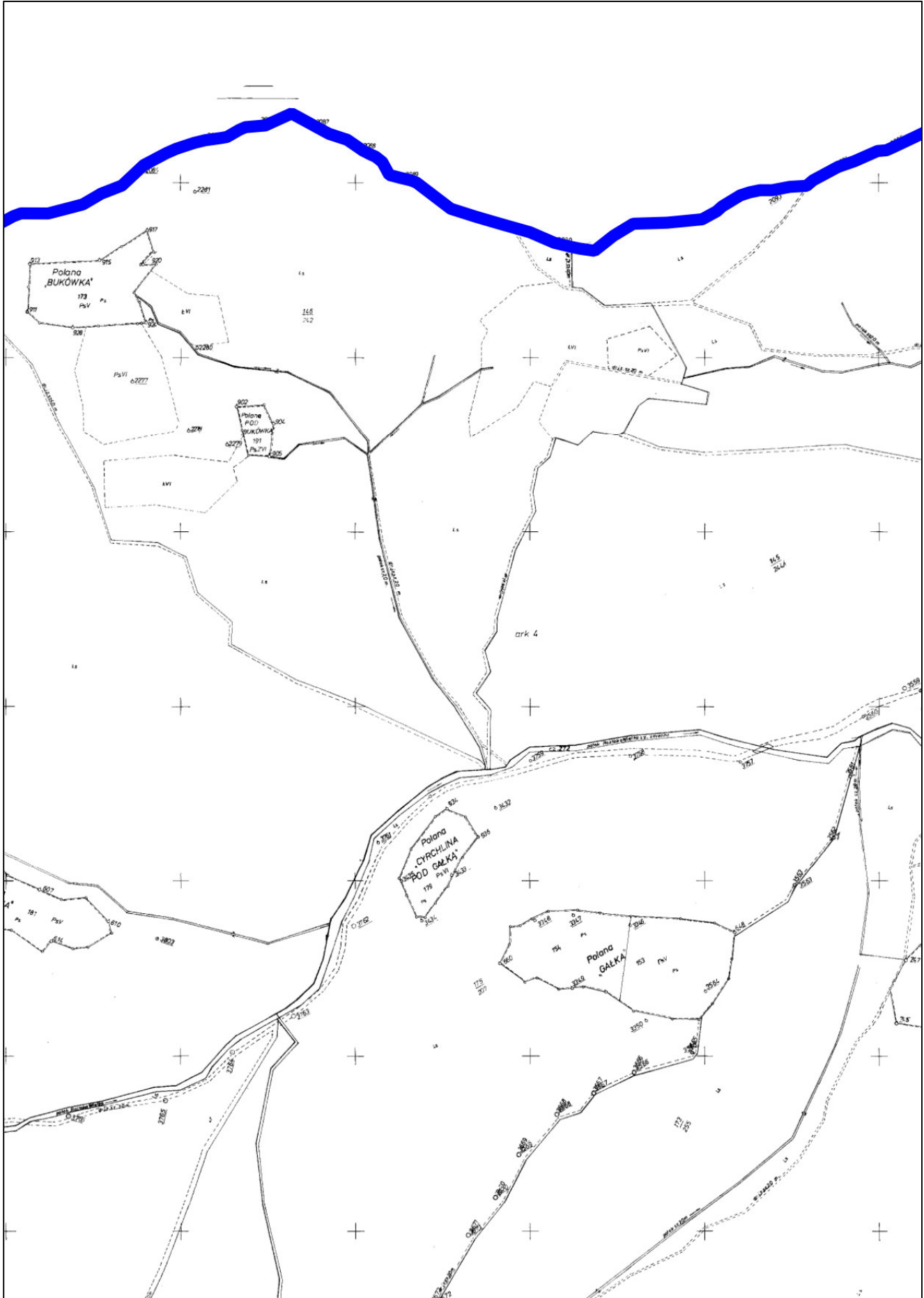


14.





16.

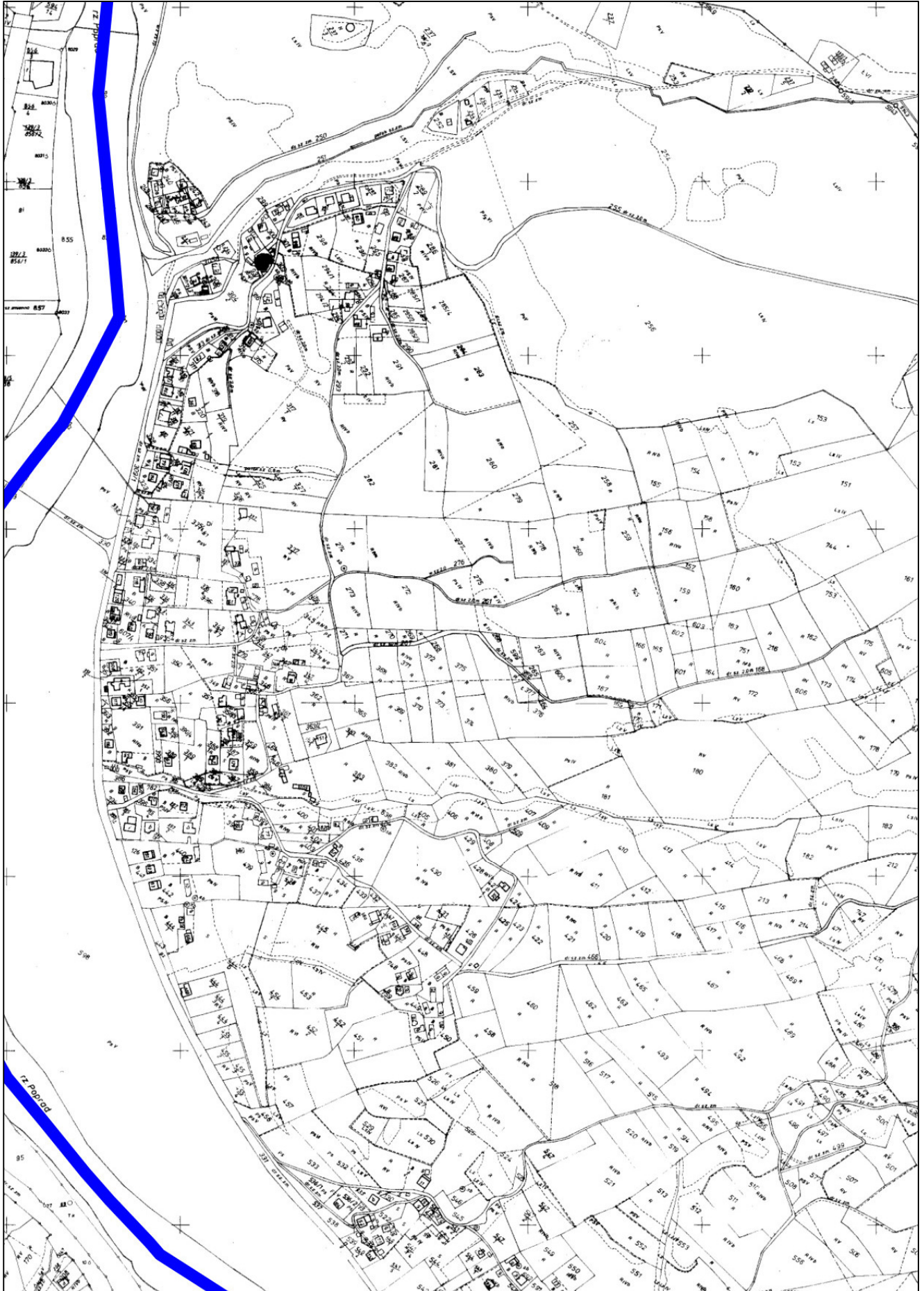




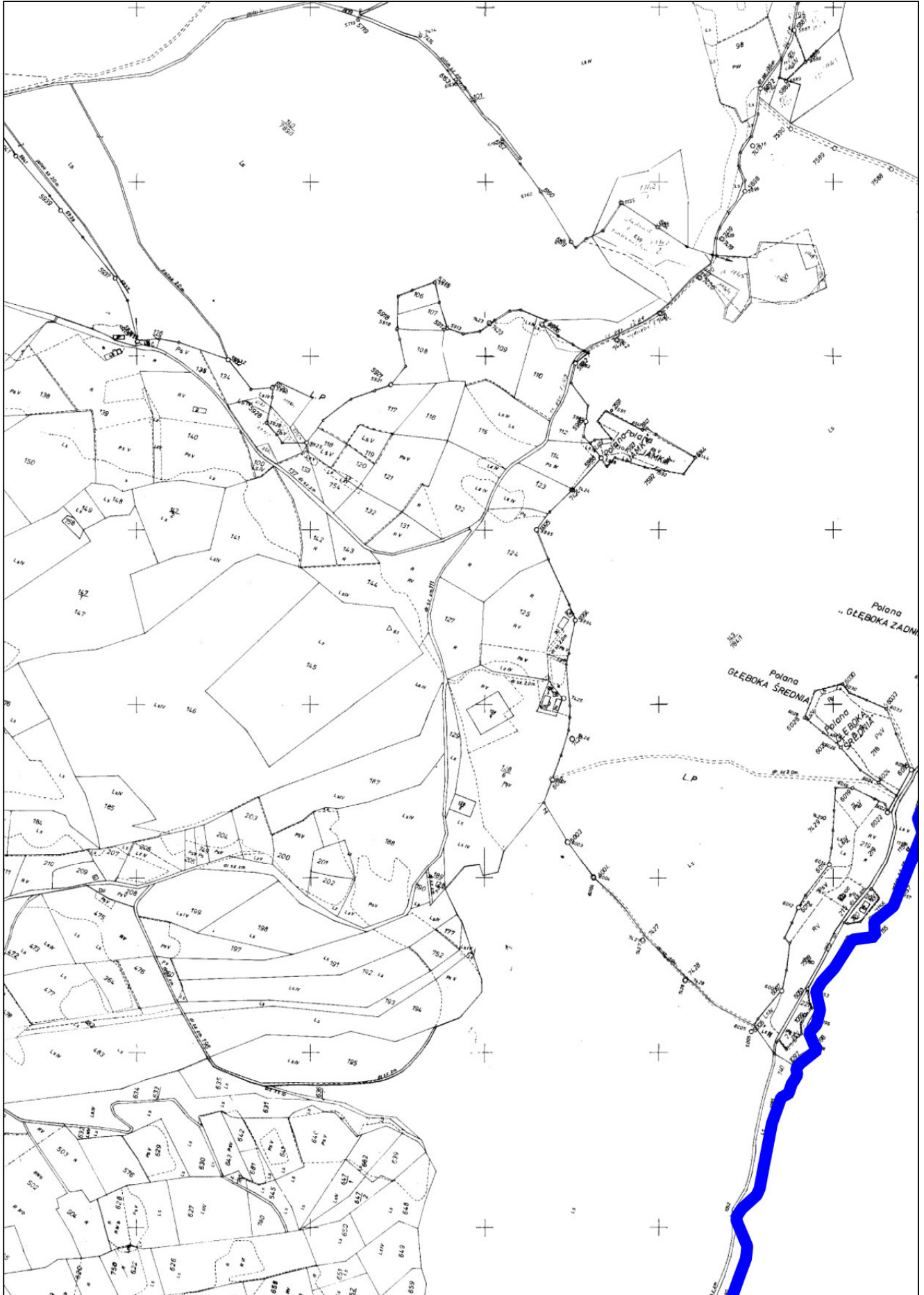




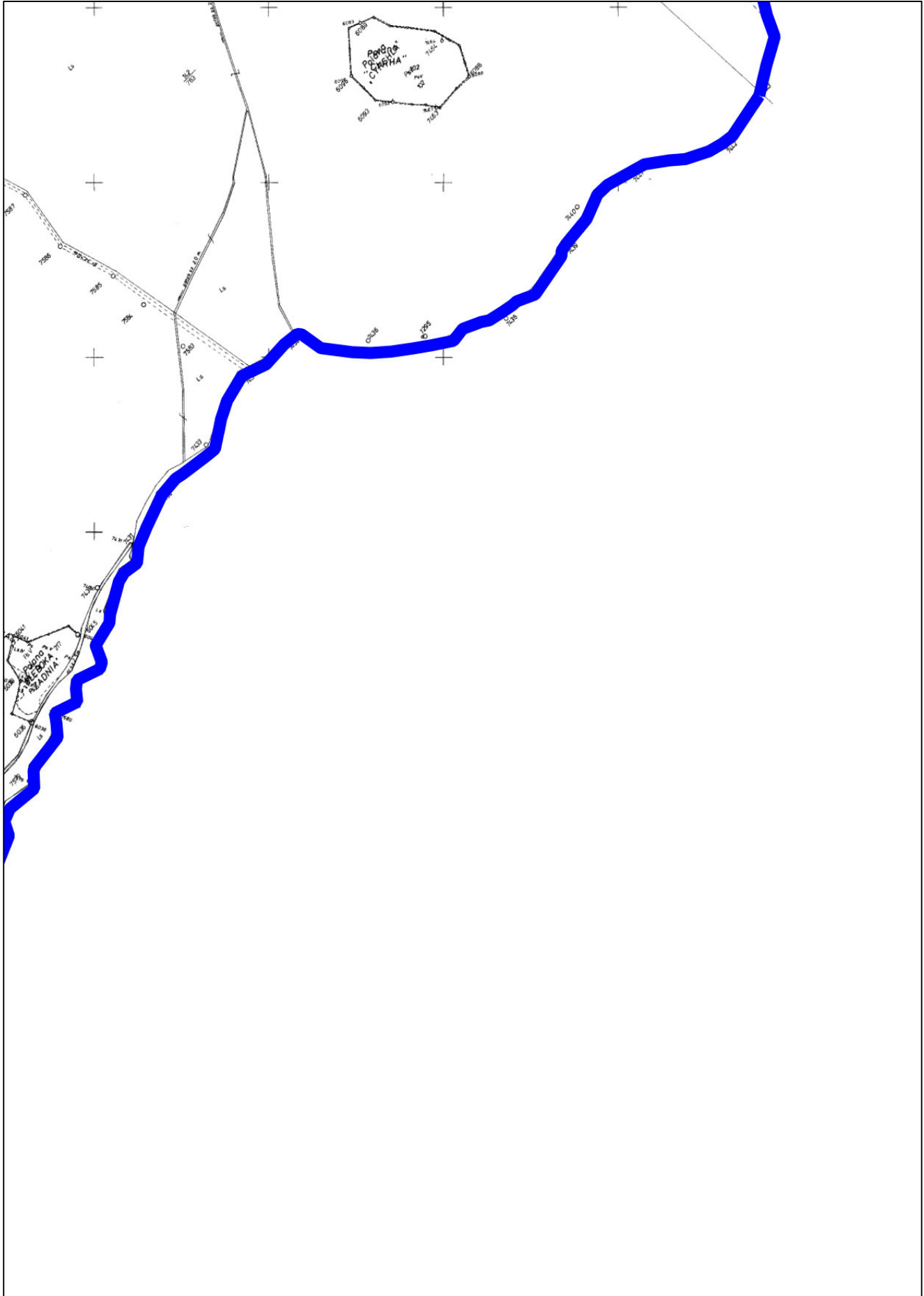
20.



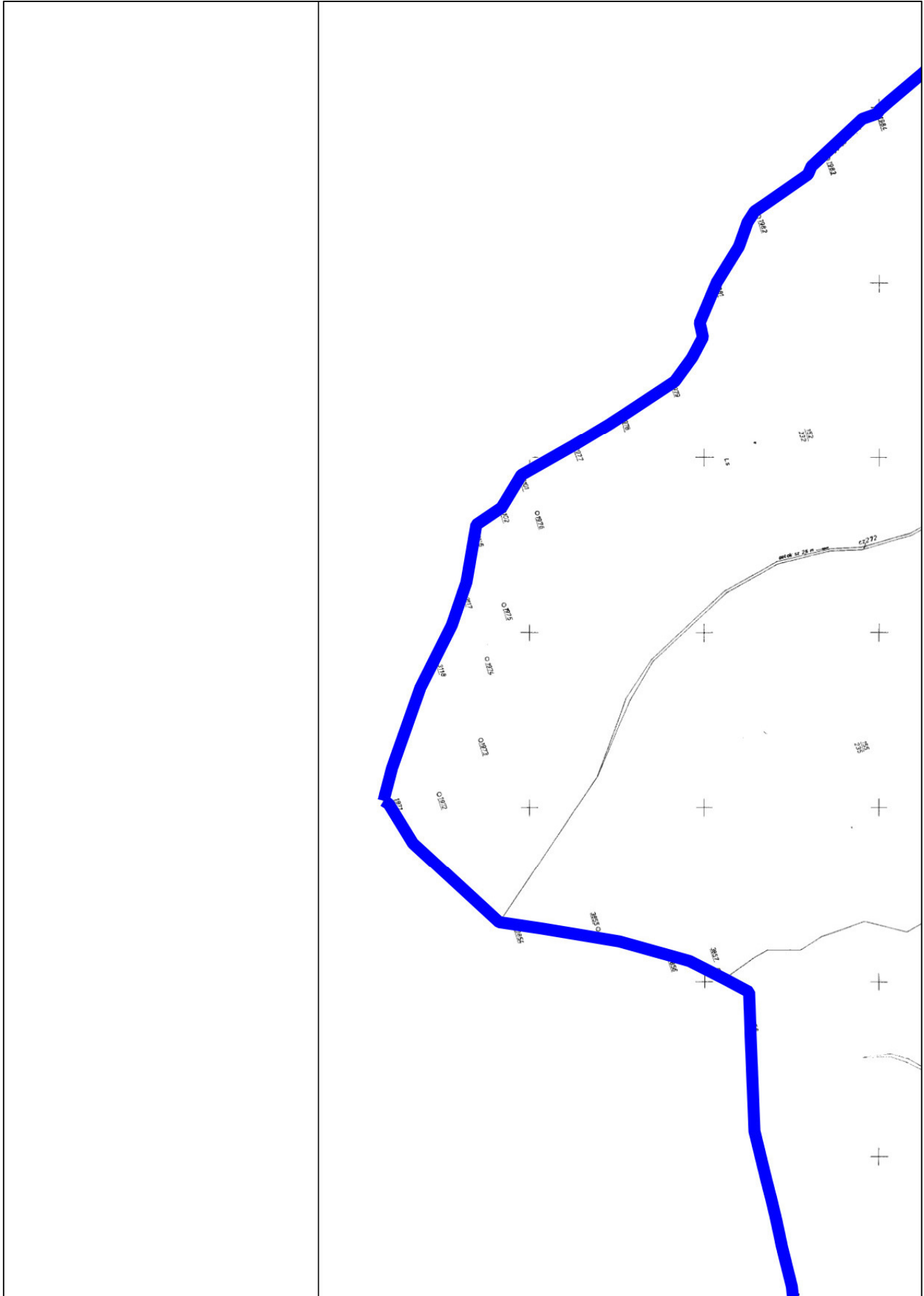
21.



22.



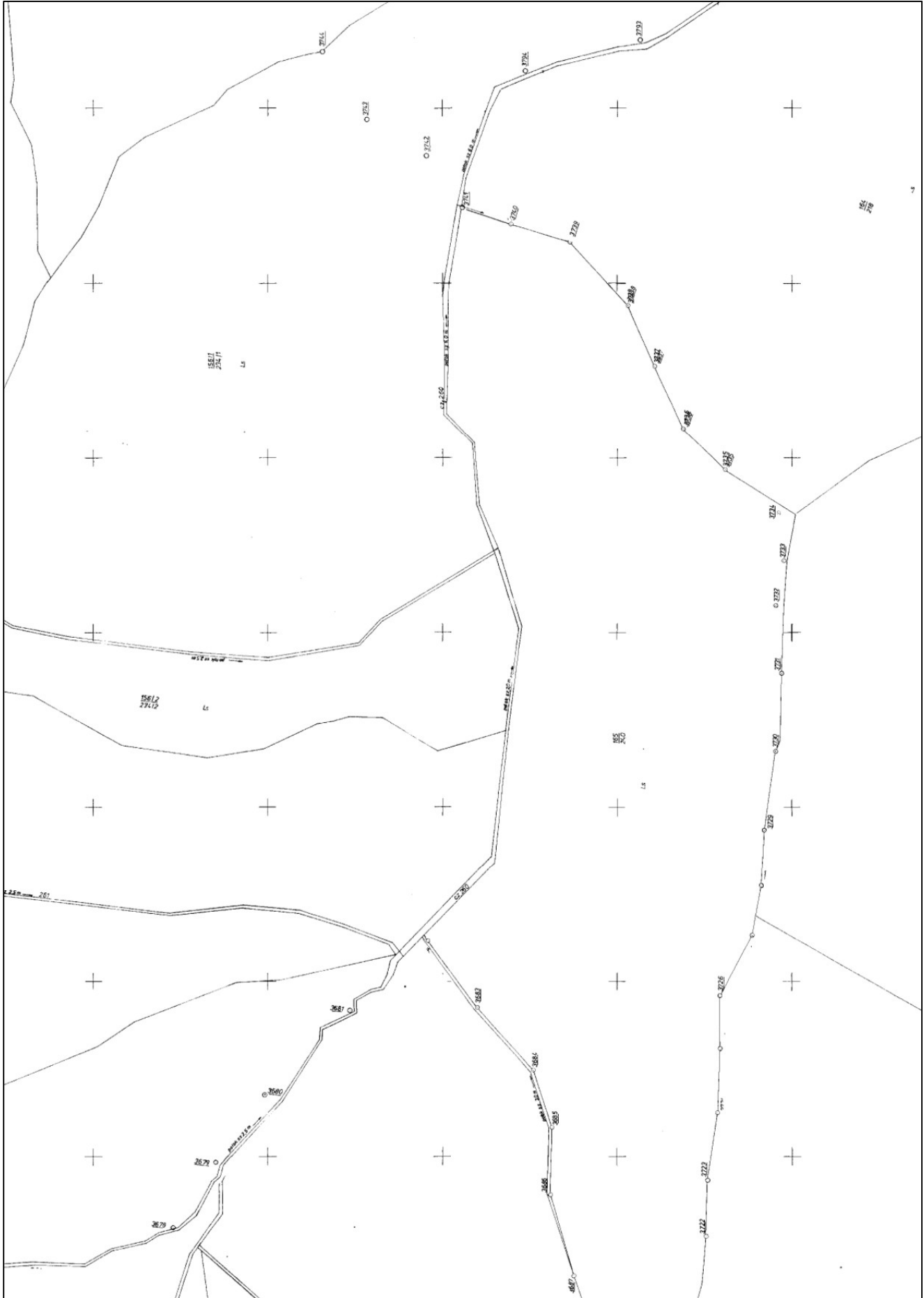
23.



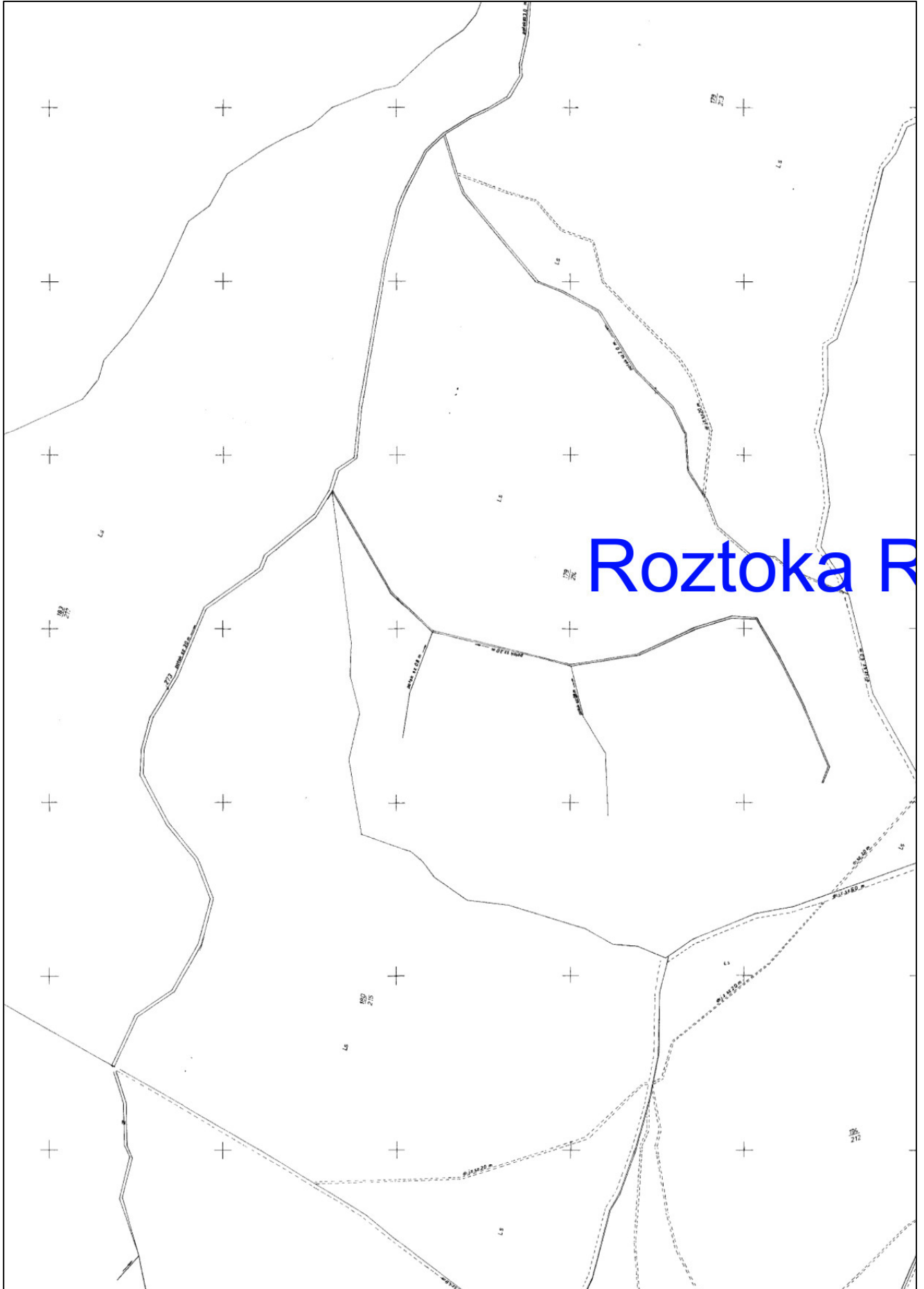
24.



25.



26.

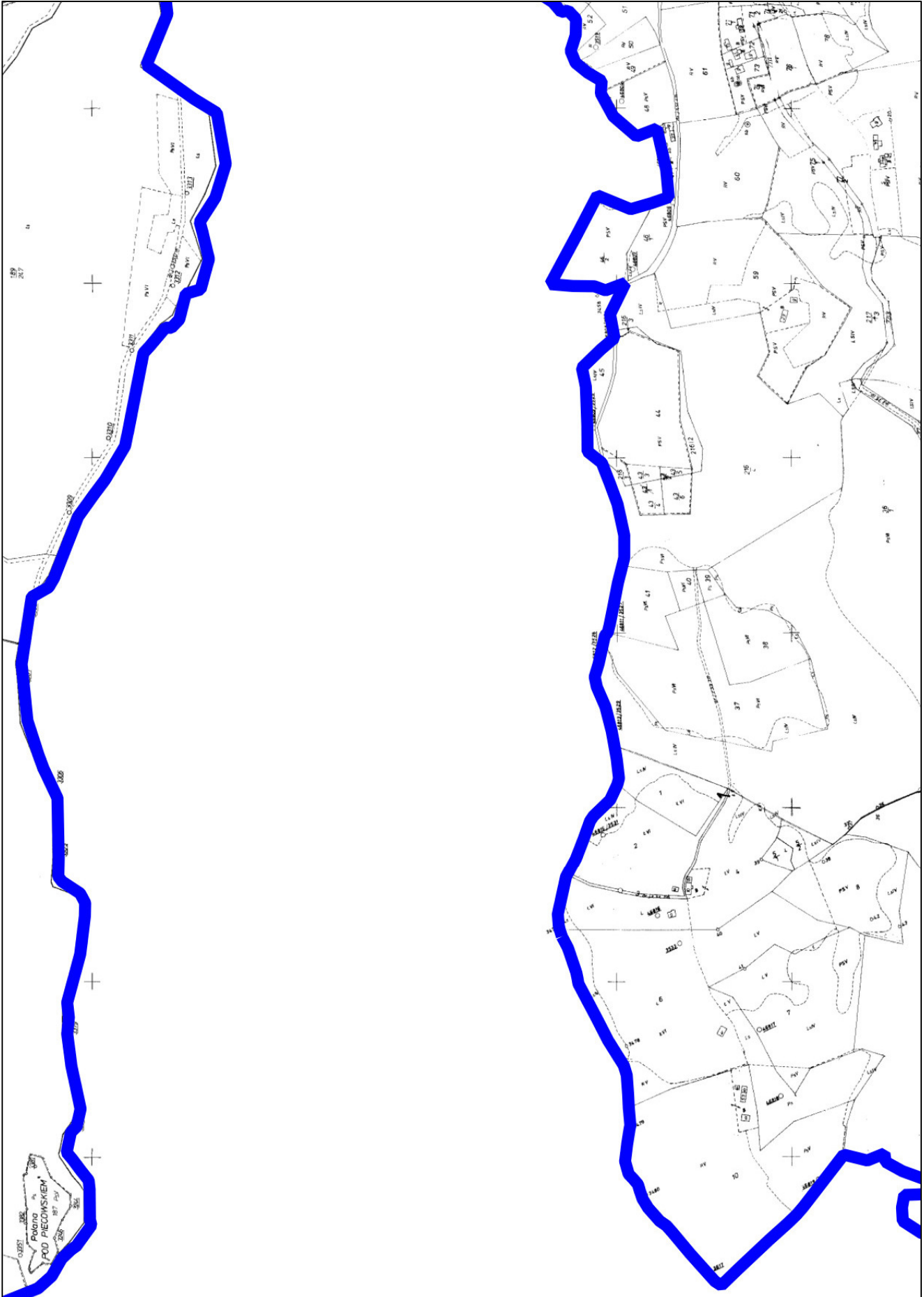




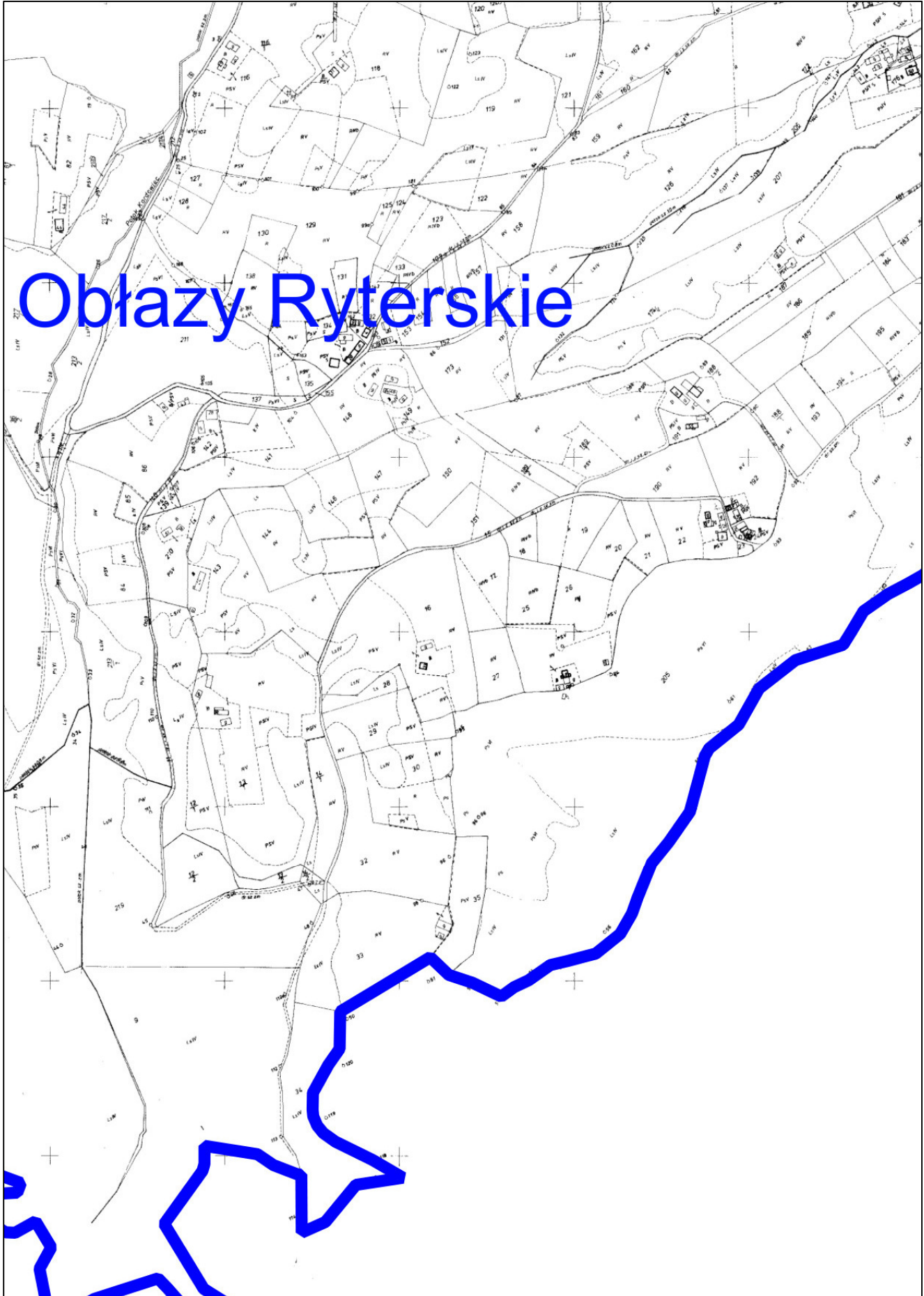
28.



29.

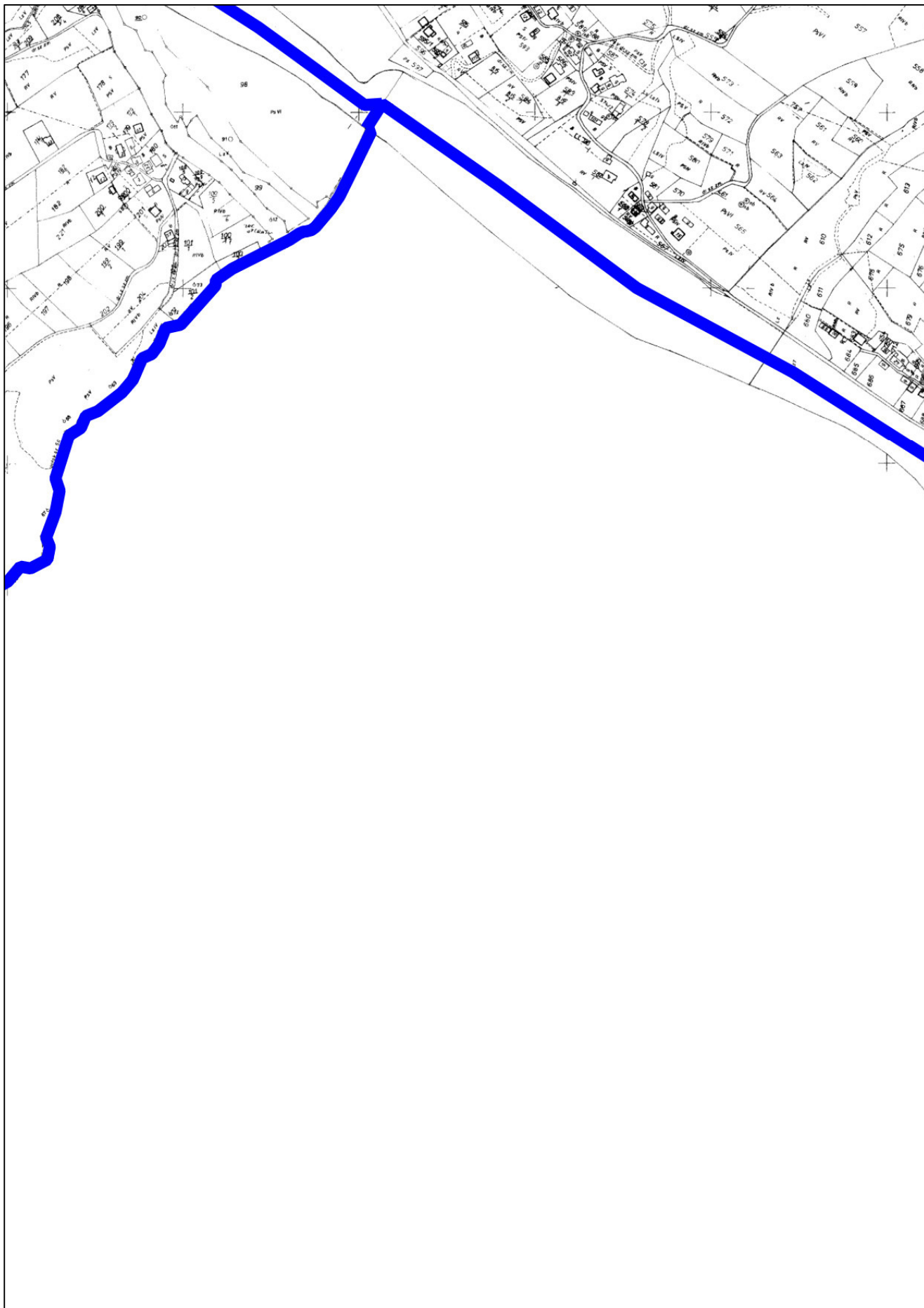


30.

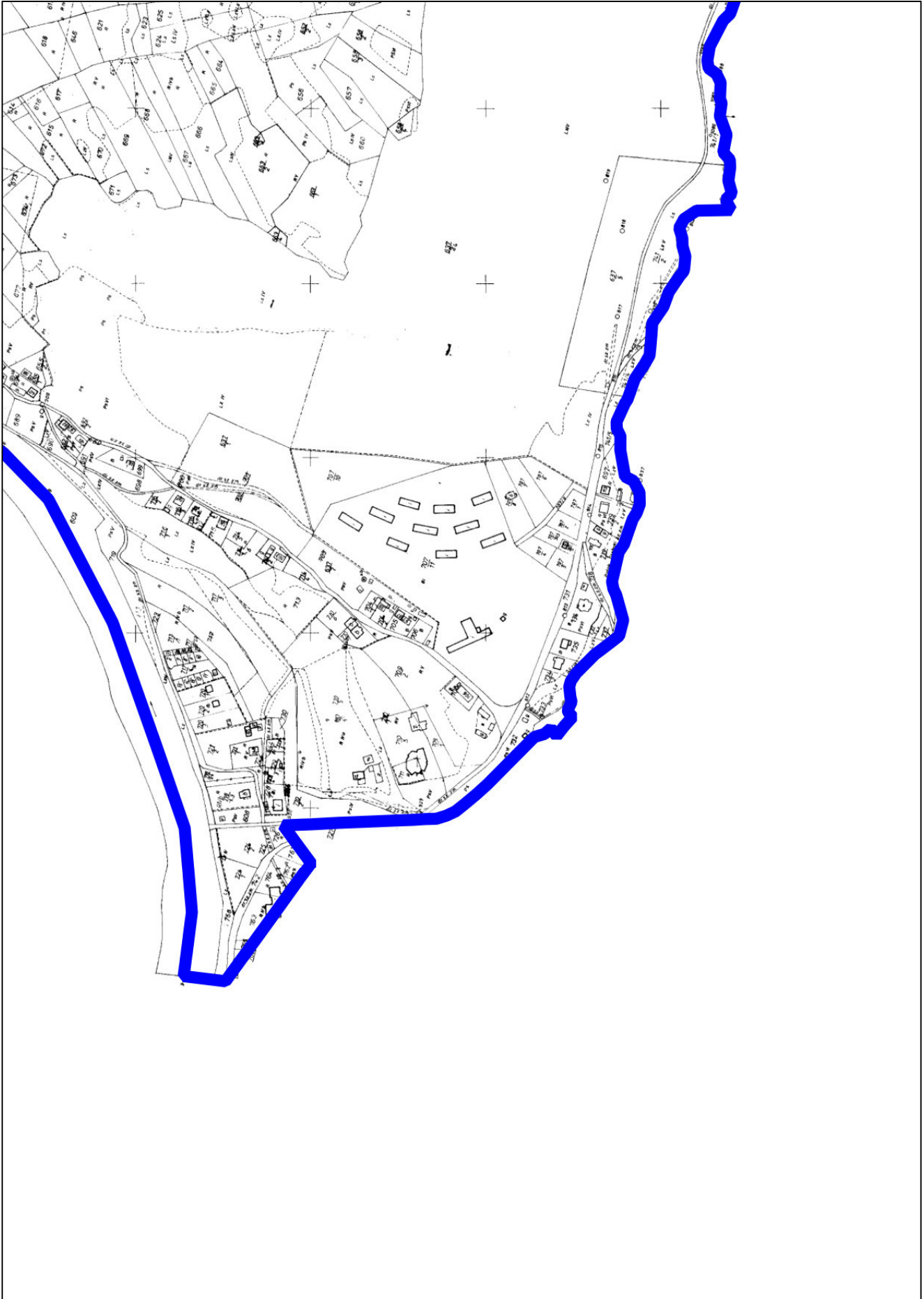


**Oblązy Ryterskie**


31.



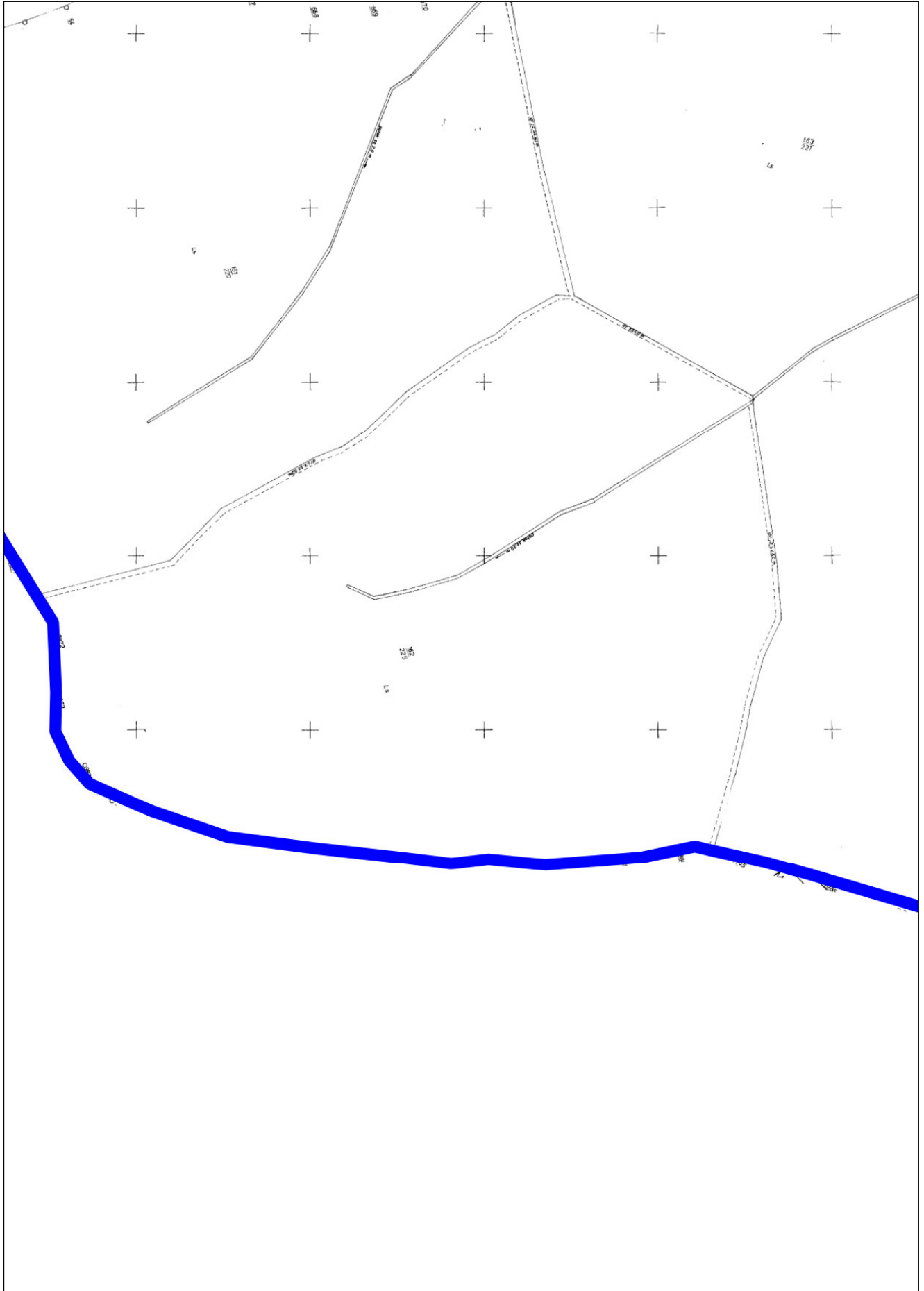
32.



33.

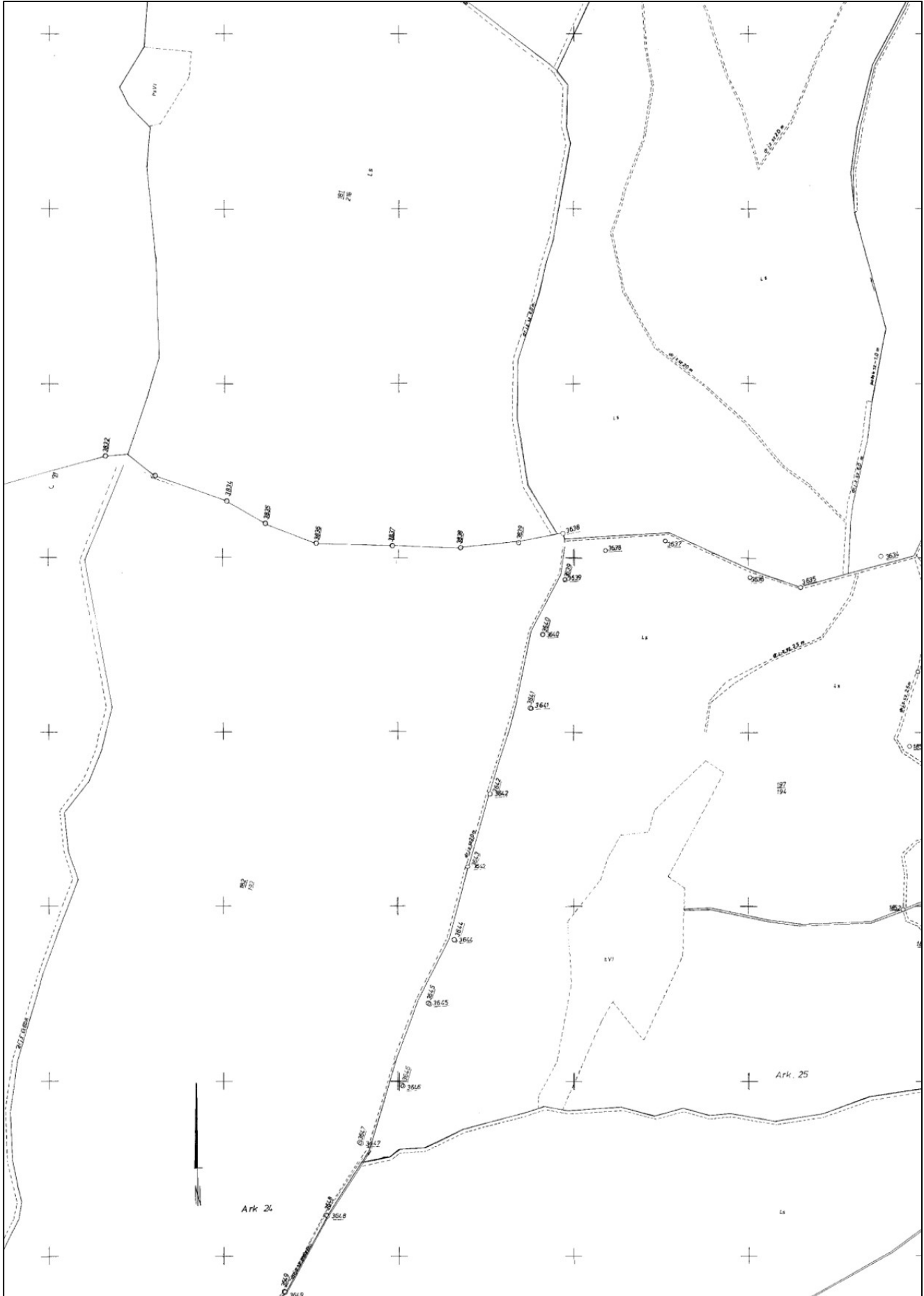


34.

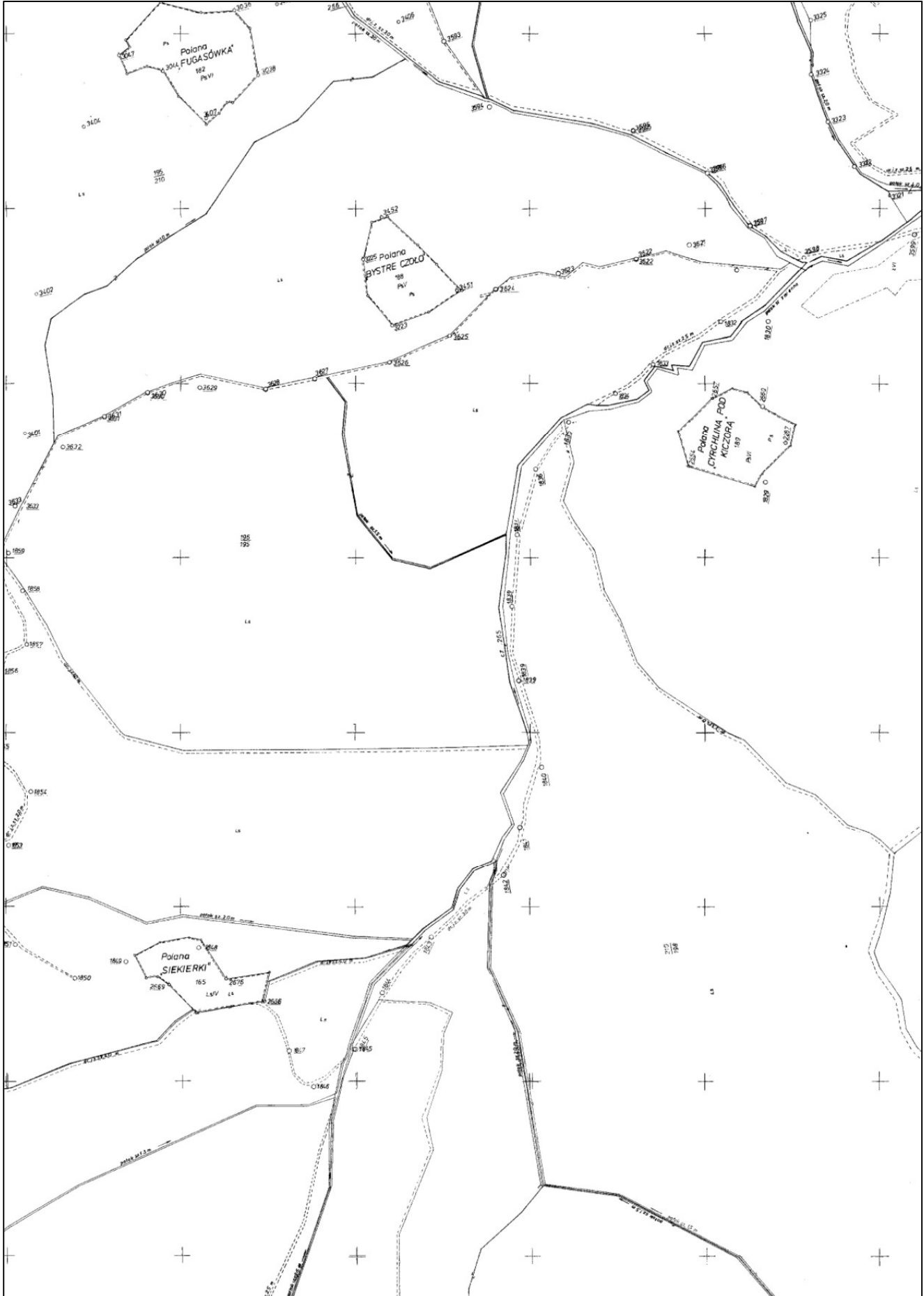




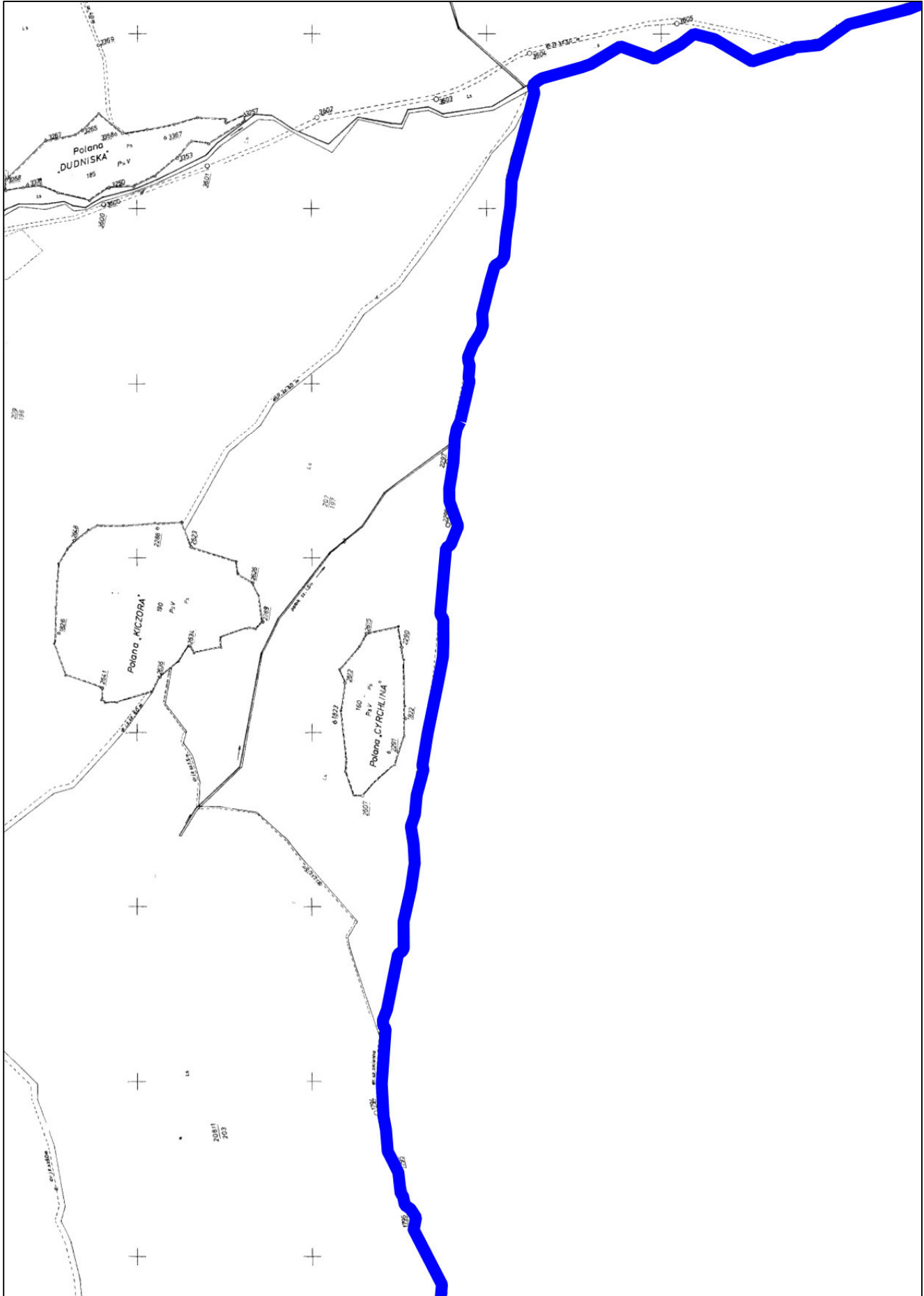
36.




37.




38.



**39.**



**40.**



**41.**

Ob

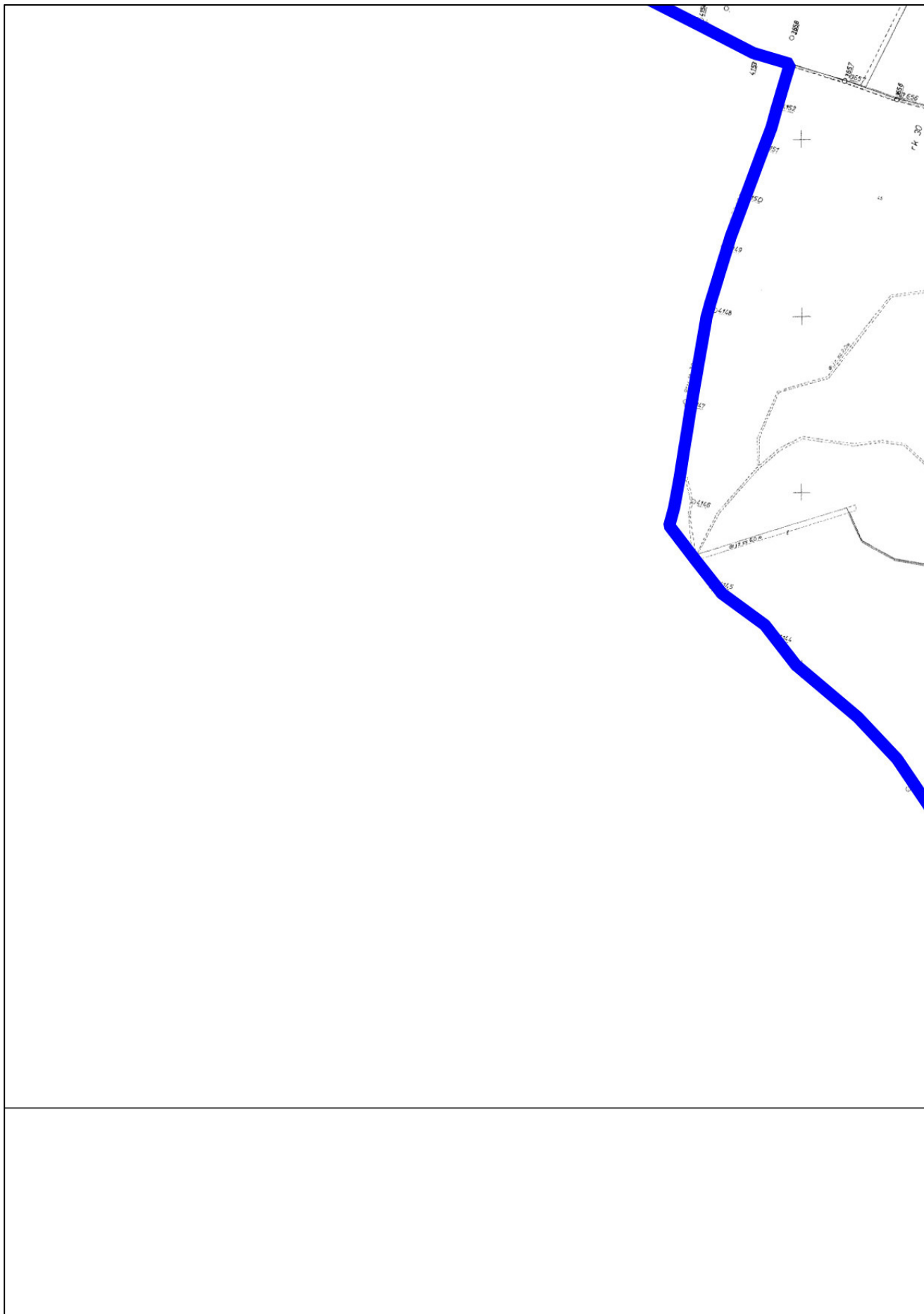
42.

oszar zdegradowany w Gmin

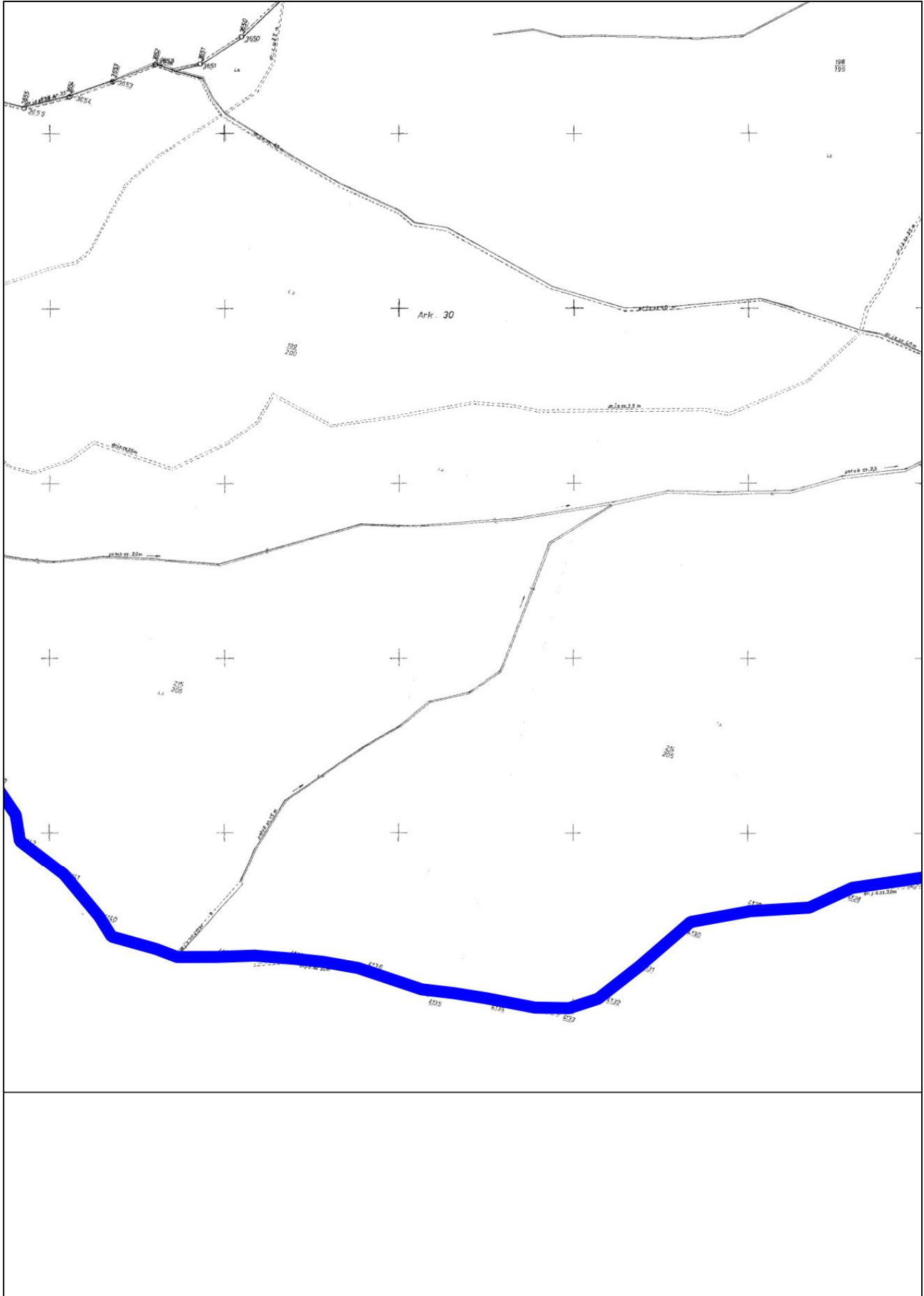
**43.**

nie Rytro

44.



45.



46.

