



# DZIENNIK URZĘDOWY

## WOJEWÓDZTWA MAŁOPOLSKIEGO

---

Kraków, dnia 12 grudnia 2016 r.

Poz. 7512

### **UCHWAŁA NR XXI/190/16 RADY GMINY GNOJNIK**

z dnia 5 grudnia 2016 roku

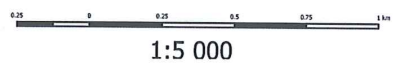
#### **w sprawie wyznaczenia obszaru zdegradowanego i obszaru rewitalizacji w gminie Gnojnik**

Na podstawie art. 18 ust. 2 pkt 15 ustawy z dnia 8 marca 1990 r. o samorządzie gminnym (Dz. U. z 2016 r. poz. 446 z późn. zm.) w związku z art. 8 ust. 1 ustawy z dnia 9 października 2015 r. o rewitalizacji (Dz. U. z 2015 r. poz. 1777 z późn. zm. ) na wniosek Wójta Gminy Gnojnik, Rada Gminy w Gnojniku uchwala, co następuje:

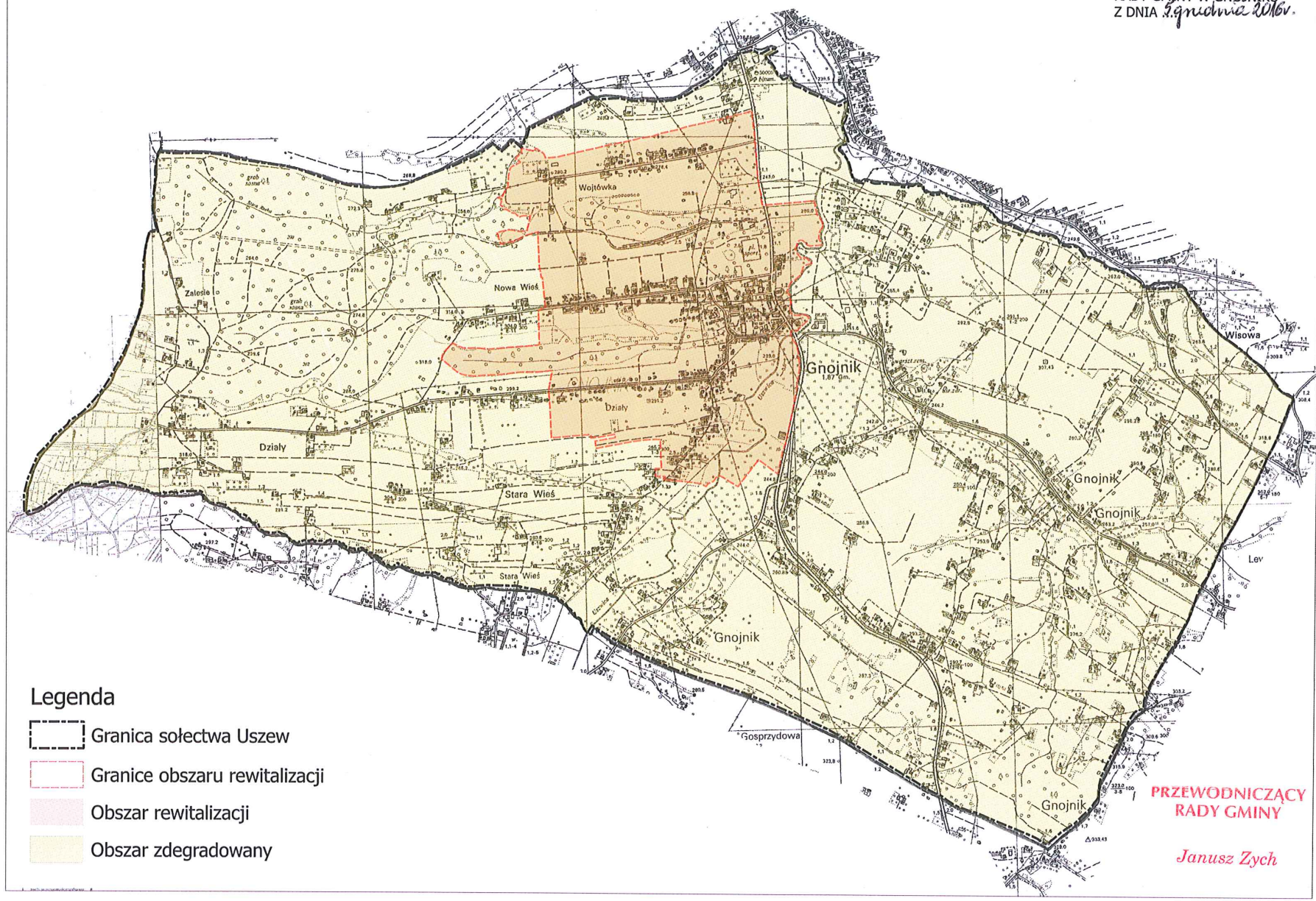
- § 1. Wyznacza się na terenie gminy Gnojnik obszar zdegradowany i obszar rewitalizacji, w granicach wskazanych na załączniku mapowym do niniejszej uchwały.
- § 2. Wykonanie uchwały powierza się Wójtowi Gminy Gnojnik.
- § 3. Uchwała podlega ogłoszeniu w Dzienniku Urzędowym Województwa Małopolskiego.
- § 4. Uchwała wchodzi w życie po upływie 14 dni od dnia ogłoszenia.





Przewodniczący Rady Gminy  
**Janusz Zych**

### Obszar zdegradowany i rewitalizacji w gminie Gnojnik - sołectwo Gnojnik



ZAŁĄCZNIK NR 1  
DO UCHWAŁY NR *XXII/190/16*  
RADY GMINY W GNOJNIKU  
Z DNIA *2. grudnia 2016*.



- Legenda**
-  Granica sołectwa Uszew
  -  Granice obszaru rewitalizacji
  -  Obszar rewitalizacji
  -  Obszar zdegradowany

**PRZEWODNICZĄCY  
RADY GMINY**  
*Janusz Zych*

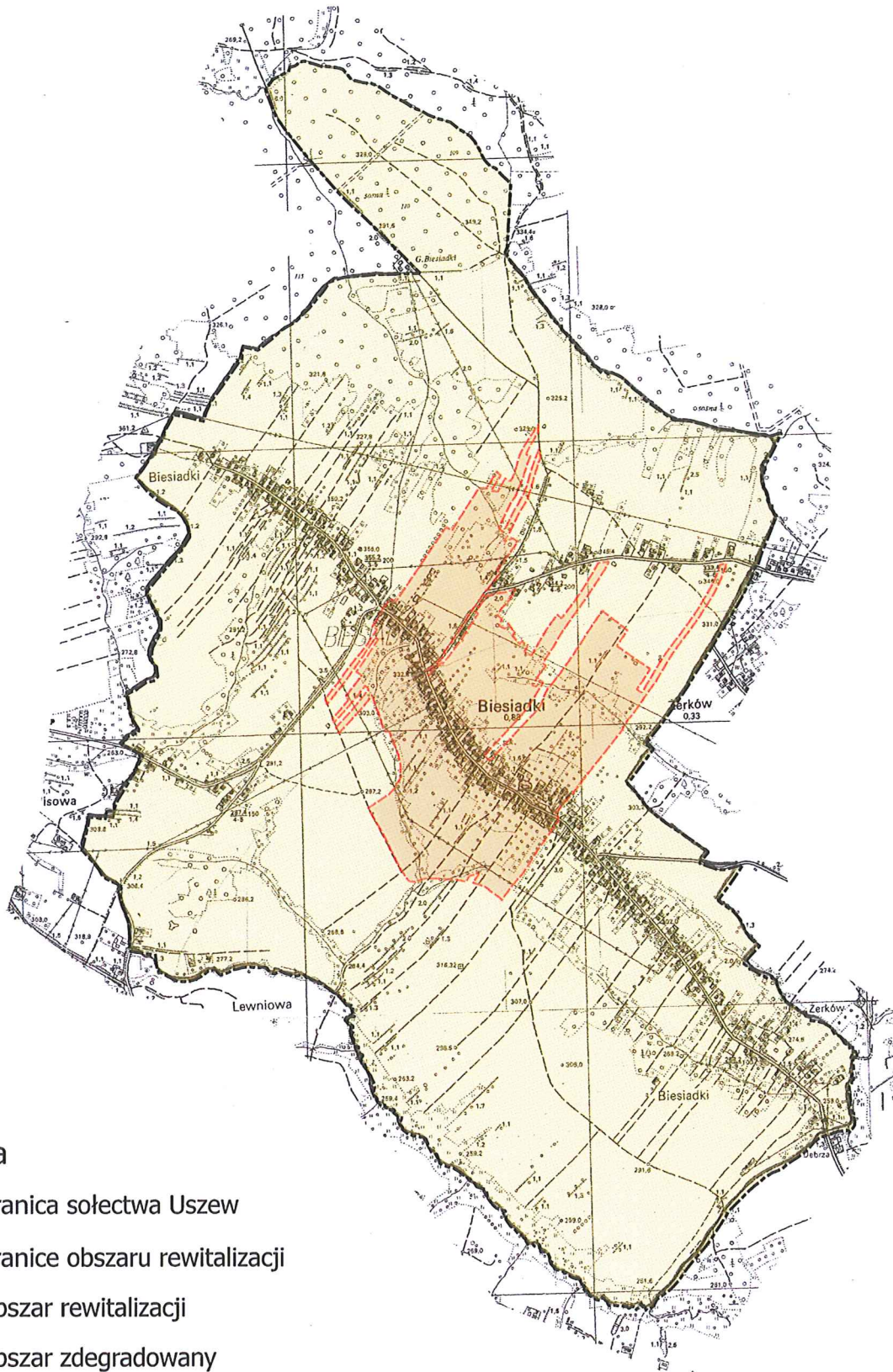


### Obszar zdegradowany i rewitalizacji w gminie Gnojnik - sołectwo Biesiadki





ZAŁĄCZNIK NR 3  
DO UCHWAŁY NR *XXI/190/16*  
RADY GMINY W GNOJNIKU  
Z DNIA *9 grudnia 2016*



1:5 000



#### Legenda

-  Granica sołectwa Uszew
-  Granice obszaru rewitalizacji
-  Obszar rewitalizacji
-  Obszar zdegradowany

**PRZEWODNICZĄCY  
RADY GMINY**

*Janusz Zych*