



# DZIENNIK URZĘDOWY

## WOJEWÓDZTWA MAŁOPOLSKIEGO

---

Kraków, dnia 27 grudnia 2016 r.

Poz. 7982

### UCHWAŁA NR XXVI/127/2016 RADY GMINY POLANKA WIELKA

z dnia 15 grudnia 2016 roku

#### **w sprawie wyznaczenia obszaru zdegradowanego i obszaru rewitalizacji na terenie Gminy Polanka Wielka**

Działając na podstawie art. 18 ust. 2 pkt 6 ustawy z dnia 8 marca 1990 r. o samorządzie gminnym (j. t. Dz.U. z 2016 r., poz. 446 z późn. zm.), w związku z art. 3 ust. 1 i 2 oraz art. 8 ust. 1 ustawy z dnia 9 października 2015 r. o rewitalizacji (Dz.U. z 2015, poz. 1777 z późn. zm.)

#### **Rada Gminy Polanka Wielka uchwala, co następuje:**

**§ 1.** Wyznacza się obszar zdegradowany i obszar rewitalizacji Gminy Polanka Wielka w granicach określonych w załączniku do niniejszej uchwały.

**§ 2.** Uzasadnieniem wyboru obszaru zdegradowanego i obszaru rewitalizacji, o których mowa w § 1, spełniających kryteria wskazane w ustawie o rewitalizacji, w szczególności zawarte w art.10 ustawy z dnia 9 października 2015 r. o rewitalizacji, jest diagnoza potwierdzająca spełnienie przez te obszary przesłanek ich wyznaczenia, która zostanie włączona do Gminnego Programu Rewitalizacji Gminy Polanka Wielka.

**§ 3.** Ustanawia się na rzecz Gminy Polanka Wielka prawo pierwokupu wszystkich nieruchomości położonych na obszarze rewitalizacji, o którym mowa w § 1.

**§ 4.** Wykonanie uchwały powierza się Wójtowi Gminy Polanka Wielka.

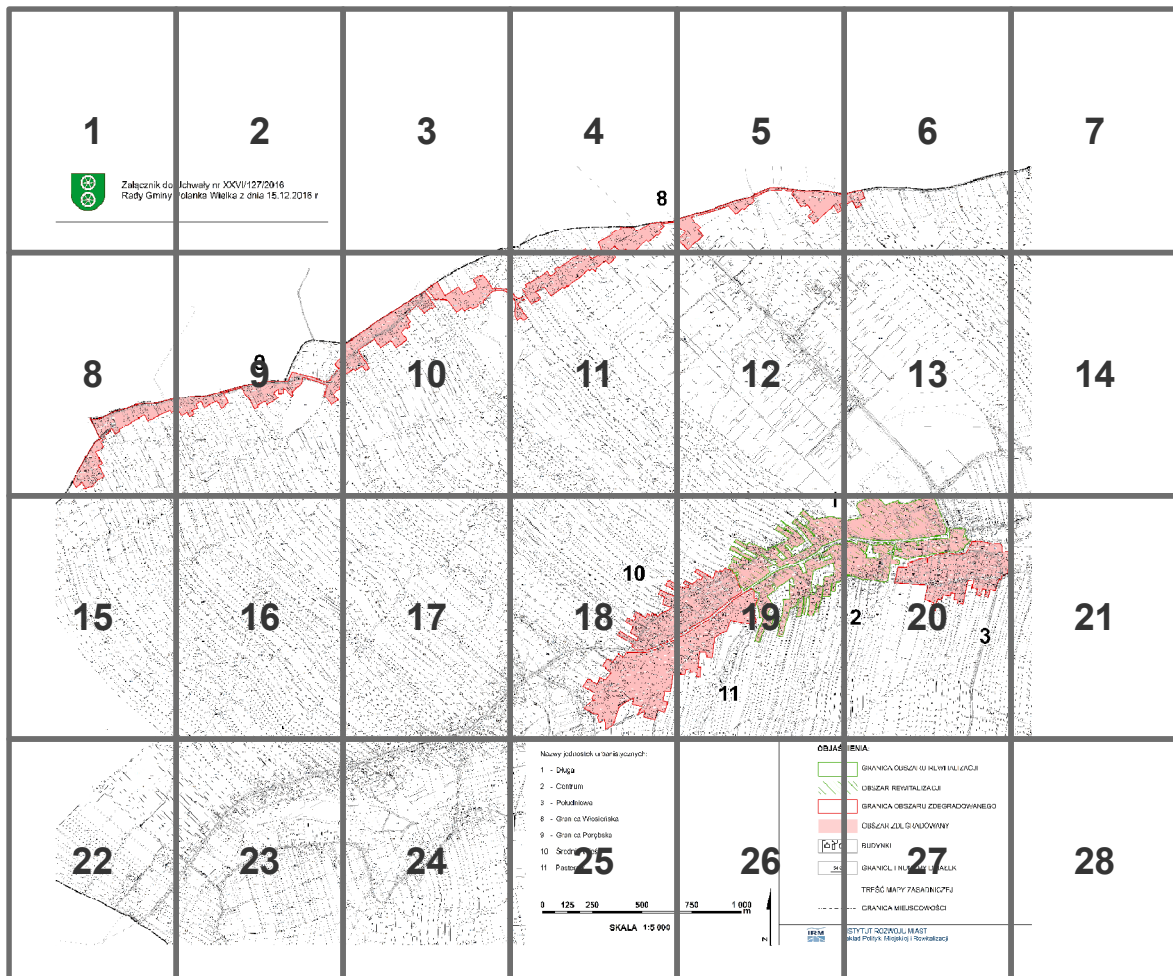
**§ 5.** Uchwała wchodzi w życie po upływie 14 dni od ogłoszenia w Dzienniku Urzędowym Województwa Małopolskiego.

Przewodniczący Rady  
**Daniel Gałgan**


Załącznik  
do Uchwały Nr XXVI/127/2016  
Rady Gminy Polanka Wielka  
z dnia 15 grudnia 2016 roku

**OBSZAR ZDEGRADOWANY I OBSZAR REWITALIZACJI  
GMINY POLANKA WIELKA**

## SKOROWIDZ ARKUSZY ZAŁĄCZNIKA DO UCHWAŁY



**ARKUSZ 1**




Załącznik do U  
Rady Gminy P

**ARKUSZ 2**

**Uchwały nr XXVI/127/2016  
Polanka Wielka z dnia 15.12.2016 r**

**ARKUSZ 3**







**ARKUSZ 6**

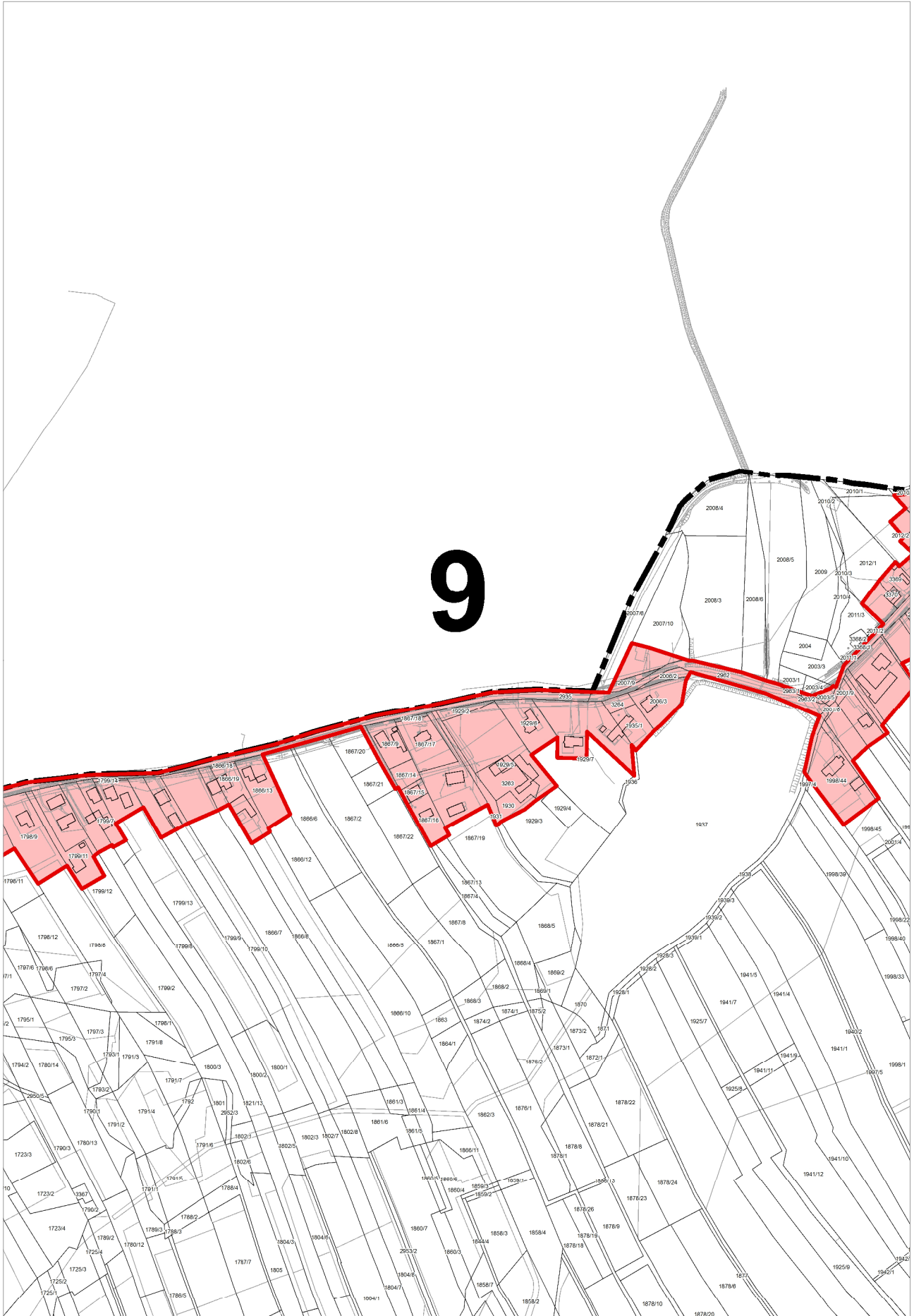


# ARKUSZ 7

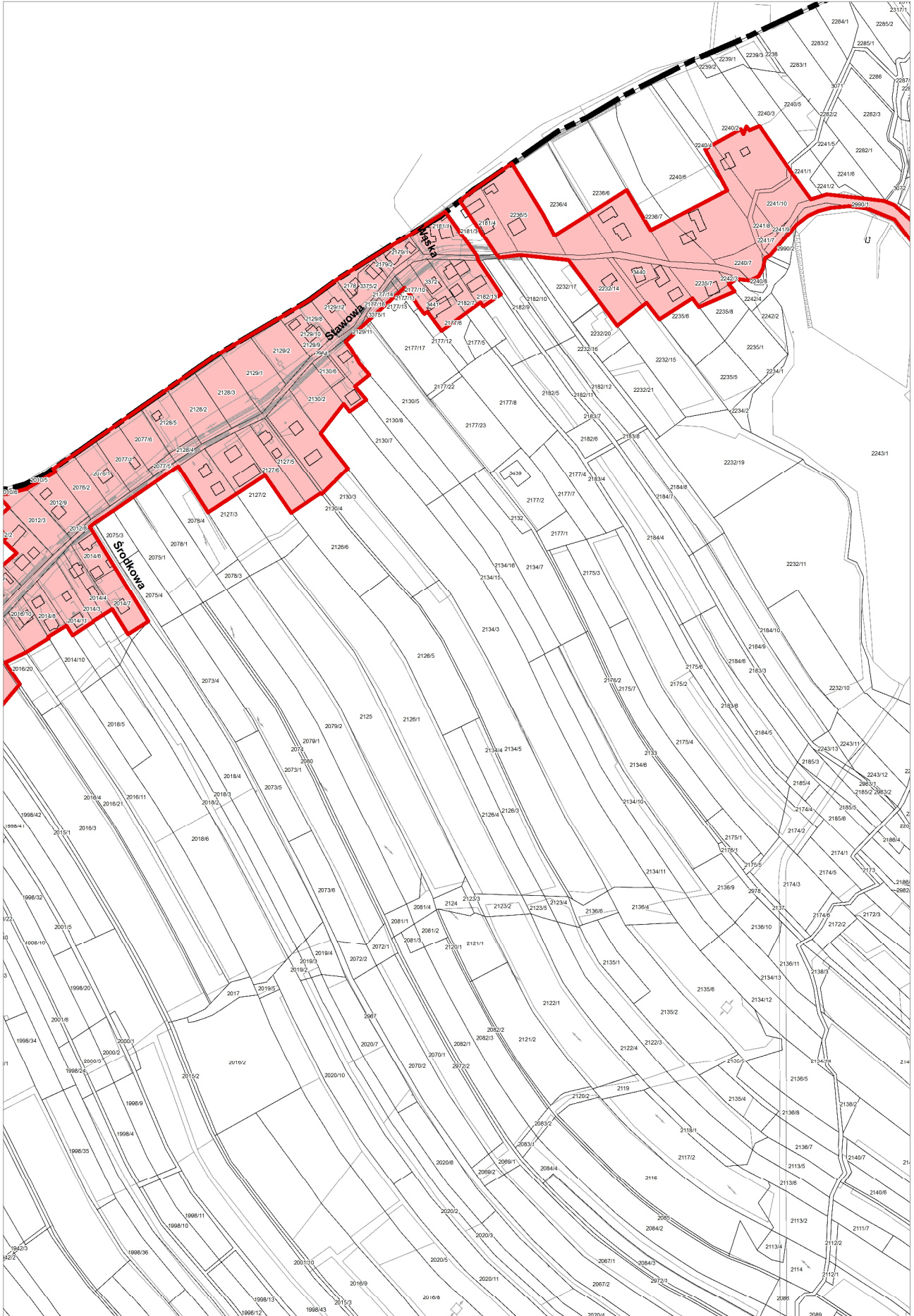




**ARKUSZ 9**



# ARKUSZ 10



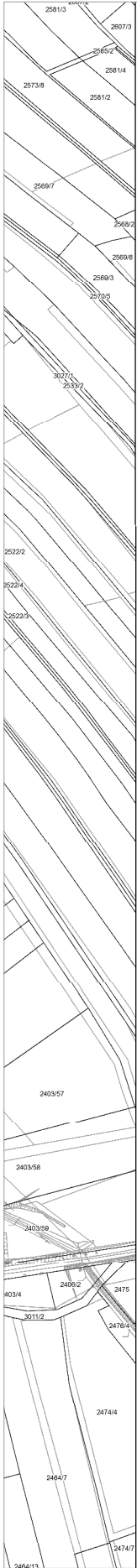




# ARKUSZ 13



**ARKUSZ 14**



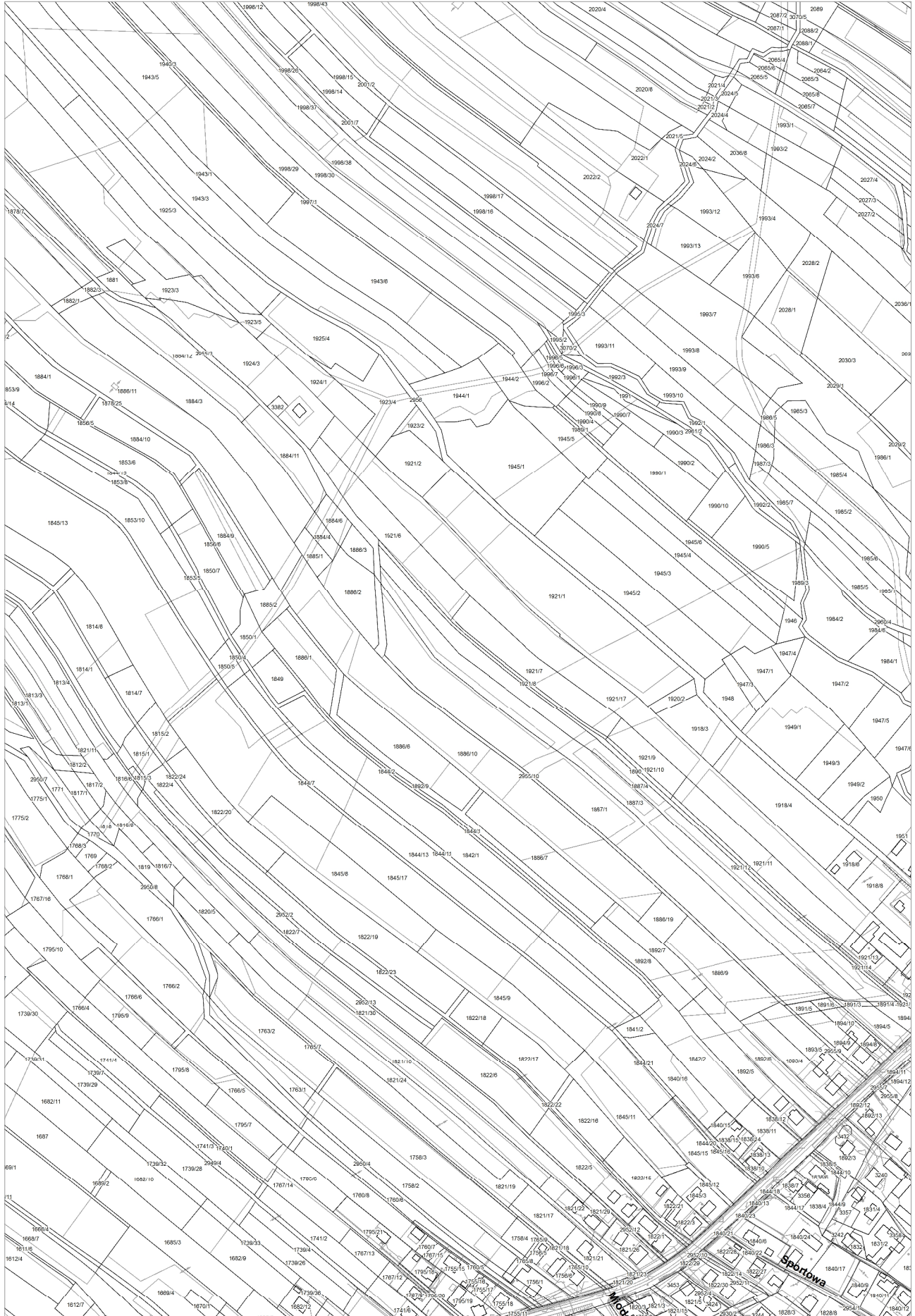
**ARKUSZ 15**



**ARKUSZ 16**

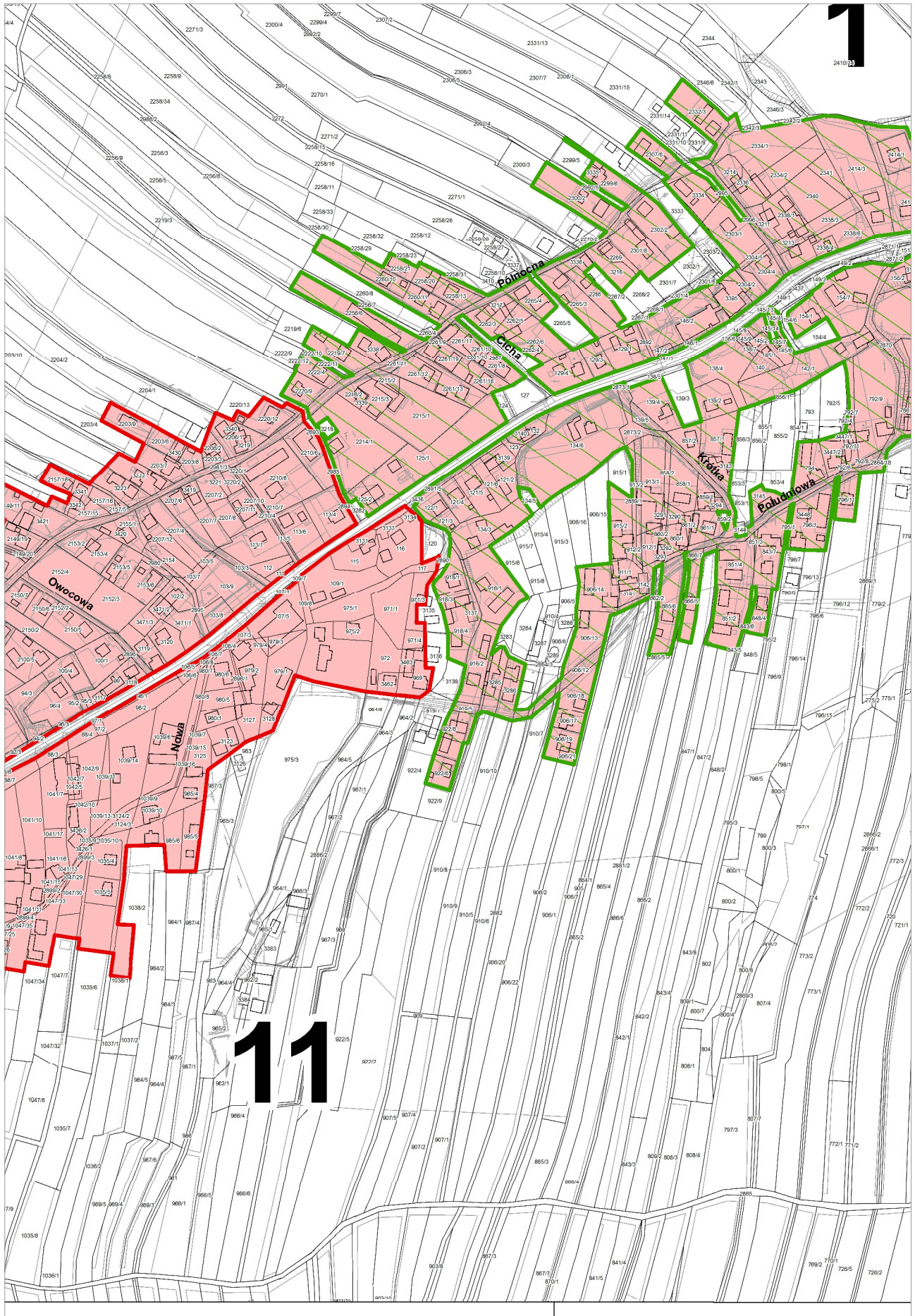


# ARKUSZ 17

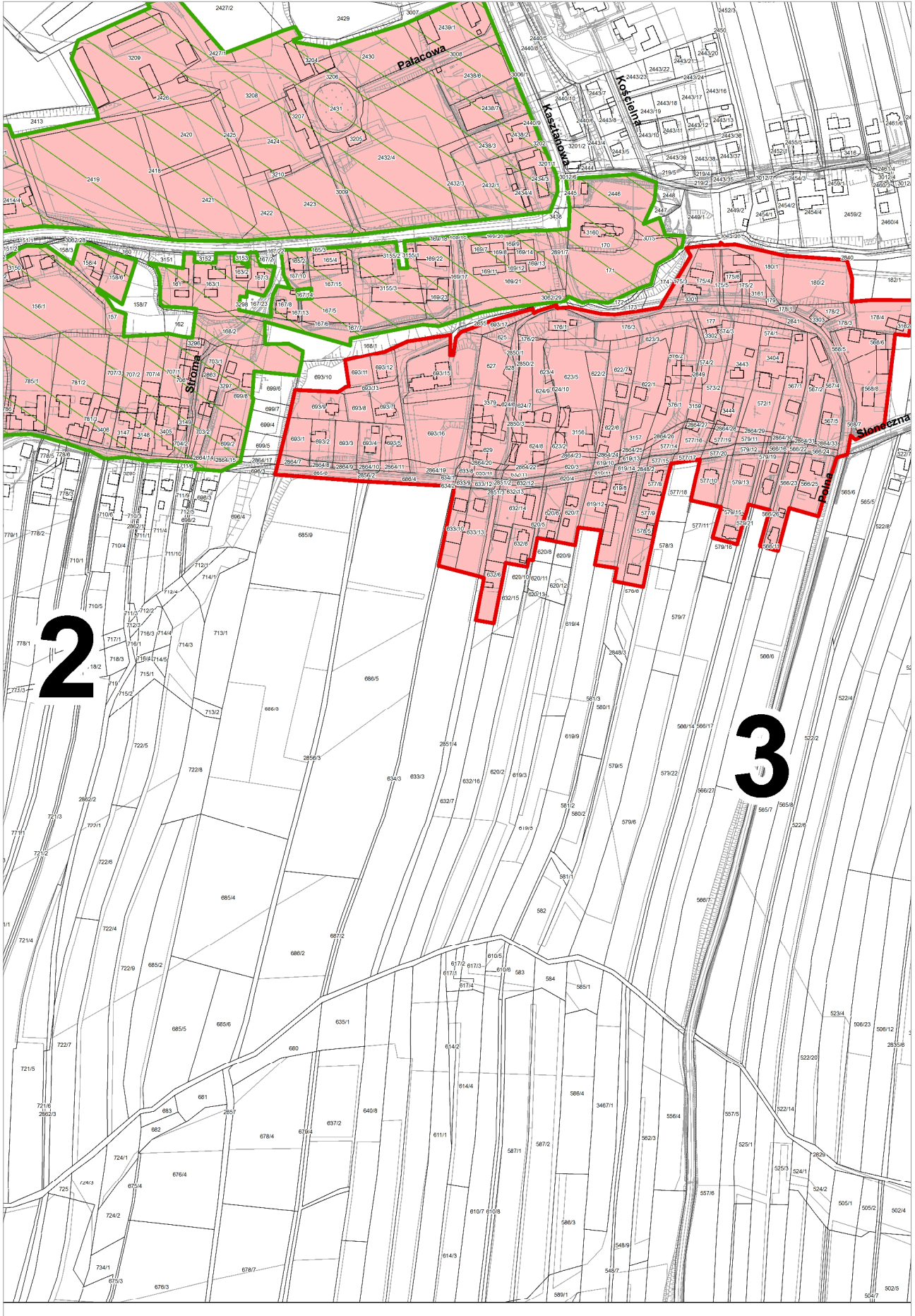




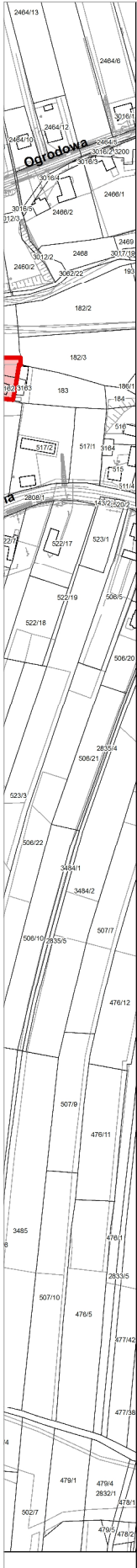
ARKUSZ 19



**ARKUSZ 20**



**ARKUSZ 21**



# ARKUSZ 22

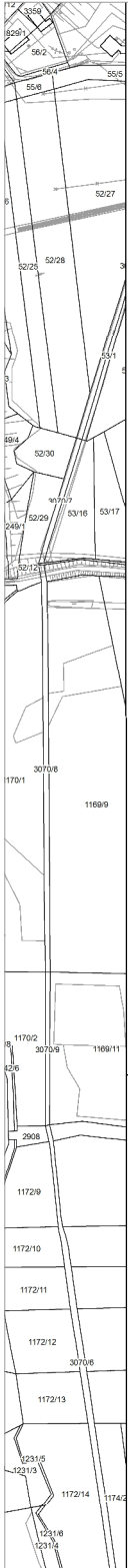


**ARKUSZ 23**



# ARKUSZ 24



**ARKUSZ 25****Nazwy jednostek urbanistycznych:**

- 1 - Długa
- 2 - Centrum
- 3 - Południowa
- 8 - Granica Włosieńska
- 9 - Granica Porębska
- 10 - Średnia Wieś
- 11 - Pasternik

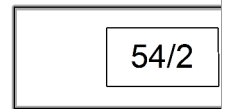
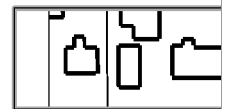
**0      125      250      500**



**SKALA 1:5 000**

**ARKUSZ 26**

**OBJAŚN**



**750**

**1 000**  
m

**N**



**IN**  
**Z**

**ARKUSZ 27****NIENIA:**

GRANICA OBSZARU REWITALIZACJI



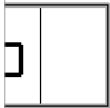
OBSZAR REWITALIZACJI




GRANICA OBSZARU ZDEGRADOWANEGO



OBSZAR ZDEGRADOWANY



BUDYNKI



GRANICE I NUMERY DZIAŁEK

TREŚĆ MAPY ZASADNICZEJ



GRANICA MIEJSCOWOŚCI

**INSTYTUT ROZWOJU MIAST**  
Zakład Polityki Miejskiej i Rewitalizacji

