



DZIENNIK URZĘDOWY

WOJEWÓDZTWA MAŁOPOLSKIEGO

Kraków, dnia 11 stycznia 2016 r.

Poz. 287

UCHWAŁA* NR XIV/115/2015 RADY GMINY RABA WYŻNA

z dnia 29 grudnia 2015 roku

w sprawie zmiany miejscowego planu zagospodarowania przestrzennego wsi Bielanka w Gminie Raba Wyżna

Na podstawie art. 18 ust. 2 pkt 5 ustawy z dnia 8 marca 1990 roku o samorządzie gminnym (tekst jednolity Dz.U. 2015r., poz. 1515) oraz art. 20 ust. 1 oraz art. 27 ustawy z dnia 27 marca 2003 r. o planowaniu i zagospodarowaniu przestrzennym (tekst jednolity Dz.U. z 2015 r. poz. 199 z późniejszymi zmianami) **Rada Gminy Raba Wyżna po stwierdzeniu, iż ustalenia projektu zmiany planu nie naruszają ustaleń Studium uwarunkowań i kierunków zagospodarowania przestrzennego Gminy Raba Wyżna, zatwierdzonego Uchwałą Nr XXX/218/2013 Rady Gminy Raba Wyżna w dniu 21 marca 2013 r. w sprawie uchwalenia Studium uwarunkowań i kierunków zagospodarowania przestrzennego Gminy Raba Wyżna zmienionego Uchwałą Nr IX/67/2015 Rady Gminy Raba Wyżna z dnia 30.06.2015r., uchwala, co następuje:**

§ 1. Uchwala się zmianę miejscowego planu zagospodarowania przestrzennego wsi Bielanka w Gminie Raba Wyżna, uchwalonego Uchwałą Nr XV/144/2003 Rady Gminy w Rabie Wyżnej z dnia 17 grudnia 2003 r. (Dz. Urzędowy Wojew. Małopolskiego Nr 47, poz. 621 z dnia 8 marca 2004r.) w sprawie miejscowego planu zagospodarowania przestrzennego wsi Bielanka w Gminie Raba Wyżna, z późniejszymi zmianami; zwaną w skrócie „zmianą planu” obejmującą obszary, określone w Uchwale Nr XLIV/335/2014 Rady Gminy Raba Wyżna z dnia 27 maja 2014r. w sprawie: przystąpienia do sporządzenia zmiany miejscowego planu zagospodarowania przestrzennego wsi Bielanka w Gminie Raba Wyżna.

§ 2. 1. Uchwala obejmuje ustalenia zawarte w treści niniejszej uchwały w sprawie zmiany miejscowego planu zagospodarowania przestrzennego wsi Bielanka w Gminie Raba Wyżna, zwanej dalej uchwałą, stanowiące tekst zmiany planu, który zawiera:

- 1) przepisy ogólne określone w rozdziale 1 uchwały;
- 2) zasady zagospodarowania terenu obowiązujące na całym obszarze zmiany planu określone w rozdziale 2 uchwały;
- 3) przeznaczenie terenów, określone w rozdziale 3 uchwały;
- 4) zasady rozwoju infrastruktury technicznej określone w rozdziale 4 uchwały;
- 5) przepisy końcowe określone w rozdziale 5 uchwały.

2. Załącznikami do Uchwały są:

- 1) część graficzna zmiany planu, obejmująca rysunki zmiany planu:

* Publikacja niniejszej uchwały nie uwzględnia ewentualnych czynności nadzorczych podejmowanych przez Wojewodę Małopolskiego.

- a) określające granice zmiany planu oraz przeznaczenie i warunki zagospodarowania terenów położonych we wsi Bielanka, w skali 1:1000, stanowiące załączniki od Nr 1 do Nr 4 do niniejszej Uchwały;
- b) wyrys ze studium uwarunkowań i kierunków zagospodarowania przestrzennego gminy Raba Wyżna, stanowiący załącznik Nr 5 do niniejszej Uchwały;

3. Do niniejszej uchwały nie dołączono rozstrzygnięcia:

- 1) o sposobie rozpatrzenia nieuwzględnionych uwag złożonych do wyłożonego do publicznego wglądu projektu zmiany planu: ponieważ do projektu nie zostały złożone żadne uwagi,
- 2) określającego sposób realizacji zapisanych w zmianie planu inwestycji z zakresu infrastruktury technicznej, które należą do zadań własnych gminy oraz zasad ich finansowania, zgodnie z przepisami o finansach publicznych, gdyż nie zachodzi sytuacja konieczności realizacji zadań własnych gminy w związku z niniejszą zmianą planu.

§ 3. Ilekroć w dalszych przepisach jest mowa o:

- 1) **uchwale** - należy przez to rozumieć niniejszą Uchwałę Rady Gminy Raba Wyżna, chyba że z tekstu zmiany planu wynika inaczej;
- 2) **tekście zmiany planu** - należy przez to rozumieć treść niniejszej uchwały;
- 3) **rysunkach zmiany planu** - należy przez to rozumieć załączniki od Nr 1 do Nr 5, do niniejszej uchwały;
- 4) **przepisach odrębnych** - należy przez to rozumieć obowiązujące przepisy ustaw wraz z aktami wykonawczymi;
- 5) **terenie** – należy przez to rozumieć teren wyznaczony w zmianie planu, ograniczony na rysunkach zmiany planu liniami rozgraniczającymi, oznaczony symbolem identyfikacyjnym wraz z cyfrą przypisaną wyłącznie do tego terenu, w którym obowiązują te same ustalenia, chyba że z tekstu zmiany planu wynika inaczej;
- 6) **liniach rozgraniczających** – należy przez to rozumieć linie ustalone na rysunku planu wyznaczające granice terenów o różnym przeznaczeniu oraz o zróżnicowanych warunkach zabudowy i zagospodarowania;
- 7) **przeznaczeniu podstawowym** – należy przez to rozumieć rodzaj przeznaczenia, który został ustalony zmianą planu jako jedyny lub przeważający na wyznaczonym terenie wydzielonym liniami rozgraniczającymi, na rzecz którego należy rozstrzygać wszelkie ewentualne konflikty przestrzenne; w przeznaczeniu podstawowym mieszczą się również towarzyszące formy zagospodarowania terenu tj.:
 - a. zieleń urządzona, niezbędna do kształtowania ładu przestrzennego i właściwych warunków zagospodarowania,
 - b. urządzenia budowlane zapewniające możliwość prawidłowego użytkowania obiektów;
- 8) **przeznaczeniu uzupełniającym** - należy przez to rozumieć rodzaj przeznaczenia, inny niż podstawowy, który uzupełnia i wzbogaca oraz nie powoduje kolizji z przeznaczeniem podstawowym i jest realizowany na warunkach określonych w zmianie planu;
- 9) **przestrzeni publicznej** – należy przez to rozumieć dostępne publicznie obszary; takie jak: ulice, ścieżki piesze i rowerowe wraz z przyległymi pasami terenu, place, skwery, dziedzińce, otoczenia przystanków komunikacji drogowej, służące zaspokajaniu potrzeb ogółu użytkowników;
- 10) **dojazdach nie wydzielonych** - należy przez to rozumieć istniejące i projektowane dojazdy nie wydzielone liniami rozgraniczającymi na rysunku zmiany planu, lecz niezbędne dla zapewnienia prawidłowej obsługi działek i obiektów. Przebieg tych dojazdów może być ustalony na etapie projektowania inwestycyjnego;
- 11) **usługach nieuciążliwych** - należy przez to rozumieć działalności usługowe spełniające wymogi ochrony środowiska, w tym usługi dla których, zgodnie z przepisami odrębnymi: nie jest wymagana decyzja o środowiskowych uwarunkowaniach oraz uzyskano odstąpienie od konieczności sporządzania raportu ewentualnie w sytuacji spełnienia wymogów ochrony środowiska nakazanych w raporcie oddziaływania na środowisko;
- 12) **zabudowie** – należy przez to rozumieć budynek lub grupę budynków;

- 13) **nieprzekraczalnej linii zabudowy** – jest to linia wyznaczona na rysunku zmiany planu i opisana w tekście zmiany planu, określająca dopuszczalne zbliżenie budynku, do linii rozgraniczającej terenu;
- 14) **wskaźniku terenu biologicznie czynnego** - należy przez to rozumieć parametr, wyrażony jako procentowy udział powierzchni terenu biologicznie czynnego w powierzchni działki budowlanej;
- 15) **powierzchni zabudowy** - należy przez to rozumieć powierzchnię zabudowaną budynkami, liczoną po zewnętrznym obrysie ich murów, a w przypadku nadwieszzeń, podcieni z podporami czy przejazdów - po obrysie ich wyższych kondygnacji;
- 16) **wskaźniku powierzchni zabudowy** - należy przez to rozumieć parametr, wyrażony jako procentowy udział powierzchni zabudowy w powierzchni działki budowlanej;
- 17) **powierzchni całkowitej budynku** – należy przez to rozumieć sumę powierzchni całkowitych wszystkich kondygnacji nadziemnych budynku, mierzonych na poziomie posadzek po obrysie zewnętrznym budynku, z wyłączeniem tarasów i balkonów
- 18) **powierzchni całkowitej zabudowy** – należy przez to rozumieć sumę powierzchni całkowitych budynków w obrębie działki budowlanej,
- 19) **powierzchni użytkowej** - należy przez to rozumieć powierzchnię użytkową liczoną zgodnie z ISO-PN-ISO 9836:1997
- 20) **usługowej (produkcyjnej) powierzchni użytkowej** - należy przez to rozumieć powierzchnię użytkową liczoną zgodnie z ISO-PN-ISO 9836:1997 obejmującą wyłącznie pomieszczenia przeznaczone dla prowadzenia działalności usługowej (produkcyjnej), to jest bez pomieszczeń pomocniczych, magazynowych, sanitarnych i gospodarczych;
- 21) **wskaźniku intensywności zabudowy** – należy przez to rozumieć parametr, wyrażony jako udział powierzchni całkowitej zabudowy w powierzchni terenu działki budowlanej;
- 22) **wysokości budynku** – należy przez to rozumieć wysokość określoną w przepisach odrębnych;
- 23) **wysokości zabudowy** – należy przez to rozumieć wysokość budynków i innych obiektów budowlanych, o których mowa w przepisach odrębnych;
- 24) **dachu płaskim** - należy przez to rozumieć dach lub stropodach o spadku do 12°.
- 25) **urządzeniach reklamowych** - należy przez to rozumieć wolnostojące konstrukcje przestrzenne lub wydzielone powierzchnie na budowach, służące do umieszczania na nich reklam lub informacji;
- 26) **usługach** należy przez to rozumieć działalność usługową o charakterze publicznym i o charakterze komercyjnym;
- 27) **usługach o charakterze komercyjnym** – należy przez to rozumieć działalność usługową obejmującą: handel, gastronomię, hotelarstwo, rzemiosło, obsługę komunikacji (z wykluczeniem realizacji nowych stacji paliw), obsługę turystyki, sportu i rekreacji, działalność bankową, finansową, biurową, administracyjną, projektową, badawczą, naukową, oświatową, leczniczą, opiekuńczo-wychowawczą lub inną usługową realizowaną ze środków niepublicznych;
- 28) **usługach o charakterze publicznym** – należy przez to rozumieć działalność usługową służącą realizacji celu publicznego w rozumieniu przepisów odrębnych (obejmującą: administrację publiczną, publiczne usługi: oświaty, kultury, zdrowia, opieki społecznej, sportu) oraz obiekty sakralne wraz z budynkami towarzyszącymi;
- 29) **zabudowie usługowej** należy przez to rozumieć zabudowę, w której prowadzona jest działalność usługowa o charakterze komercyjnym lub publicznym;
- 30) **zabudowie jednorodzinnej** należy przez to rozumieć zabudowę określoną w przepisach odrębnych;
- 31) **zabudowie zagrodowej** należy przez to rozumieć zabudowę określoną w przepisach odrębnych;
- 32) **działce budowlanej** należy przez to rozumieć definicję, określoną w ustawie z dnia 27 marca 2003r. o planowaniu i zagospodarowaniu przestrzennym.

Rozdział 1. PRZEPISY OGÓLNE

§ 4. 1. Ustalenia zawarte w tekście zmiany planu odnoszą się odpowiednio do ustaleń wyrażonych na rysunkach zmiany planu.

2. Ustalenia zawarte w tekście zmiany planu oraz na rysunkach zmiany planu obowiązują łącznie, w zakresie określonym uchwałą.

3. Ustalenia zmiany planu należy rozpatrywać i stosować z uwzględnieniem przepisów odrębnych.

4. Określone w § 2 ust.1 pkt. 3 zasady przeznaczenia terenu obejmują:

1) podstawowy rodzaj przeznaczenia w rozumieniu §3 pkt. 7;

2) uzupełniający rodzaj przeznaczenia w rozumieniu §3 pkt. 8.

5. W terenach wydzielonych liniami rozgraniczającymi należy realizować wyłącznie inwestycje mieszczące się w przeznaczeniu podstawowym, względnie - przy dochowaniu warunków przewidzianych uchwałą i przepisami odrębnymi - na cele przeznaczenia uzupełniającego.

6. Obowiązującymi elementami ustaleń zmiany planu wyznaczonymi na rysunkach zmiany planu, stanowiącymi załączniki od Nr 1 do Nr 4 do niniejszej uchwały, są:

1) granica obszaru objętego zmianą planu - stanowiąca linię rozgraniczającą biegnącą po obrzeżu opracowania zmiany planu;

2) linie rozgraniczające, wyznaczające granice terenów o różnym przeznaczeniu oraz zróżnicowanych warunkach zabudowy i zagospodarowania;

3) tereny o różnym przeznaczeniu oraz zróżnicowanych warunkach zabudowy i zagospodarowania wyznaczone liniami rozgraniczającymi oznaczone symbolami literowymi, ponadto każdy teren posiada cyfrę umieszczoną przed symbolem literowym, stanowiącą odnośnik do poszczególnych ustaleń tekstu zmiany planu. Rodzaj podstawowego przeznaczenia terenu oznaczono symbolem literowym:

MN - tereny zabudowy jednorodzinnej,

ZR - teren zieleni naturalnej,

4) **nieprzekraczalna linia zabudowy** – jest to linia wyznaczona na rysunkach zmiany planu i opisana w tekście zmiany planu, określająca dopuszczalne zbliżenie budynku do linii rozgraniczającej, w tym jego części podziemnych i nadziemnych (tj schodów, ganku, daszka, balkonu, wykusza, tarasu itp). W sytuacji nie wrysowania na rysunku zmiany planu i nie określenia w tekście zmiany planu przebiegu nieprzekraczalnej linii zabudowy, o odległości w jakiej lokalizowane mogą być obiekty od linii rozgraniczającej decydują przepisy odrębne;

7. Elementy określone przepisami i decyzjami odrębnymi oznaczone na rysunku planu:

1) **Główny Zbiornik Wód Podziemnych GZWP 439 - Zbiornik warstw Magura (Gorce);**

2) **Południowomałopolski Obszar Chronionego Krajobrazu** zgodnie z Uchwałą Nr XVIII/299/12 Sejmiku Województwa Małopolskiego z dnia 27 lutego 2012r. w sprawie Południowomałopolskiego Obszaru Chronionego Krajobrazu (Dz. Urz. Woj. Małop. poz. 1194 z dnia 20.03.2012r.), zmienioną Uchwałą Nr XXXIV/578/13 Sejmiku Województwa Małopolskiego z dnia 25 marca 2013 (Dz. Urz. Woj. Małop. poz. 3130 z dnia 24.04.2013r.);

3) **granica potencjalnej strefy ochrony pośredniej ujęć wodociągowych.**

8. Elementy informacyjne nie stanowiące ustaleń zmiany planu oznaczone na rysunkach zmiany planu:

1) strefa uciążliwości komunikacji,

2) strefa techniczna komunikacji.

Rozdział 2.

ZASADY ZAGOSPODAROWANIA TERENU OBOWIĄZUJĄCE NA CAŁYM OBSZARZE ZMIANY PLANU

§ 5. Zasady ochrony środowiska, przyrody i krajobrazu kulturowego

1. W celu zachowania wartości przyrodniczych, kulturowych i krajobrazowych terenów objętych zmianami planu nakazuje się przestrzeganie zasad ochrony i kształtowania środowiska we wszelkich zamierzeniach inwestycyjnych, zgodnie z obowiązującymi przepisami odrębnymi.

2. W obszarach objętych zmianami planu zabroniona jest budowa zakładów stwarzających zagrożenie dla życia lub zdrowia ludzi, a w szczególności zagrożenie wystąpienia poważnych awarii, w rozumieniu przepisów ustawy Prawo ochrony środowiska.

3. W celu zapewnienia prawidłowego funkcjonowania i spełnienia wymogów sanitarnych zakazuje się realizacji obiektów bez wyposażenia ich w urządzenia infrastruktury technicznej, – przez które rozumie się sieci i urządzenia wodociągowe i kanalizacyjne.

4. Wszystkie ciekі, w tym niewydzielone na rysunkach zmiany planu, podlegają ochronie. Dla umożliwienia prowadzenia robót remontowych i konserwacyjnych oraz robót związanych z ochroną przeciwpowodziową, zgodnie z przepisami odrębnymi, zabrania się grodzenia nieruchomości przyległych do powierzchniowych wód publicznych w odległości mniejszej niż 1,5m od linii brzegu, a także zabrania się zakazywania lub uniemożliwiania przechodzenia przez ten obszar. Ustala się konieczność zachowania ciągłości wszystkich cieków (wydzielonych i niewydzielonych na rysunkach zmiany planu), w tym przy skrzyżowaniu z infrastrukturą drogową. Na terenach przylegających do wód powierzchniowych ustala się konieczność utrzymania ich naturalnej otuliny biologicznej. Na terenach przylegających do cieków, obejmujące pasy terenu o szerokości 5m od górnej krawędzi koryta ciekі, obowiązuje zakaz realizacji nowych obiektów budowlanych, istniejące budynki położone w odległości mniejszej niż 5m, pozostawia się do utrzymania i ewentualnej rozbudowy (bez możliwości przybliżania ich do ciekі) z zastrzeżeniem, że wszelką działalność inwestycyjną należy prowadzić ze świadomością możliwości wystąpienia zagrożenia podtopienia.

5. W obszarach zmiany planu ustala się możliwość utrzymania sieci i urządzeń melioracyjnych w zakresie wynikającym z potrzeb, na zasadach i zgodnie z przepisami odrębnymi w tym zakresie. Przez utrzymanie należy rozumieć zapewnienie kontynuacji jej prawidłowego funkcjonowania, w taki sposób, aby realizacja inwestycji na terenach zmeliorowanych nie wpłynęła negatywnie na funkcjonowanie istniejących sieci i urządzeń melioracyjnych.

6. W zakresie ochrony powietrza ustala się:

- 1) zgodnie z przepisami ustawy, Prawo ochrony środowiska, ewentualna uciążliwość emisyjna wynikająca z prowadzonej działalności związanej z eksploatacją instalacji, nie powinna powodować przekroczenia standardów jakości środowiska poza terenem, do którego prowadzący instalację posiada tytuł prawny;
- 2) zasadę ograniczania emisji zanieczyszczeń do powietrza z procesów spalania paliw, dla nowych obiektów, dopuszcza się realizację indywidualnego sposobu zaopatrzenia w ciepło z obowiązkiem wykorzystania niskoemisyjnych nośników energii i wysokosprawnych urządzeń grzewczych lub zastosowania technologii i urządzeń zapewniających minimalizację emisji zanieczyszczeń do środowiska.

7. Ustala się zasadę odbioru odpadów w systemie zorganizowanym pod nadzorem gminy, zgodnie Regulaminem utrzymania czystości i porządku na terenie gminy oraz innymi obowiązującymi w tym zakresie przepisami odrębnymi.

8. W obszarze zmiany planu zabrania się prowadzenia działalności usługowej lub hodowlanej, która dla terenów sąsiadujących wywołuje lub może wywoływać uciążliwości dla otoczenia, to jest takich, które mogą spowodować przekraczanie standardów jakości ustalonych dla środowiska, a zwłaszcza w zakresie hałasu, wibracji, zanieczyszczeń powietrza, w tym substancji zapachowych.

9. W przypadku wystąpienia siedlisk i chronionych gatunków w terenach przeznaczonych pod zainwestowanie realizacja ustaleń zmiany planu nie może naruszać zakazów z zakresu ochrony gatunkowej.

10. Obszary objęte zmianą planu w całości położone są w granicach **Głównego Zbiornika Wód Podziemnych GZWP 439 - Zbiornik warstw Magura (Gorce)**. Wszelka działalność w obszarach objętym GZWP musi być zgodna z przepisami odrębnymi w tym zakresie.

11. W celu ochrony szczególnych walorów przyrodniczych i kulturowych, w związku z położeniem części obszarów zmiany planu w granicach **Południowomałopolskiego Obszaru Chronionego Krajobrazu** przy realizacji inwestycji należy przestrzegać zakazy, nakazy oraz zalecenia zawarte w Uchwale Nr XVIII/299/12 Sejmiku Województwa Małopolskiego z dnia 27 lutego 2012r. w sprawie Południowomałopolskiego Obszaru Chronionego Krajobrazu (Dz. Urz. Woj. Małop. poz. 1194 z dnia 20.03.2012r.), zmienionej Uchwałą Nr XXXIV/578/13 Sejmiku Województwa Małopolskiego z dnia 25 marca 2013 (Dz. Urz. Woj. Małop. poz. 3130 z dnia 24.04.2013r.).

12. W celu zapewnienia ochrony ujęć wody w obszarze gminy oraz ochrony źródłowych partii potoków (jako potencjalnego źródła wody) ustala się **potencjalną strefę ochrony pośredniej ujęć wodociągowych**. Granicę strefy określono na rysunkach zmiany planu. W obszarze strefy obowiązuje zakaz zabudowy oraz prowadzenia działań mogących skutkować zanieczyszczeniem wód.

13. Dla ochrony powierzchni ziemi oraz gleby w obszarach zmiany planu ustala się:

- 1) zakaz wykonywania prac ziemnych trwale zniekształcających rzeźbę terenu za wyjątkiem: nasypów do 1,00m powyżej powierzchni terenu i wykopów do 1,50m poniżej powierzchni terenu. Zakaz nie dotyczy:
 - a) budowy dróg i urządzeń drogowych, w tym murów oporowych ,
 - b) realizacji zabudowy oraz terenów bezpośrednio przyległych do budynków w odległości do 5m od zewnętrznych ścian budynków,
 - c) obiektów związanych z zabezpieczeniem przeciwpowodziowym oraz budową, utrzymaniem, remontem urządzeń wodnych (w tym zbiorników),
- 2) obowiązek zdjęcia oraz wykorzystania na cele poprawy wartości użytkowej gruntów, próchnicznej warstwy gleby z gruntów rolnych zgodnie przepisami ustawy o ochronie gruntów rolnych i leśnych.

14. Ustala się poziom hałasu:

- 1) w terenach zabudowy jednorodzinnej oznaczonych na rysunkach zmiany planu symbolami **MN** obowiązują dopuszczalne poziomy hałasu w środowisku jak dla terenów zabudowy mieszkaniowej;
- 2) w pozostałych terenach nie ustala się kategorii w tym zakresie.

§ 6. Ustala się zasady kształtowania zabudowy oraz zagospodarowania terenu, w tym parametry i wskaźniki:

1. Budynki, ich forma i gabaryty oraz usytuowanie na działce wraz z innymi elementami zagospodarowania terenu (ogrodzenia, garaże, obiekty małej architektury, detal architektoniczny oraz zieleń) muszą uwzględniać ukształtowanie i położenie terenu, jego ekspozycję oraz zastane sąsiedztwo.

2. W celu osiągnięcia pożądaných efektów funkcjonalno-przestrzennych dla zapewnienie ładu przestrzennego:

- 1) **dla budynków mieszkalnych** w terenach oznaczonych na rysunkach zmiany planu symbolami **MN**, w tym dla budynków mieszkalnych dla rolników w zabudowie zagrodowej ustala się:
 - a) maksymalną wysokość budynku o dachu stromy m - 10 m, dopuszcza się aby część budynku posiadała dach płaski pod warunkiem, iż powierzchnia przekrycia budynku dachem płaskim nie przekroczyły 40% powierzchni zabudowy budynku; maksymalna wysokość części budynku o dachu płaskim – 7m,
 - b) zasadę, aby dachy budynków były dwuspadowe lub wielospadowe o jednakowym nachyleniu głównych połaci od 30° do 50°,
 - c) możliwość realizacji tarasów, parkingów lub terenów biologicznie czynnych na dachach płaskich,
 - d) możliwość doświetlenia dachów stromych lukarnami lub oknami połaciowymi,
 - e) zasadę, aby dachy strome posiadały kolory ciemniejsze niż ich ściany; wprowadza się zakaz stosowania pokryć dachowych i ścian w kolorach jaskrawym (np. intensywnie żółtych, zielonych, fioletowych, niebieskich),

2) dla budynków gospodarczych, inwentarskich, socjalnych i garaży ustala się:

- a) maksymalną wysokość budynku o dachu stromym - 6m, a o dachu płaskim - 4m, za wyjątkiem budynków gospodarczych w zabudowie zagrodowej, w których dopuszcza się możliwość realizacji budynków wyższych o maksymalnej wysokości budynku o dachu stromym do 9m;
- b) zasadę, aby dachy budynków były jednospadowe lub dwuspadowe o jednakowym nachyleniu połaci głównych od 20° do 50°; dopuszcza się możliwość realizacji dachów płaskich dla budynków nie przekraczających 40m² powierzchni zabudowy;
- c) możliwość wykorzystywania dachów płaskich jako tarasy lub tereny biologiczne czynne,
- d) możliwość doświetlenia dachów stromych lukarnami lub oknami połaciowymi,
- e) zasadę, aby dachy strome posiadały kolory ciemniejsze niż ich ściany; wprowadza się zakaz stosowania pokryć dachowych i ścian w kolorach jaskrawym (np. intensywnie żółtych, zielonych, fioletowych, niebieskich);

3) dla budynków usługowych w terenach oznaczonych na rysunkach zmiany planu symbolami **MN** ustala się:

- a) maksymalną wysokość - 9 m dla budynków o dachach stromych i 4,5 m budynków o dachach płaskich
- b) zasadę, aby dachy budynków usługowych były dwuspadowe lub wielospadowe, o jednakowym nachyleniu głównych połaci od 20° do 50°; dopuszcza się możliwość realizacji dachów płaskich dla budynków nie przekraczających 40m² powierzchni zabudowy,
- c) możliwość wykorzystywania dachów lub ich części - jako tarasy, parkingi lub tereny biologiczne czynne,
- d) możliwość doświetlenia dachów stromych lukarnami lub oknami połaciowymi,
- e) zasadę, aby dachy strome posiadały kolory ciemniejsze niż ściany budynków; wprowadza się zakaz stosowania pokryć dachowych i ścian w kolorach jaskrawym (np. intensywnie żółtych, zielonych, fioletowych, niebieskich);

3. W sytuacji rozbudowy istniejących budynków dopuszcza się możliwość utrzymania istniejącego kąta nachylenia dachu tego budynku oraz utrzymania jego istniejącej wysokości; ponadto dla istniejących budynków, których wysokość nie przekracza więcej niż 1 metr ustalonych powyżej wielkości, w sytuacji jego rozbudowy dla dostosowania dachu do ustalonych parametrów (kształtu i kąta nachylenia połaci) dopuszcza się możliwość zwiększenia wysokości budynku o 2 metry;

4. W obszarze planu obiekty małej architektury nie mogą przekraczać wysokości 3m (liczonej od poziomu terenu do najwyższej położonej części) i 6m² zajętości terenu liczonej jako powierzchnia rzutu poziomego obiektu po jego zewnętrznym obrysie.

5. Ustala się możliwość sytuowania budynków w odległości mniejszej niż 3,0 m od granicy działki budowlanej;

6. W sytuacji kontynuacji istniejących ogrodzeń położonych na działkach sąsiednich dopuszcza się możliwość ich realizacji w liniach rozgraniczających dróg do czasu przeznaczenia terenu zgodnie z ustaleniami zmiany planu.

7. Ustala się, że wskaźnik terenu biologicznie czynnego:

- 1) w terenach zabudowy jednorodzinnej oznaczonych symbolami **1MN** i **2MN** nie może być mniejszy niż 60% powierzchni działki budowlanej;
- 2) w terenach zabudowy jednorodzinnej oznaczonych symbolami **3MN** i **4MN** nie może być mniejszy niż 50% powierzchni działki budowlanej

8. Na terenie znacznie zainwestowanym, to jest w sytuacji, gdy w stanie istniejącym (liczonym na dzień wejścia w życie planu) teren biologicznie czynny przedmiotowej działki budowlanej jest mniejszy niż ustalony minimalny wskaźnik, dopuszcza się możliwość nadbudowy lub odbudowy istniejących budynków na tej działce bez zmniejszenia powierzchni zastanego terenu biologicznie czynnego.

9. Ustala się, że wskaźnik powierzchni zabudowy w terenach zabudowy jednorodzinnej **MN** nie może być większy niż 30% powierzchni działki budowlanej;

10. Na terenie znacznie zainwestowanym, to jest w sytuacji, gdy w stanie istniejącym (liczonym na dzień wejścia w życie planu) wskaźnik powierzchni zabudowy terenu obejmujący istniejące budynki jest przekroczony, dopuszcza się możliwość nadbudowy lub odbudowy istniejących budynków na tej działce bez podwyższenia istniejącego wskaźnika powierzchni zabudowy.

11. Ustala się w terenach zabudowy jednorodzinnej **MN** minimalny wskaźnik intensywności zabudowy na poziomie 0,05 i maksymalny wskaźnik intensywności zabudowy na poziomie 0,60.

12. Ustala się nieprzekraczalne linie zabudowy:

- 3) dla nowych budynków zgodnie z rysunkami zmiany planu;
- 4) dopuszcza się możliwość przyjęcia mniejszych odległości niż ustalono na rysunkach zmiany planu dla lokalizacji nowych budynków – w wyjątkowych wypadkach, uzasadnionych istniejącym zainwestowaniem (np. w sytuacji uzupełnienia istniejącej linii zabudowy wyznaczonej istniejącymi budynkami – sytuacja plombowa lub kontynuacji pierzei ustalonej minimum dwoma istniejącymi budynkami), w szczególnej konfiguracji terenu lub wielkości działki przy jednoczesnym spełnieniu wymagań określonych w przepisach odrębnych;
- 5) istniejące budynki położone w odległości mniejszej niż ustala nieprzekraczalna linia zabudowy dopuszcza się do utrzymania, odbudowy, nadbudowy i ewentualnej rozbudowy pod warunkiem nie przybliżania się do drogi.

13. Ustala się zasadę obsługi parkingowej:

- 1) w terenach zabudowy jednorodzinnej **MN**:
 - a) w obrębie działki o wyłącznej funkcji mieszkaniowej - minimum 2 stałe miejsca parkingowe (lub garażowe) dla jednego mieszkania,
 - b) w obrębie działki o funkcji mieszkaniowej i usługowej oprócz minimum 2 stałych miejsc parkingowych przypadających na jedno mieszkanie, należy przewidzieć dodatkowo 1 miejsce parkingowe na każde (rozpoczęte) 30m² usługowej powierzchni użytkowej,
 - c) w obrębie działki o wyłącznej funkcji usługowej należy przewidzieć minimum 1 miejsce parkingowe na każde (rozpoczęte) 30m² usługowej powierzchni użytkowej;
 - d) w obrębie działki o funkcji zagrodowej oprócz minimum 2 stałych miejsc parkingowych przypadających na jedno mieszkanie należy przewidzieć 2 miejsca parkingowe dla sprzętu rolniczego, a dodatkowo w sytuacji prowadzenia działalności usługowej należy przewidzieć 1 miejsce parkingowe na każde (rozpoczęte) 30m² usługowej powierzchni użytkowej.
- 2) realizacja miejsc parkingowych może być realizowana w formie parkingów naziemnych, podziemnych, nadziemnych (np. na dachach obiektów) oraz wbudowanych w obiekty.
- 3) ustala się obowiązek zabezpieczenia w co najmniej jednego miejsca parkingowego przeznaczonego na parkowanie pojazdów zaopatrzonych w kartę parkingową na każde 5 miejsc postojowych. Miejsca te należy realizować najbliżej wejścia/wyjścia do budynków.

14. Zakazuje się umieszczania urządzeń reklamowych w liniach rozgraniczających dróg.

15. Dopuszcza się możliwość umieszczania urządzeń reklamowych typu:

- 1) reklama płaska (powierzchniowa), która nie może posiadać powierzchni ekspozycji większej niż 6 m², (reklama może być dwustronna);
- 2) reklama przestrzenna, która nie może posiadać wymiarów przekraczających 3m wysokości, szerokości i długości.

16. Ustala się, iż w terenach budowlanych minimalna szerokość dojazdu nie wydzielonego wynosi 5m.

17. W trakcie modernizacji, rozbudowy i budowy systemów komunikacji ustala się zasadę pełnej zgodności parametrów technicznych i dyspozycji przekrojów poprzecznych poszczególnych klas dróg z wielkościami określonymi w przepisach odrębnych.

18. Utrzymanie lub rozbudowa istniejącej zabudowy oraz realizacja nowej zabudowy, a także zmiana gospodarowania oraz użytkowania terenów i obiektów – nie mogą naruszać:

- 1) praw właścicieli i użytkowników terenów sąsiadujących;
- 2) przepisów odrębnych, w szczególności dotyczących ochrony i kształtowania ładu przestrzennego, ochrony środowiska, przyrody i krajobrazu kulturowego, ochrony dziedzictwa kulturowego, zabytków oraz dóbr kultury współczesnej, jak również związanych z gospodarką wodną oraz ochroną gruntów rolnych i leśnych;
- 3) norm technicznych, sanitarnych i przeciwpożarowych;
- 4) ograniczeń w dysponowaniu terenem, wynikających z ostatecznych decyzji administracyjnych.

19. W celu zapewnienia bezpieczeństwa przed pożarem ustala się konieczność uwzględnienia wymagań obowiązujących przepisów odrębnych z zakresu ochrony przeciwpożarowej, dotyczących przeciwpożarowego zaopatrzenia w wodę oraz dróg pożarowych.

20. Realizacja ustaleń planu w zakresie zagospodarowania, użytkowania i utrzymania terenów komunikacji kołowej, transportu publicznego, parkingów i komunikacji pieszej wymaga uwzględnienia potrzeb osób niepełnosprawnych – zgodnie z przepisami odrębnymi. W ramach projektów realizacyjnych (a także w późniejszej modernizacji i eksploatacji) należy odpowiednio przewidzieć infrastrukturę, urządzenia i rozwiązania - zapewniające warunki dla poruszania się osób niepełnosprawnych (w tym z dysfunkcją wzroku) – w terenach komunikacji kołowej, pieszej i rowerowej, w terenach urzędzeń komunikacyjnych, ogólnodostępnych parkingach, przystankach zbiorowego transportu publicznego.

21. Do czasu zagospodarowania terenu zgodnie z jego przeznaczeniem ustalonym w niniejszej zmianie planu, dopuszcza się dotychczasowe wykorzystanie działek. Nie dopuszcza się czasowego wykorzystywania terenu w sposób inny niż funkcja dotychczasowa lub ustalona w zmianie planu.

§ 7. Ustala się zasady i warunki scalania i podziału nieruchomości

1. Nie określa się obszarów wymagających przeprowadzenia scaleń i podziału nieruchomości; w przypadku ich podjęcia z inicjatywy właścicieli i użytkowników wieczystych nieruchomości, na warunkach określonych w przepisach odrębnych, należy uwzględnić zasady zawarte w niniejszej zmianie planu.

2. W terenach budowlanych dopuszcza się dokonywanie nowych podziałów działek:

- 1) zgodnie z ustaleniami dotyczącymi ich wielkości określonymi w ust.3;
- 2) w celu powiększenia, regulacji kształtu działki lub poprawy jej dostępności;
- 3) w celu wydzielenia nowych dojazdów, dróg i parkingów;
- 4) w celu wydzielenia nowych terenów dla lokalizacji urządzeń i obiektów infrastruktury technicznej;
- 5) w innych przypadkach, o których mowa w przepisach: ustawy o gospodarce nieruchomościami, ustawy o scalaniu i wymianie gruntów, przepisach ustawy prawo wodne oraz w przepisach innych ustaw regulujących kwestie podziału nieruchomości;
- 6) dokonywanie nowych podziałów wymaga utrzymania zasady, że drogi zapewniające do niej dojazd są prostopadłe do granic działki. W sytuacji, gdy kształt istniejącej dzielonej działki uniemożliwia wydzielenie dojazdu pod kątem prostym dopuszcza się od powyższej zasady tolerancję wynoszącą do 30⁰.

3. Ustala się następujące parametry nowo wydzielanych działek budowlanych:

- 1) w terenach zabudowy jednorodzinnej oznaczonych na rysunkach zmiany planu symbolem **MN**:
 - a) minimalna powierzchnia nowo wydzielanej działki zabudowy jednorodzinnej wynosi: 800m²,
 - b) minimalna powierzchnia nowo wydzielanej działki zabudowy zagrodowej wynosi: 1200m²,
 - c) minimalna szerokość nowo wydzielanej działki wynosi: 16 m;

2) dla pozostałych terenów nie ustala się parametrów nowo wydzielanych działek budowlanych;

4. Dopuszcza się możliwość obniżenia o 20% ustalonych w ust. 3 parametrów wielkości nowo wydzielanych działek budowlanych w sytuacjach, gdy wielkość działki (działek), z której następuje wydzielenie uniemożliwia utrzymanie ustalonych parametrów.

Rozdział 3. **PRZEZNACZENIE TERENÓW**

§ 8. 1. Wyznacza się **tereny zabudowy jednorodzinnej** oznaczone na rysunkach zmiany planu symbolami od **1MN** do **4MN** z podstawowym przeznaczeniem pod zabudowę jednorodziną.

2. Jako przeznaczenie uzupełniające w terenach zabudowy jednorodzinnej oznaczonych symbolami **1MN** i **2MN** ustala się możliwość lokalizacji:

- 1) zabudowy zagrodowej;
- 2) usług związanych z rozwojem turystyki oraz agroturystyki;
- 3) sieci, urządzeń i obiektów infrastruktury technicznej;
- 4) dróg, dojazdów i zatok postojowych oraz wydzielonych parkingów, przejść i ciągów pieszych;
- 5) zieleni urządzonej wraz z obiektami małej architektury.

3. Jako przeznaczenie uzupełniające w terenach zabudowy jednorodzinnej oznaczonych symbolami **3MN** i **4MN** ustala się możliwość lokalizacji:

- 1) zabudowy zagrodowej;
- 2) nieuciążliwych usług o charakterze komercyjnym lub o charakterze publicznym;
- 3) sieci, urządzeń i obiektów infrastruktury technicznej;
- 4) dróg, dojazdów i zatok postojowych oraz wydzielonych parkingów, przejść i ciągów pieszych;
- 5) zieleni urządzonej wraz z obiektami małej architektury.

4. Warunkiem lokalizacji obiektów i urządzeń przeznaczenia uzupełniającego, wymienionego w ust. 2 i ust 3 jest:

- 1) dostosowanie go do wymogów i charakteru przeznaczenia podstawowego;
- 2) zachowanie proporcji, aby powierzchnia zabudowy przeznaczenia uzupełniającego określonego w ust. 2 pkt. 2 i w ust. 3 pkt. 2 nie stanowiła więcej niż 30% wielkości określonej wskaźnikiem powierzchni zabudowy dla terenu zabudowy jednorodzinnej.

5. Ustala się obsługę komunikacyjną terenów zabudowy jednorodzinnej MN z istniejących dróg biegnących poza obszarami objętymi zmianą planu.

§ 9. 1. Wyznacza się **tereny zieleni naturalnej** o szczególnym znaczeniu przyrodniczym, oznaczone na rysunkach zmiany planu symbolami **ZR**, które pełnią ważną rolę połączeń w systemie węzłów i korytarzy ekologicznych. Tereny zieleni obejmują obszary zieleni naturalnej, stanowiące bezpośrednie sąsiedztwo lasów, zadrzewień, otuliny biologicznej cieków i obszary użytkowane rolniczo - łąki, pola, pastwiska oraz tereny odłogowane i nieużytki. W terenach tego przeznaczenia obowiązuje zakaz realizacji nowej zabudowy.

2. Jako przeznaczenie uzupełniające w terenach zieleni naturalnej, ustala się możliwość lokalizacji:

- 1) sieci i urządzeń infrastruktury technicznej;
- 2) dróg i dojazdów nie wydzielonych, zatok postojowych oraz parkingów, ścieżek rowerowych, przejść i ciągów pieszych;
- 3) obiektów małej architektury;
- 4) zalesień i zadrzewień.

3. Warunkiem lokalizacji obiektów i urządzeń przeznaczenia uzupełniającego, wymienionego w ust. 2 jest dostosowanie go do wymogów i charakteru przeznaczenia podstawowego.

Rozdział 4. **ZASADY ROZWOJU INFRASTRUKTURY TECHNICZNEJ**

§ 10.1. Ustala się generalne zasady modernizacji, rozbudowy i budowy infrastruktury technicznej obowiązujące we wszystkich obszarach objętych zmianą planu:

- 1) należy zachować zasady uzbrojenia terenu obowiązujące w zakresie ideowego układu sieci infrastruktury technicznej gminy, uściślenie lokalizacji obiektów, urządzeń i sieci infrastruktury technicznej oraz innych parametrów projektowanych sieci następować będzie na etapie projektu budowlanego;
- 2) utrzymuje się przebiegi i lokalizację istniejących sieci, urządzeń i obiektów infrastruktury technicznej, w tym obsługujących obszar nie objęte zmianą planu, zapewniając możliwość ich rozbudowy i modernizacji, w tym zmianę przebiegu sieci zachowując warunki przepisów odrębnych;
- 3) dopuszcza się możliwość budowy urządzeń odnawialnych źródeł energii w tym: słonecznej, geotermalnej; na warunkach określonych w przepisach odrębnych;
- 4) w przypadku kolizji istniejących sieci i urządzeń z planowanymi nowymi obiektami, dopuszcza się ich przebudowę w sposób zgodny z innymi ustaleniami zmiany planu, zachowując warunki przepisów odrębnych.

2. W zakresie modernizacji, rozbudowy i budowy systemu zaopatrzenia w wodę ustala się:

- 1) możliwość wyposażenia terenów objętych zmianą planu w wodę poprzez rozbudowę istniejącej sieci wodociągowej lokalnej lub z własnych ujęć (studni) na warunkach określonych w przepisach odrębnych.

3. W zakresie systemu odprowadzania ścieków sanitarnych i ścieków opadowych lub roztopowych ustala się:

- 1) docelowo odprowadzenie ścieków sanitarnych winno nastąpić do projektowanej sieci gminnego systemu kanalizacji sanitarnej, zakończonej wysokosprawną oczyszczalnią ścieków; na okres przejściowy tj do czasu wybudowania kanalizacji zbiorczej dopuszcza się stosowanie szczelnych zbiorników bezodpływowych z okresowym opróżnianiem i wywozem na oczyszczalnię ścieków lub realizację indywidualnych przydomowych oczyszczalni ścieków;
- 2) obowiązuje zakaz wprowadzania ścieków do wód lub do ziemi, poza oczyszczonymi wodami opadowymi i roztopowymi oraz oczyszczonymi ściekami z oczyszczalni przydomowych;
- 3) dla powierzchni szczelnych, w tym terenów dróg, zatok postojowych; o powierzchni powyżej 0,1 ha obowiązuje realizacja kanalizacji opadowej wraz z urządzeniami zapewniającymi oczyszczenie wód zgodnie z przepisami odrębnymi;
- 4) dopuszcza się możliwość retencjonowania i zagospodarowania wód opadowych na terenie użytkowanej posesji, przy spełnieniu warunków wynikających z przepisów odrębnych.

4. W zakresie modernizacji, rozbudowy i budowy systemu gazowniczego ustala się:

- 1) zachowanie systemu zasilania w oparciu o istniejące stacje redukcyjne, położone poza obszarami objętymi zmianą planu oraz istniejący układ sieci gazowych, który tworzą gazociągi średniego i niskiego ciśnienia;
- 2) zaopatrzenie w gaz nowych odbiorców przez rozbudowę rozdzielczej sieci gazowej;
- 3) dla sieci gazociągów przy ustalaniu lokalizacji obiektów i dróg należy zachować odległości podstawowe zgodnie z obowiązującymi przepisami odrębnymi.

5. W zakresie modernizacji, rozbudowy i budowy systemu ciepłowniczego ustala się:

- 1) utrzymanie istniejącej zasady ogrzewania obiektów i przygotowania ciepłej wody użytkowej w oparciu o indywidualne źródła ciepła oraz lokalne systemy grzewcze dla obsługi zespołów obiektów;
- 2) w celu ograniczenia emisji zanieczyszczeń do powietrza z procesów spalania paliw, dla nowych budynków ustala się obowiązek wykorzystania niskoemisyjnych nośników energii i zastosowania technologii i urządzeń zapewniających minimalizację emisji zanieczyszczeń do środowiska.

6. W zakresie modernizacji, rozbudowy i budowy systemu elektroenergetycznego ustala się:

- 1) utrzymanie istniejącego przebiegu linii wysokiego, średniego i niskiego napięcia z dopuszczeniem ich modernizacji, rozbudowy i przebudowy (w tym zmiany przebiegu);
- 2) zaopatrzenie w energię elektryczną odbywać się będzie w oparciu o istniejące i planowane sieci i stacje transformatorowe; lokalizacja i ilość dodatkowych linii i stacji SN/nN wynikać będzie z bilansu potrzeb;
- 3) wskazuje się jako zasadę budowę stacji transformatorowo-rozdzielczych SN/nN jako stacji napowietrznych lub wnetrzowych;

4) istniejące i planowane urządzenia i sieci elektroenergetyczne wymagają zachowania stref ochronnych zgodnie z przepisami odrębnymi.

7. W zakresie modernizacji, rozbudowy i budowy systemów telekomunikacyjnych ustala się:

- 1) utrzymanie przebiegu istniejących sieci i lokalizacji urządzeń telekomunikacyjnych;
- 2) zaspokojenie potrzeb w zakresie łączności publicznej nastąpi w oparciu o istniejącą infrastrukturę telekomunikacyjną oraz poprzez rozbudowę lub budowę nowych urządzeń sieci telekomunikacyjnej;
- 3) w terenach zabudowy jednorodzinnej dopuszcza się lokalizację infrastruktury telekomunikacyjnej o nieznacznym oddziaływaniu w rozumieniu przepisów odrębnych;
- 4) w pozostałych terenach, nie wymienionych w ust. 3, dopuszcza się lokalizację inwestycji celu publicznego z zakresu łączności publicznej, jeżeli taka inwestycja jest zgodna z przepisami odrębnymi.

Rozdział 5. PRZEPISY KOŃCOWE


§ 11. Ustala się stawkę procentową wzrostu wartości nieruchomości dla terenów objętych zmianą planu, o której mowa w art. 36.ust. 4 ustawy z dnia 27 marca 2003r. o planowaniu i zagospodarowaniu przestrzennym (tekst jednolity Dz.U. z 2015r. poz. 199 z późniejszymi zmianami) w wysokości 20%.

§ 12. Z dniem wejścia w życie niniejszej uchwały, w granicach objętych zmianą planu tracą moc ustalenia miejscowego plan zagospodarowania przestrzennego wsi Bielanka w Gminie Raba Wyżna, uchwalonego Uchwałą Nr XV/144/2003 Rady Gminy w Rabie Wyżnej z dnia 17 grudnia 2003r. (Dz. Urzędowy Wojew. Małopolskiego Nr 47, poz. 621 z dnia 8 marca 2004r.) z późniejszymi zmianami.


§ 13. Wykonanie Uchwały powierza się Wójtowi Gminy Raba Wyżna.

§ 14. Uchwała wchodzi w życie po upływie 14 dni od dnia ogłoszenia w Dzienniku Urzędowym Województwa Małopolskiego.

Przewodnicząca Rady Gminy Raba Wyżna
inż. Alicja Targosz

LEGENDA**ELEMENTY RYSUNKU ZMIANY PLANU**

GRANICA OBSZARU OBJĘTEGO ZMIANĄ PLANU
POKRYWAJĄCA SIĘ Z LINIĄ ROZGRANICZAJĄCĄ

ELEMENTY STANOWIACE USTALENIA ZMIANY PLANU

LINIE ROZGRANICZAJĄCE



TERENY ZABUDOWY JEDNORODZINNEJ



TERENY ZIELENI NATURALNEJ

**ELEMENTY OKREŚLONE PRZEPISAMI
I DECYZJAMI ODRĘBNYMI**

OBSZAR OBJĘTY ZMIANĄ PLANU W CAŁOŚCI
ZNAJDUJE SIĘ:

- W POŁUDNIOWOMAŁOPOLSKIM OBSZARZE
CHRONIONEGO KRAJOBRAZU
- W GZWP 439 - ZBIORNIK WARSTW MAGURA (GORCE)

USTALENIA MIEJSCOWEGO PLANU ZAGOSPODAROWANIA
PRZESTRZENNEGO WSI BIELANKA OBOWIĄZUJĄCE POZA
OBSZAREM OBJĘTYM ZMIANĄ PLANU



LINIE ROZGRANICZAJĄCE - OBOWIĄZUJĄCE





TERENY MIESZKALNICTWA JEDNORODZINNEGO




TERENY ZIELENI NIEURZĄDZOWEJ O SZCZEGÓLNYM
ZNACZENIU PRZYRODNICZYM

Przewodnicząca Rady Gminy Raba Wyżna
inż. Alicja Targosz

LEGENDA**ELEMENTY RYSUNKU ZMIANY PLANU**GRANICA OBSZARU OBJĘTEGO ZMIANĄ PLANU
POKRYWAJĄCA SIĘ Z LINIĄ ROZGRANICZAJĄCĄ**ELEMENTY STANOWIĄCE USTALENIA ZMIANY PLANU**

LINIE ROZGRANICZAJĄCE



TERENY ZABUDOWY JEDNORODZINNEJ



TERENY ZIELENI NATURALNEJ

**ELEMENTY OKREŚLONE PRZEPISAMI
I DECYZJAMI ODRĘBNYMI**GRANICA POTENCJALNEJ STREFY OCHRONY POŚREDNIEJ
UJĘĆ WODOCIĄGOWYCHOBSZAR OBJĘTY ZMIANĄ PLANU W CAŁOŚCI
ZNAJDUJE SIĘ:

- W POŁUDNIÓWOMAŁOPOLSKIM OBSZARZE
CHRONIONEGO KRAJOBRAZU
- W GZWP 439 - ZBIORNIK WARSTW MAGURA (GORCE)

USTALENIA MIEJSCOWEGO PLANU ZAGOSPODAROWANIA
PRZESTRZENNEGO WSI BIELANKA OBOWIĄZUJĄCE POZA
OBSZAREM OBJĘTYM ZMIANĄ PLANU

LINIE ROZGRANICZAJĄCE - OBOWIĄZUJĄCE



TERENY MIESZKALNICTWA JEDNORODZINNEGO

TERENY ZIELENI NIEURZĄDZOWEJ O SZCZEGÓLNYM
ZNACZENIU PRZYRODNICZYM

TERENY ZIELENI LEŚNEJ



STREFA SZCZEGÓLNEJ OCHRONY ZLEWNI "S"

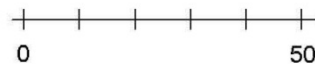
Przewodnicząca Rady Gminy Raba Wyżna
inż. Alicja Targosz

Załącznik Nr 3
do Uchwały Nr XIV/115/2015
Rady Gminy Raba Wyżna
z dnia 29 grudnia 2015 roku

ZMIANA MIEJSCOWEGO PLANU ZAGOSPODAROWANIA PRZESTRZENNEGO WSI BIELANKA W GMINIE RABA WYŻNA SKALA 1:1000

RYSUNEK ZMIANY PLANU DLA OBSZARU NR 3

ZAŁĄCZNIK NR 3 DO UCHWAŁY NR XIV/115/2015
RADY GMINY RABA WYŻNA Z DNIA 29 GRUDNIA 2015R.



MAPA SYTUACYJNO – WYSOKOŚCIOWA

Gmina: Raba Wyżna

Wieś: Bielanka km. 183.131.25, skala 1:1

PRZESKALOWANO Z MAPY ZASADNICZEJ 1:2000

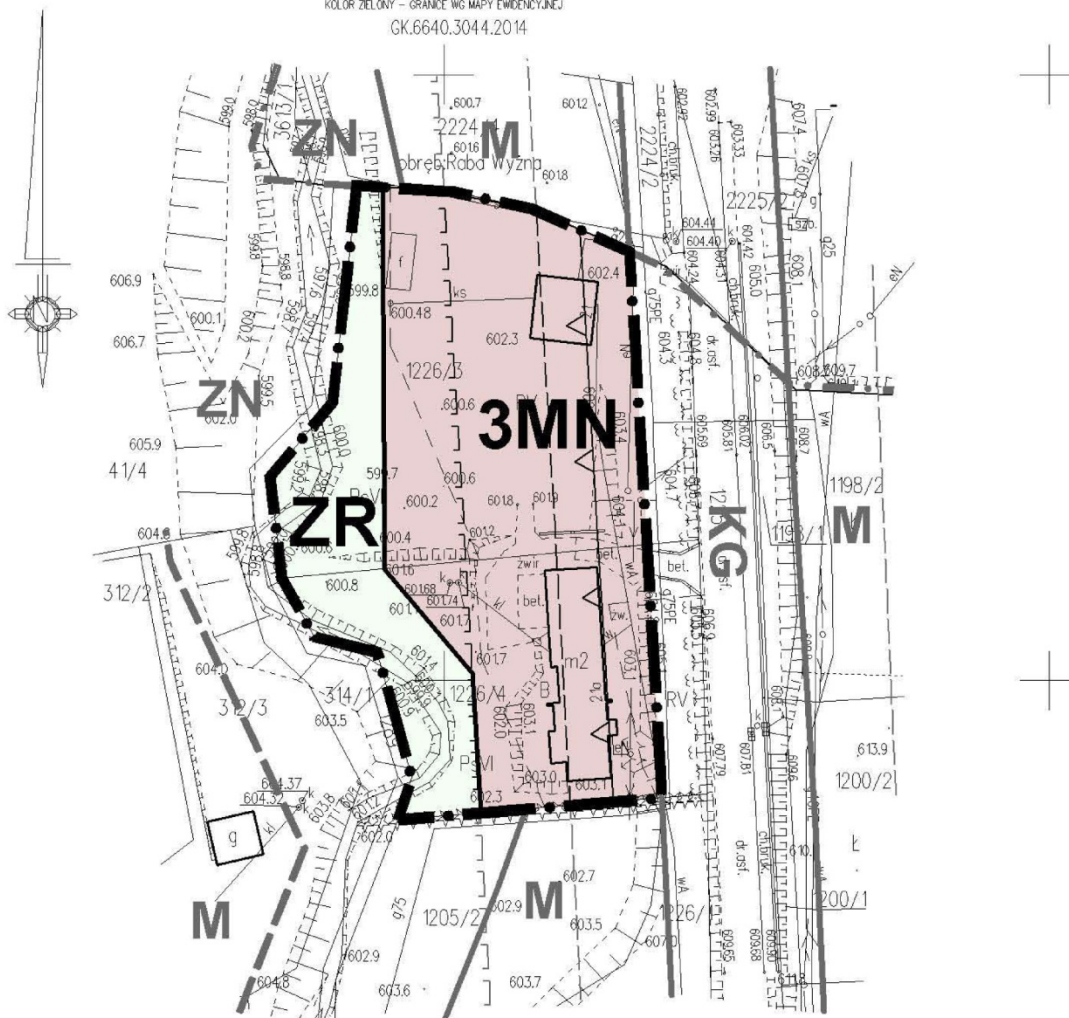
MAPA DO CELÓW PLANISTYCZNYCH

Układ 1965 – strefa I


Układ wysokości: Kronezlot

KOLOR ZIELONY – GRANICE WG MAPY EWIDENCYJNEJ


GK.6640.3044.2014




* Rysunek planu został sporządzony w oparciu o skalę źródłową 1:1000.
Skala ta ulega pomniejszeniu w wyniku przypisanych prawem odległości marginesów.

LEGENDA**ELEMENTY RYSUNKU ZMIANY PLANU**

GRANICA OBSZARU OBJĘTEGO ZMIANĄ PLANU
POKRYWAJĄCA SIĘ Z LINIĄ ROZGRANICZAJĄCĄ

ELEMENTY STANOWIĄCE USTALENIA ZMIANY PLANU

LINIE ROZGRANICZAJĄCE



NIEPRZEKRACZALNA LINIA ZABUDOWY



TERENY ZABUDOWY JEDNORODZINNEJ




TERENY ZIELENI NATURALNEJ


**ELEMENTY OKREŚLONE PRZEPISAMI
I DECYZJAMI ODRĘBNYMI**

OBSZAR OBJĘTY ZMIANĄ PLANU W CAŁOŚCI
ZNAJDUJE SIĘ:

- W POŁUDNIOWOMAŁOPOLSKIM OBSZARZE
CHRONIONEGO KRAJOBRAZU
- W GZWP 439 - ZBIORNIK WARSTW MAGURA (GORCE)

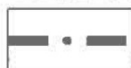
**ELEMENTY INFORMACYJNE NIE STANOWIĄCE
USTALEŃ ZMIANY PLANU**

STREFA UCIAŹLIWOŚCI KOMUNIKACJI



STREFA TECHNICZNA KOMUNIKACJI

USTALENIA MIEJSCOWEGO PLANU ZAGOSPODAROWANIA
PRZESTRZENNEGO WSI BIELANKA OBOWIĄZUJĄCE POZA
OBSZAREM OBJĘTYM ZMIANĄ PLANU



GRANICA WSI



LINIE ROZGRANICZAJĄCE - OBOWIĄZUJĄCE



LINIE ROZGRANICZAJĄCE - ORIENTACYJNE



TERENY MIESZKALNICTWA JEDNORODZINNEGO



TERENY ZIELENI NIEURZĄDZOWEJ O SZCZEGÓLNYM
ZNACZENIU PRZYRODNICZYM



DROGA (ULICA) GŁÓWNA



STREFA UCIAŹLIWOŚCI KOMUNIKACJI

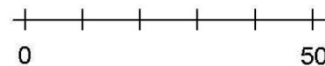


STREFA TECHNICZNA KOMUNIKACJI

Załącznik Nr 4
do Uchwały Nr XIV/115/2015
Rady Gminy Raba Wyżna
z dnia 29 grudnia 2015 roku

**ZMIANA MIEJSCOWEGO PLANU ZAGOSPODAROWANIA PRZESTRZENNEGO
WSI BIELANKA W GMINIE RABA WYŻNA
RYSUNEK ZMIANY PLANU DLA OBSZARU NR 4
SKALA 1:1000**

ZAŁĄCZNIK NR 4 DO UCHWAŁY NR XIV/115/2015
RADY GMINY RABA WYŻNA Z DNIA 29 GRUDNIA 2015R.



MAPA SYTUACYJNO – WYSOKOŚCIOWA

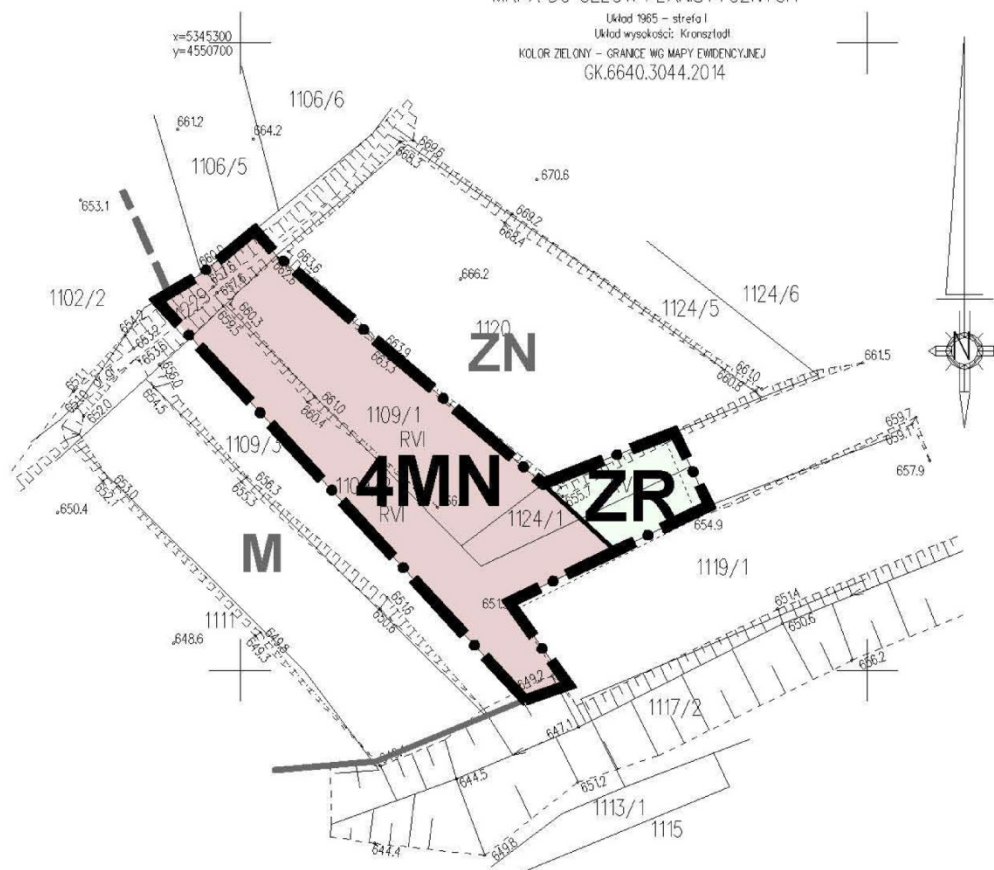
Gmina: Raba Wyżna

Wieś: Bielanka km. 183.13125, skala 1:1


PRZESKALOWANO Z MAPY ZASADNICZEJ 1:2000 183.131

MAPA DO CELÓW PLANISTYCZNYCH

Układ 1965 – stręfal
Układ wysokości: Kranształt
KOLOR ZIELONY – GRANICE WIG MAPY EVIDENCYJNEJ
GK.6640.3044.2014



LEGENDA**ELEMENTY RYSUNKU ZMIANY PLANU**

 GRANICA OBSZARU OBJĘTEGO ZMIANĄ PLANU
POKRYWAJĄCA SIĘ Z LINIĄ ROZGRANICZAJĄCĄ

ELEMENTY STANOWIĄCE USTALENIA ZMIANY PLANU

 LINIE ROZGRANICZAJĄCE

 **MN** TERENY ZABUDOWY JEDNORODZINNEJ

 **ZR** TERENY ZIELENI NATURALNEJ

**ELEMENTY OKREŚLONE PRZEPISAMI
I DECYZJAMI ODRĘBNYMI**

OBSZAR OBJĘTY ZMIANĄ PLANU W CAŁOŚCI
ZNAJDUJE SIĘ:

- W POŁUDNIOWOMAŁOPOLSKIM OBSZARZE
CHRONIONEGO KRAJOBRAZU
- W GZWP 439 - ZBIORNIK WARSTW MAGURA (GORCE)

USTALENIA MIEJSCOWEGO PLANU ZAGOSPODAROWANIA
PRZESTRZENNEGO WSI BIELANKA OBOWIĄZUJĄCE POZA
OBSZAREM OBJĘTYM ZMIANĄ PLANU

 LINIE ROZGRANICZAJĄCE - OBOWIĄZUJĄCE

 LINIE ROZGRANICZAJĄCE - ORIENTACYJNE


 **M** TERENY MIESZKALNICTWA JEDNORODZINNEGO

 **ZN** TERENY ZIELENI NIEURZĄDZOWEJ O SZCZEGÓLNYM
ZNACZENIU PRZYRODNICZYM

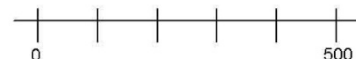
Przewodnicząca Rady Gminy Raba Wyżna
inż. Alicja Targosz

Załącznik Nr 5
do Uchwały Nr XIV/115/2015
Rady Gminy Raba Wyżna
z dnia 29 grudnia 2015 roku




WYRYS ZE STUDIUM UWARUNKOWAN I KIERUNKÓW ZAGOSPODAROWANIA PRZESTRZENNEGO GMINY RABA WYŻNA

 GRANICA OBSZARU OBJĘTEGO ZMIANĄ PLANU
WRAZ Z NUMEREM OBSZARU ZGODNYM Z NUMERACJĄ
PRZYJĘTĄ W UCHWALE W SPRAWIE PRZYSTĄPIENIA
DO SPÓRZĄDZENIA ZMIANY PLANU

ZAŁĄCZNIK NR 5 DO UCHWAŁY NR XIV/115/2015
RADY GMINY RABA WYŻNA Z DNIA 29 GRUDNIA 2015R.





















LEGENDA










































-  Granica opracowania studium w granicach administracyjnych gminy Raba Wyżna
-  Granice administracyjne gmin sąsiednich
-  Granice sołectw

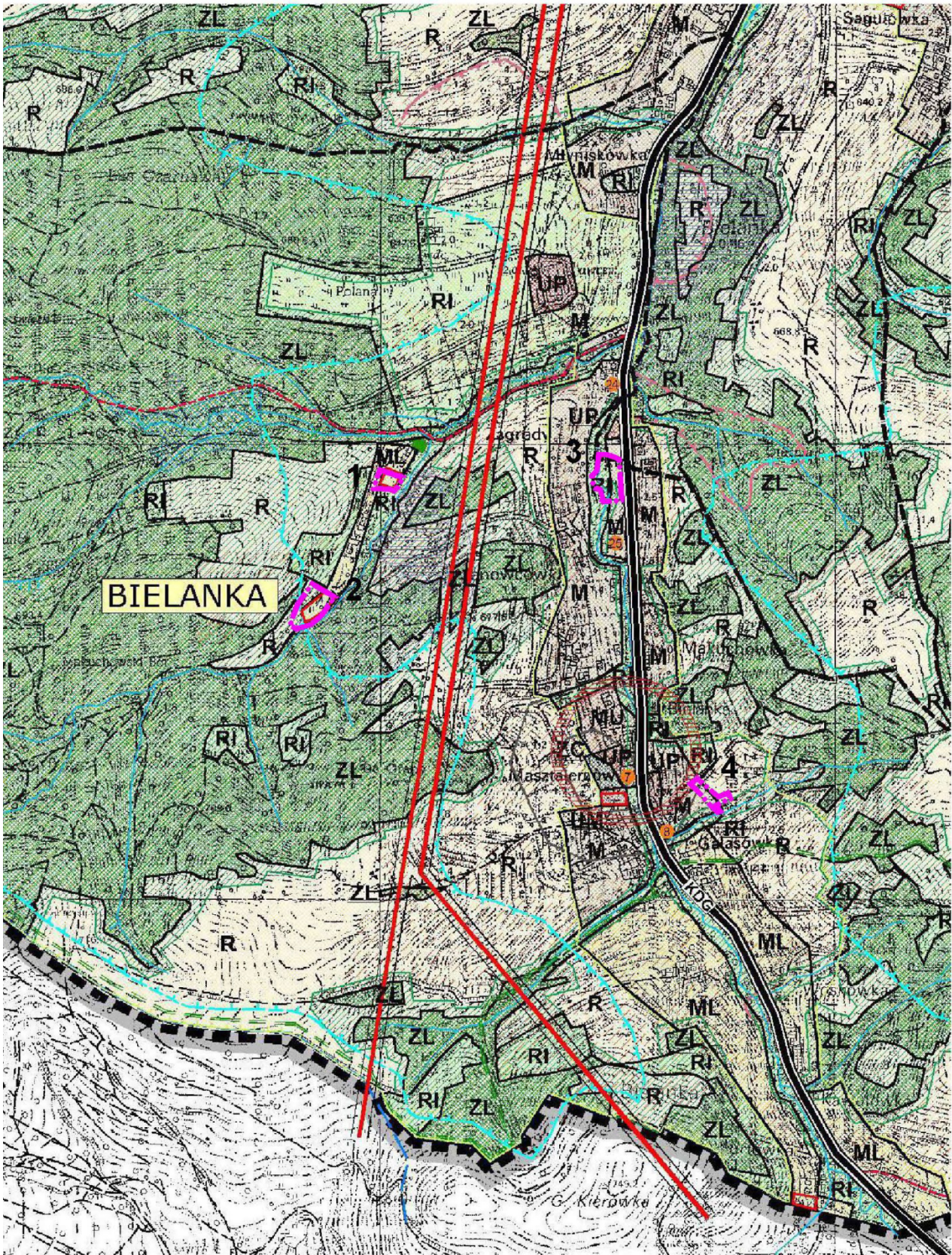
WYODREBNIONE TERENY O RÓŻNYCH FUNKCJACH

-  Granice terenów polityki przestrzennej
-  Nowe tereny inwestycyjne w odniesieniu do obowiązujących dokumentów planistycznych gminy
- M** Tereny zabudowy mieszkaniowej
- ML** Tereny zabudowy rekreacji indywidualnej
- MU** Tereny o dominującej funkcji mieszkaniowej z dopuszczeniem funkcji usługowej
- UM** Tereny o dominującej funkcji usługowej z dopuszczeniem funkcji mieszkaniowej
- U** Tereny usług
- UP** Tereny usług publicznych
- US** Tereny usług sportu i rekreacji
- PU** Tereny przemysłu, składów, magazynów i usług
- ZC** Tereny cmentarzy
- ZP** Tereny zieleni urządzonej
- ZL** Tereny ekosystemów leśnych
- Ri** Tereny rolnicze w ramach połączeń środowiskowych

ELEMENTY PRZYRODNICZE

-  Wody powierzchniowe
-  Granica Południowomałopolskiego Obszaru Chronionego Krajobrazu
-  Obszar NATURA 2000 Czarna Orawa PLH120002
-  Pomniki przyrody
-  Obszary szczególnego zagrożenia powodzią, których granicę stanowi zasięg zalewu wodą Q1% wg opracowania RZGW z 2003 r. (rz. Skawa) i 2010 r. (rz. Raba)
-  Pozostałe obszary zagrożenia powodzią o prawdopodobieństwie przewyższenia p=1% wg opracowania IMGW z 1987 r. (rz. Raba)
-  Pozostałe obszary zagrożenia powodzią o prawdopodobieństwie przewyższenia p=1% wg innych opracowań (rz. Orawka, Bukowiński Potok, Skawa)
-  Obszary zagrożone osuwaniem się mas ziemnych - osuwiska aktywne ciągłe wg opracowania PIG - SOPO z 2010 r.
-  Obszary zagrożone osuwaniem się mas ziemnych - osuwiska aktywne okresowo wg opracowania PIG - SOPO z 2010 r.
-  Obszary zagrożone osuwaniem się mas ziemnych - osuwiska nieaktywne wg opracowania PIG - SOPO z 2010 r.
-  Obszary zagrożone osuwaniem się mas ziemnych - tereny zagrożone ruchami masowymi wg opracowania PIG - SOPO z 2010 r.
-  Obszary wskazane pod zabudowę w obowiązujących miejscowych planach zagospodarowania przestrzennego objęte terenami zagrożonymi ruchami masowymi wg opracowania PIG - SOPO z 2010 r.
-  Pozostałe obszary zagrożone osuwaniem się mas ziemnych wg innych opracowań
-  Tereny o spadkach powyżej 20 °
-  Granica udokumentowanego zioła
-  Granica Głównego Zbiornika Wód Podziemnych
-  Projektowany zbiornik retencyjny wg Programu Małej Retencji Województwa Małopolskiego
-  Korytarze ekologiczne o randze krajowej

	Tereny rolnicze w ramach połączeń środowiskowych z dopuszczeniem lokalizacji zabudowy usługowej		
	Tereny rolnicze		
	Tereny kolejowe - tereny zamknięte		
OBSZARY POLITYKI PRZESTRZENNEJ			
	Obszar objęty strefą ochrony konserwatorskiej		
	Obszar objęty strefą ochrony ekspozycji		
	Obszary wymagające zmiany przeznaczenia gruntów rolnych i leśnych na cele nierolnicze i nieleśne		
	Obszary ochrony ekosystemów leśnych i środowisk przejściowych - korytarze ekologiczne		
	Obszar wskazany do rewaloryzacji		
	Centrum gminne / centrum lokalne		
	Obszar problemowy - węzeł komunikacyjny Zabornia		
ELEMENTY ZAGOSPODAROWANIA TURYSTYCZNEGO			
	Szlaki turystyczne piesze		
	Szlak turystyczny pieszo-rowerowy		
	Szlak spacerowy im. Ojca Świętego Jana Pawła II		
	Szlak spacerowy im. ks. kard. Karola Wojtyły		
	Trasy rowerowe		
	Trasa Drogi Krzyżowej		
ELEMENTY DZIEDZICTWA KULTUROWEGO			
	Obiekty wpisane do rejestru zabytków		
	Obiekty wpisane do gminnej ewidencji zabytków		
	Punkty widokowe		
	Ciągi widokowe		
	Stanowiska archeologiczne		
		ELEMENTY KOMNIKACJI	
			Droga klasy "S" - ekspresowa (projektowana)
			Droga klasy "GP" - główna ruchu przyspieszonego (istniejąca / projektowana)
			Droga klasy "G" - główna (istniejąca)
			Droga klasy "Z" - zbiorcza (istniejąca / projektowana)
			Droga klasy "L" - lokalna (istniejąca)
			Rejon lokalizacji węzła komunikacyjnego
			Linie kolejowe (istniejące)
		ELEMENTY INFRASTRUKTURY TECHNICZNEJ	
			Linia energetyczna wysokiego napięcia 110kV (istniejąca/projektowana)
			Rejon lokalizacji projektowanej rozdzielni sieciowej 110kV
			Istniejący gazociąg wysokiego ciśnienia
			Stacja redukcyjno-pomiarowa gazu
			Ujęcie wody (istniejące/projektowane)
			Oczyszczalnia ścieków (istniejąca/projektowana)
			Maszt telefonii komórkowej
		POZOSTAŁE OZNACZENIA	
			Obszary wskazane do sporządzenia zmian miejscowych planów zagospodarowania przestrzennego w większych kompleksach
			Granica strefy ochrony pośredniej istniejących ujęć wodociągowych
			Granica potencjalnej strefy ochrony pośredniej ujęć wodociągowych
			Granica strefy ochrony od cmentarzy 50 m / Granica strefy ochrony od cmentarzy 150 m
			Sołectwa o wysokich walorach turystyczno - rekreacyjnych
			Powiązania komunikacyjne poza obszarem opracowania



Przewodnicząca Rady Gminy Raba Wyżna
inż. Alicja Targosz