



DZIENNIK URZĘDOWY

WOJEWÓDZTWA MAŁOPOLSKIEGO

Kraków, dnia 18 stycznia 2017 r.

Poz. 589

UCHWAŁA Nr XX/231/2017 RADY GMINY SĘKOWA

z dnia 2 stycznia 2017 r.

w sprawie wyznaczenia obszaru zdegradowanego oraz obszaru rewitalizacji na terenie Gminy Sękowa

Na podstawie art. 18 ust. 2 pkt 15 ustawy z dnia 8 marca 1990 r. o samorządzie gminnym (Dz. U. z 2016 r. poz. 446) w związku z art. 8 ust. 1 ustawy z dnia 9 października 2015 r. o rewitalizacji (Dz. U. z 2015 r. poz. 1777 z późn. zm.) na wniosek Wójta Gminy Sękowa, Rada Gminy w Sękowej uchwala, co następuje:

§ 1. Wyznacza się na terenie gminy Sękowa obszar zdegradowany i obszar rewitalizacji, w granicach wskazanych na załącznikach mapowych do niniejszej uchwały.

§ 2. Wykonanie uchwały powierza się Wójtowi Gminy Sękowa.

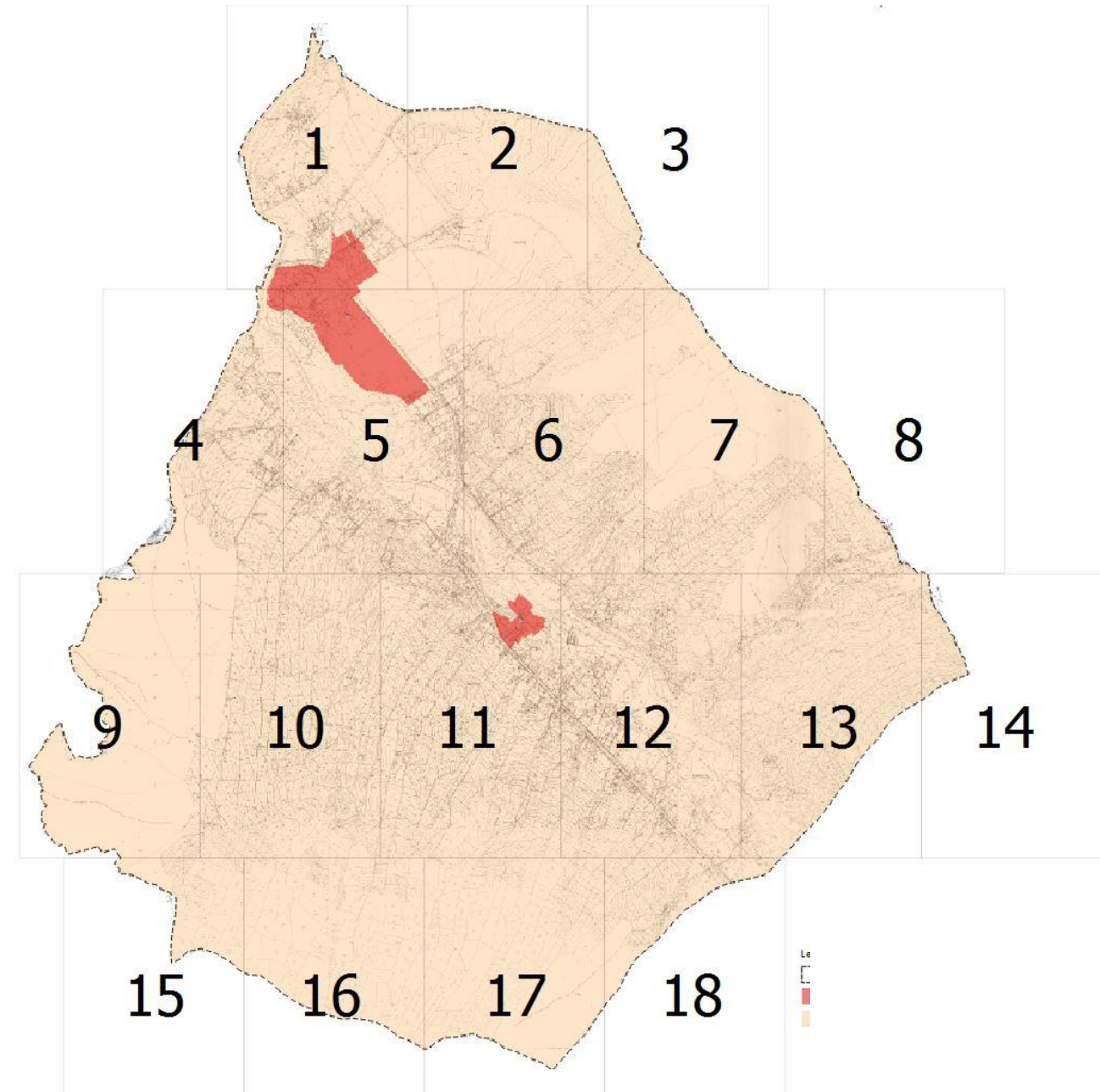
§ 3. Uchwała podlega ogłoszeniu w Dzienniku Urzędowym Województwa Małopolskiego.

§ 4. Uchwała wchodzi w życie po upływie 14 dni od dnia ogłoszenia w Dzienniku Urzędowym Województwa Małopolskiego.




Przewodniczący Rady Gminy
Maria Wyzkiewicz

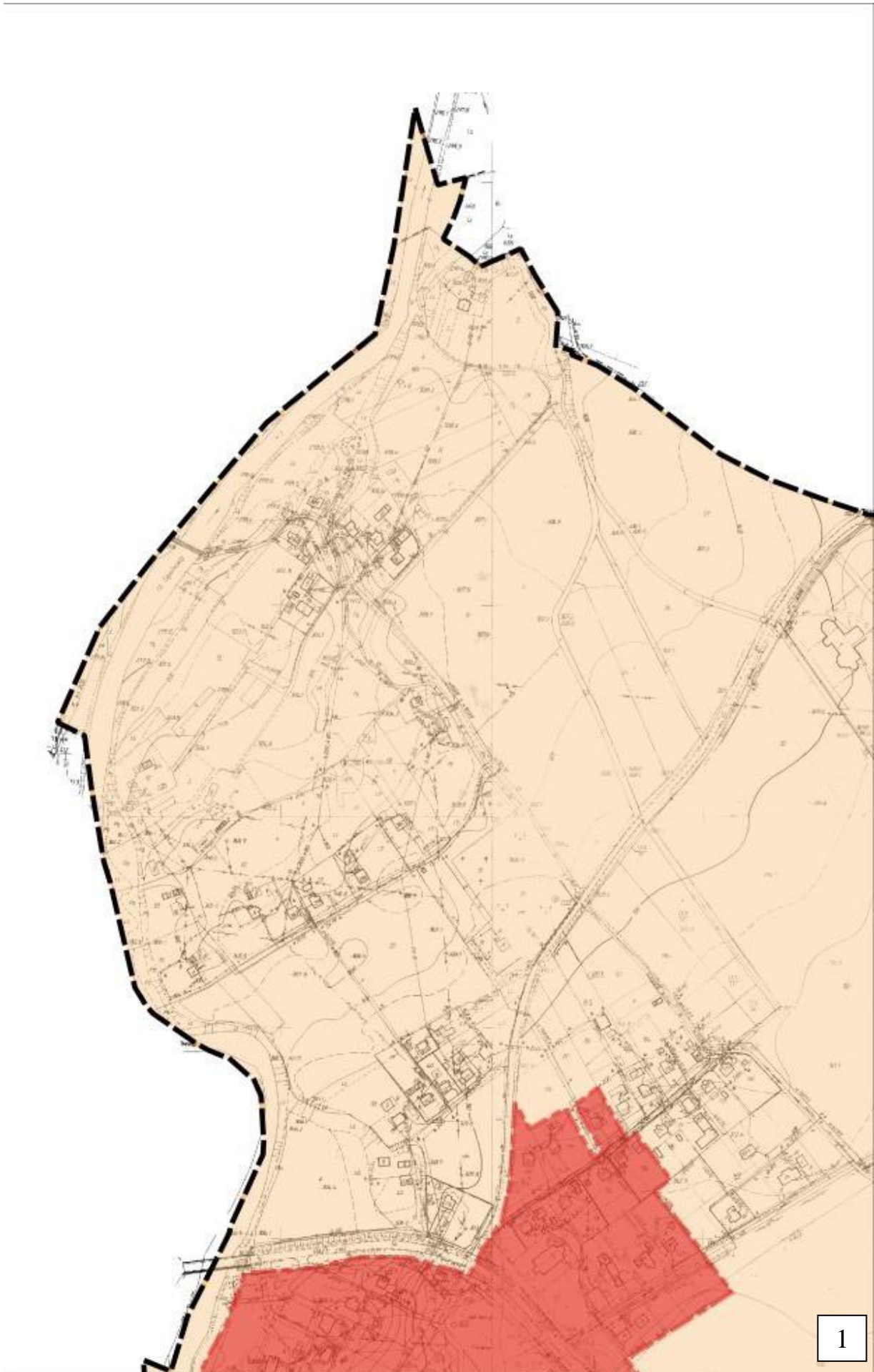
ZAŁĄCZNIK NR 1
DO UCHWAŁY NR XX/231/2017
RADY GMINY SĘKOWA
Z DNIA 2 stycznia 2017 r.

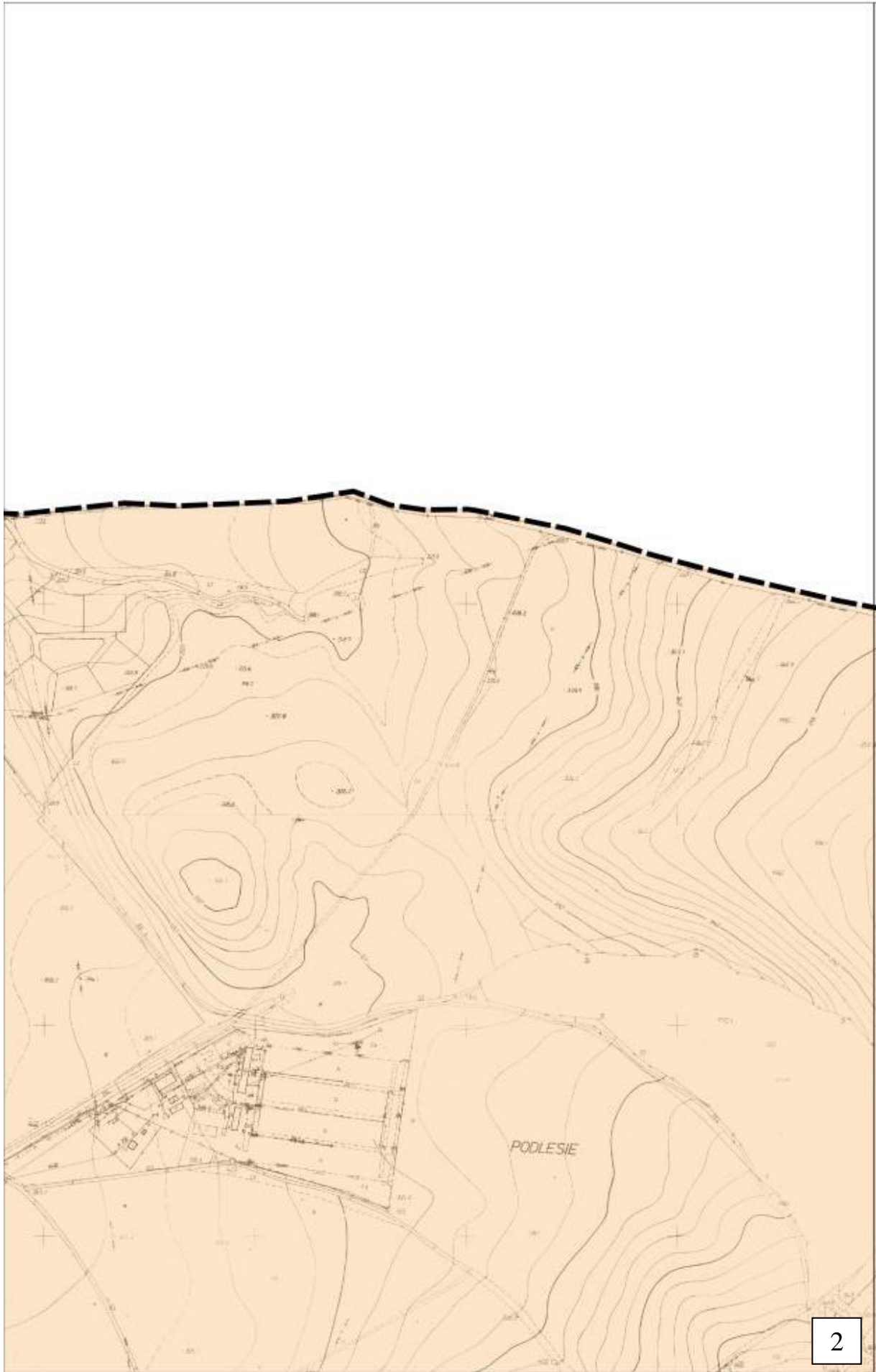
OBSZAR ZDEGRADOWANY I REWITALIZACJI W GMINIE SĘKOWA -sołectwo Sękowa
Skala 1:5000

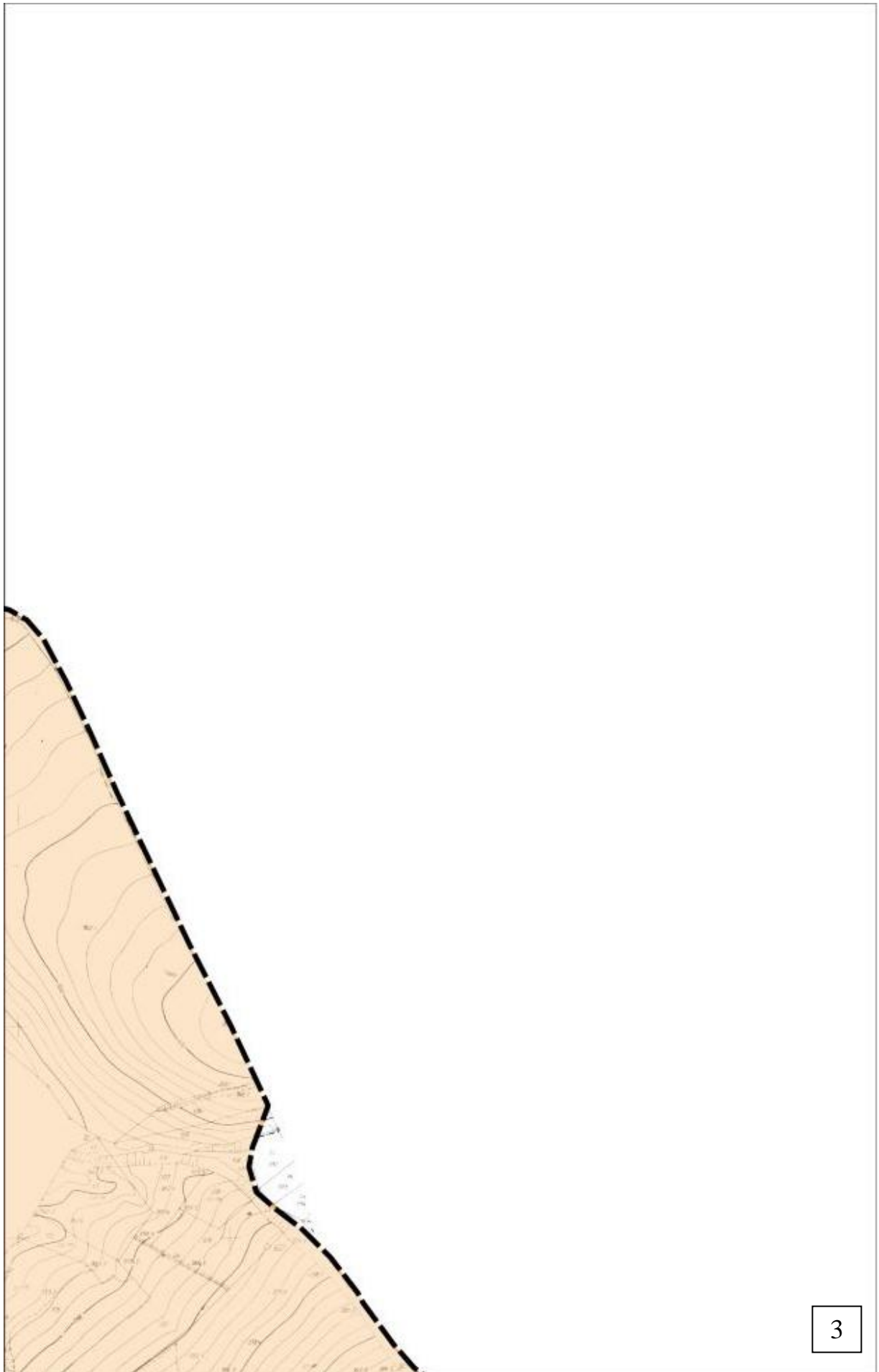


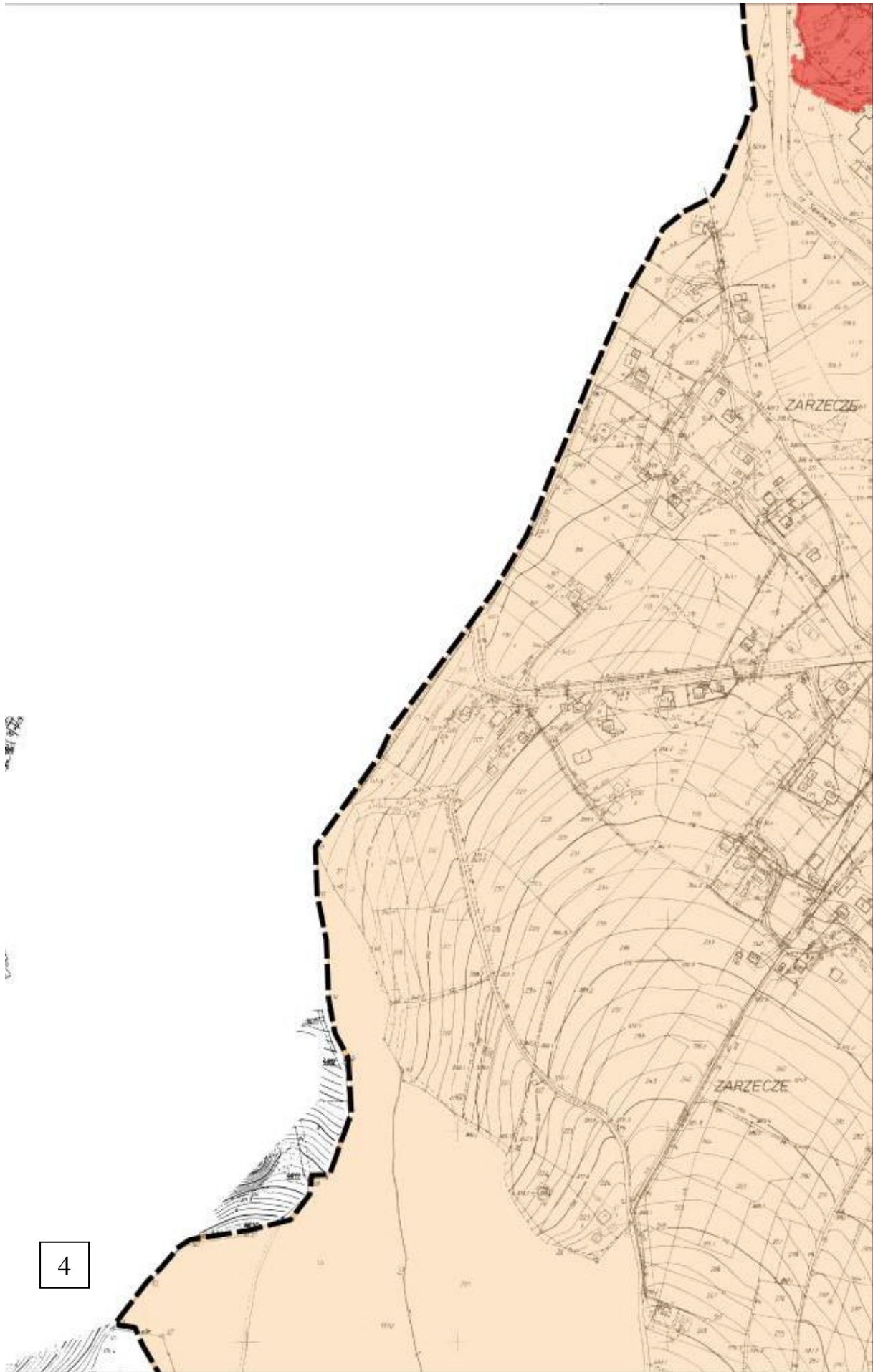
Legenda

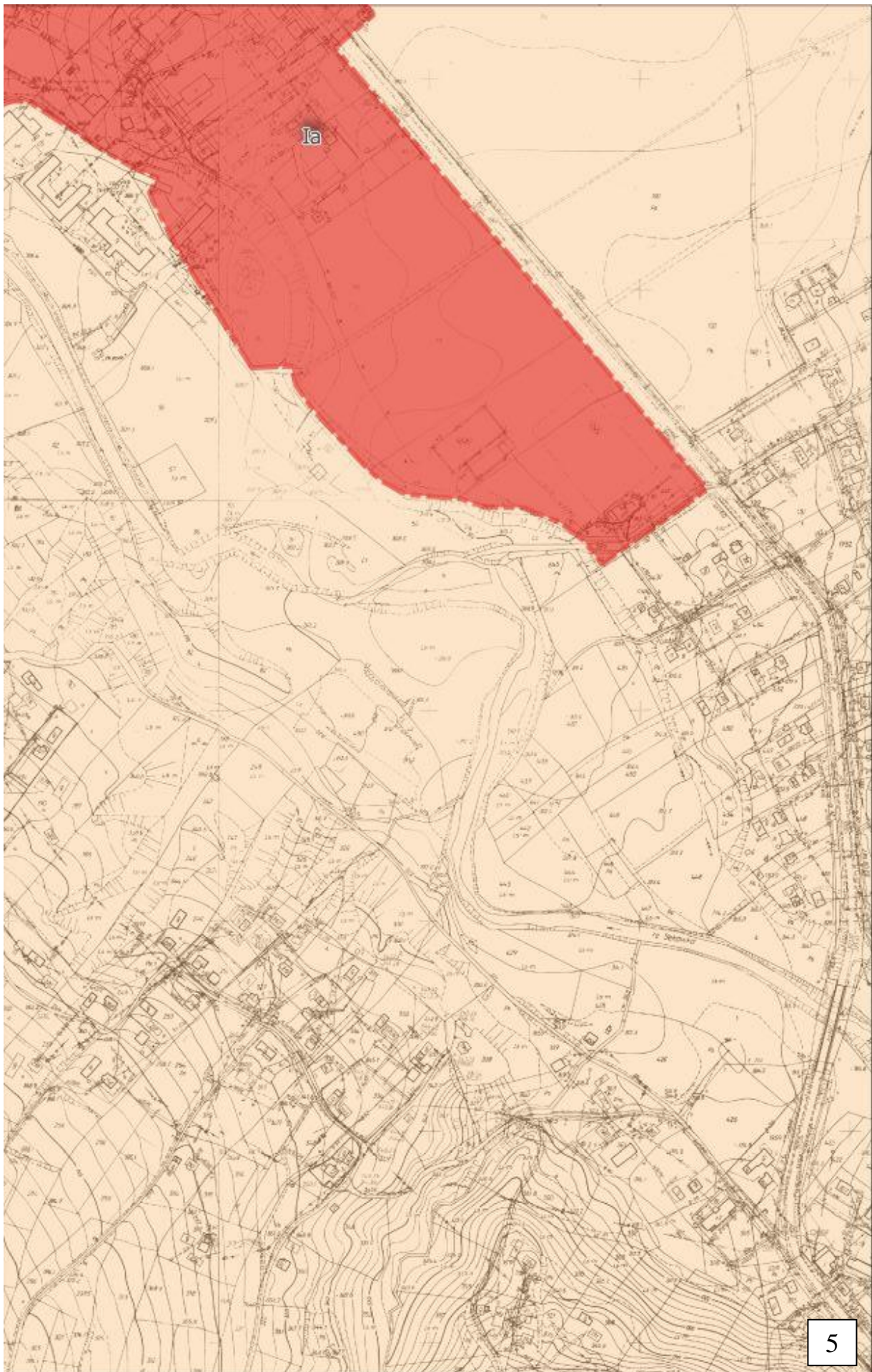
-  Granice sołectwa Sękowa
-  Podobszary Ia i Ib obszaru rewitalizacji
-  Podobszar I obszaru zdegradowanego

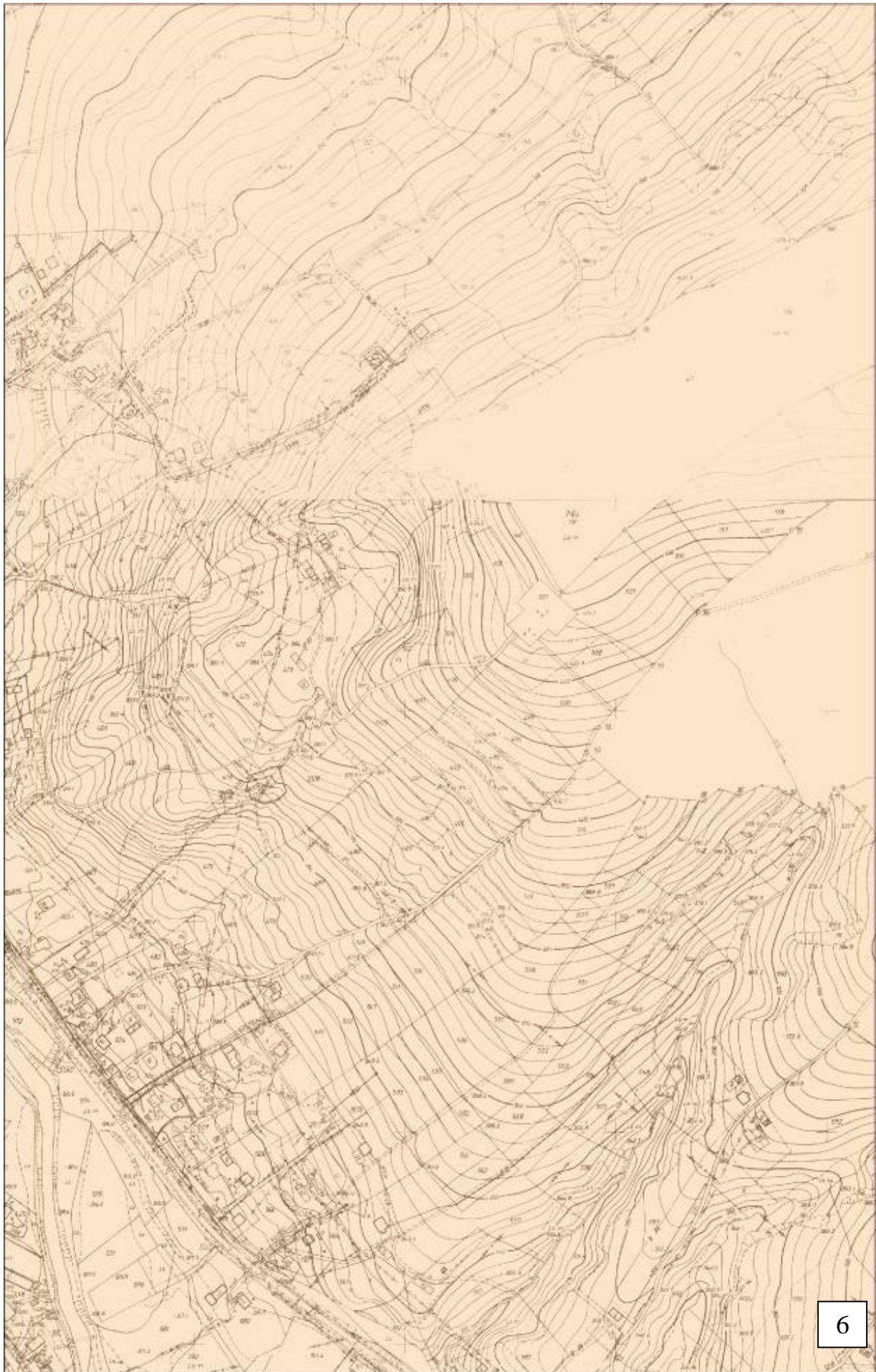


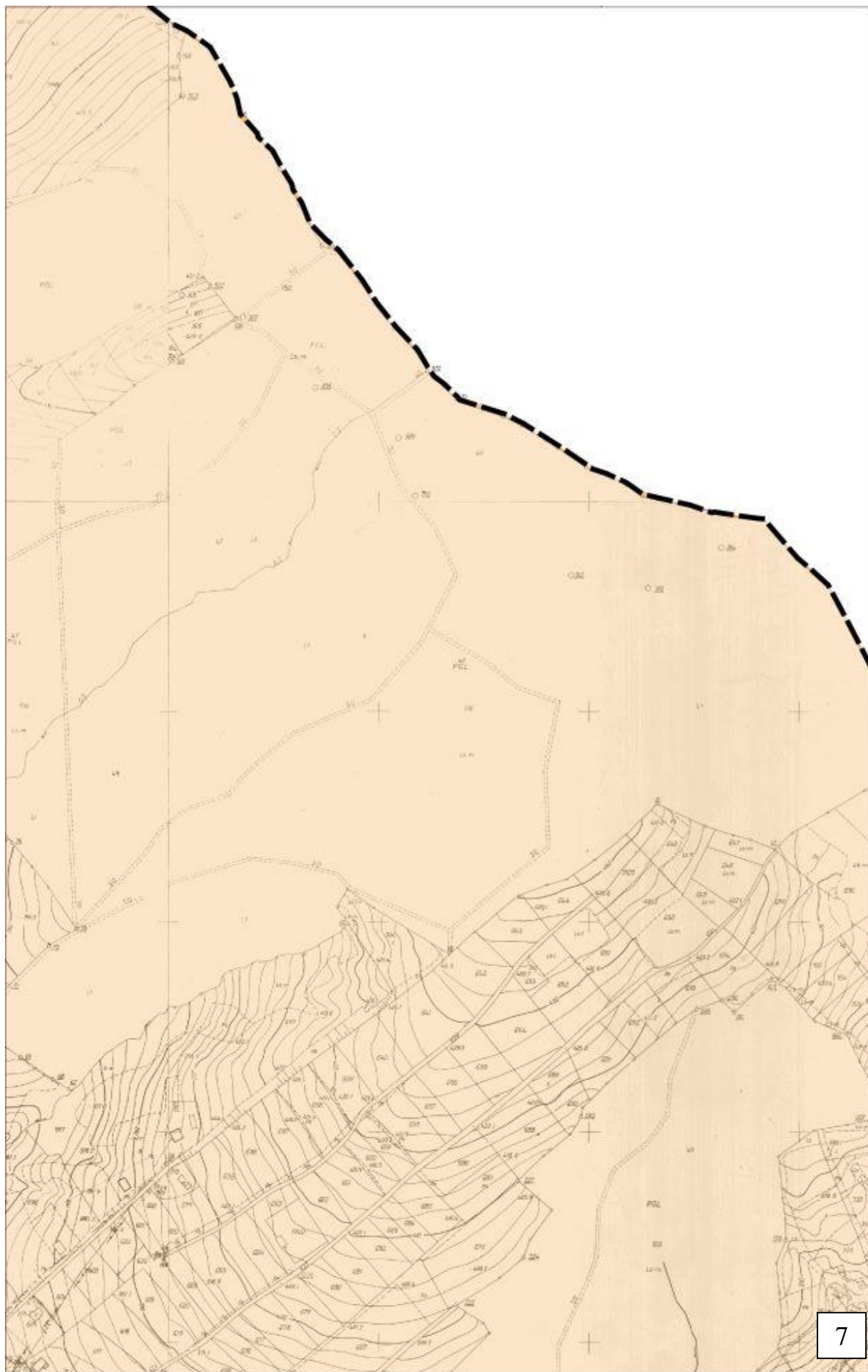


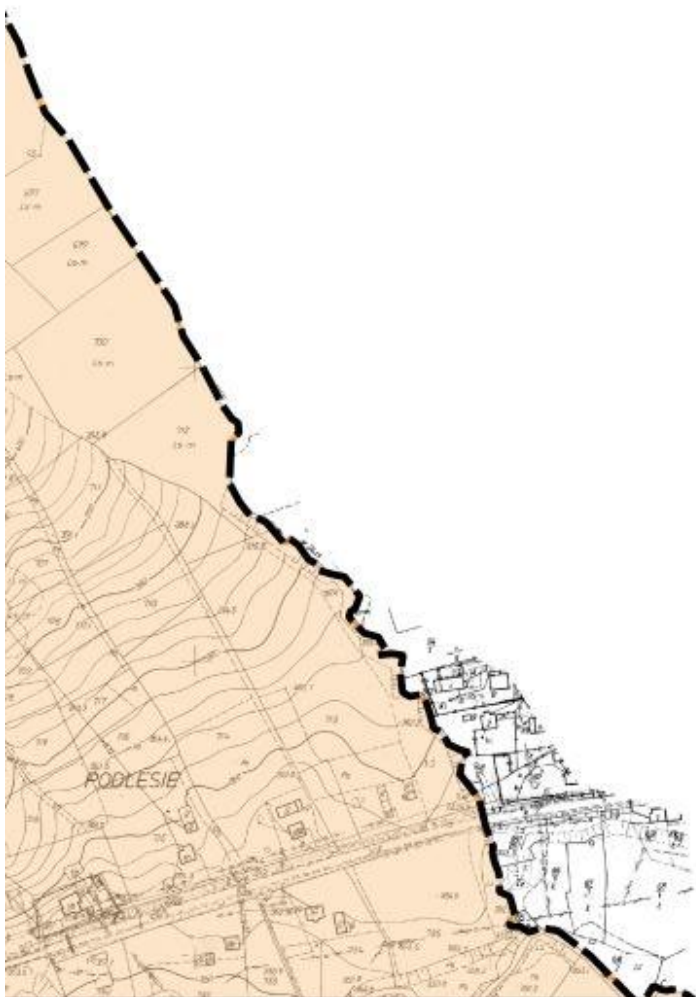


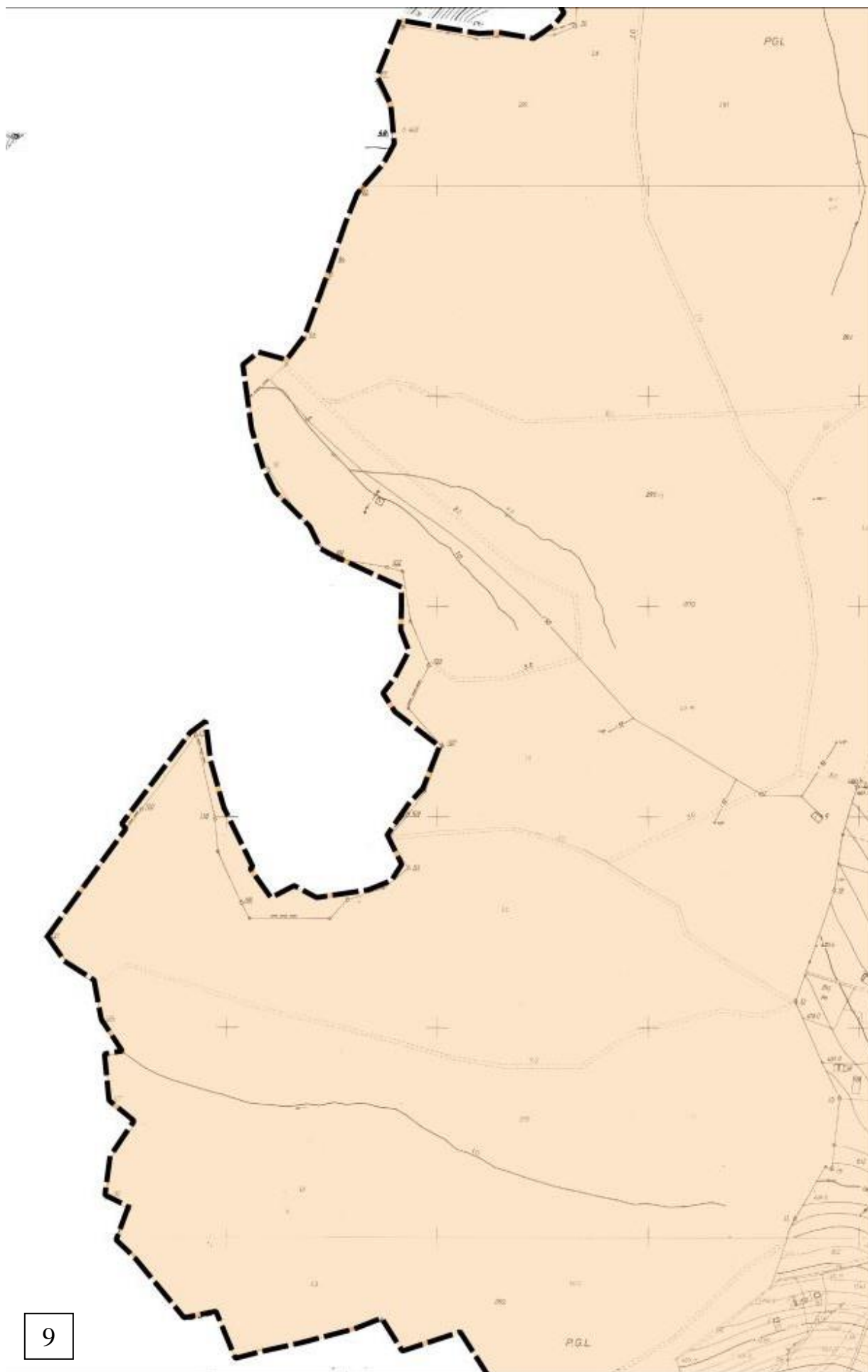


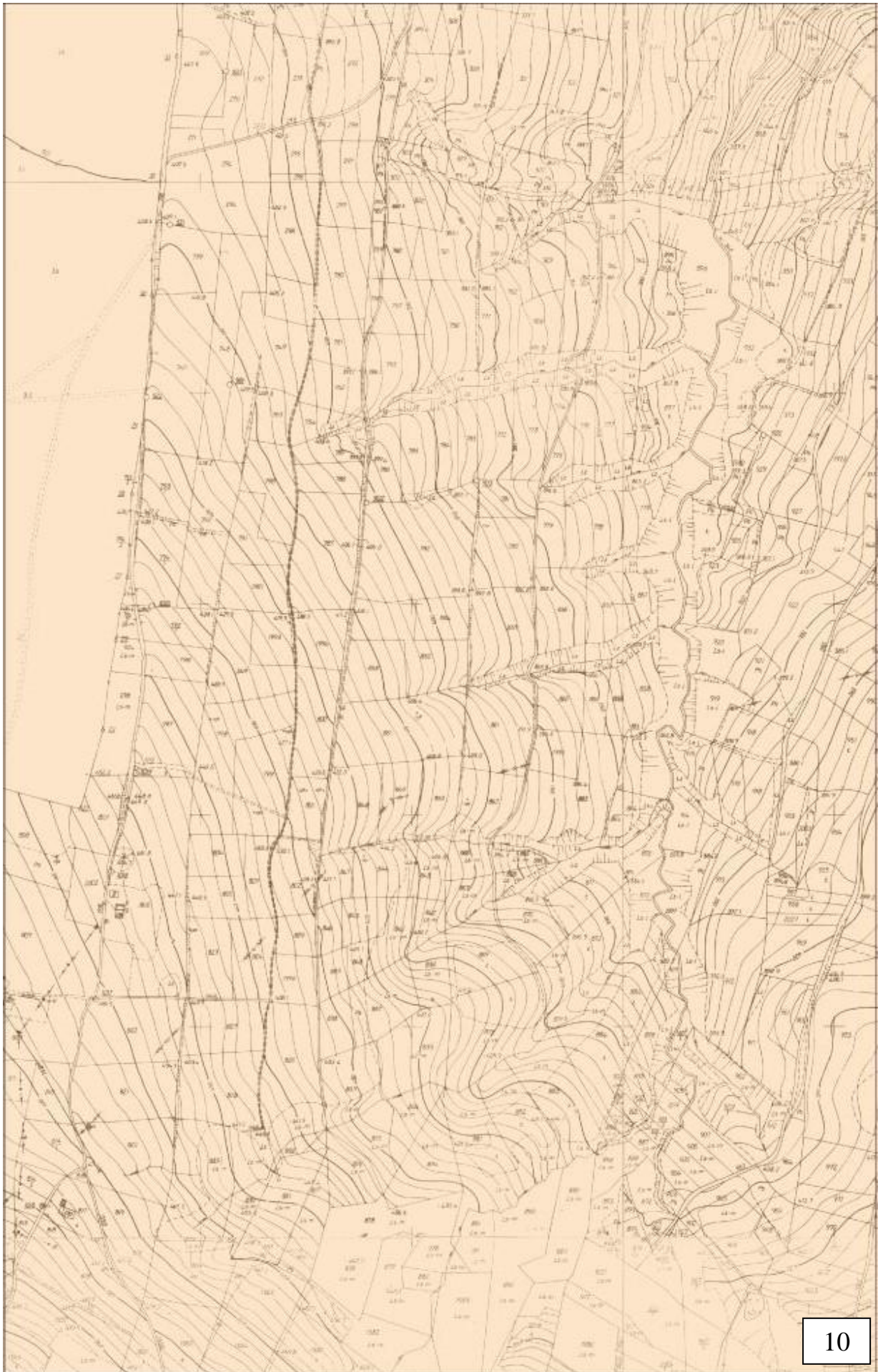


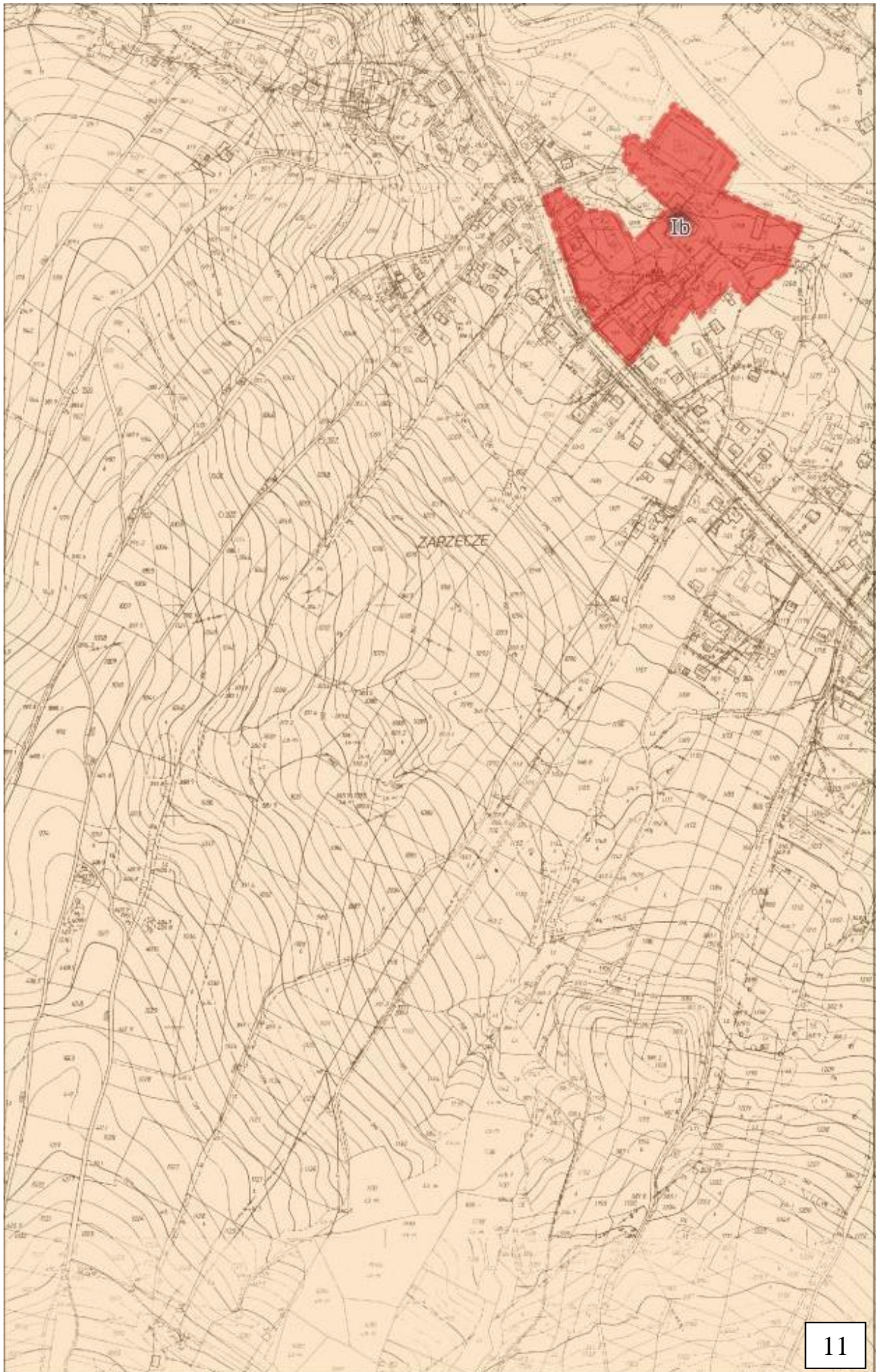


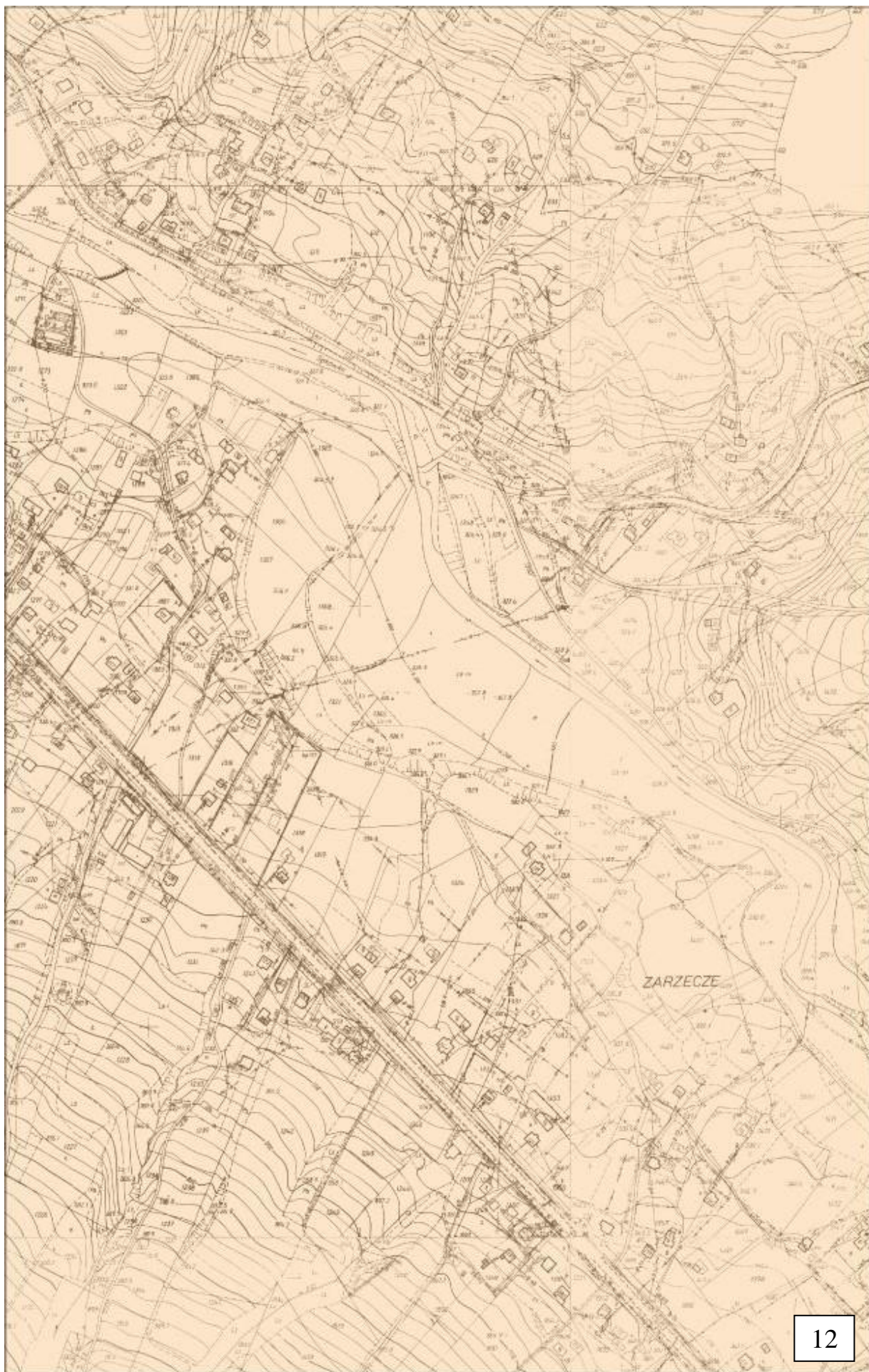


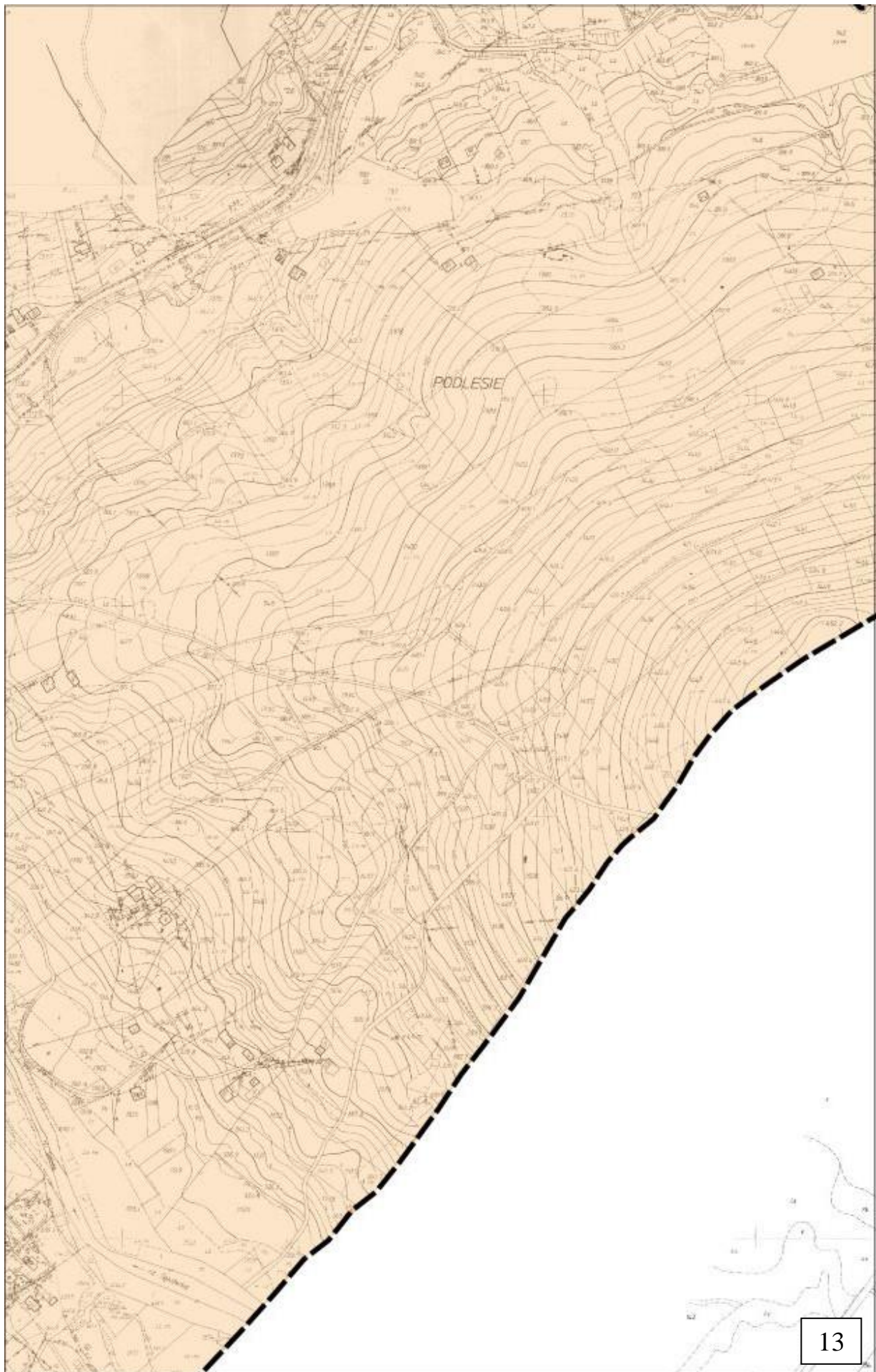


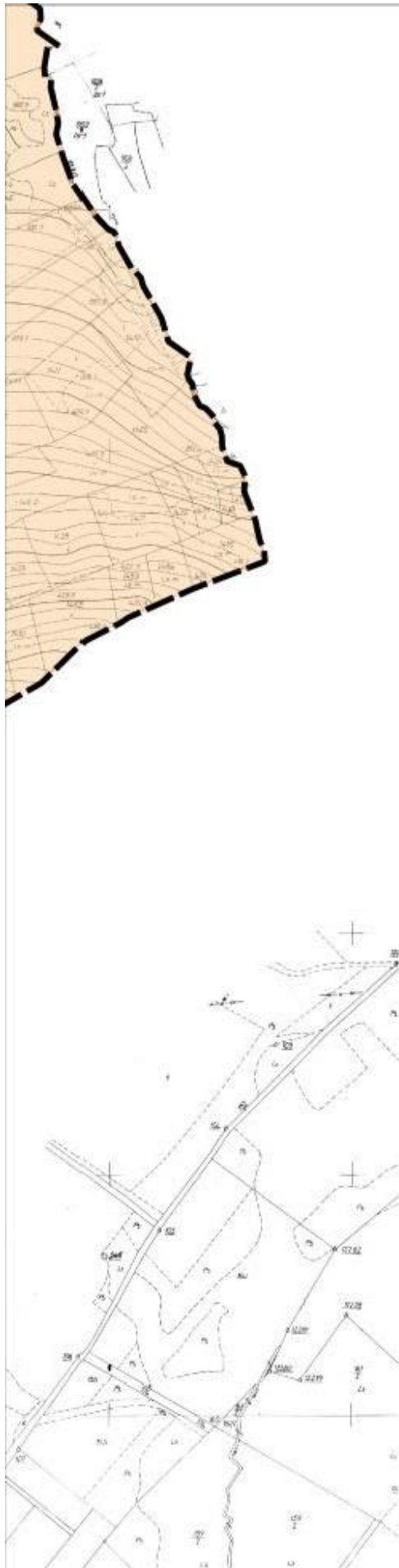


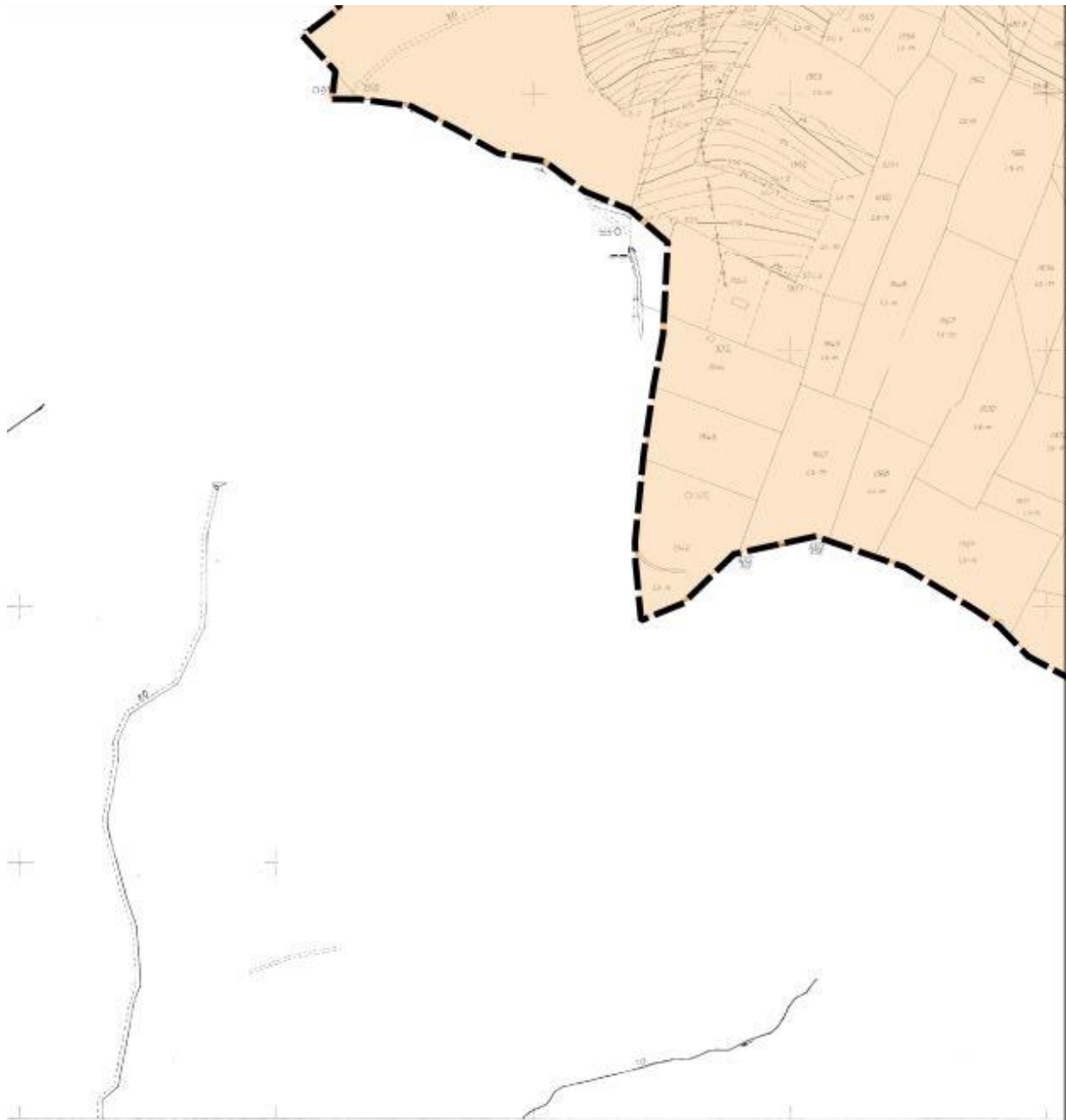


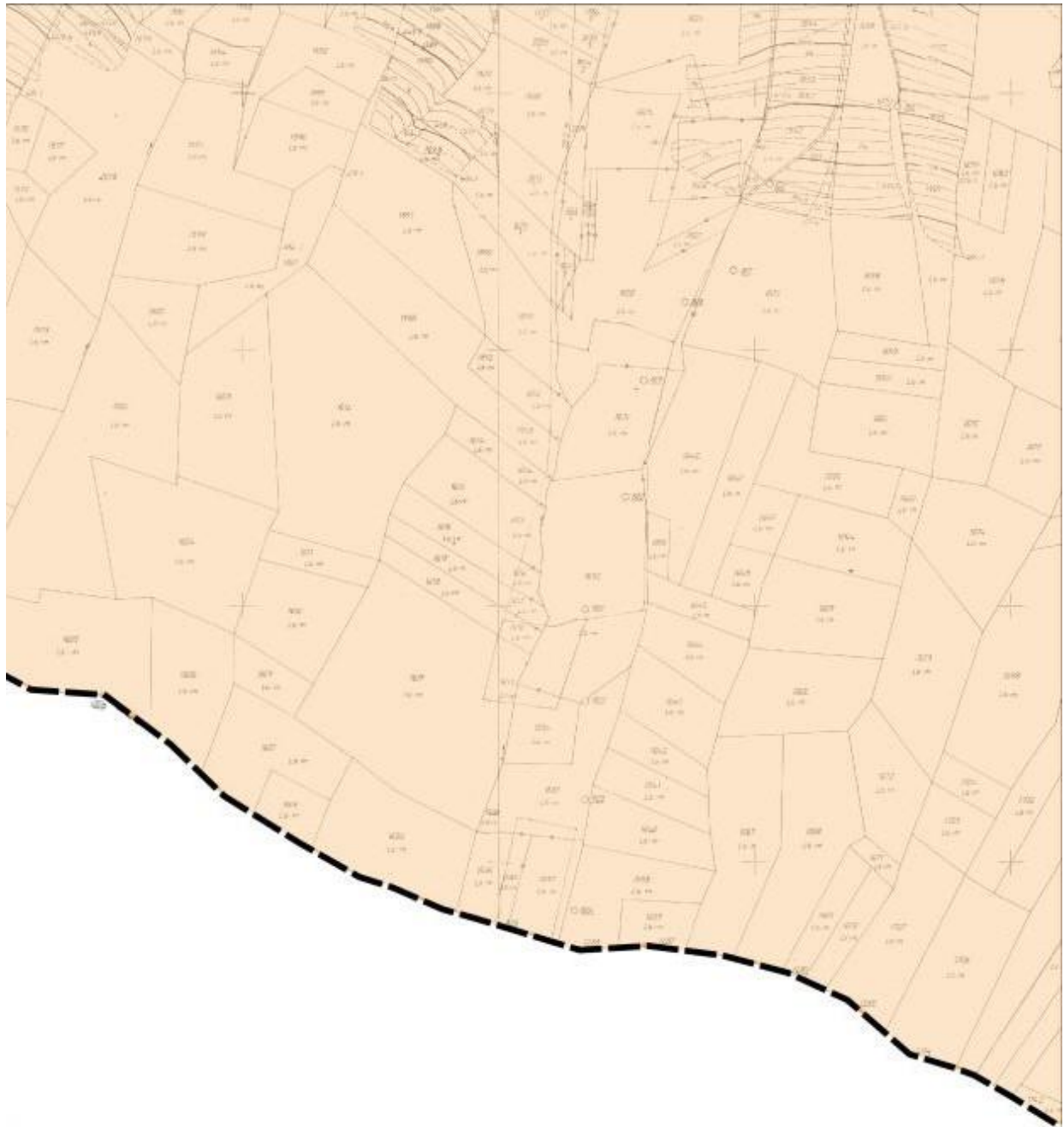


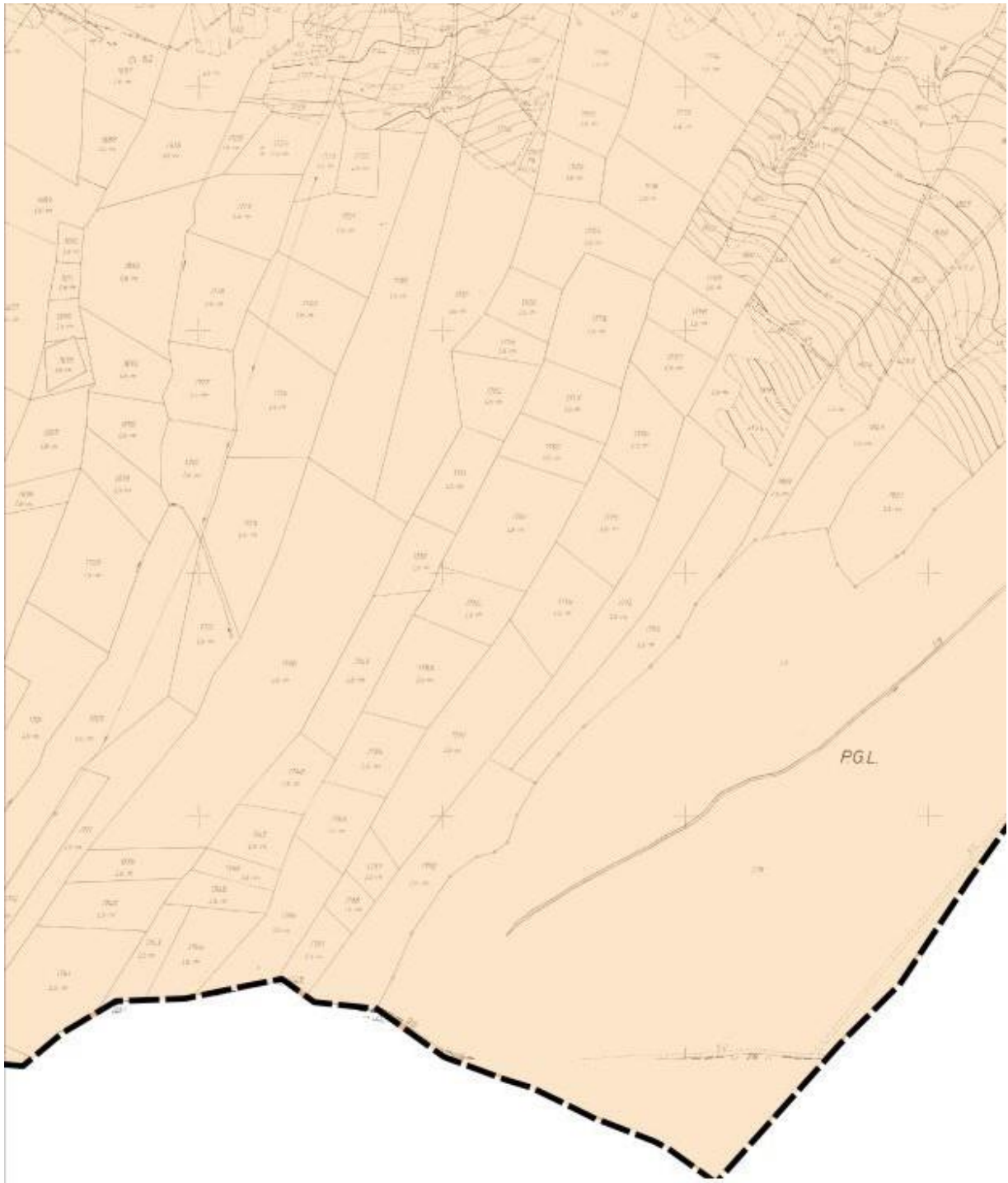


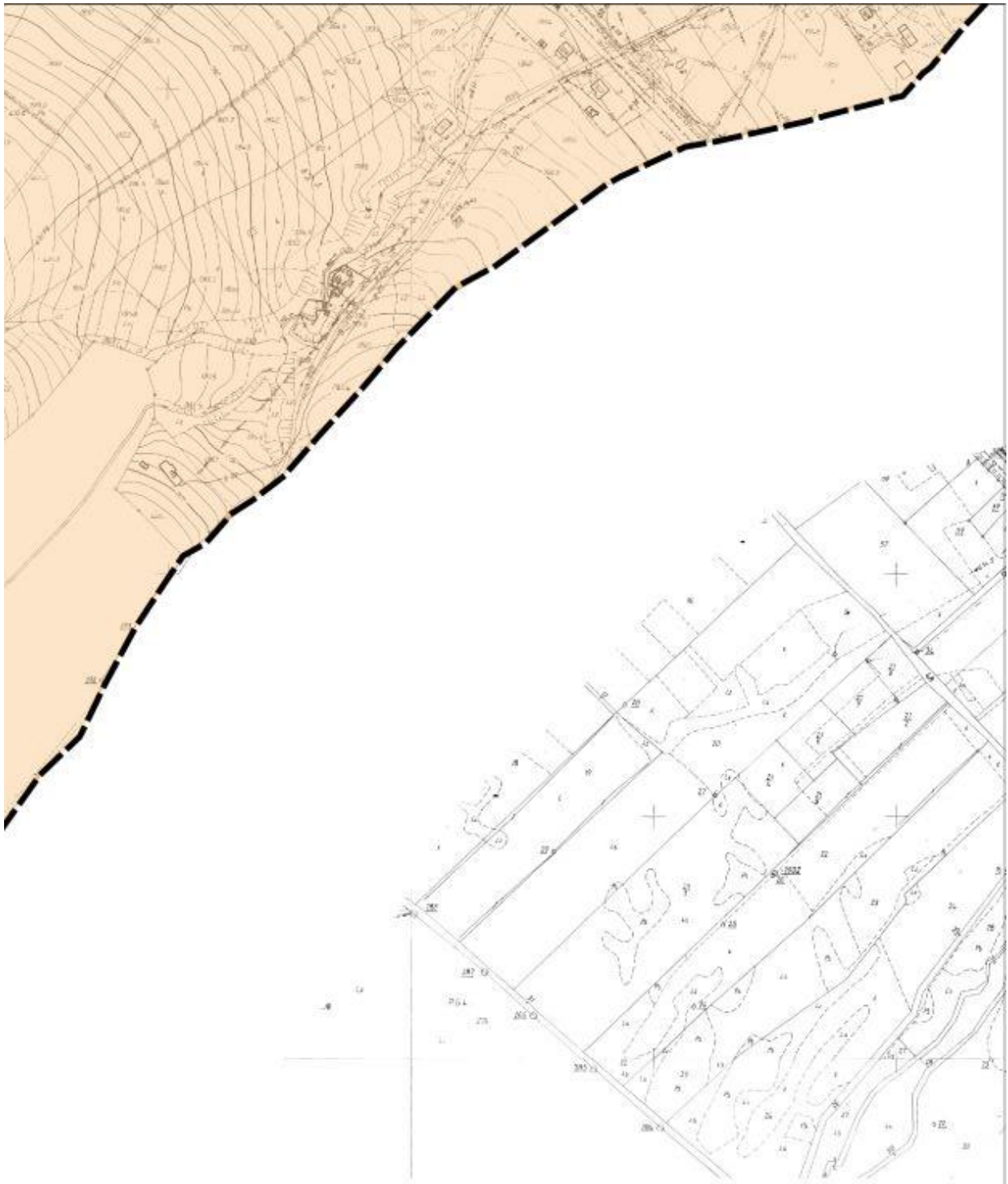








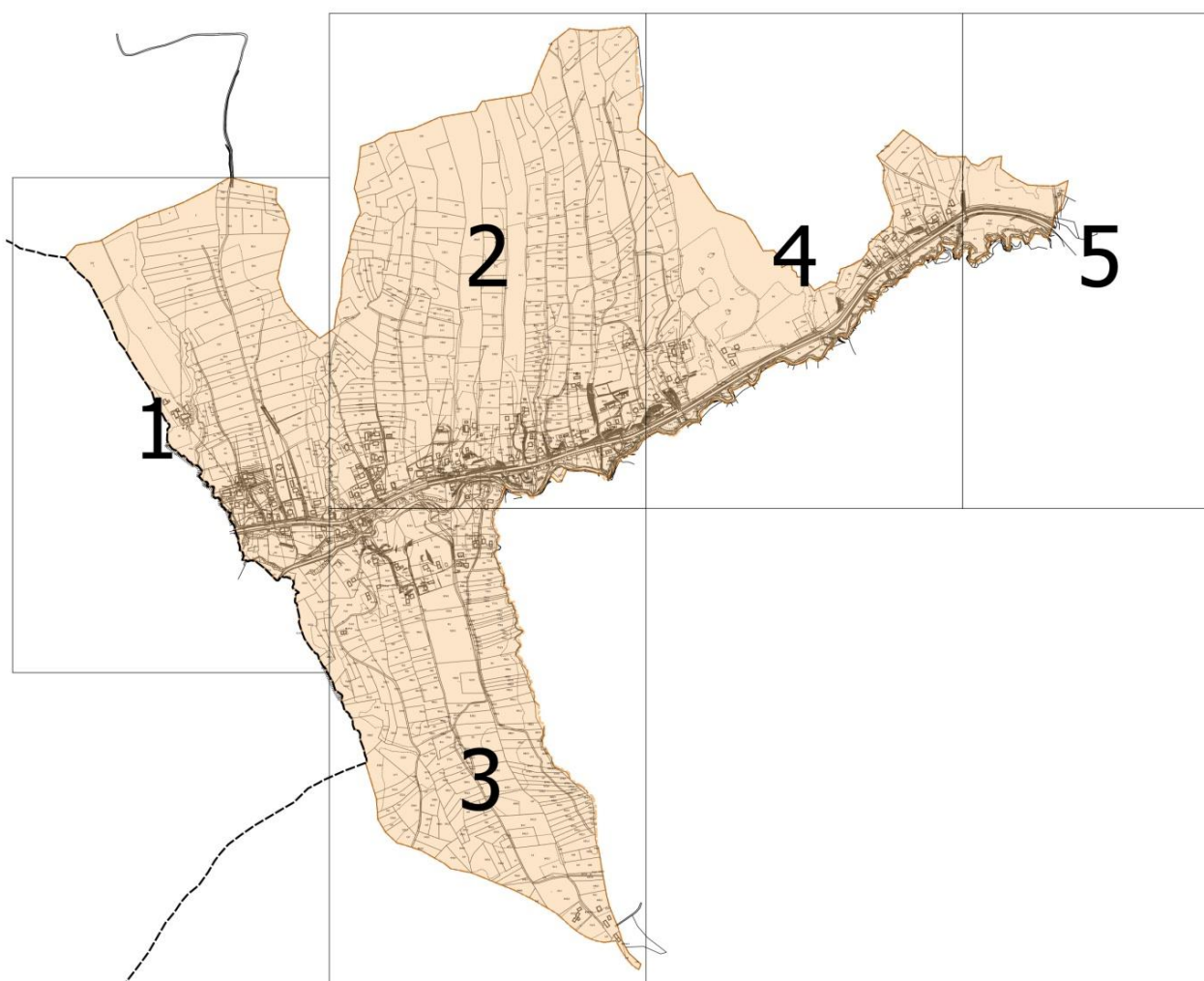






ZAŁĄCZNIK NR 2
DO UCHWAŁY NR XX/231/2017
RADY GMINY SĘKOWA
Z DNIA 2 stycznia 2017 r.

OBSZAR ZDEGRADOWANY I REWITALIZACJI W GMINIE SĘKOWA - sołectwo Męcina Mała

Skala 1:5000

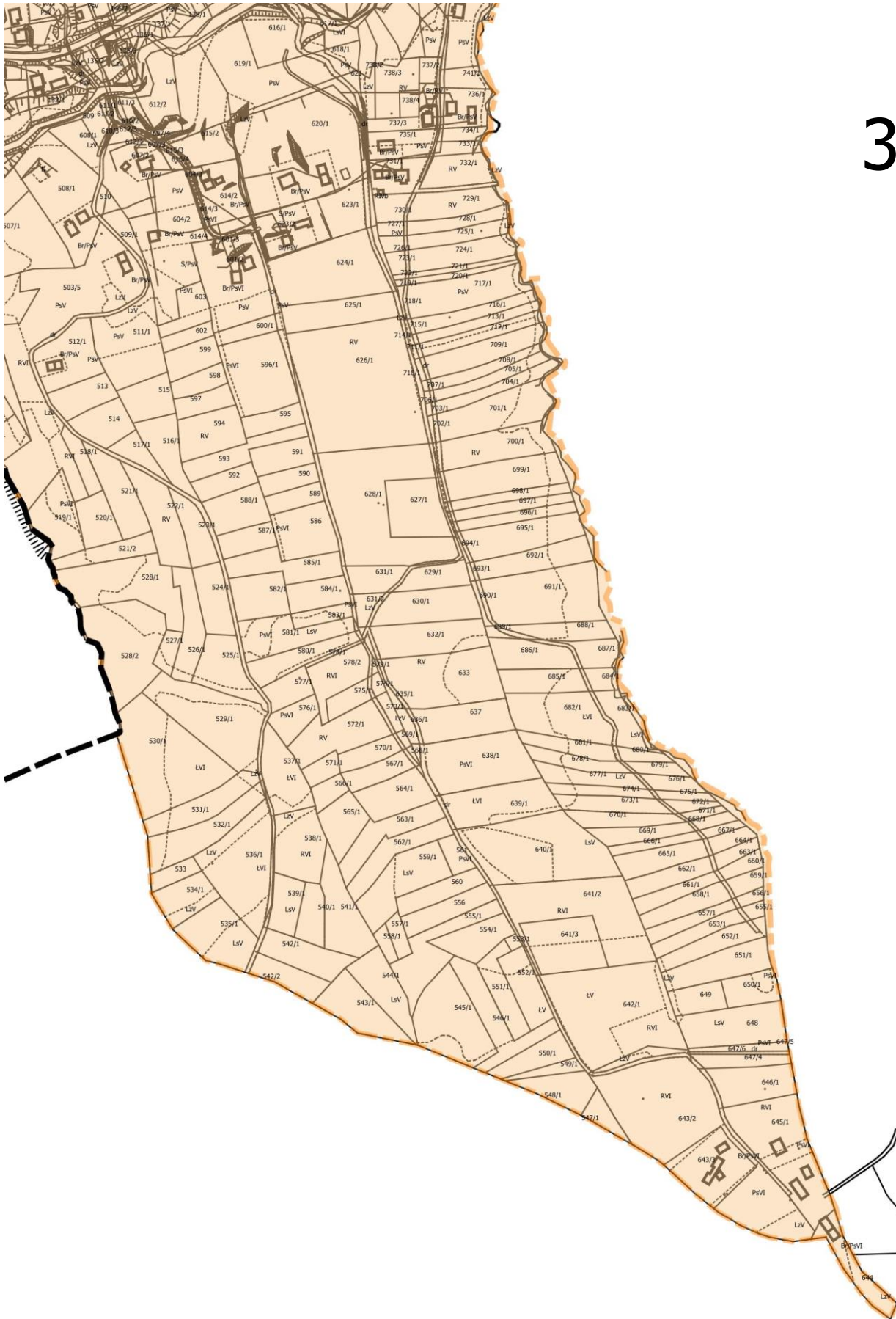


Legenda

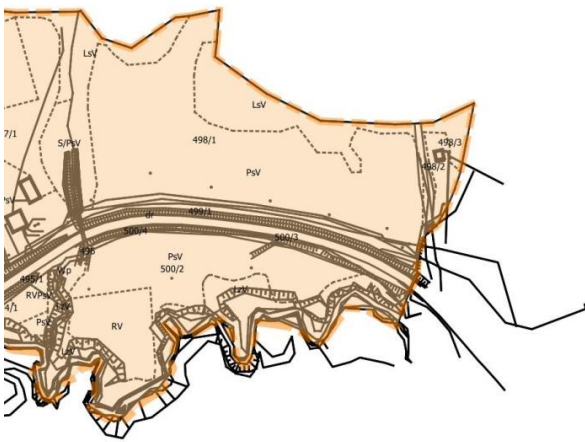
-  Granice sołectwa Męcina Mała
-  Podobszar II obszaru zdegradowanego

2





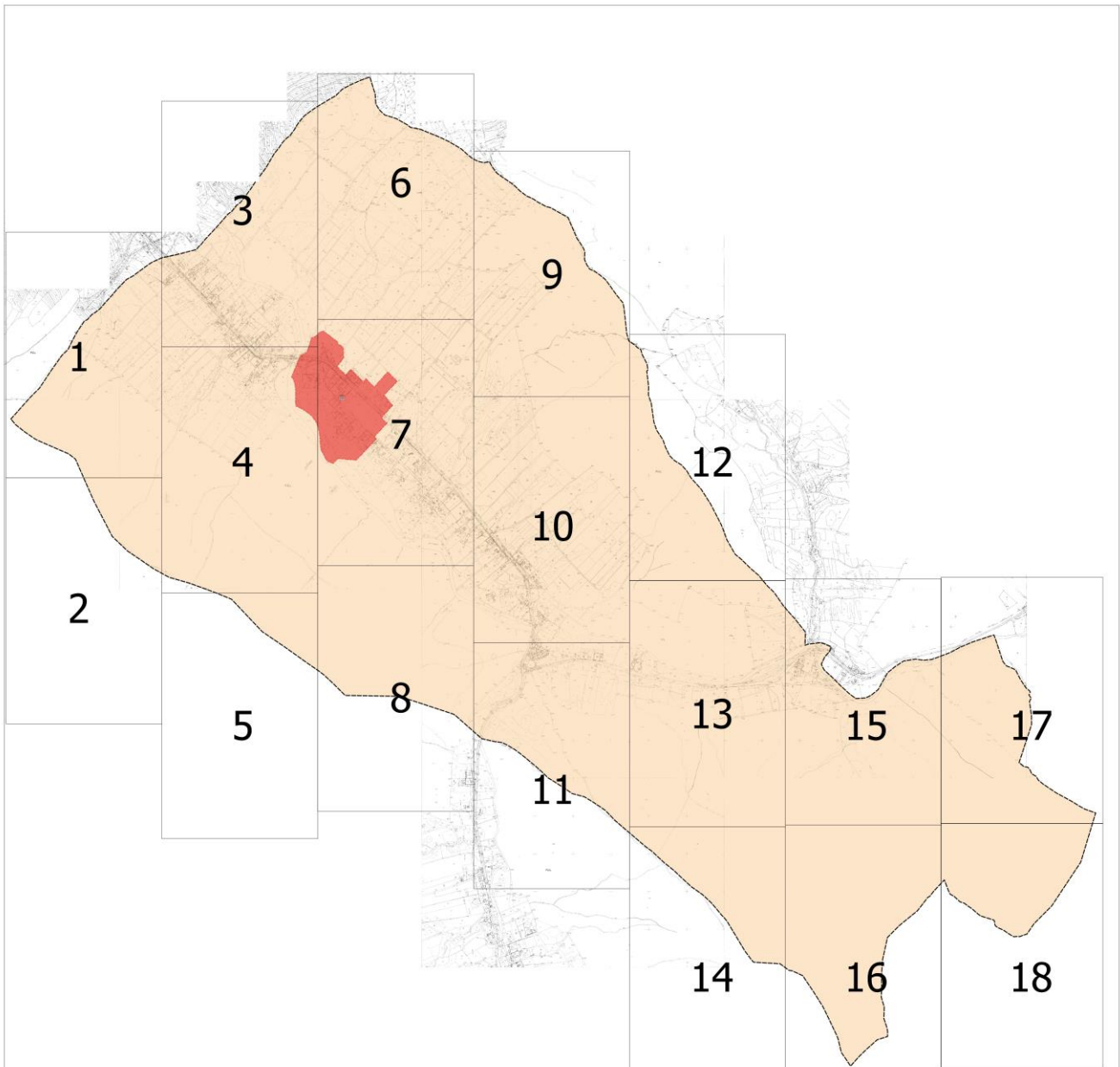
5






ZAŁĄCZNIK NR 3
DO UCHWAŁY NR XX/231/2017
RADY GMINY SĘKOWA
Z DNIA 2 stycznia 2017 r.

OBSZAR ZDEGRADOWANY I REWITALIZACJI W GMINIE SĘKOWA
sołectwo Ropica Górna

Skala 1:5000



Legenda

-  Granice sołectwa Ropica Górna
-  Podobszar III obszaru rewitalizacji
-  Podobszar III obszaru zdegradowanego

