



DZIENNIK URZĘDOWY

WOJEWÓDZTWA MAŁOPOLSKIEGO

Kraków, dnia 20 stycznia 2017 r.

Poz. 631

UCHWAŁA NR XXX/430/2017 RADY MIEJSKIEJ W STARYM SĄCZU

z dnia 11 stycznia 2017 roku

w sprawie zmiany Uchwały nr XXIII/335/2016 Rady Miejskiej w Starym Sączu z dnia 8 sierpnia 2016 roku w sprawie wyznaczenia obszaru zdegradowanego i obszaru rewitalizacji na terenie Miasta i Gminy Stary Sącz

Na podstawie art. 18 ust. 2 pkt 6 *Ustawy z dnia 8 marca 1990 o samorządzie gminnym* (tekst jednolity: Dz. U. z 2016, poz. 446), w związku z art. 3 ust. 1 i 2 oraz art. 8 ust. 1 *Ustawy z dnia 9 października 2015 r. o rewitalizacji* (Dz. U. z 2015 r. poz. 1777), Rada Miejska w Starym Sączu uchwala, co następuje:

§ 1. Zmianie ulega załącznik nr 1 do uchwały nr XXIII/335/2016 Rady Miejskiej w Starym Sączu z dnia 8 sierpnia 2016 roku w sprawie wyznaczenia obszaru zdegradowanego i obszaru rewitalizacji na terenie Miasta i Gminy Stary Sącz i otrzymuje brzmienie jak w załączniku nr 1 do niniejszej uchwały.

§ 2. Zmianie ulega uzasadnienie wyboru obszaru zdegradowanego i obszaru rewitalizacji do uchwały nr XXIII/335/2016 Rady Miejskiej w Starym Sączu z dnia 8 sierpnia 2016 roku w sprawie wyznaczenia obszaru zdegradowanego i obszaru rewitalizacji na terenie Miasta i Gminy Stary Sącz i otrzymuje brzmienie: *uzasadnieniem wyboru obszaru zdegradowanego i obszaru rewitalizacji, o których mowa w § 1, spełniających kryteria wskazane w ustawie o rewitalizacji, w szczególności zawarte w art. 10, jest diagnoza potwierdzająca spełnienie przez te obszary przesłanek ich wyznaczenia.*

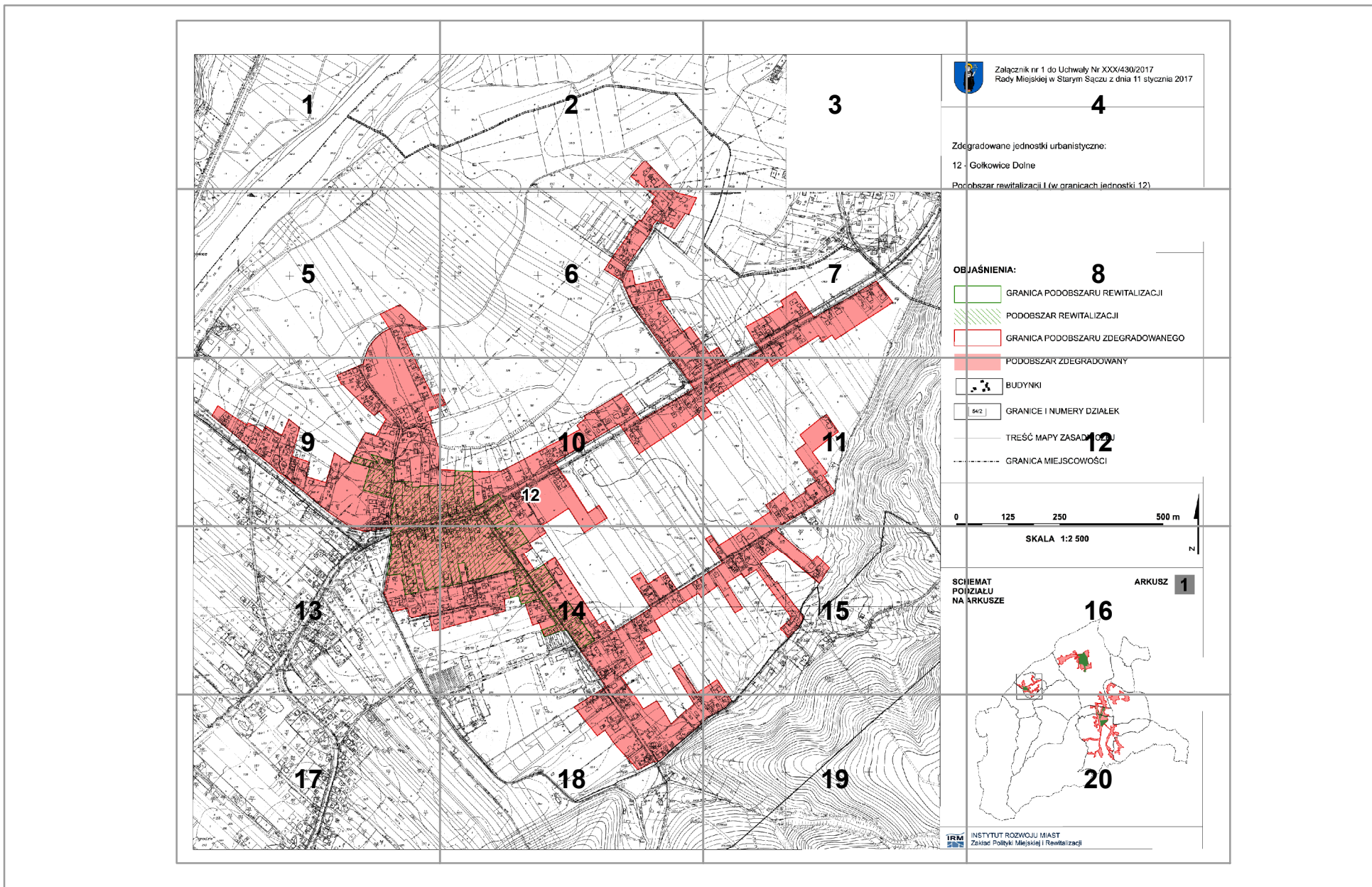
§ 3. Wykonanie uchwały powierza się Burmistrzowi Starego Sącza.

§ 4. Uchwała wchodzi w życie po upływie 14 dni od publikacji w Dzienniku Urzędowym Województwa Małopolskiego.

Wiceprzewodniczący Rady Miejskiej w Starym Sączu

Andrzej Stawiarski

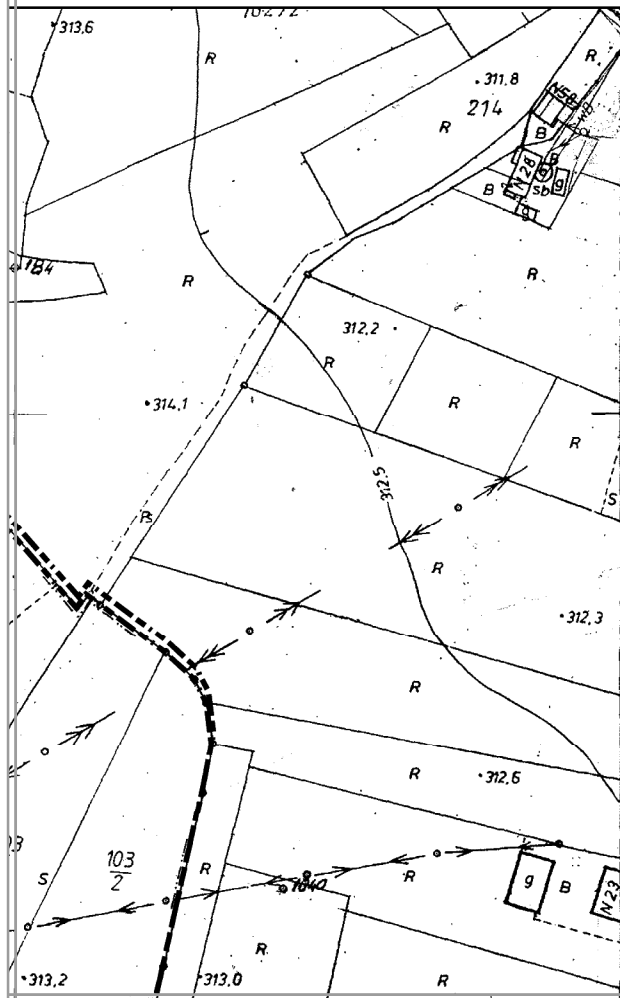
SKOROWIDZ SEKCJI ARKUSZA 1



Załącznik nr 1

Arkusz 1

SEKCJA 3



Zde

12 -

Pod



Załącznik nr 1 do Uchwały Nr XXX/430/2017
Rady Miejskiej w Starym Sączu z dnia 11 stycznia 2017

ogradowane jednostki urbanistyczne:

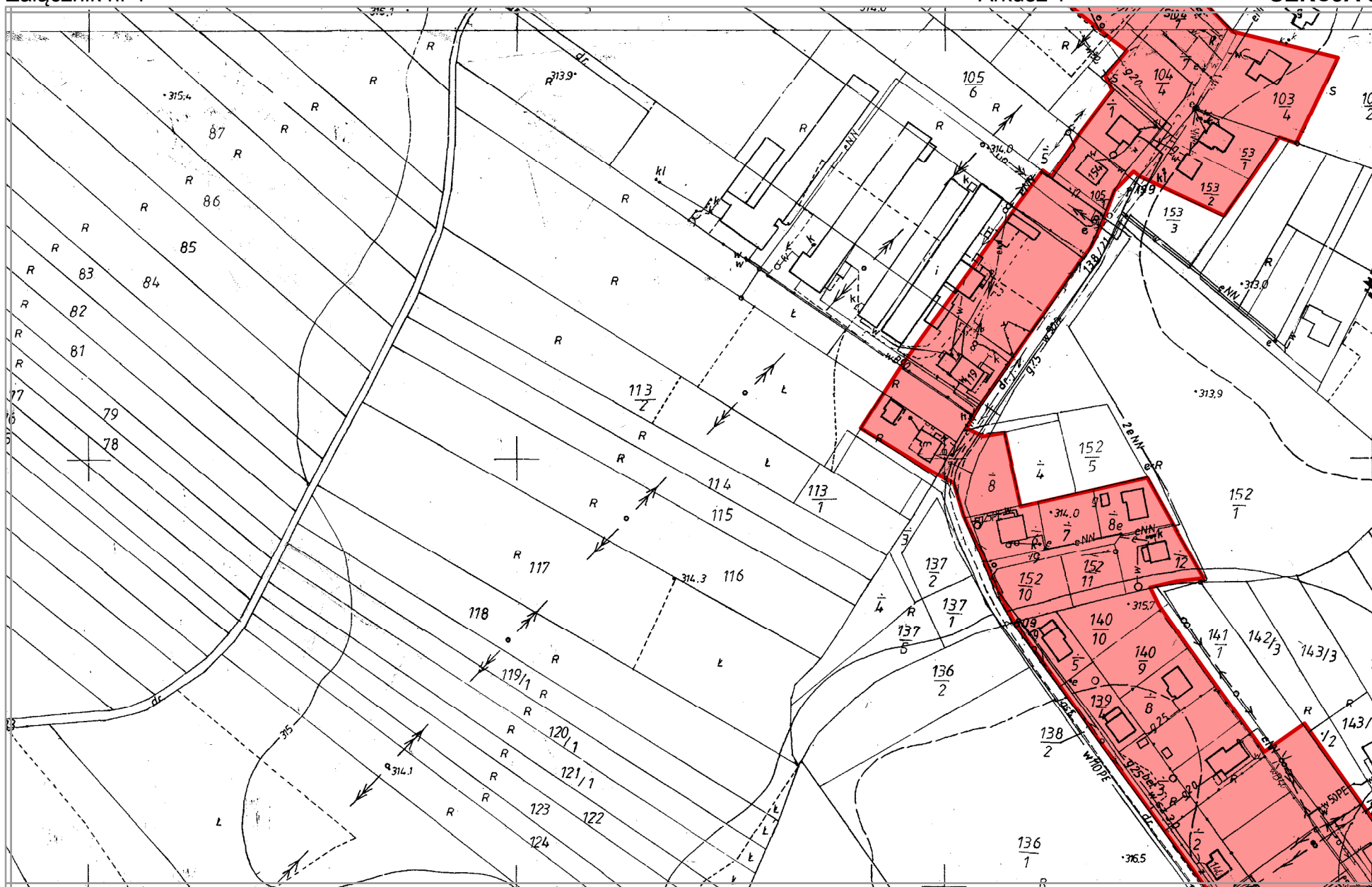
Gołkowice Dolne

obszar rewitalizacji I (w granicach jednostki 12)

Załącznik nr 1

Arkusz 1

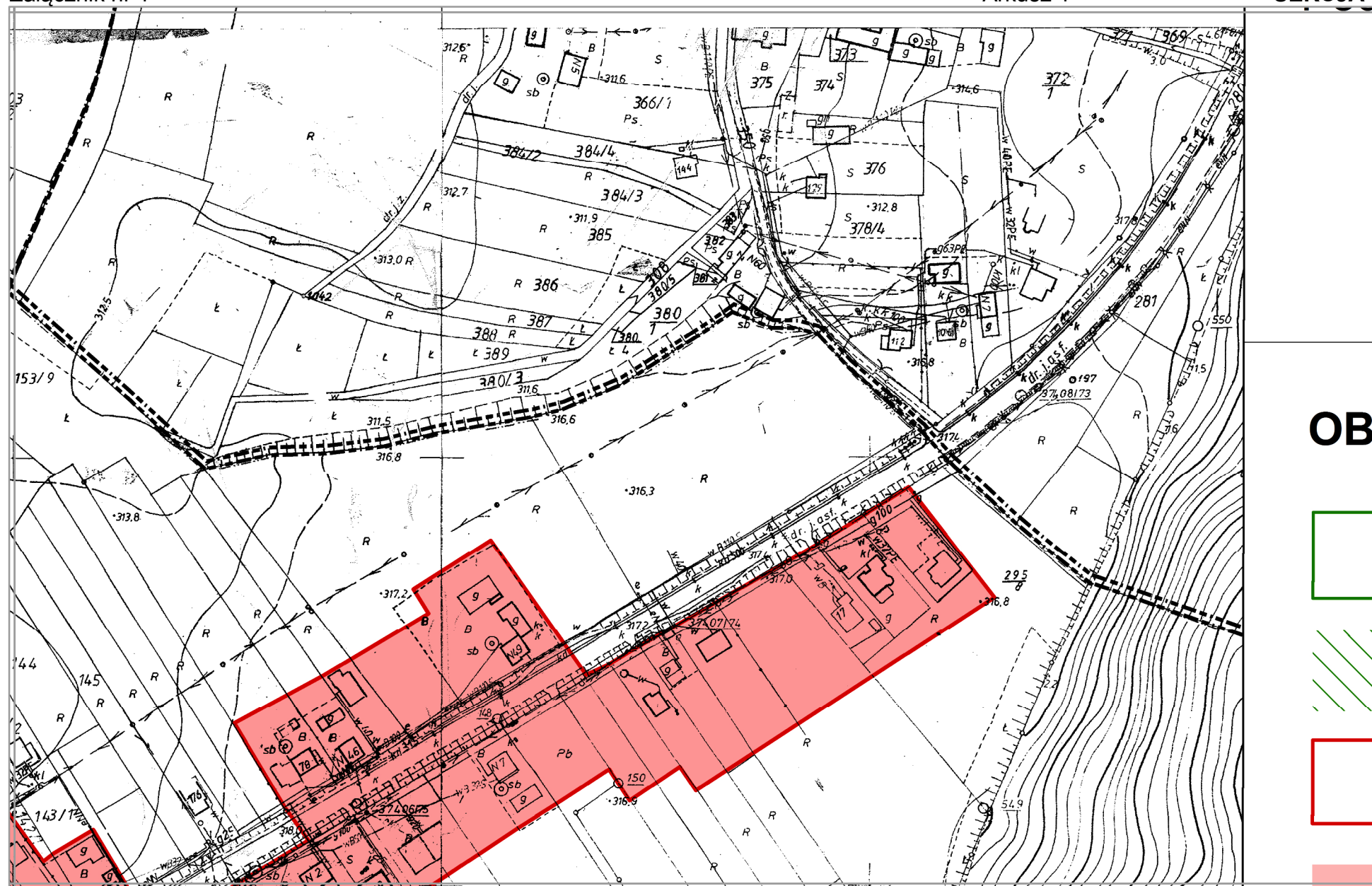
SEKCJA 6



Załącznik nr 1

Arkusz 1

SEKCJA 7



JAŚNIENIA:



GRANICA PODOBSZARU REWITALIZACJI



PODOBSZAR REWITALIZACJI



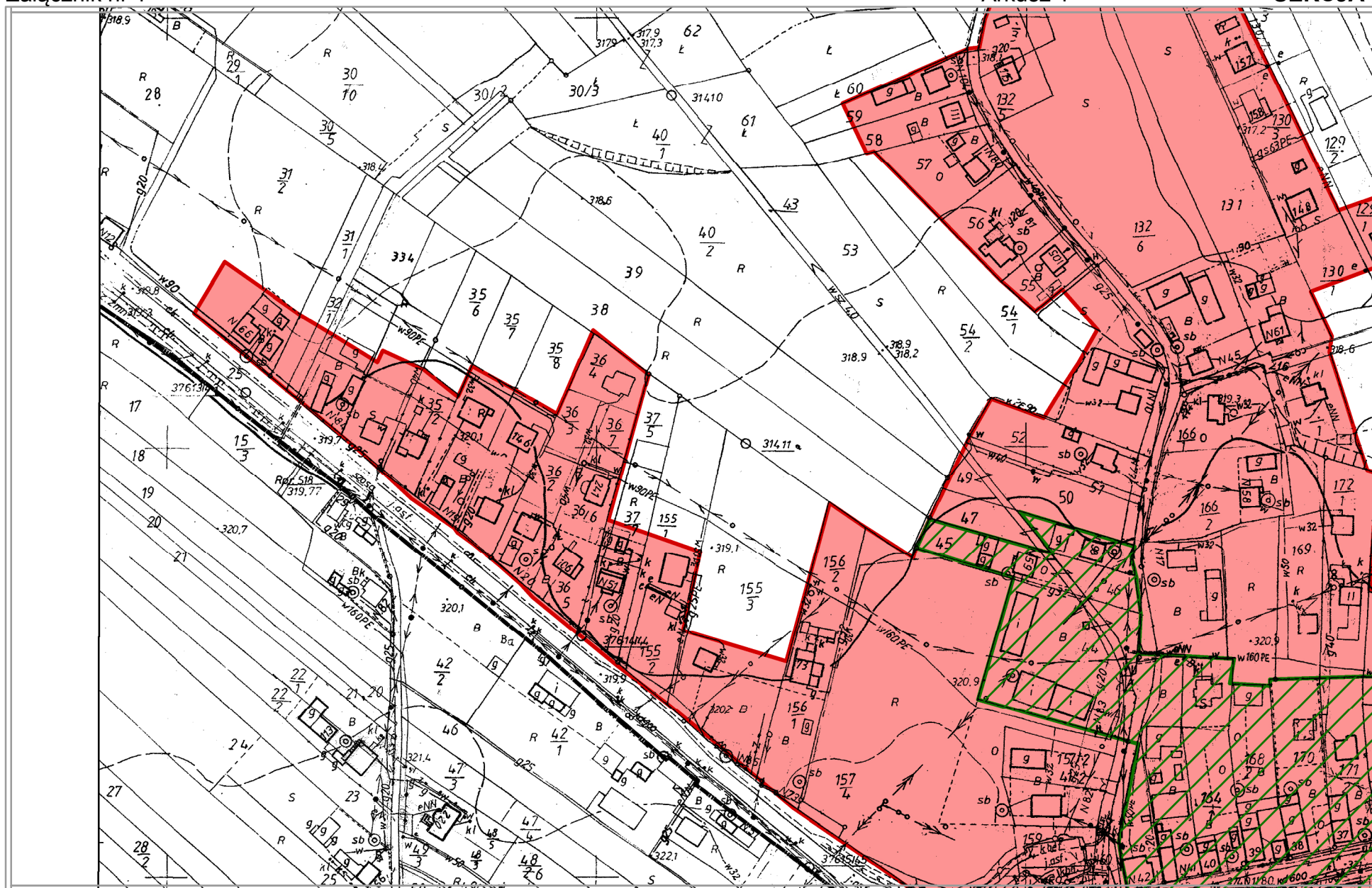
GRANICA PODOBSZARU ZDEGRADOWANEGO



Załącznik nr 1

Arkusz 1

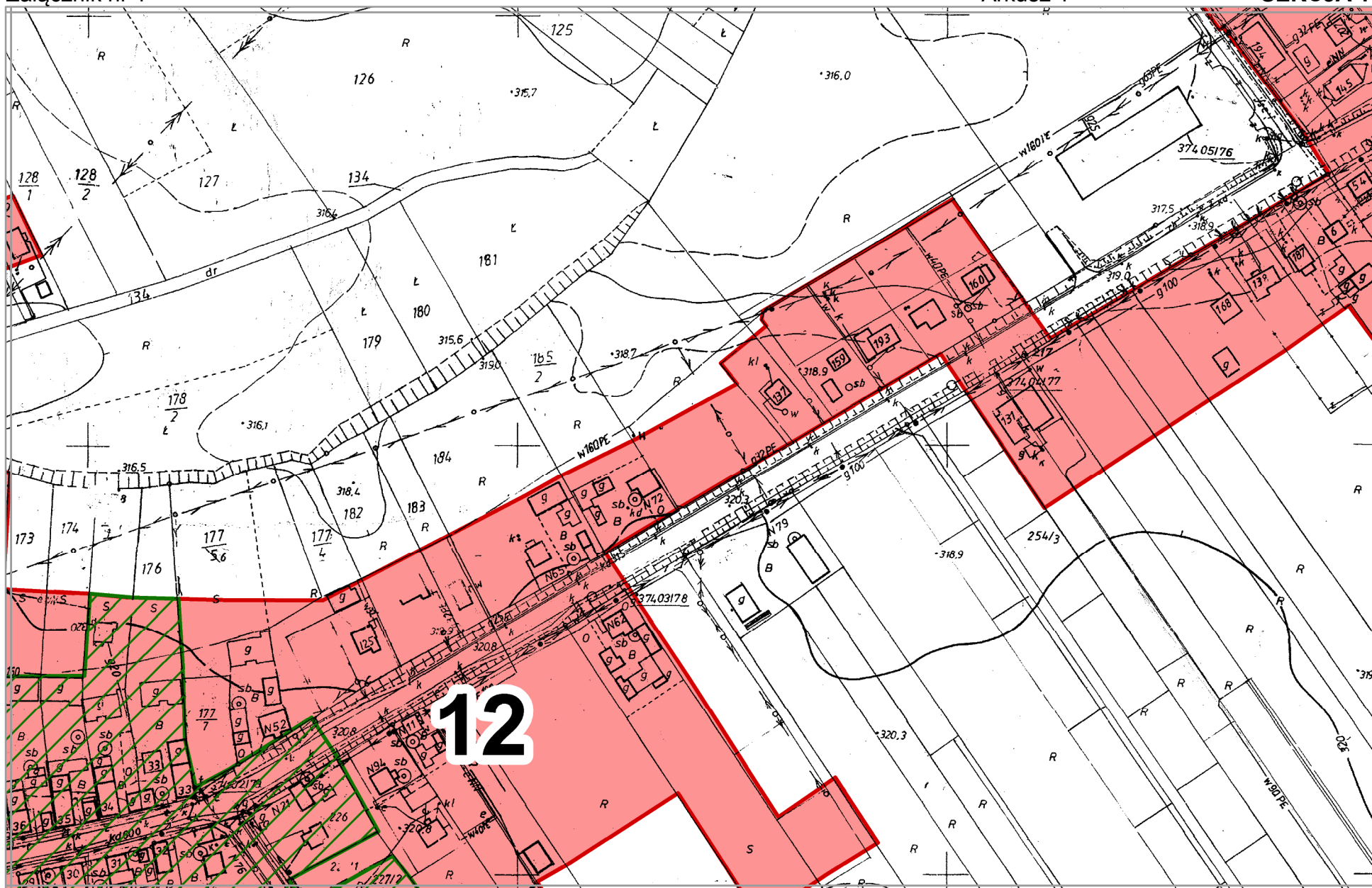
SEKCJA 9



Załącznik nr 1

Arkusz 1

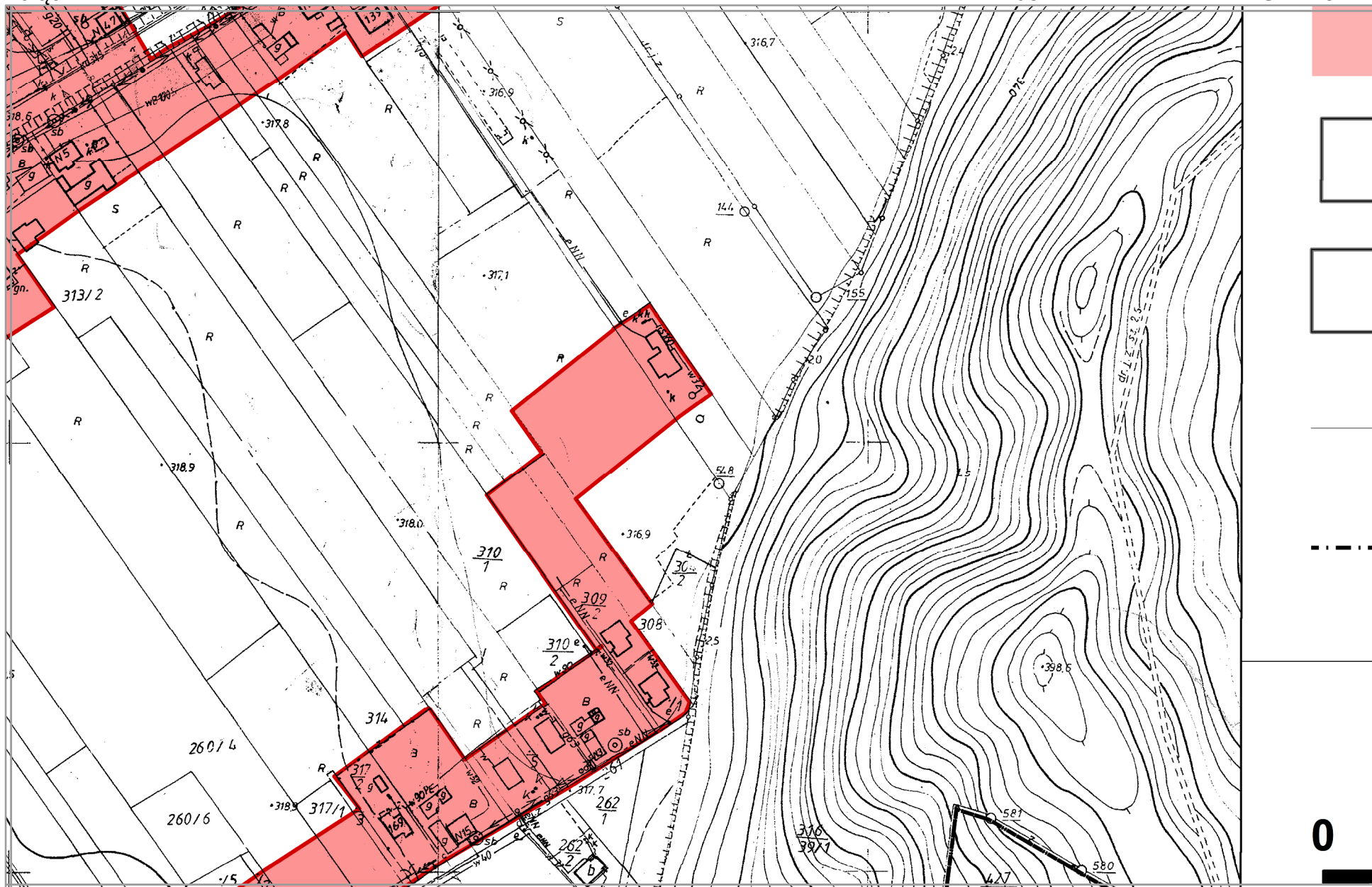
SEKCJA 10



Załącznik nr 1

Arkusz 1

SEKCJA 11



Załącznik nr 1

Arkusz 1

SEKCJA 12



Załącznik nr 1

Arkusz 1

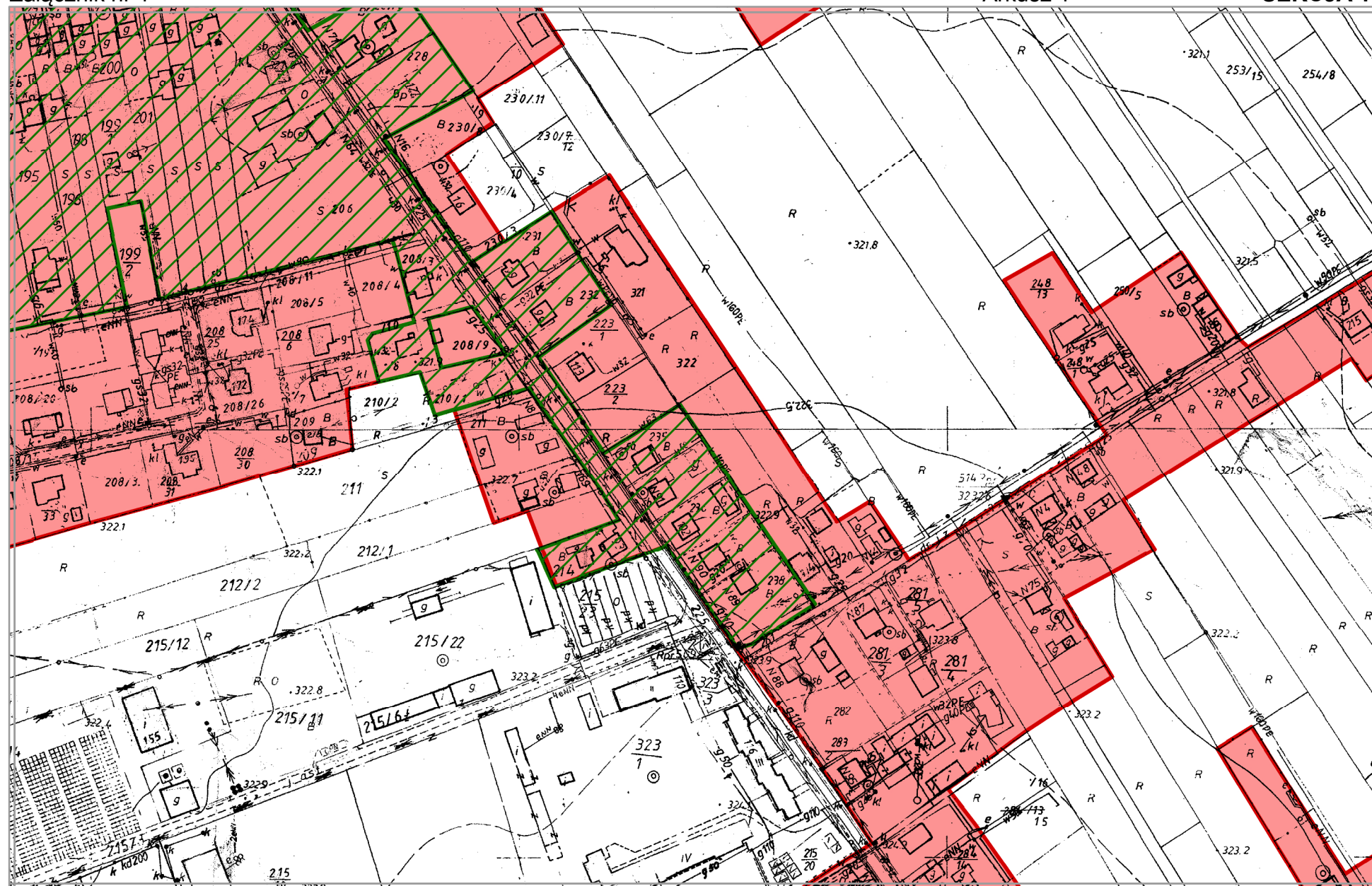
SEKCJA 13



Załącznik nr 1

Arkusz 1

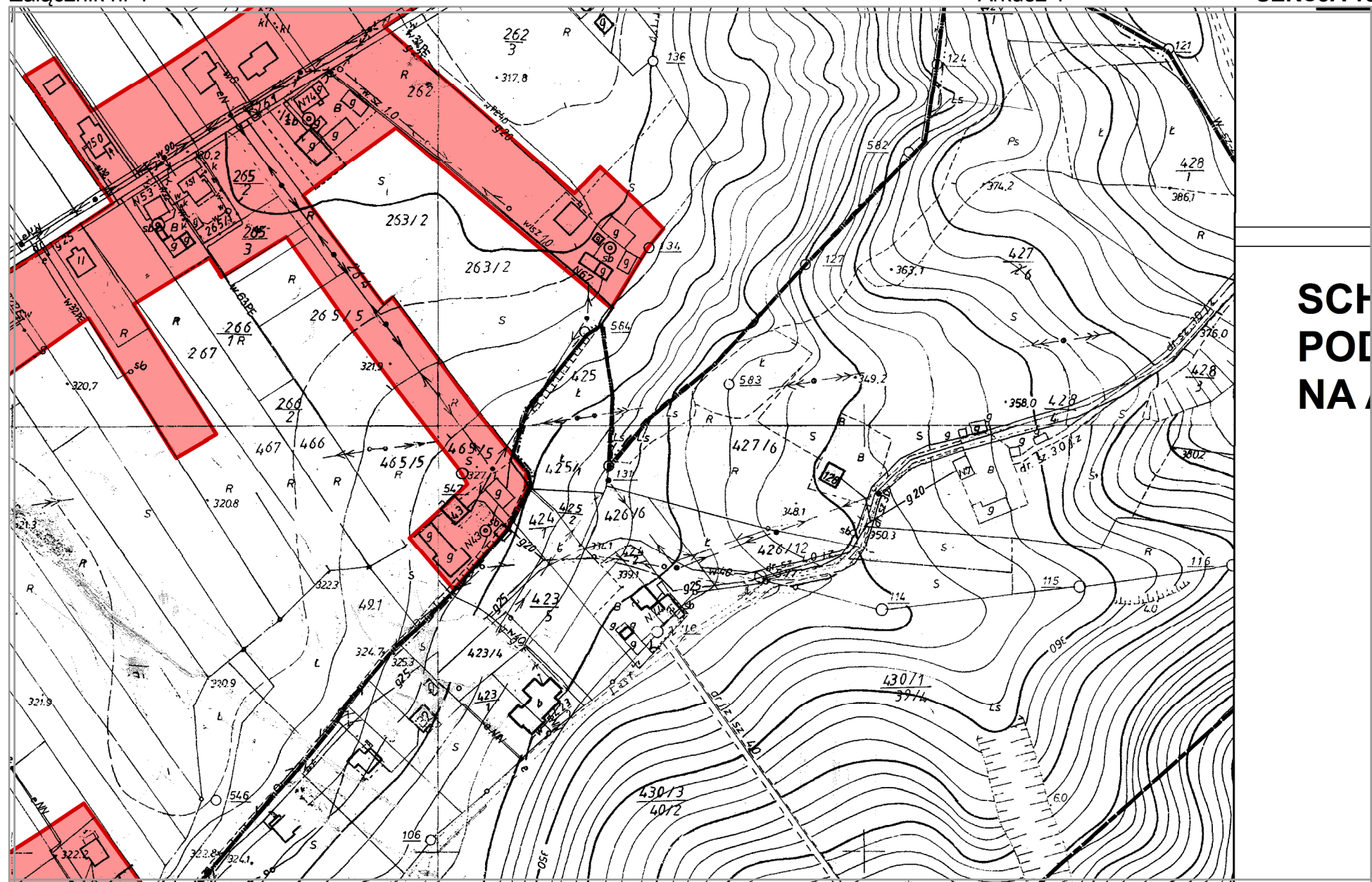
SEKcja 14



Załącznik nr 1

Arkusz 1

SEKCJA 15



SCH
POD
NA

Załącznik nr 1

Arkusz 1

SEKCJA 16

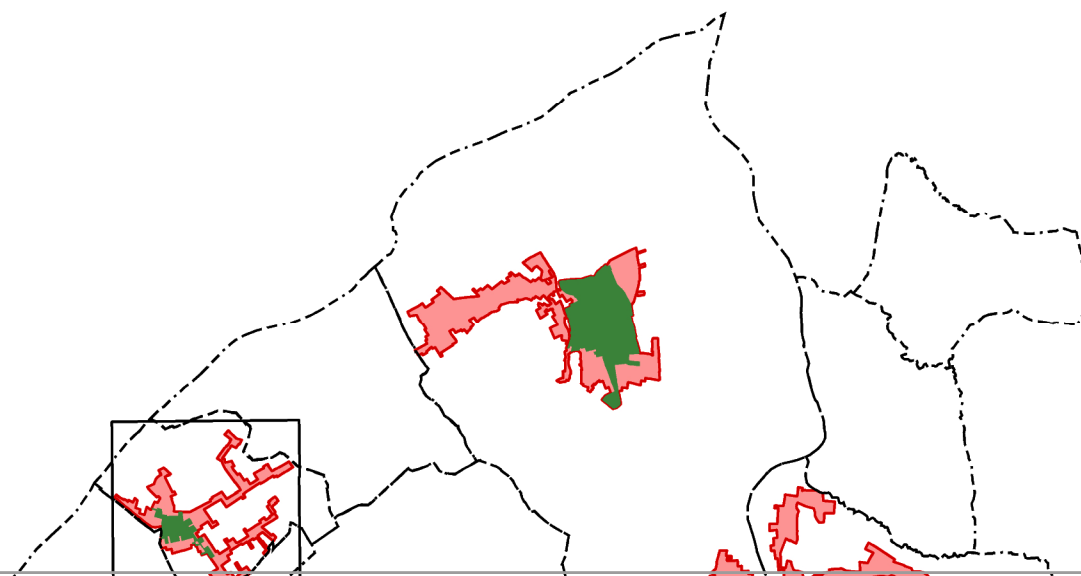
SKALA 1:2 500

N

**HEMAT
DZIAŁU
ARKUSZE**

ARKUSZ

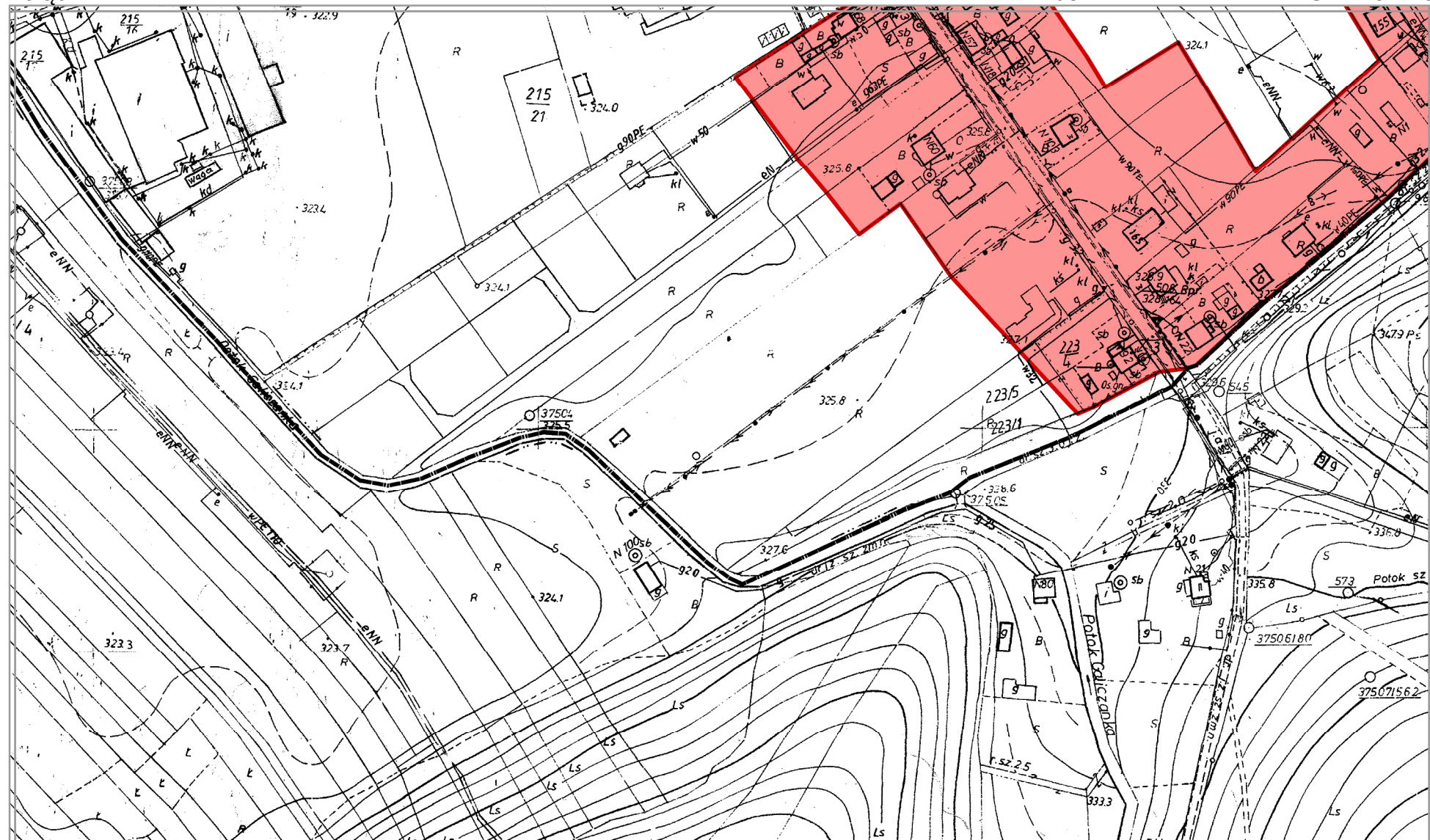
1



Załącznik nr 1

Arkusz 1

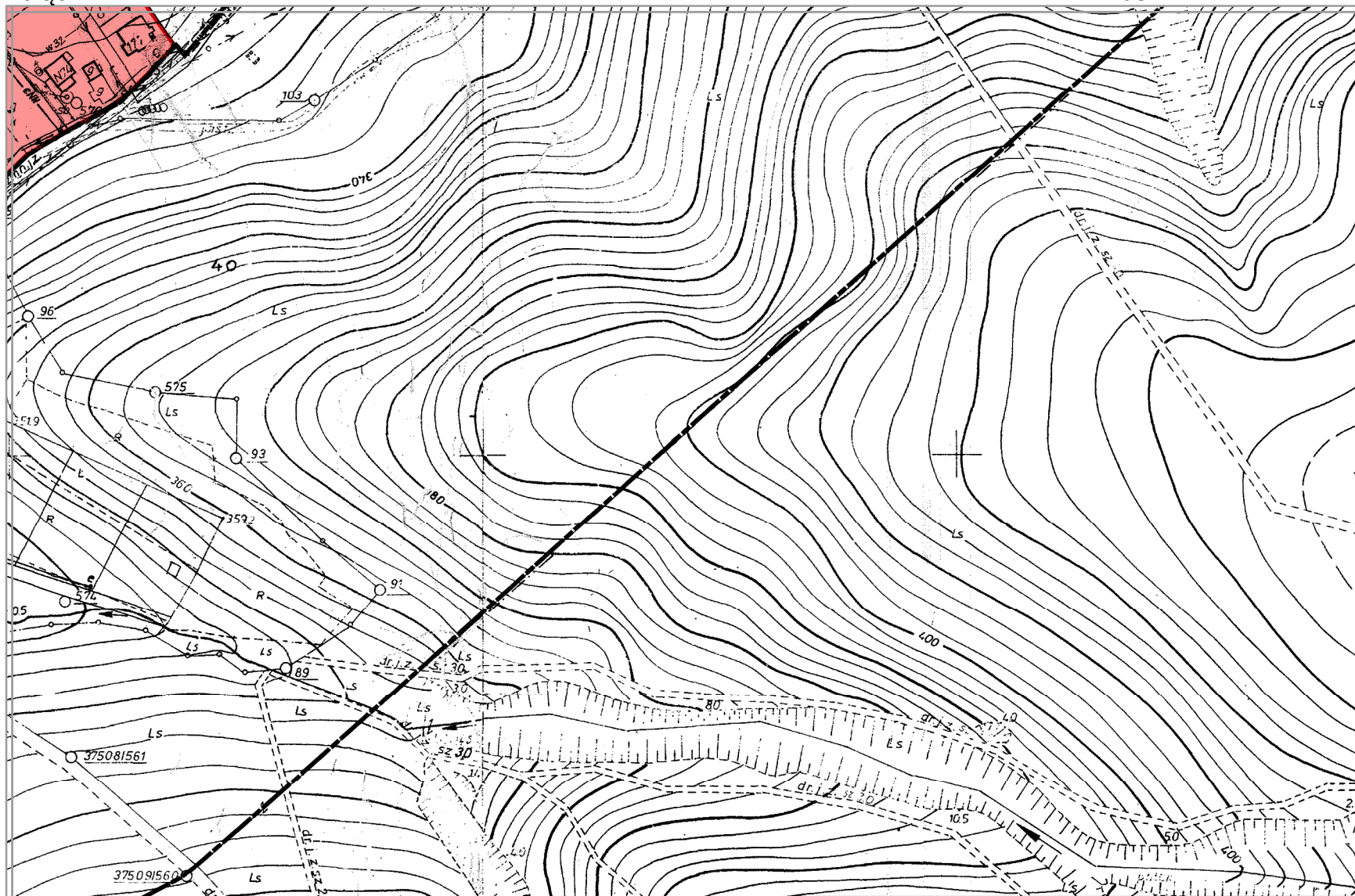
SEKCJA 18



Załącznik nr 1

Arkusz 1

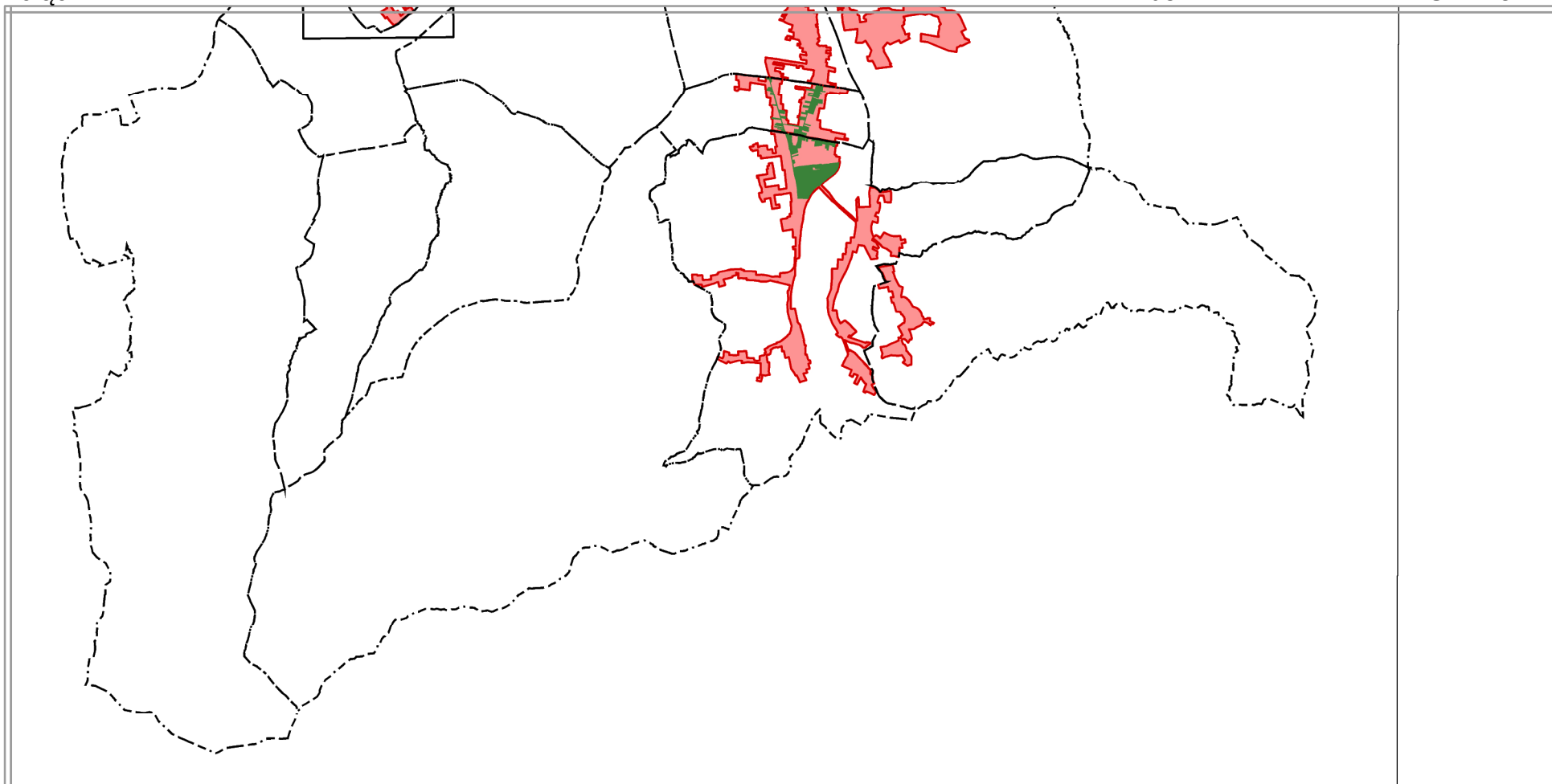
SEKCJA 19



Załącznik nr 1

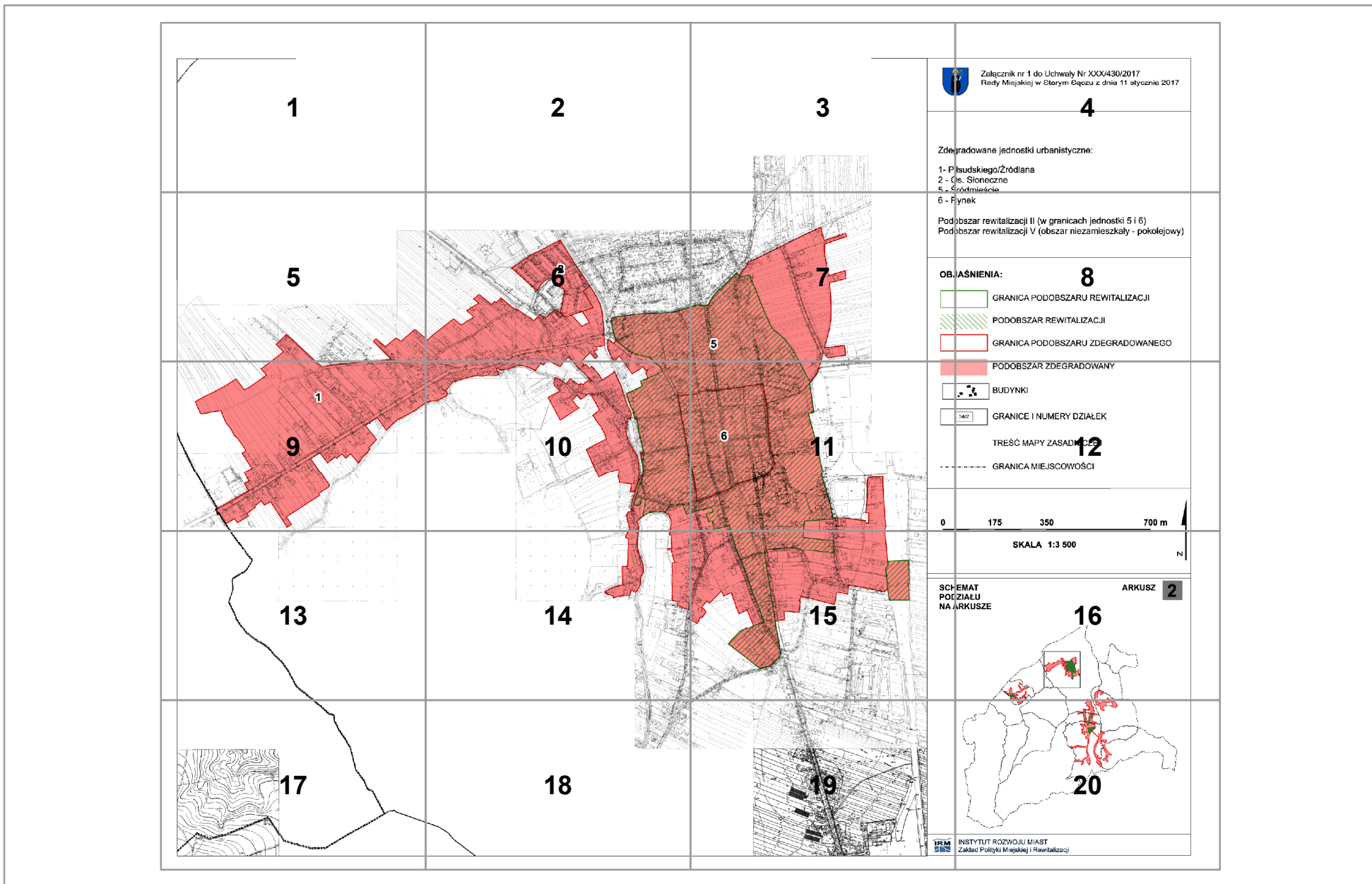
Arkusz 1

SEKCJA 20



INSTYTUT ROZWOJU MIAST
Zakład Polityki Miejskiej i Rewitalizacji


SKOROWIDZ SEKCJI ARKUSZA 2



Załącznik nr 1

Arkusze 2

SEKCJA 1



Załącznik nr 1

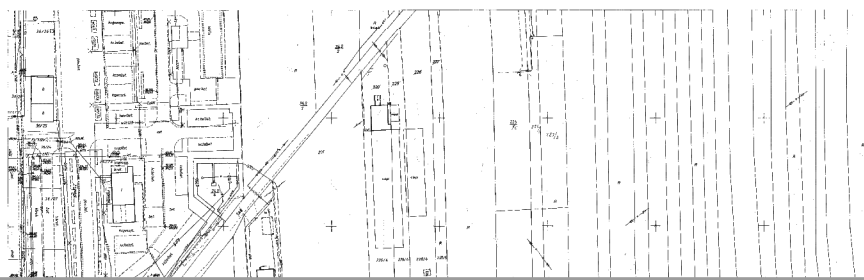
Arkusze 2

SEKCJA 2

Załącznik nr 1

Arkusze 2

SEKCJA 3



Zdeg

1- Pi

2 - O

5 - Ś

Załącznik nr 1

Arkusz 2

SEKCJA 4



Załącznik nr 1 do Uchwały Nr XXX/430/2017
Rady Miejskiej w Starym Sączu z dnia 11 stycznia 2017

ogradowane jednostki urbanistyczne:

Łuskiego/Źródlana


Os. Słoneczne

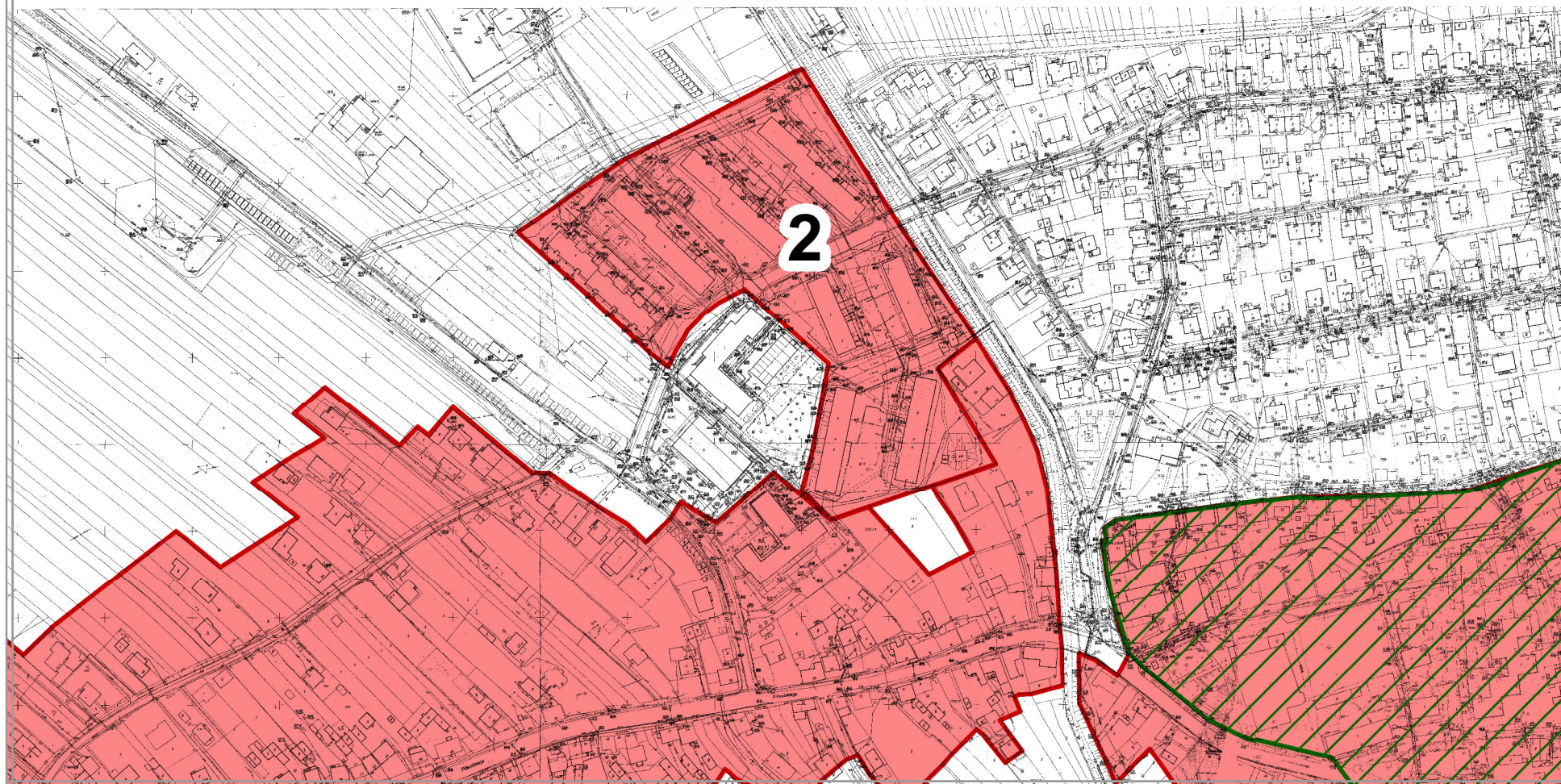
Śródmieście

Załącznik nr 1

Arkusz 2

SEKCJA 5

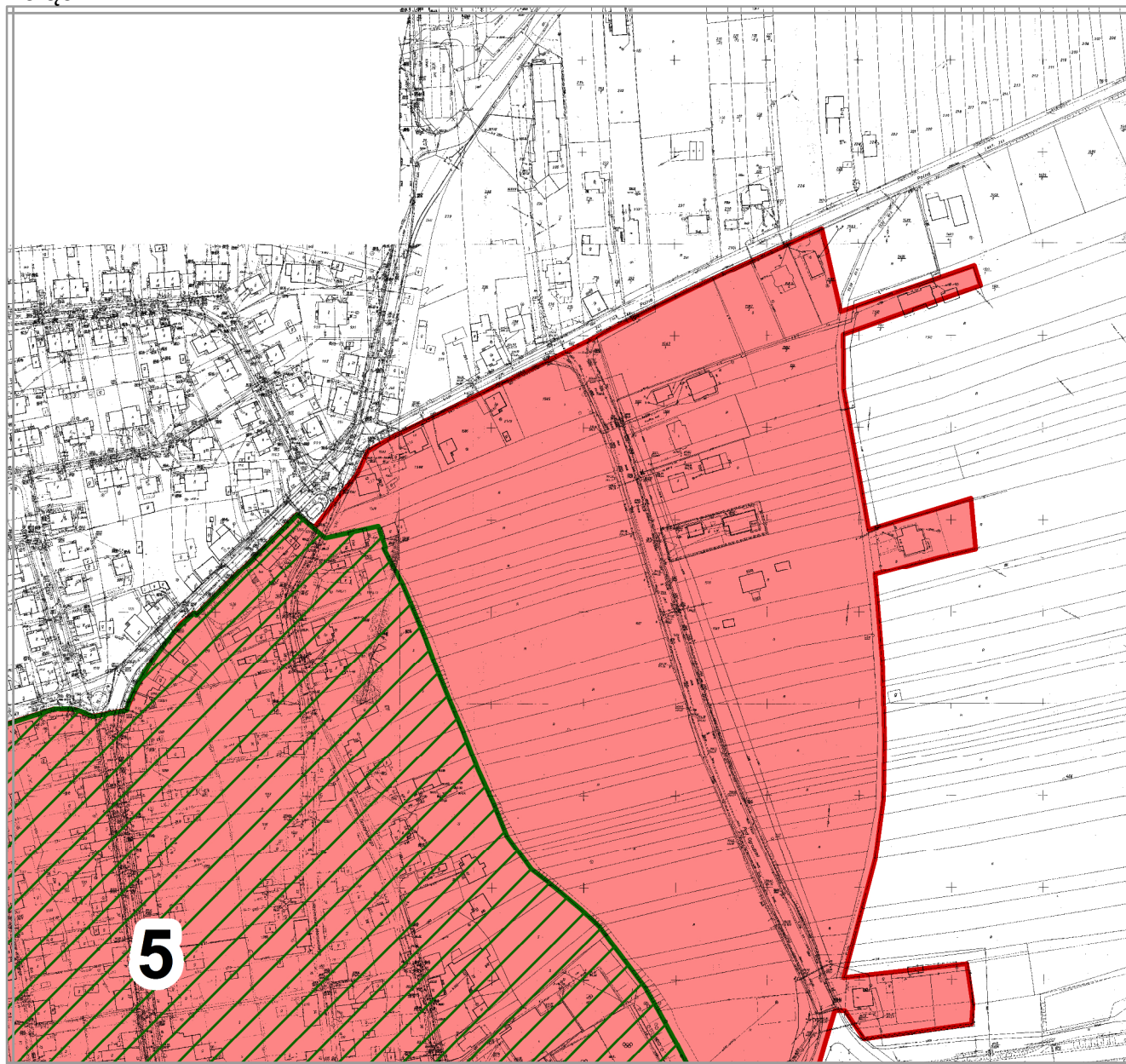




Załącznik nr 1

Arkusz 2

SEKCJA 7




6 - R

Podd

Podd

OBJ



Załącznik nr 1

Arkusz 2

SEKCJA 8

Rynek


obszar rewitalizacji II (w granicach jednostki 5 i 6)

obszar rewitalizacji V (obszar niezamieszkały - pokolejowy)

JAŚNIENIA:



GRANICA PODOBSZARU REWITALIZACJI



PODOBSZAR REWITALIZACJI



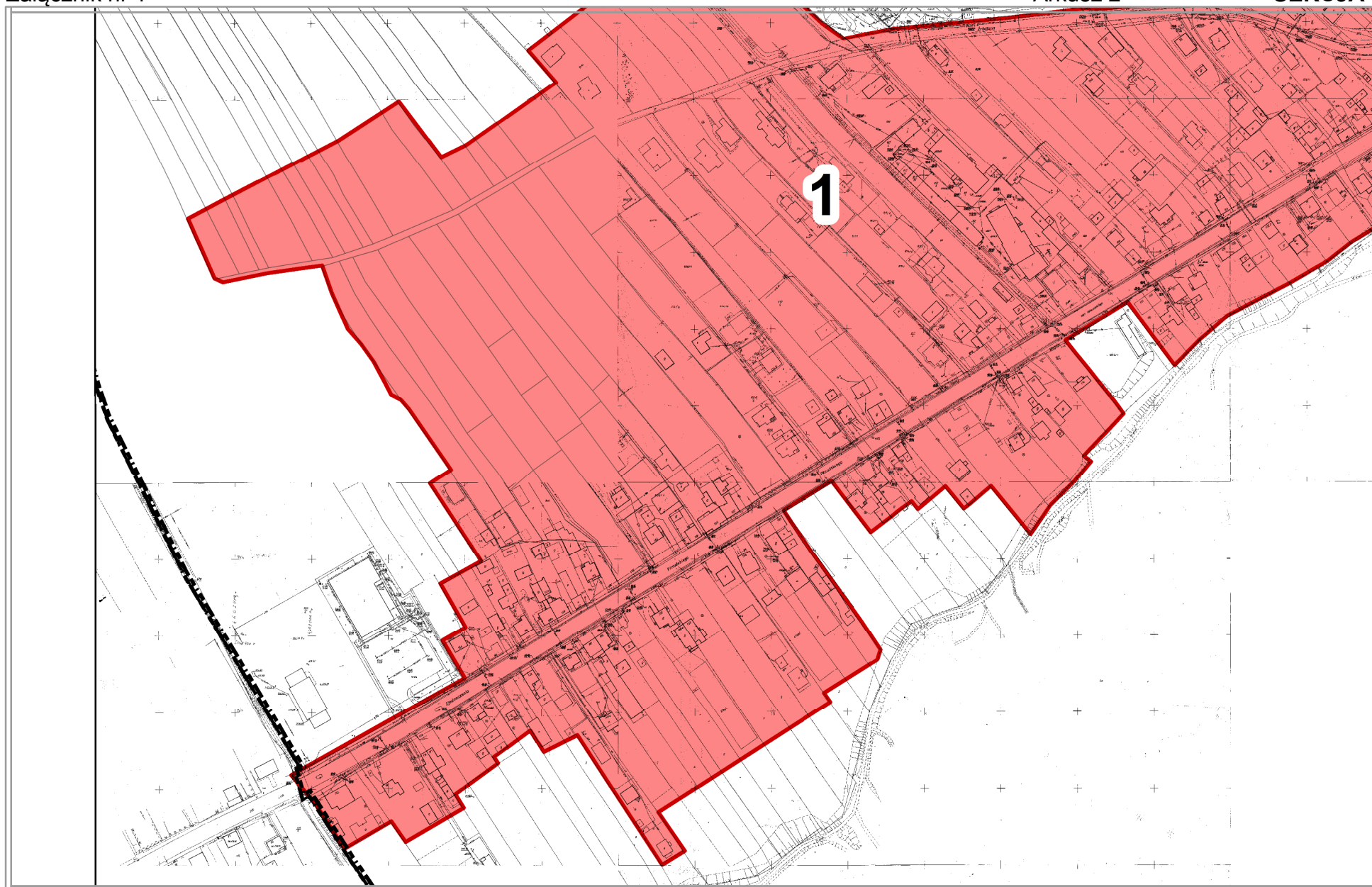
GRANICA PODOBSZARU ZDEGRADOWANEGO



Załącznik nr 1

Arkusz 2

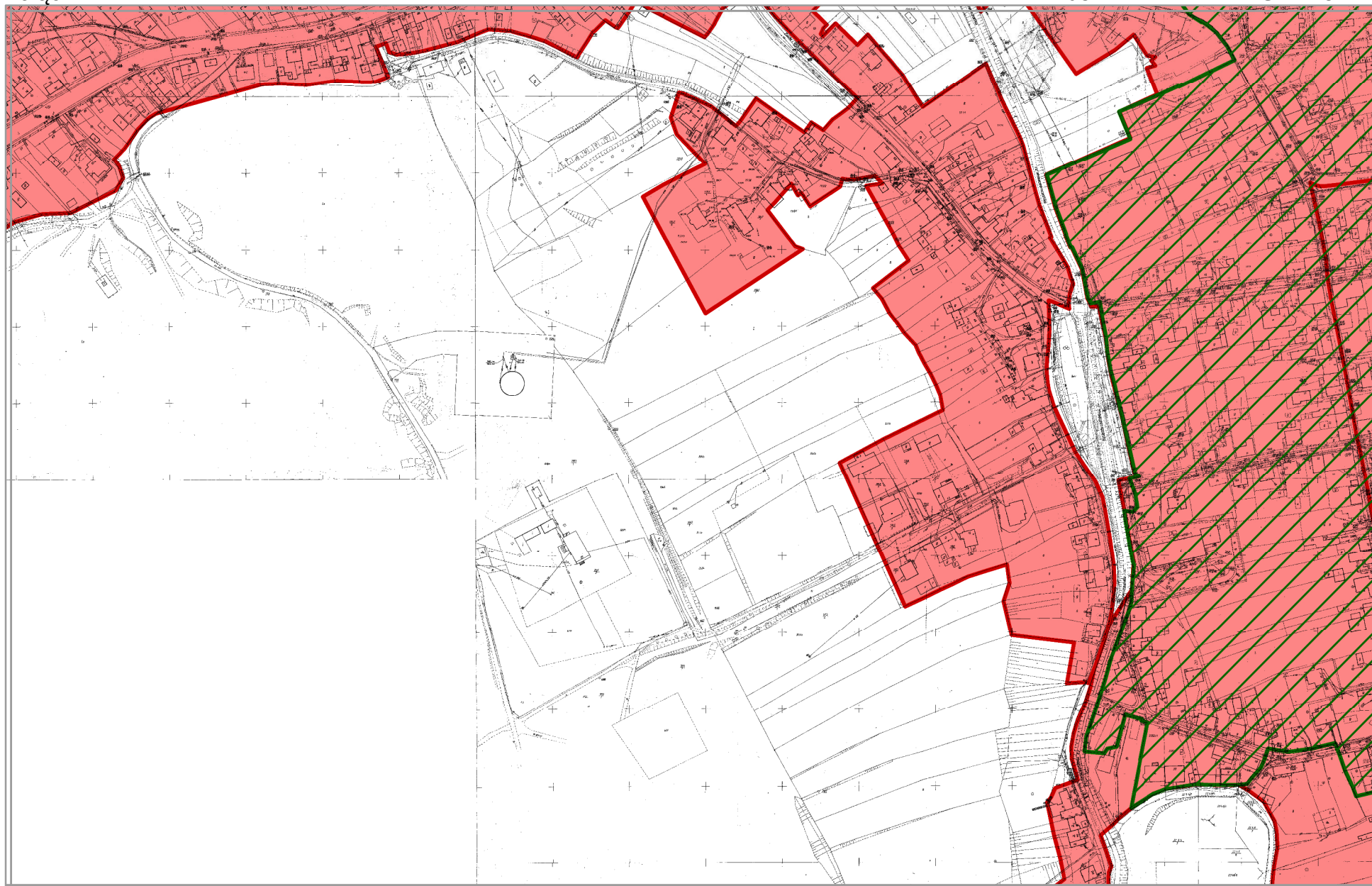
SEKCJA 9



Załącznik nr 1

Arkusz 2

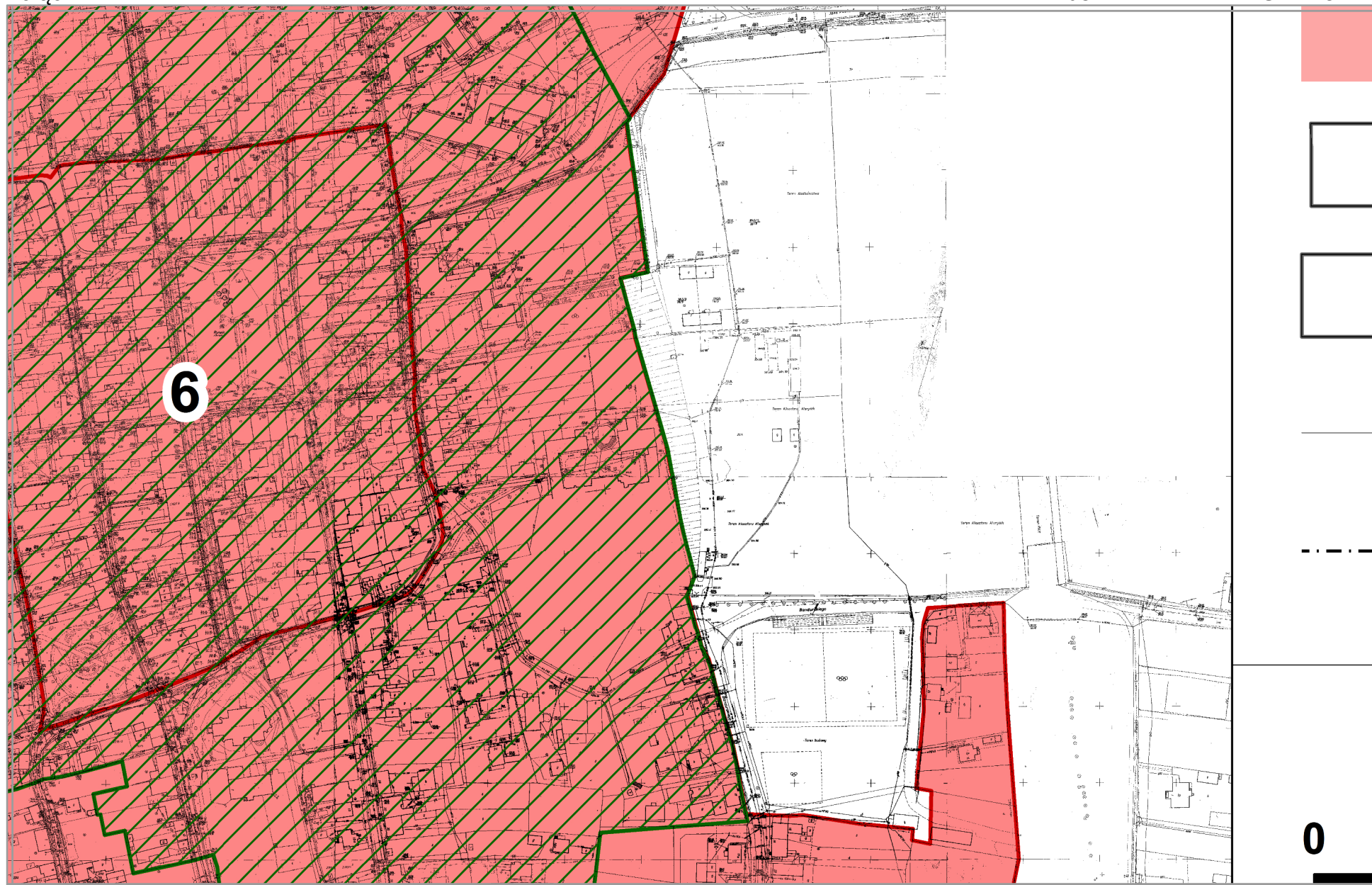
SEKCJA 10



Załącznik nr 1

Arkusz 2

SEKCJA 11



Załącznik nr 1

Arkusz 2

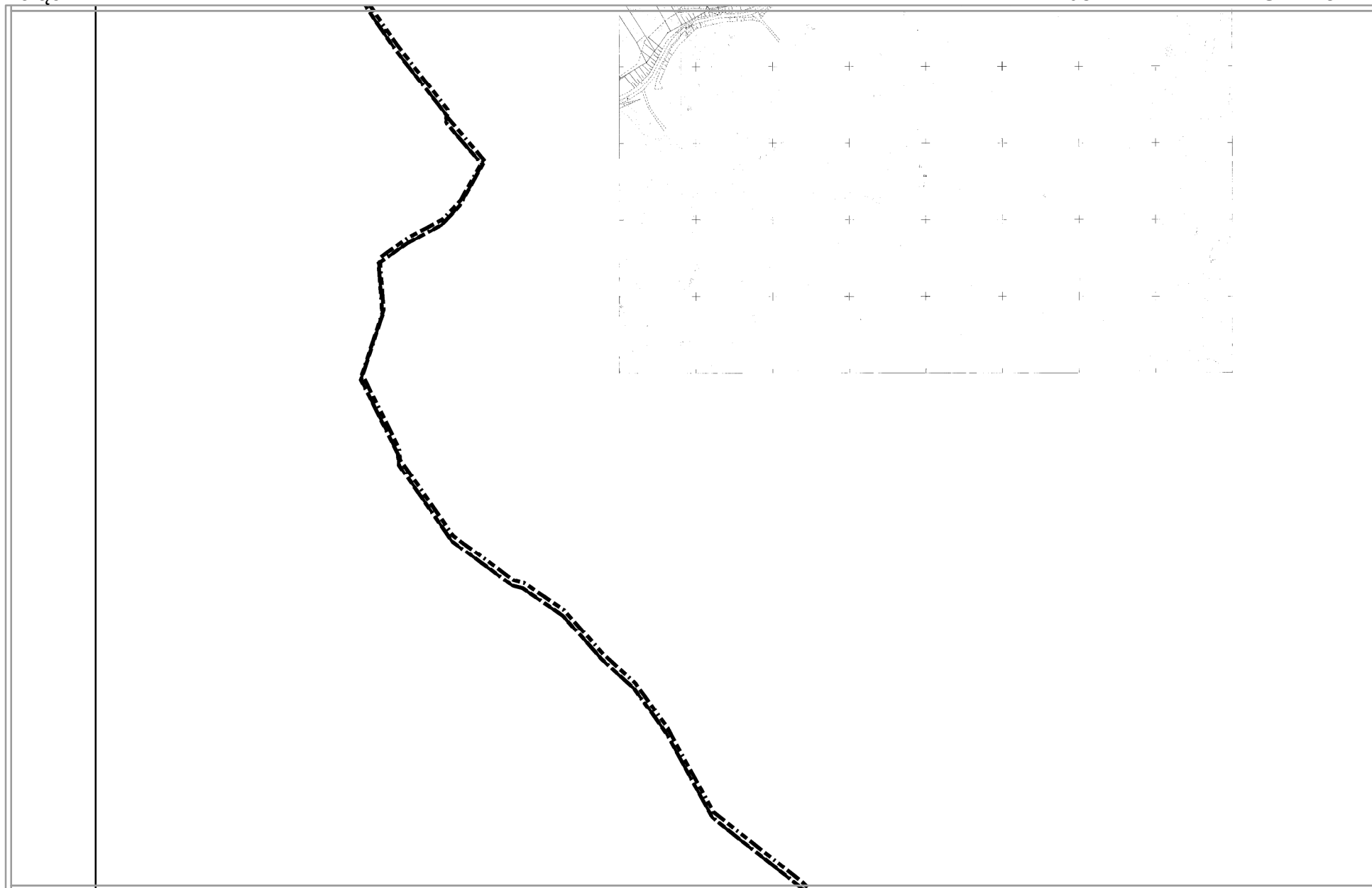
SEKCJA 12

	PODOBSZAR ZDEGRADOWANY
	BUDYNKI
	GRANICE I NUMERY DZIAŁEK
	TREŚĆ MAPY ZASADNICZEJ
	GRANICA MIEJSCOWOŚCI
	
	

Załącznik nr 1

Arkusz 2

SEKCJA 13



Załącznik nr 1

Arkusz 2

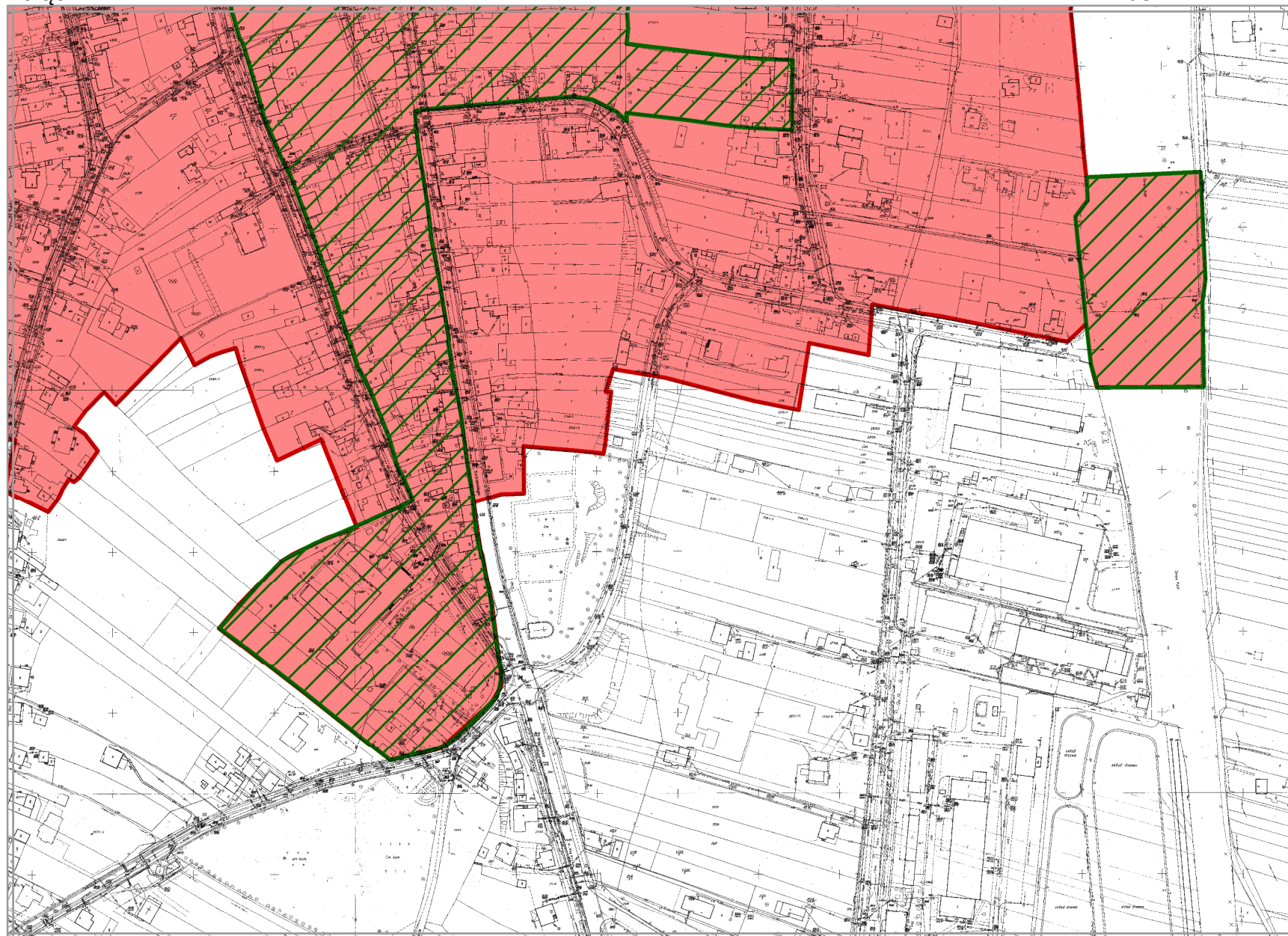
SEKCJA 14



Załącznik nr 1

Arkusz 2

SEKCJA 15



SCH
POD
NA A

Załącznik nr 1

Arkusz 2

SEKCJA 16

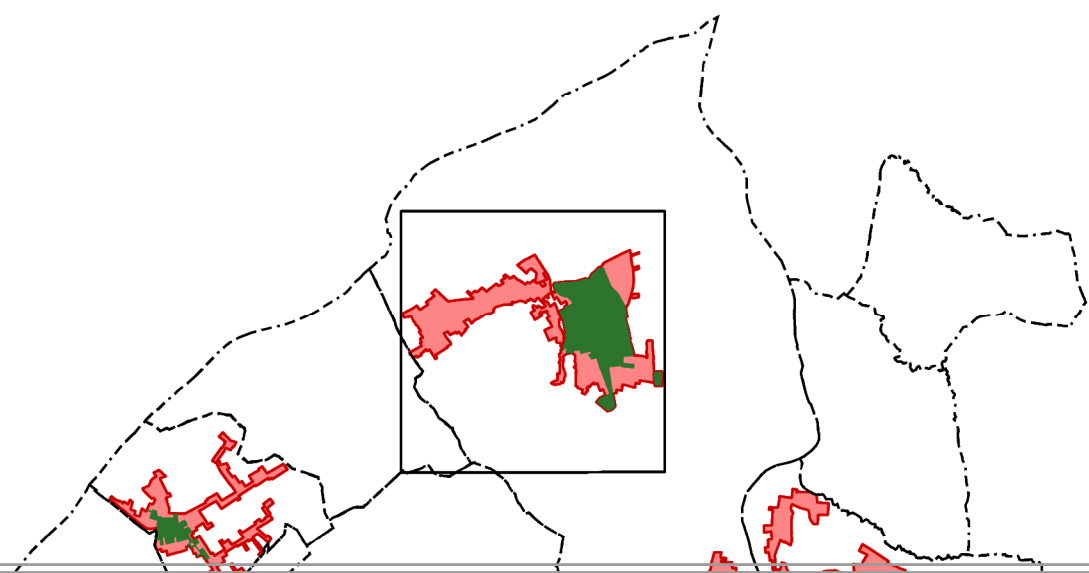
SKALA 1:3 500

N

**TEMAT
DZIAŁU
ARKUSZE**

ARKUSZ

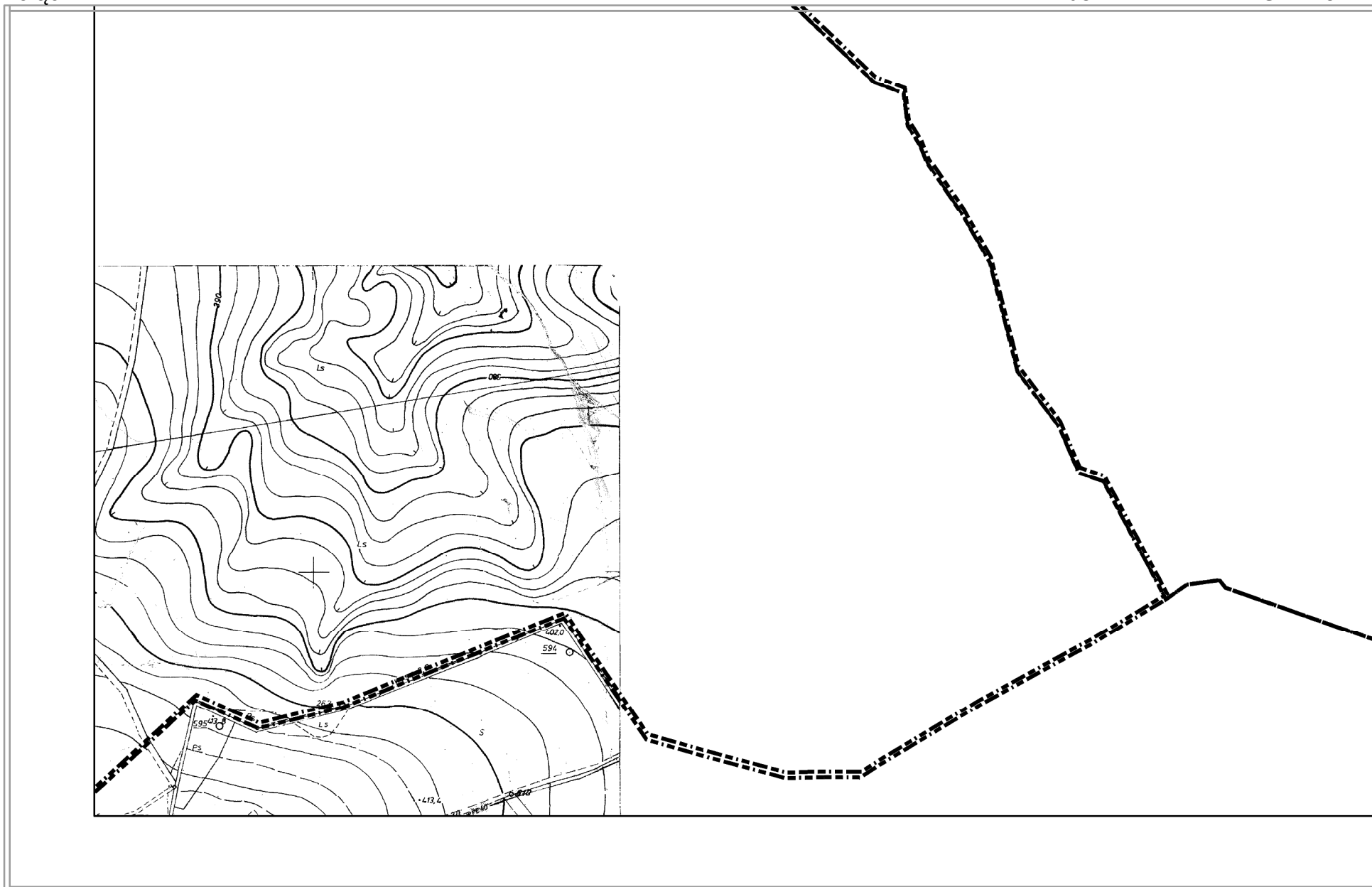
2



Załącznik nr 1

Arkusz 2


SEKCJA 17



Załącznik nr 1

Arkusz 2

SEKCJA 18



Załącznik nr 1

Arkusz 2

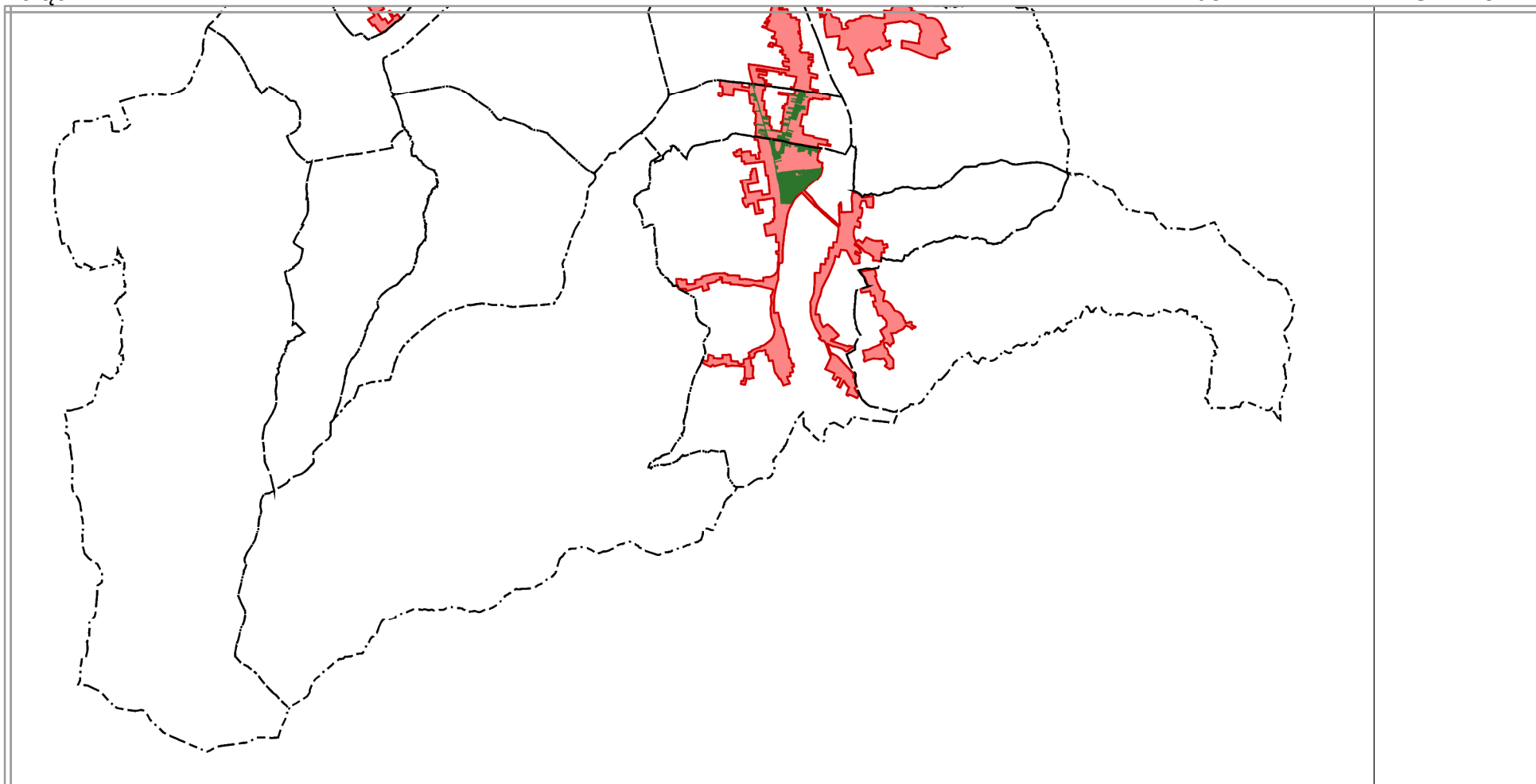
SEKCJA 19



Załącznik nr 1

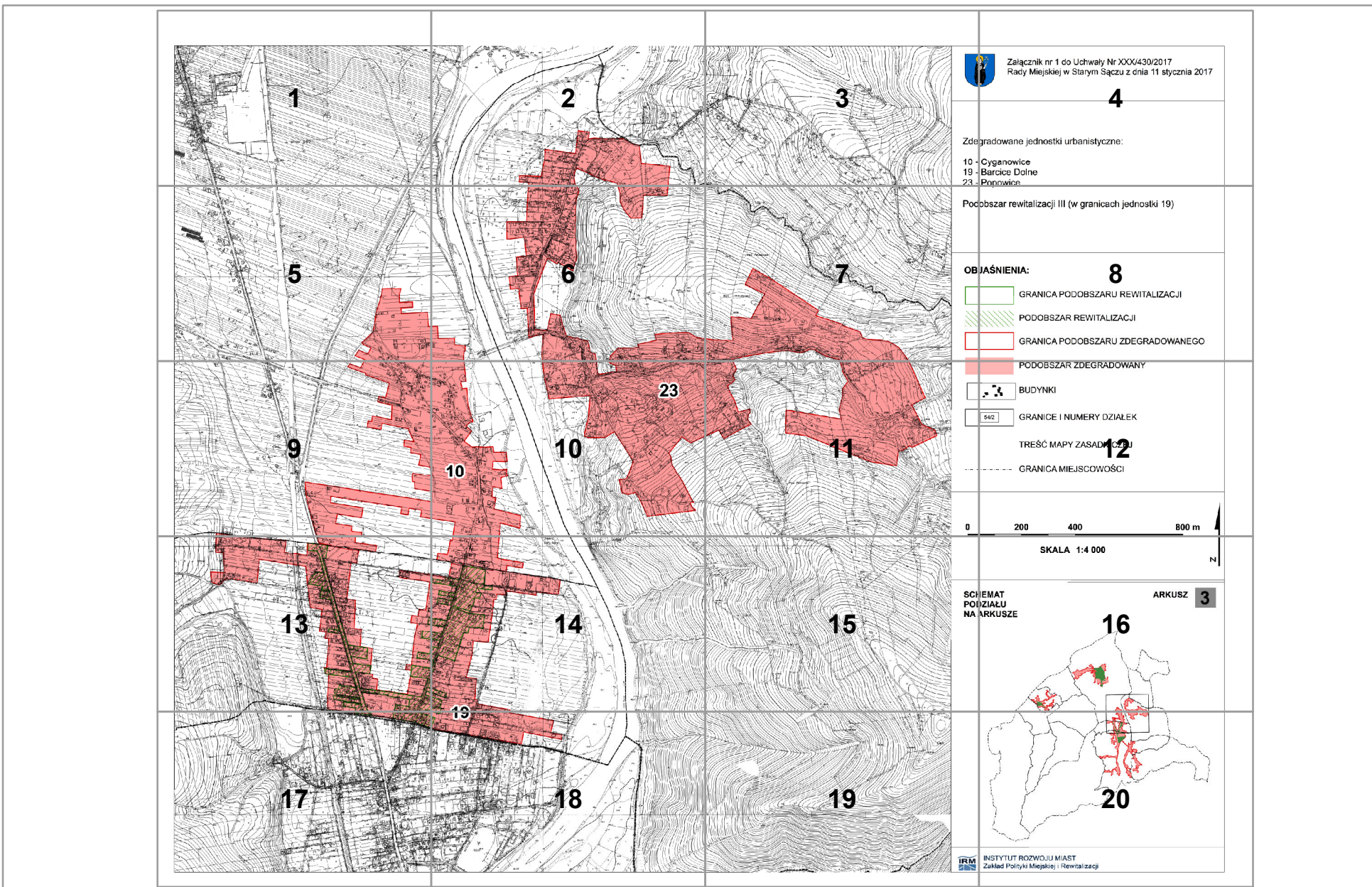
Arkusz 2

SEKCJA 20



INSTYTUT ROZWOJU MIAST
Zakład Polityki Miejskiej i Rewitalizacji

SKOROWIDZ SEKCJI ARKUSZA 3



Załącznik nr 1

Arkusz 3

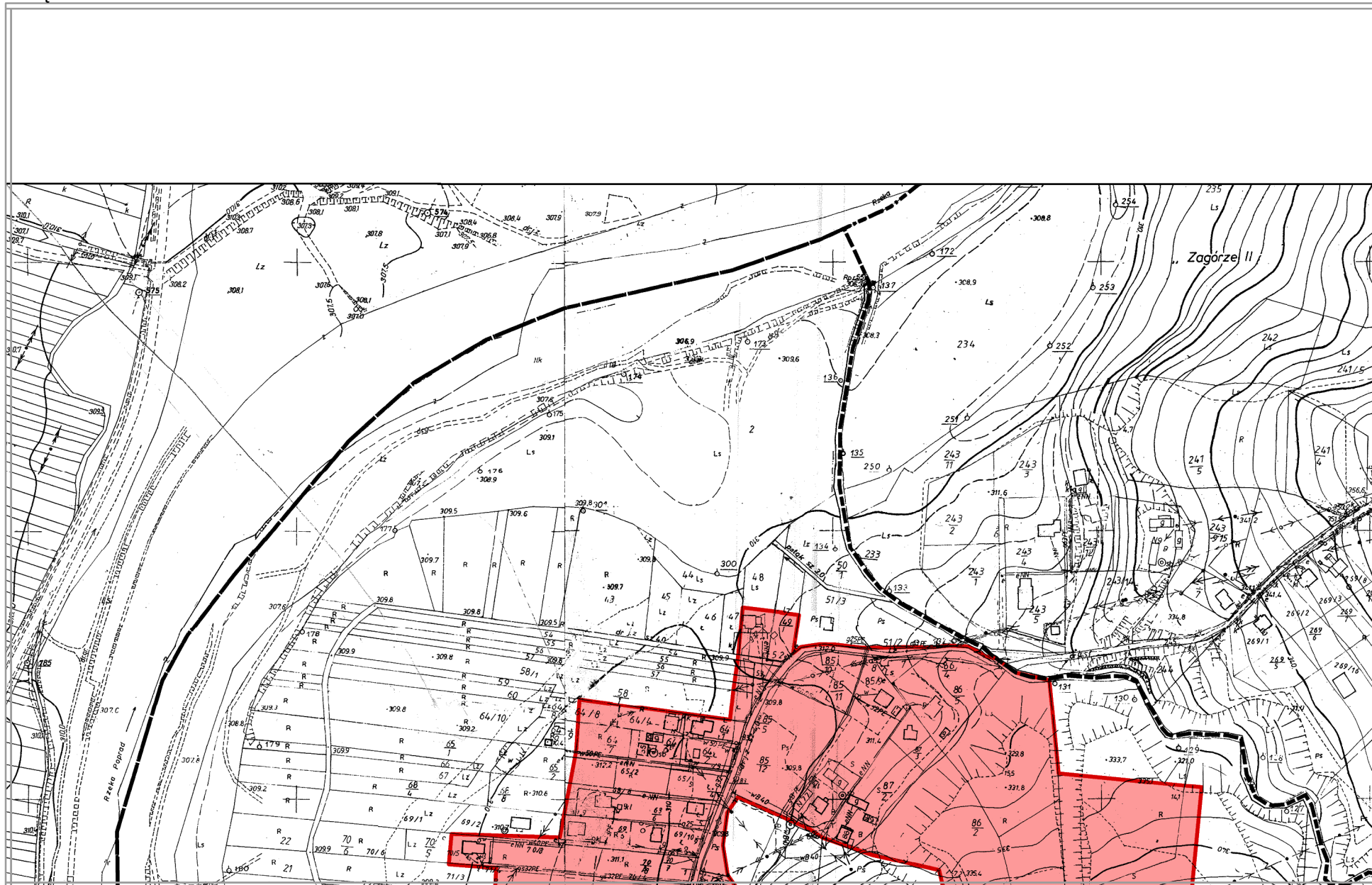
SEKCJA 1



Załącznik nr 1

Arkusz 3

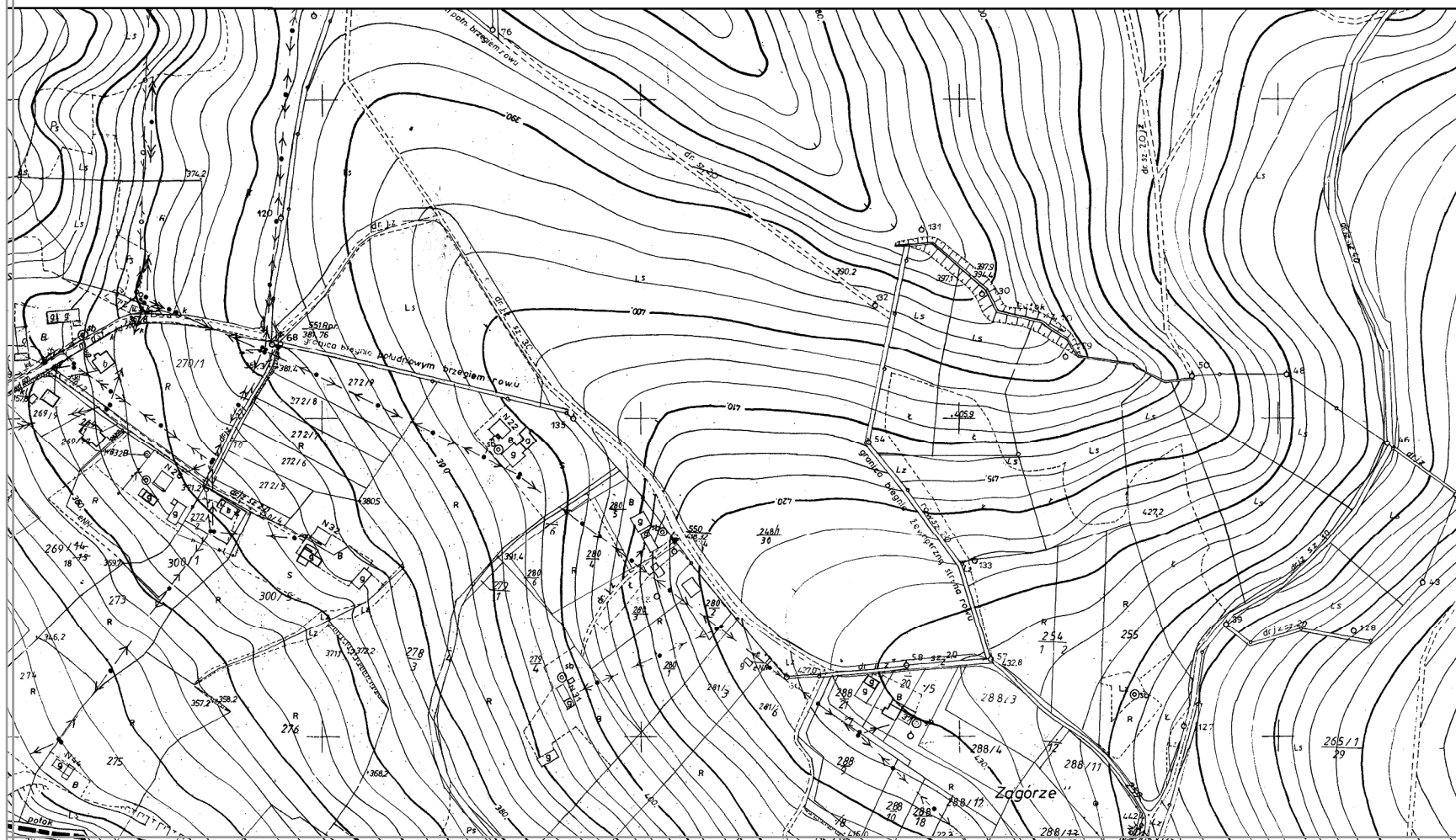
SEKCJA 2



Załącznik nr 1

Arkusz 3

SEKCJA 3



Zdec
10 -
19 -
23 -

Załącznik nr 1

Arkusz 3

SEKCJA 4



Załącznik nr 1 do Uchwały Nr XXX/430/2017
Rady Miejskiej w Starym Sączu z dnia 11 stycznia 2017

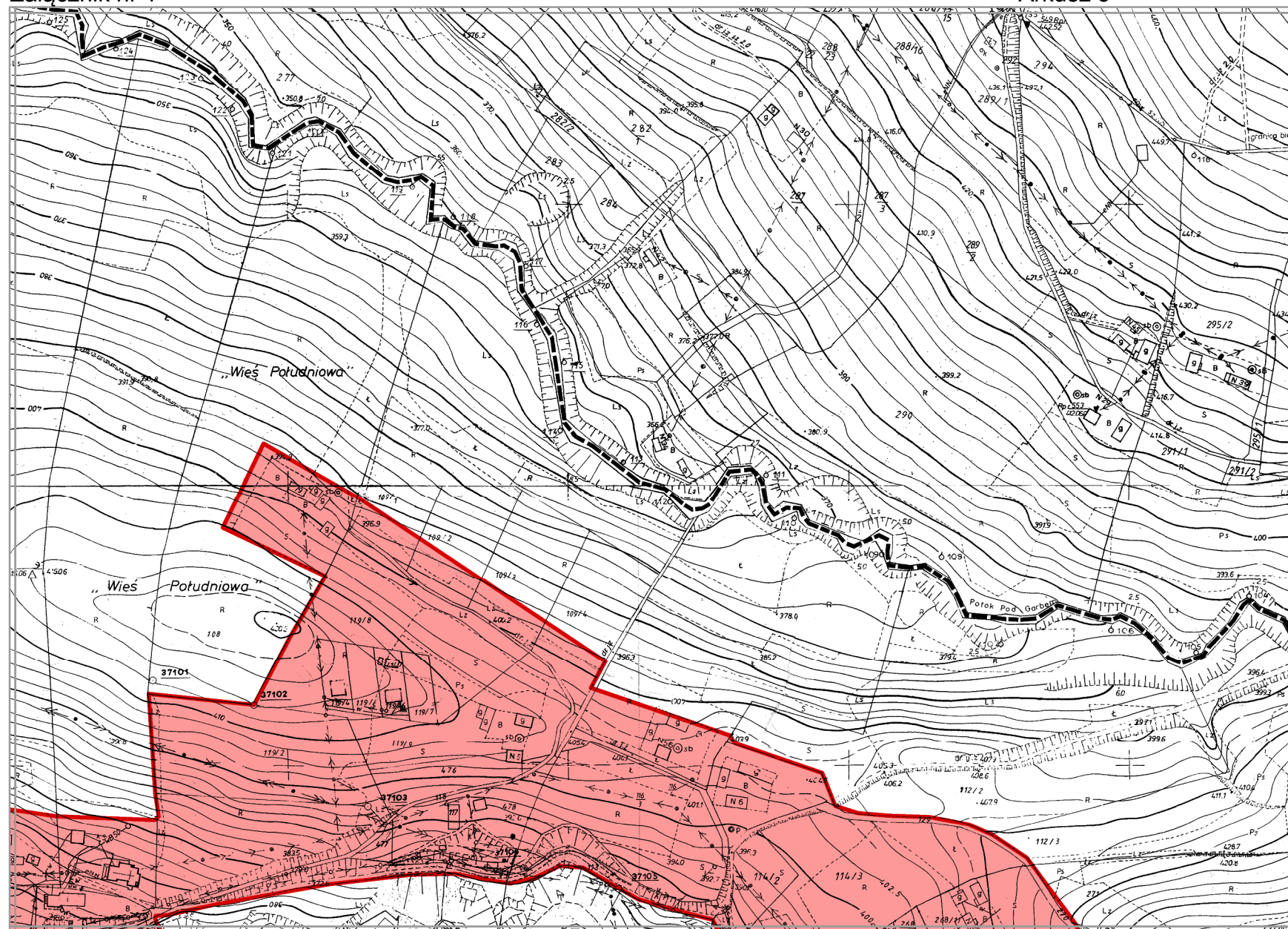
gradowane jednostki urbanistyczne:

Cyganowice
Barcice Dolne
Popowice

Załącznik nr 1



Arkusz 3

SEKCJA 7



Pod

OB.



Załącznik nr 1

Arkusz 3

SEKCJA 8

obszar rewitalizacji III (w granicach jednostki 19)

JAŚNIENIA:



GRANICA PODOBSZARU REWITALIZACJI



PODOBSZAR REWITALIZACJI



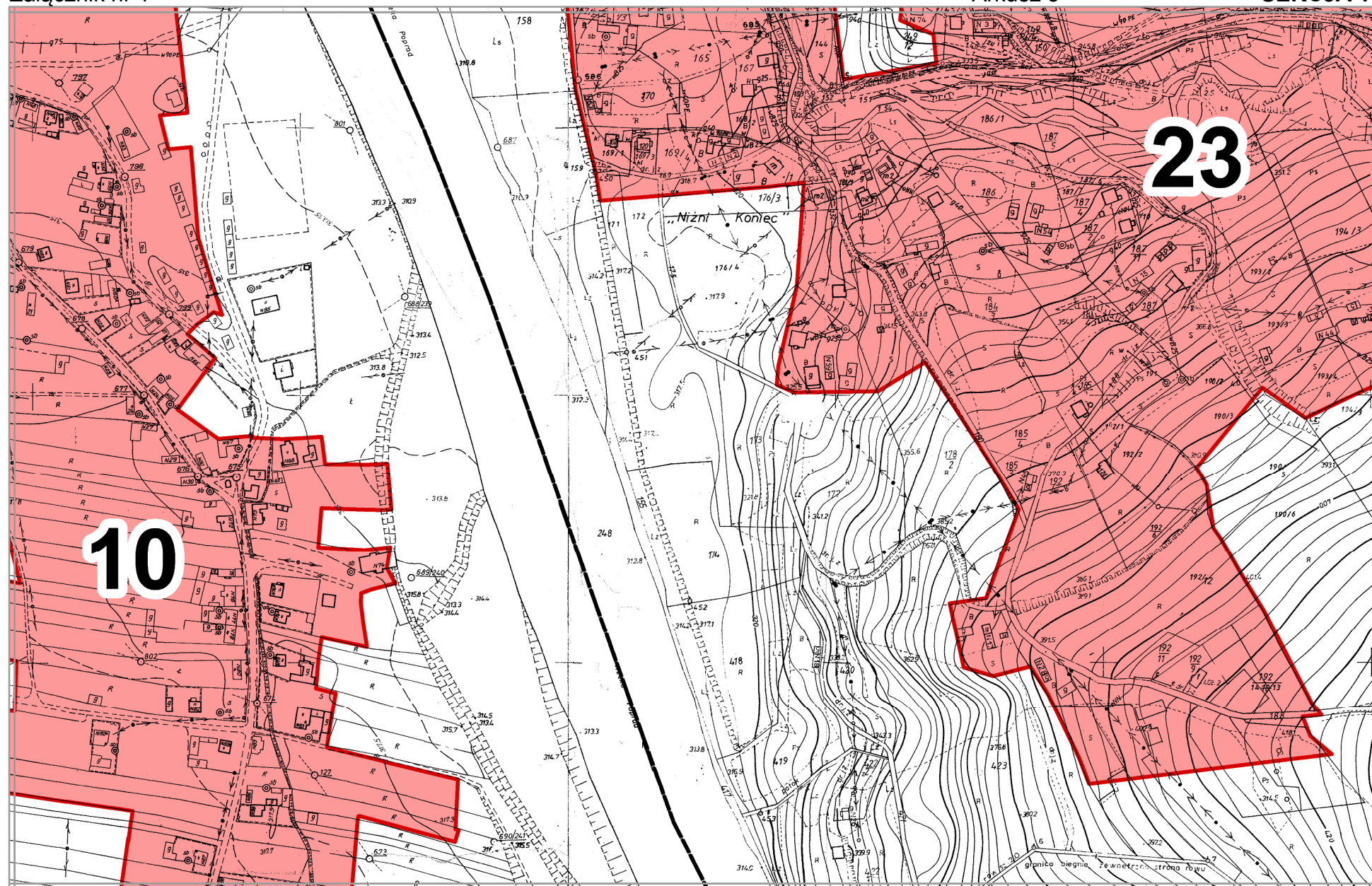
GRANICA PODOBSZARU ZDEGRADOWANEGO



Załącznik nr 1

Arkusz 3


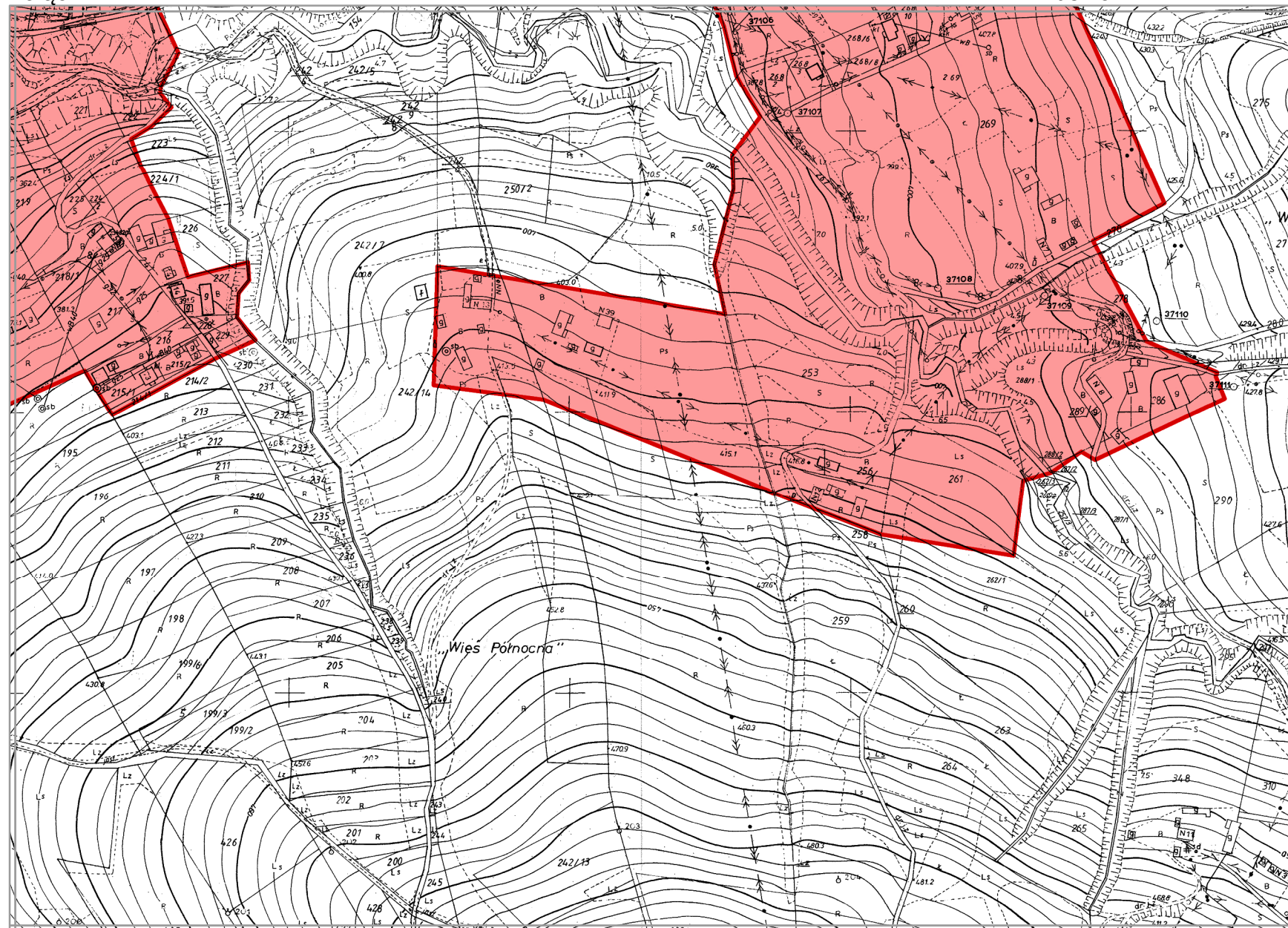
SEKCJA 10



Załącznik nr 1

Arkusz 3

SEKCJA 11



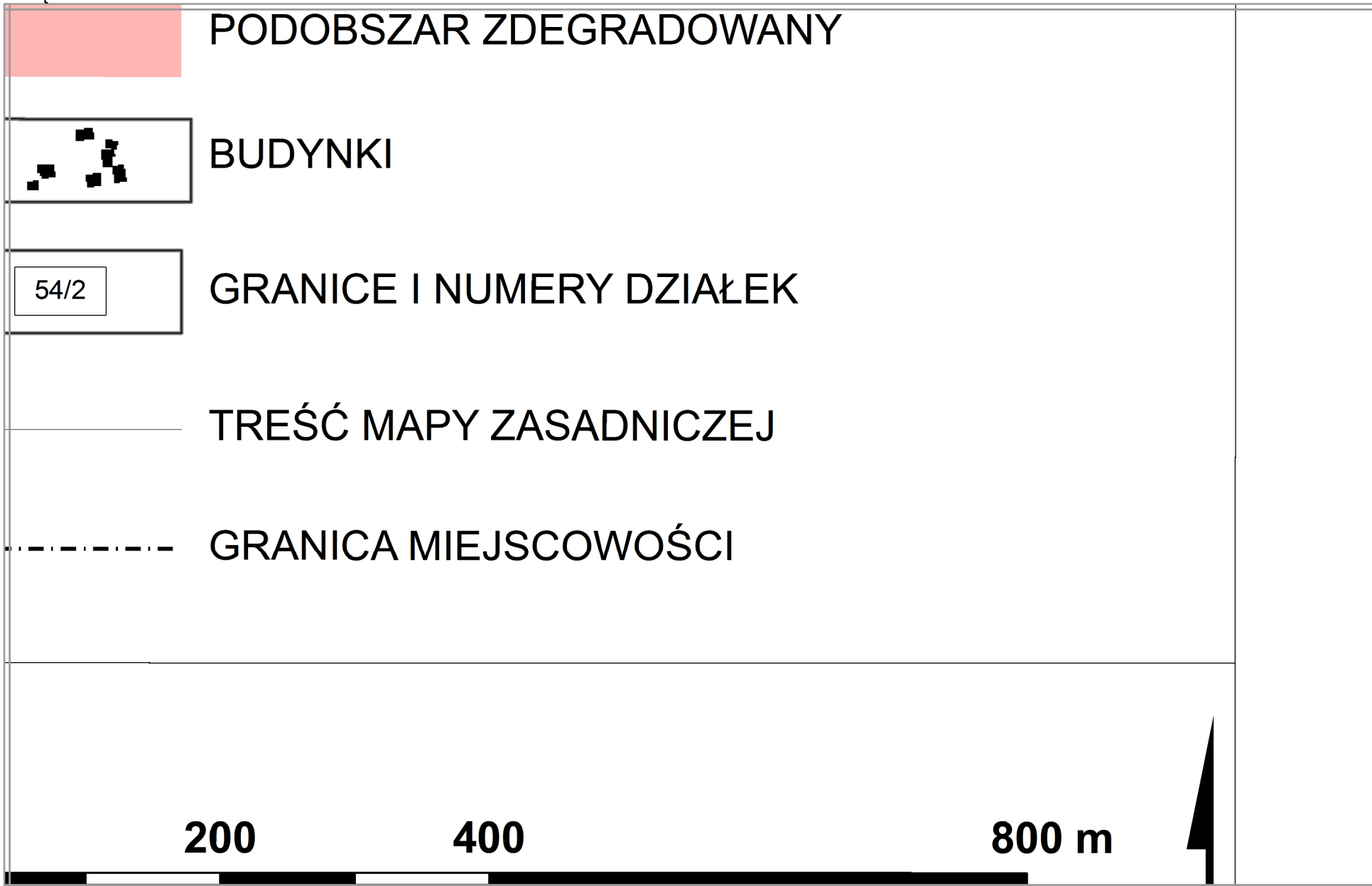
0



Załącznik nr 1

Arkusz 3

SEKCJA 12



Załącznik nr 1

Arkusz 3

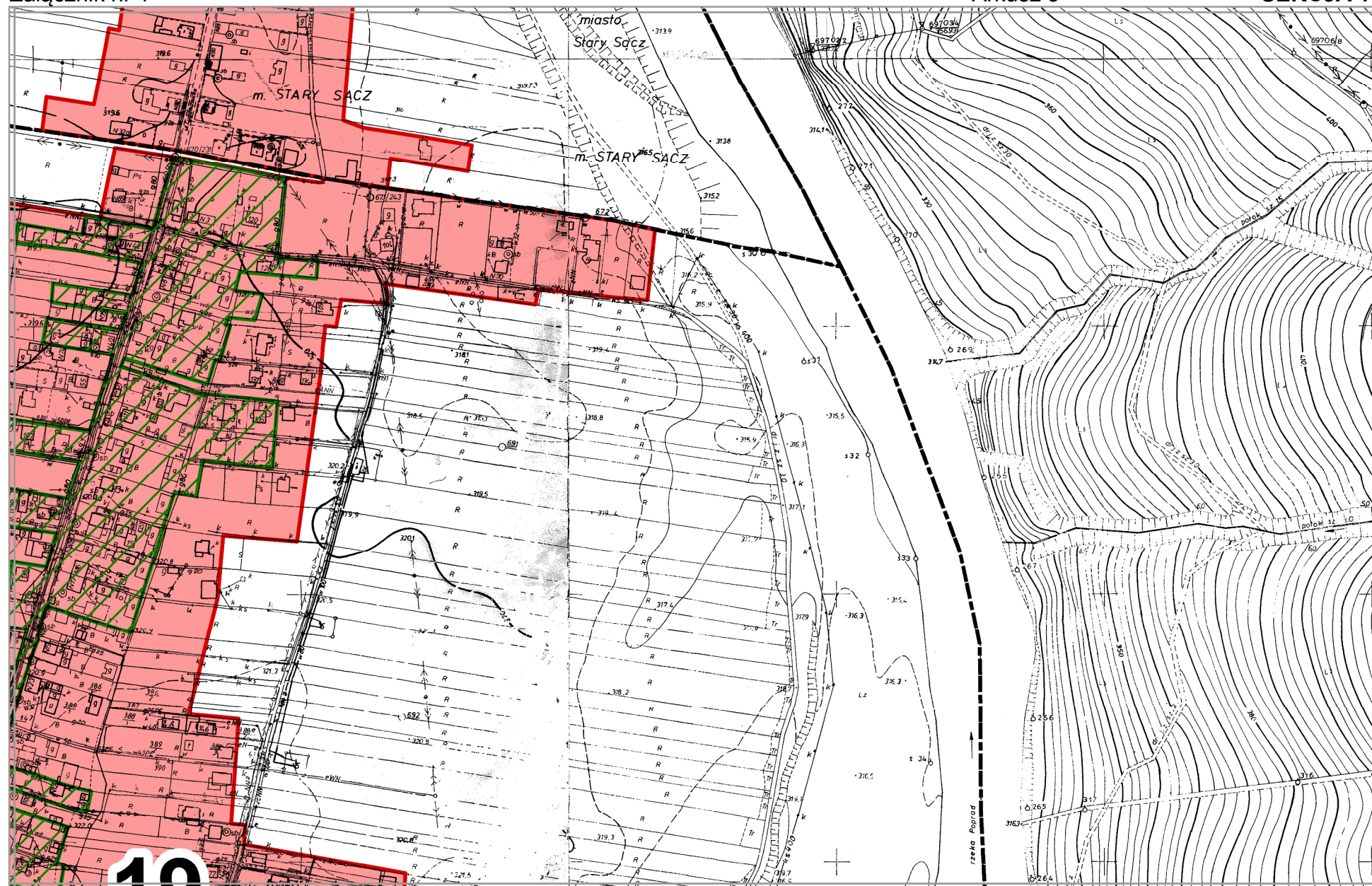
SEKCJA 13



Załącznik nr 1

Arkusz 3

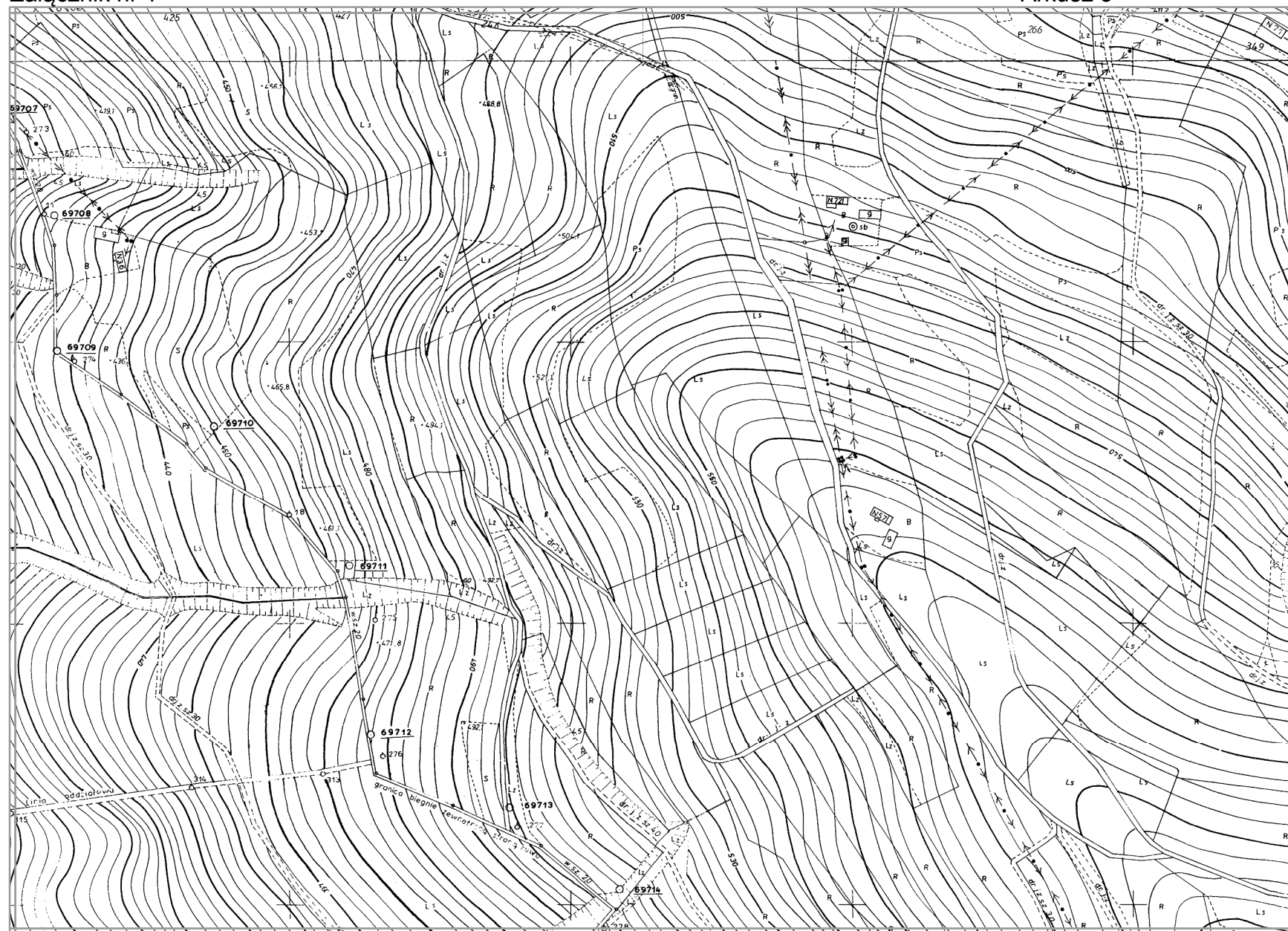
SEKCJA 14



Załącznik nr 1

Arkusz 3

SEKCJA 15



SCH
POD
NA

Załącznik nr 1

Arkusz 3

SEKCJA 16

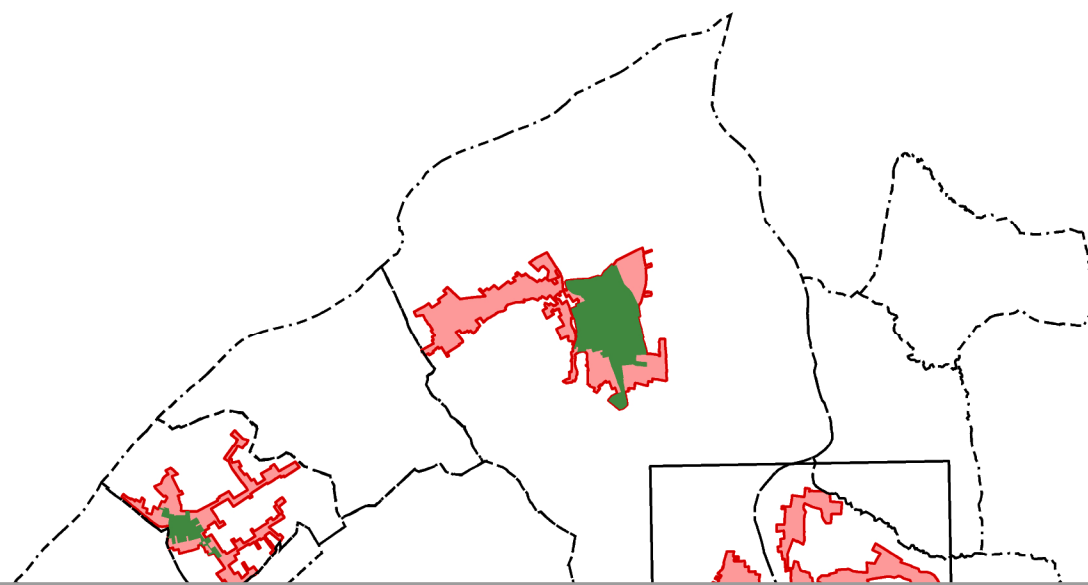
SKALA 1:4 000

N

**TEMAT
DZIAŁU
ARKUSZE**

ARKUSZ

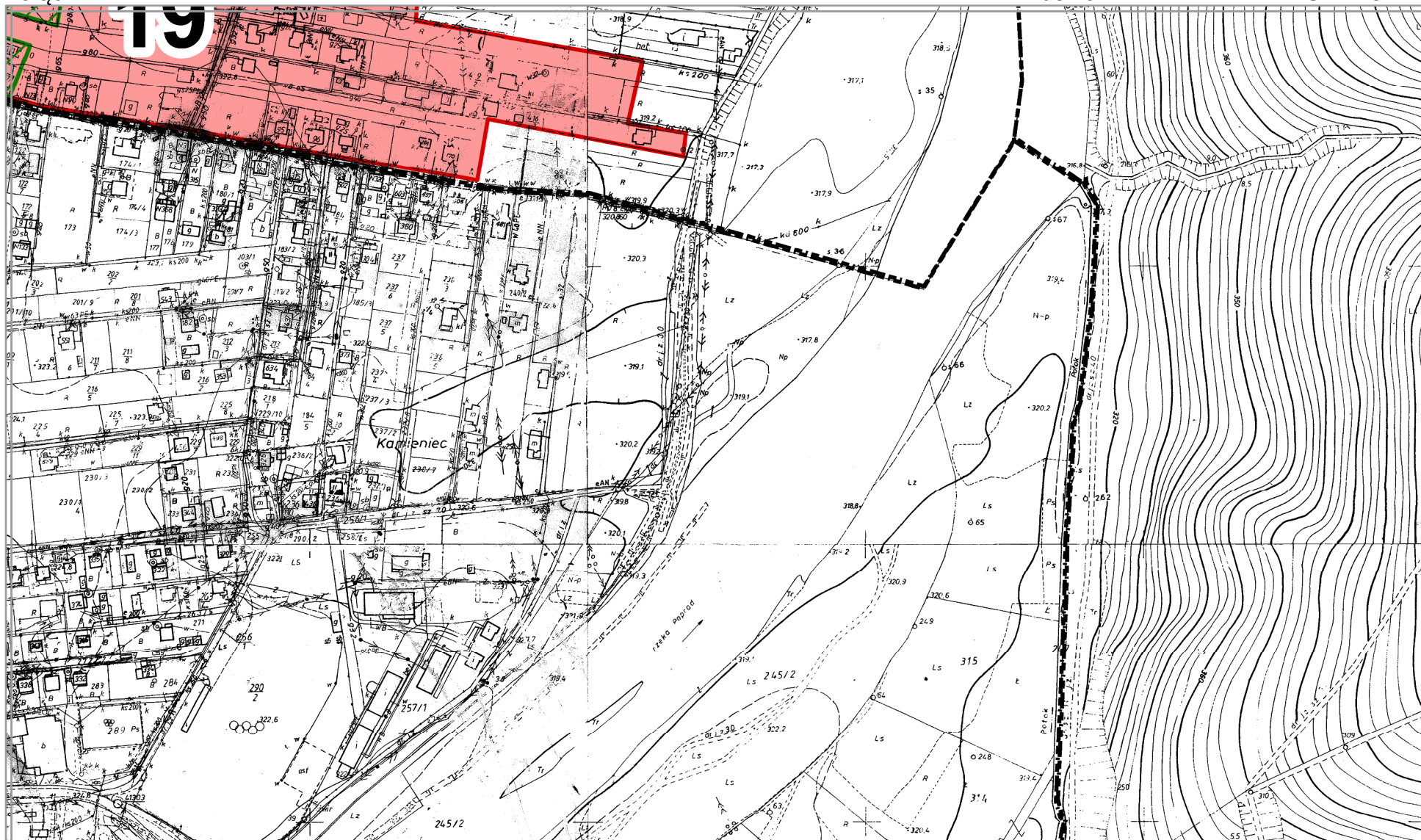
3



Załącznik nr 1

Arkusz 3

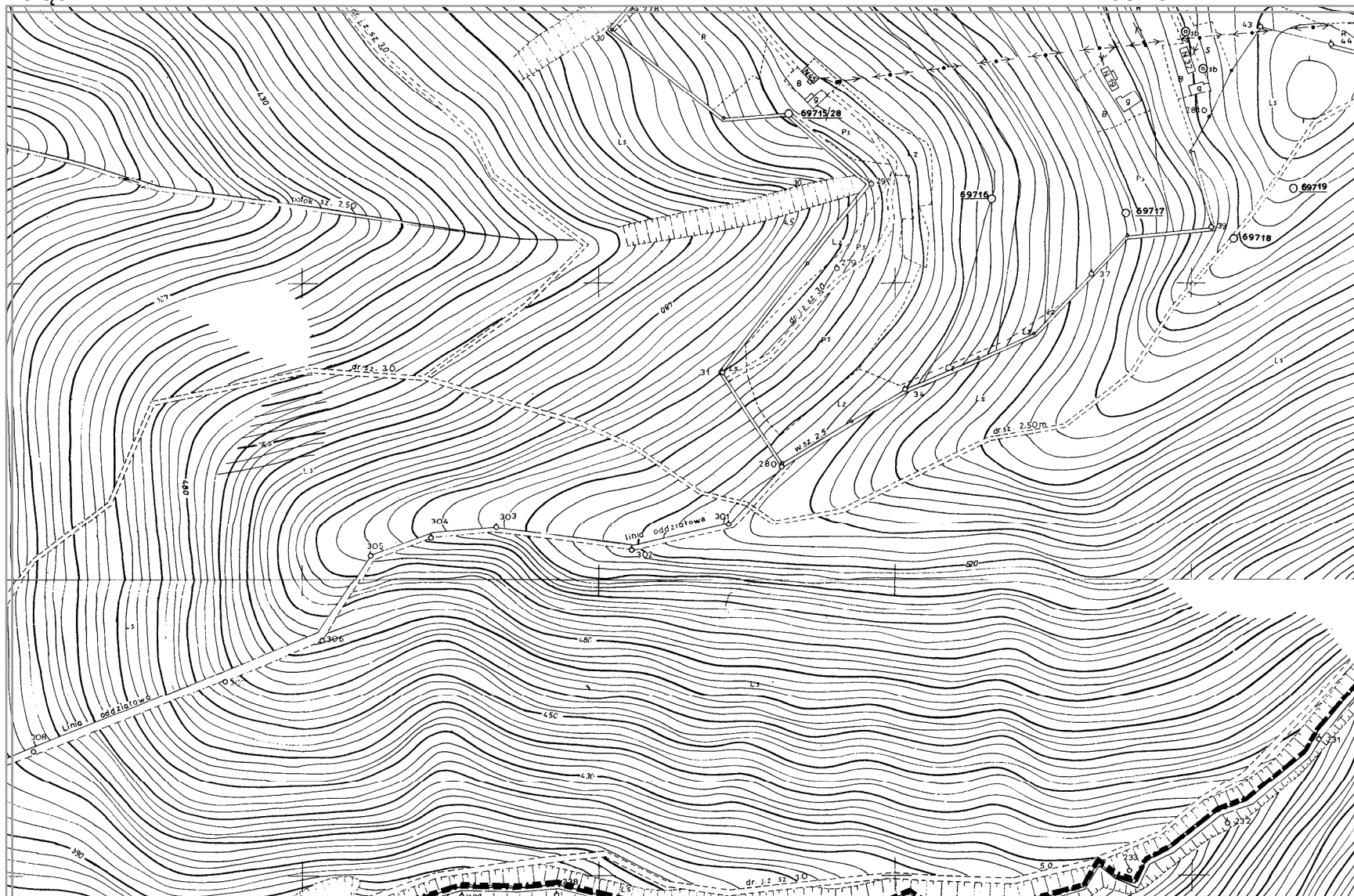
SEKCJA 18



Załącznik nr 1

Arkusz 3

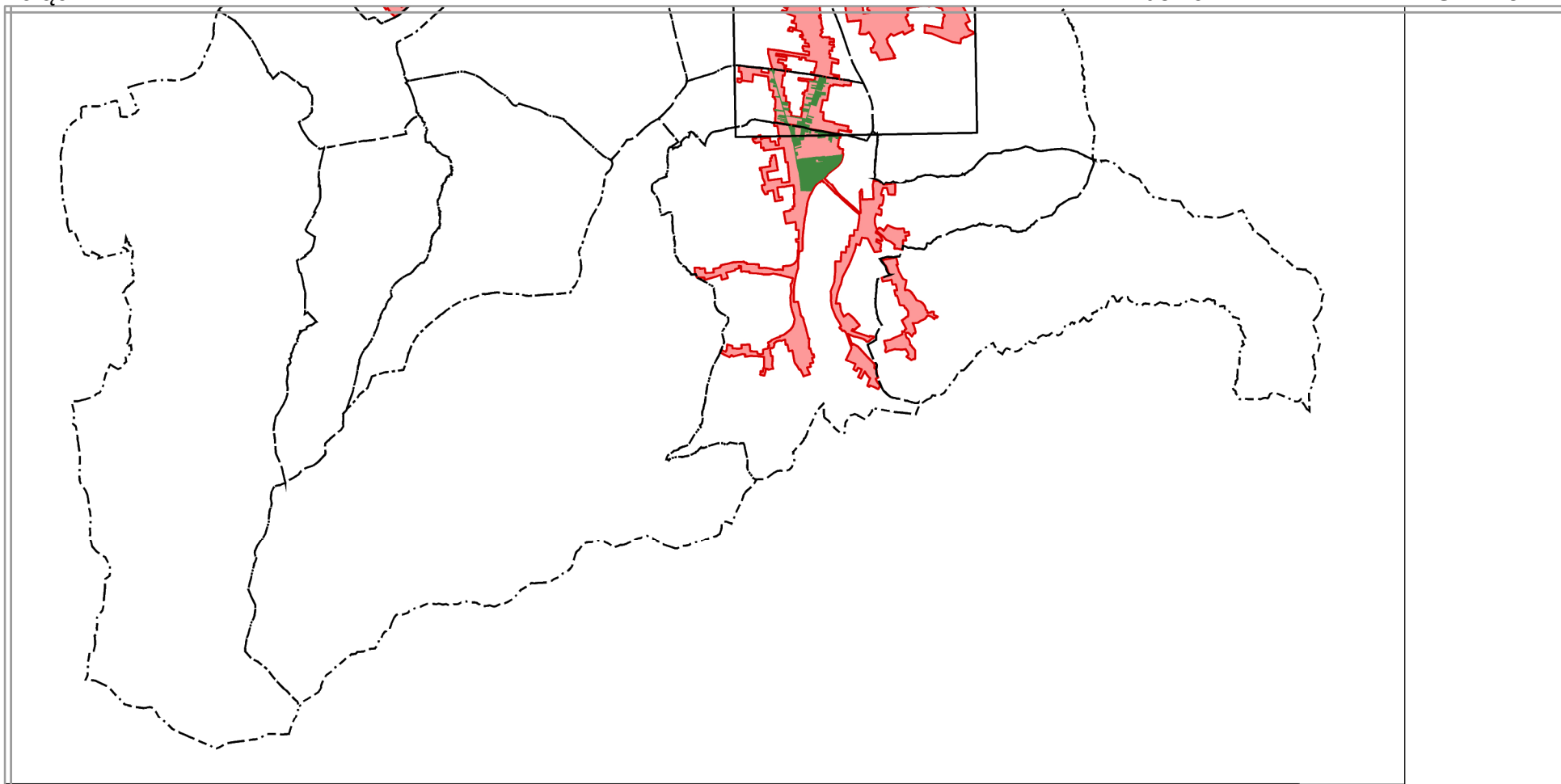
SEKCJA 19



Załącznik nr 1

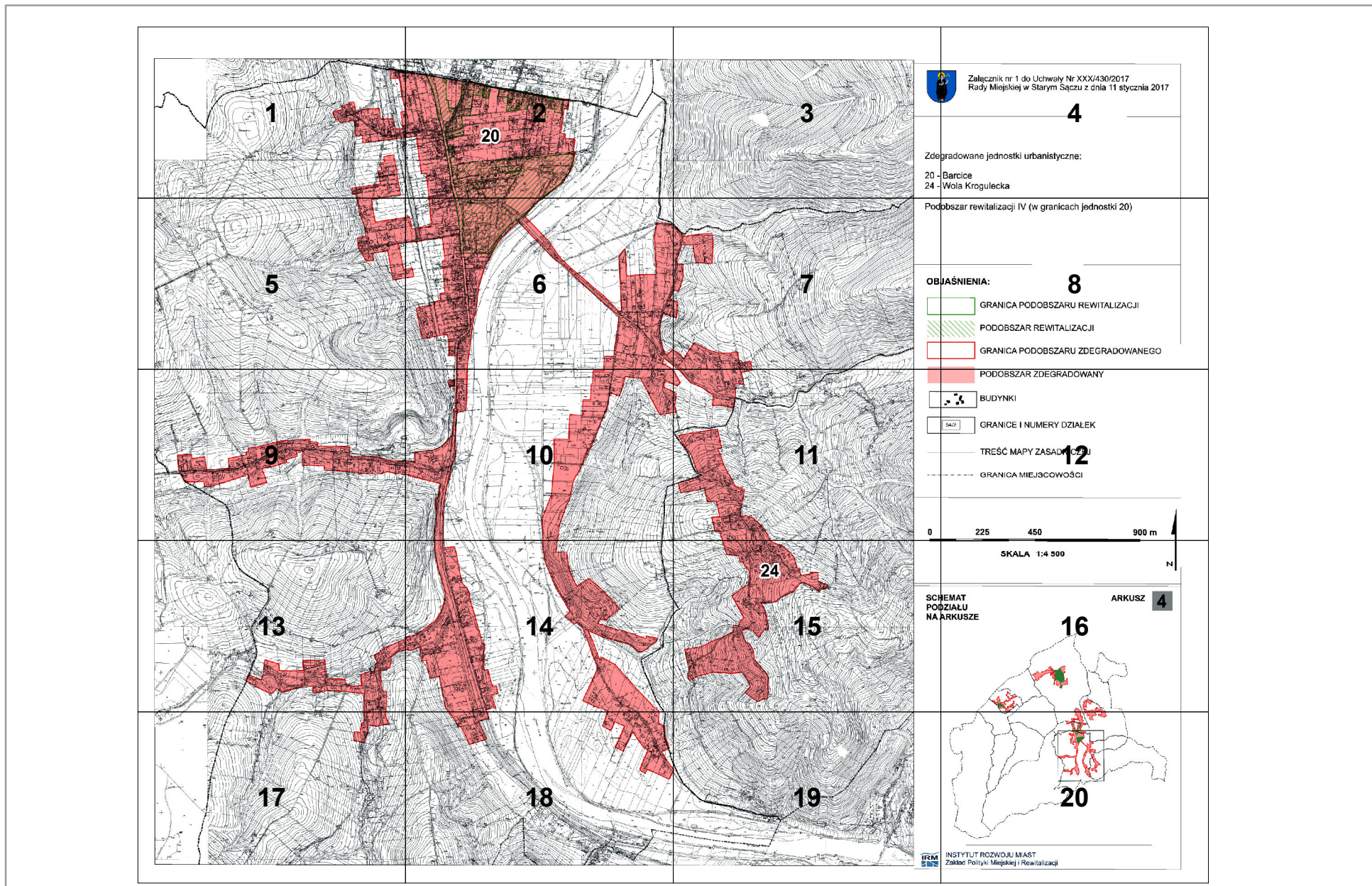
Arkusz 3

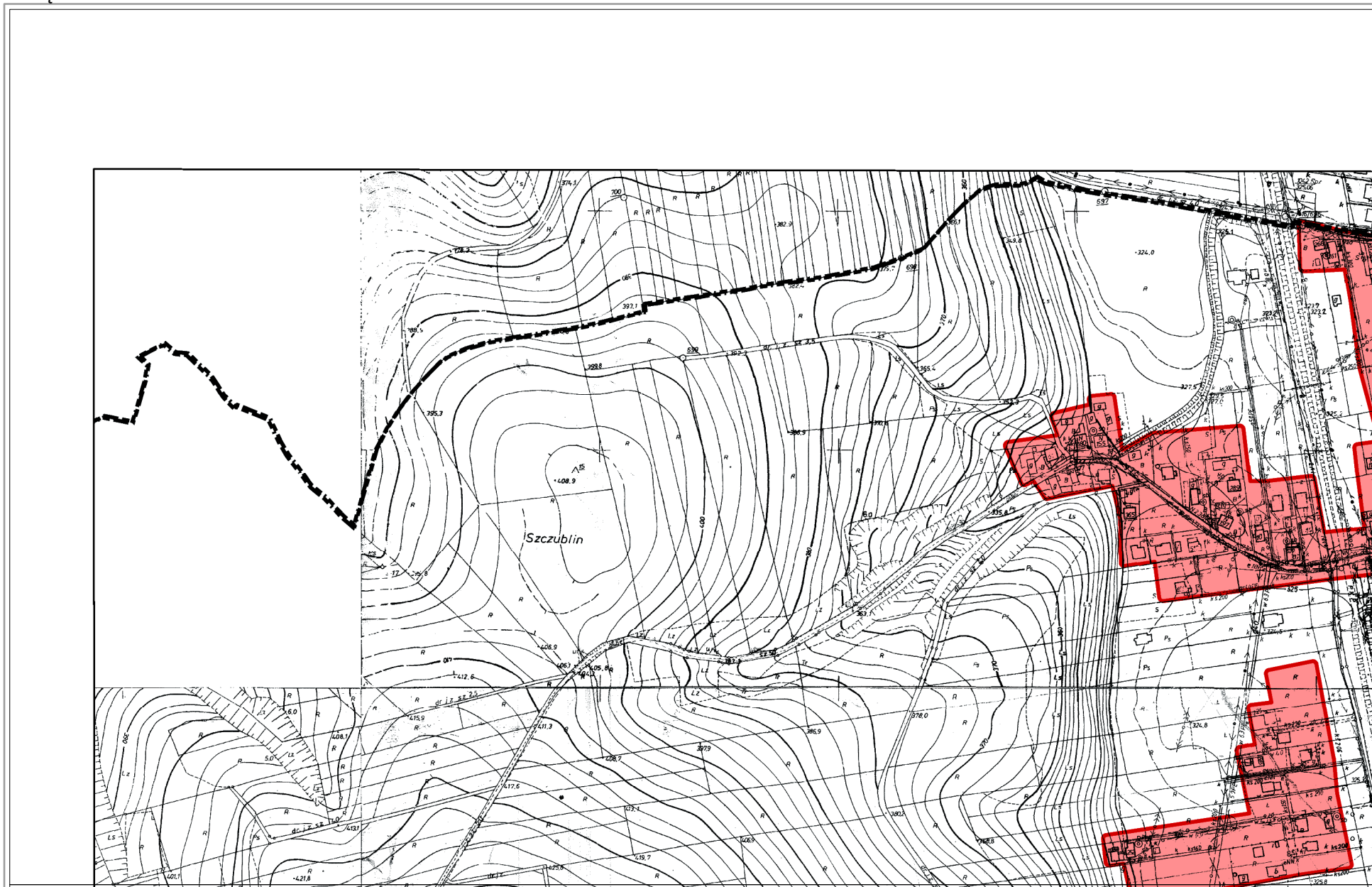
SEKCJA 20



INSTYTUT ROZWOJU MIAST
Zakład Polityki Miejskiej i Rewitalizacji

SKOROWIDZ SEKCJI ARKUSZA 4

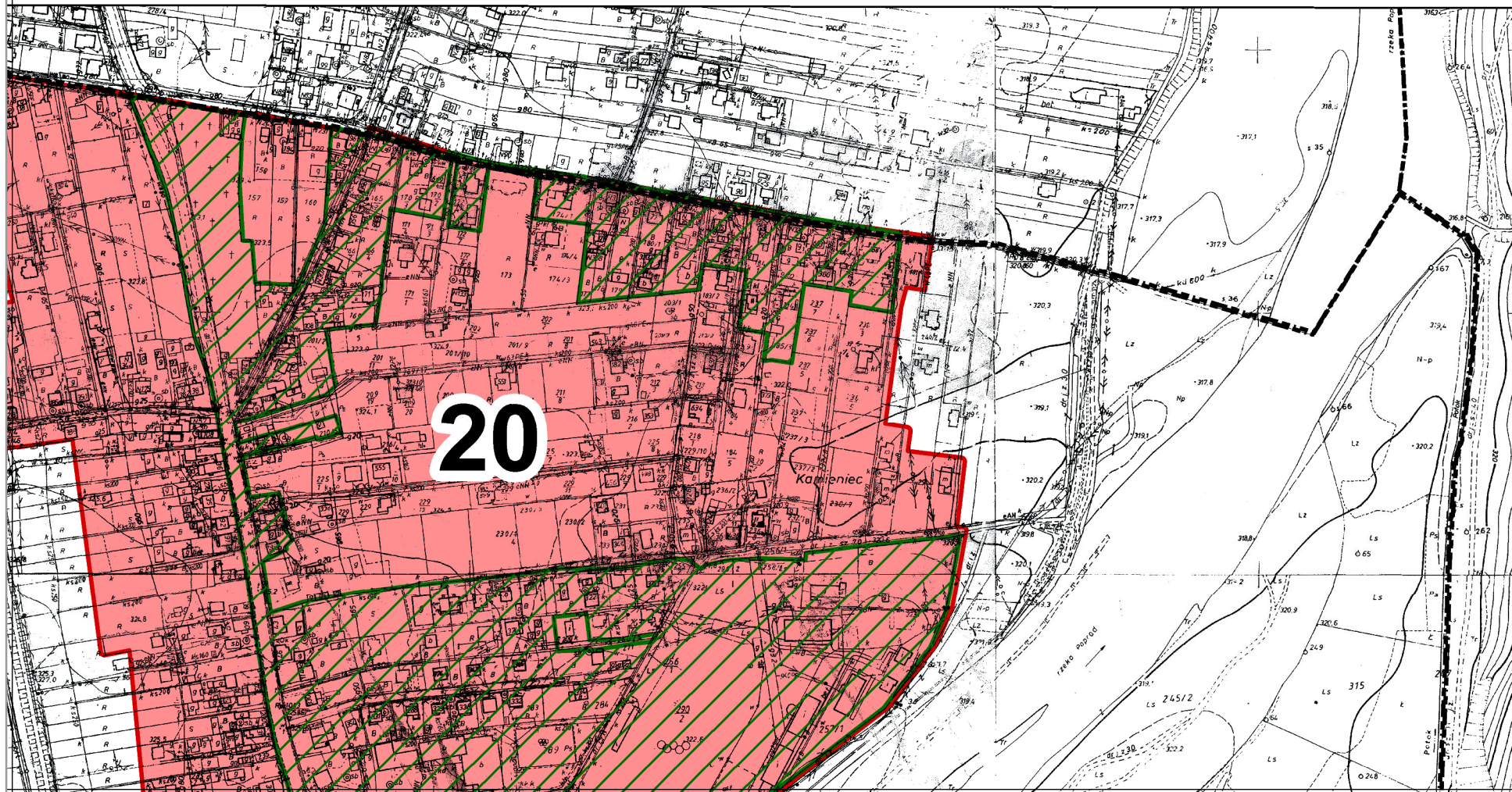




Załącznik nr 1

Arkusz 4


SEKCJA 2



Załącznik nr 1

Arkusz 4

SEKCJA 3



Zdec

20 -

24 -



Załącznik nr 1 do Uchwały Nr XXX/430/2017
Rady Miejskiej w Starym Sączu z dnia 11 stycznia 2017

gradowane jednostki urbanistyczne:

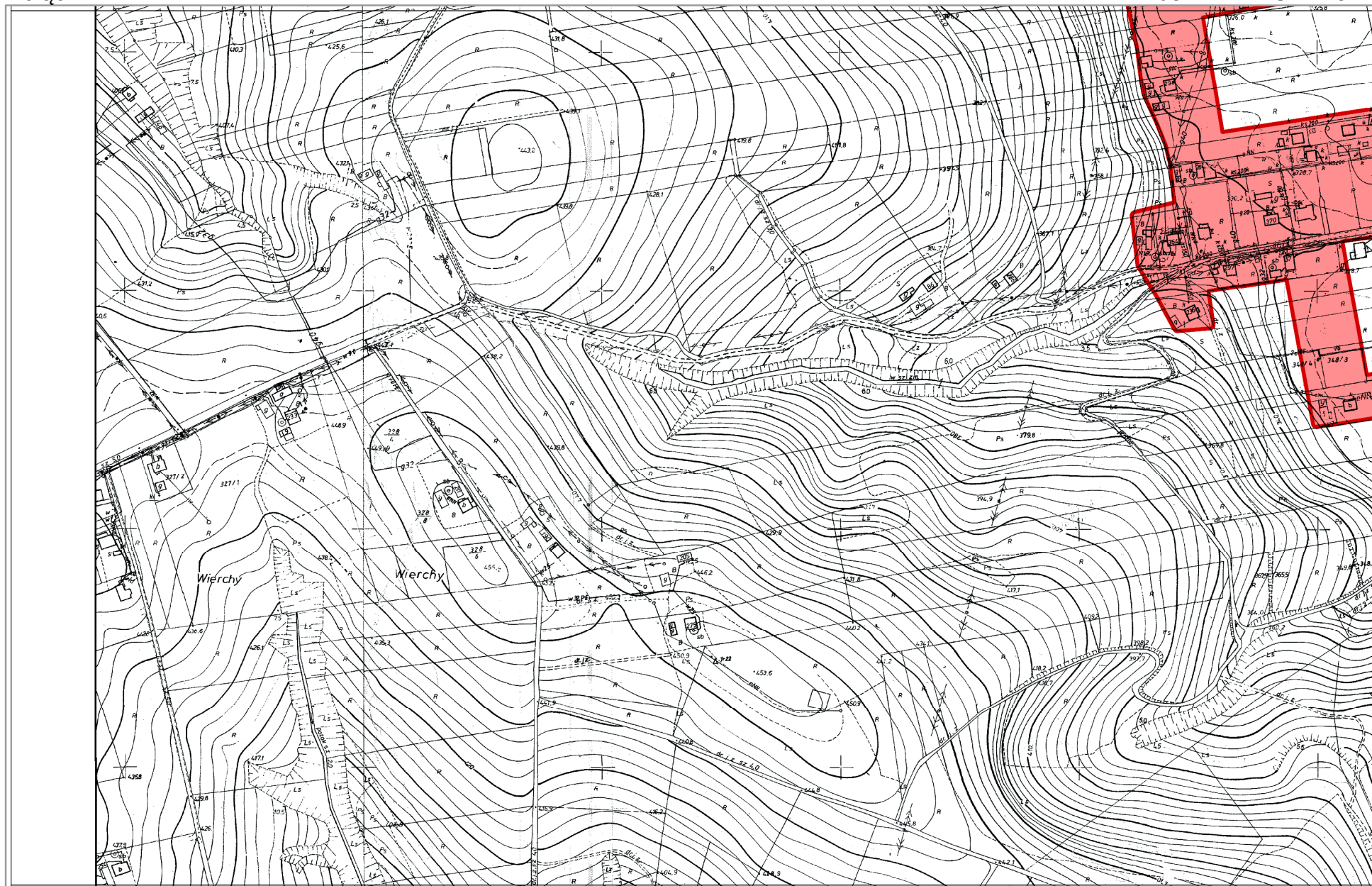
Barcice

Wola Krogulecka

Załącznik nr 1

Arkusz 4

SEKCJA 5



Załącznik nr 1

Arkusz 4

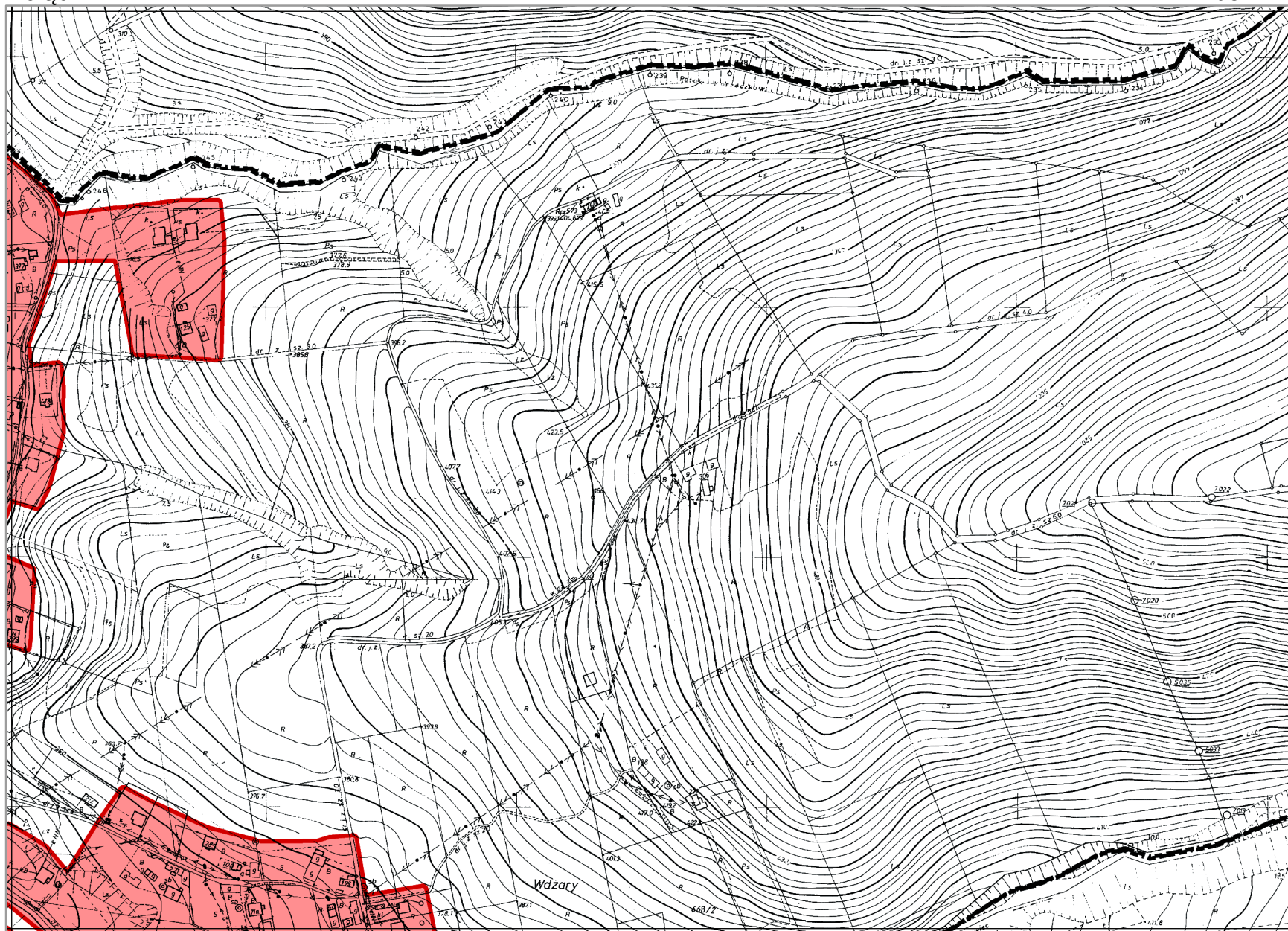
SEKCJA 6



Załącznik nr 1

Arkusz 4

SEKCJA 7



Pod

OB



Załącznik nr 1

Arkusz 4

SEKCJA 8

obszar rewitalizacji IV (w granicach jednostki 20)

JAŚNIENIA:




GRANICA PODOBSZARU REWITALIZACJI



PODOBSZAR REWITALIZACJI



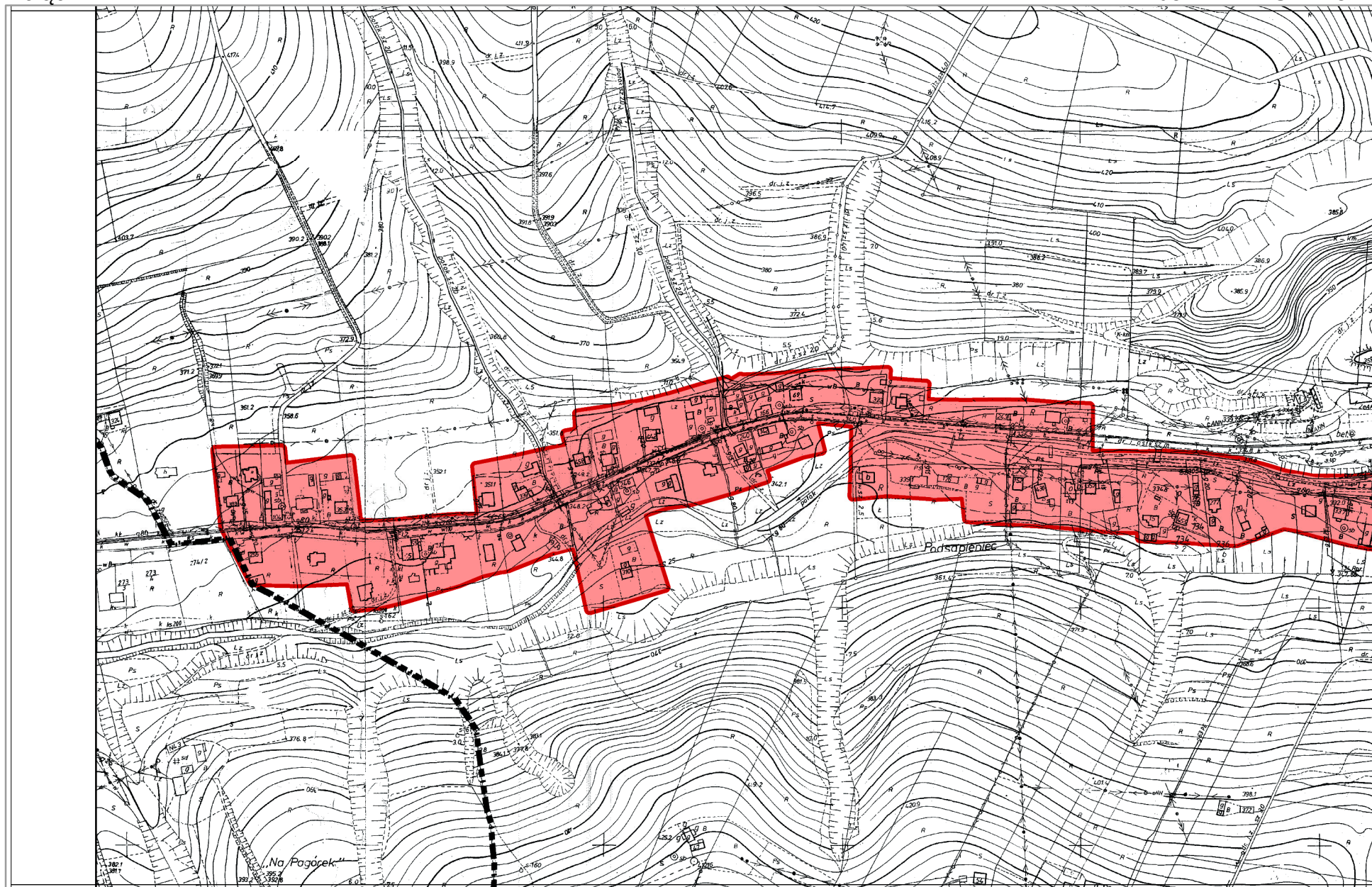
GRANICA PODOBSZARU ZDEGRADOWANEGO



Załącznik nr 1

Arkusz 4

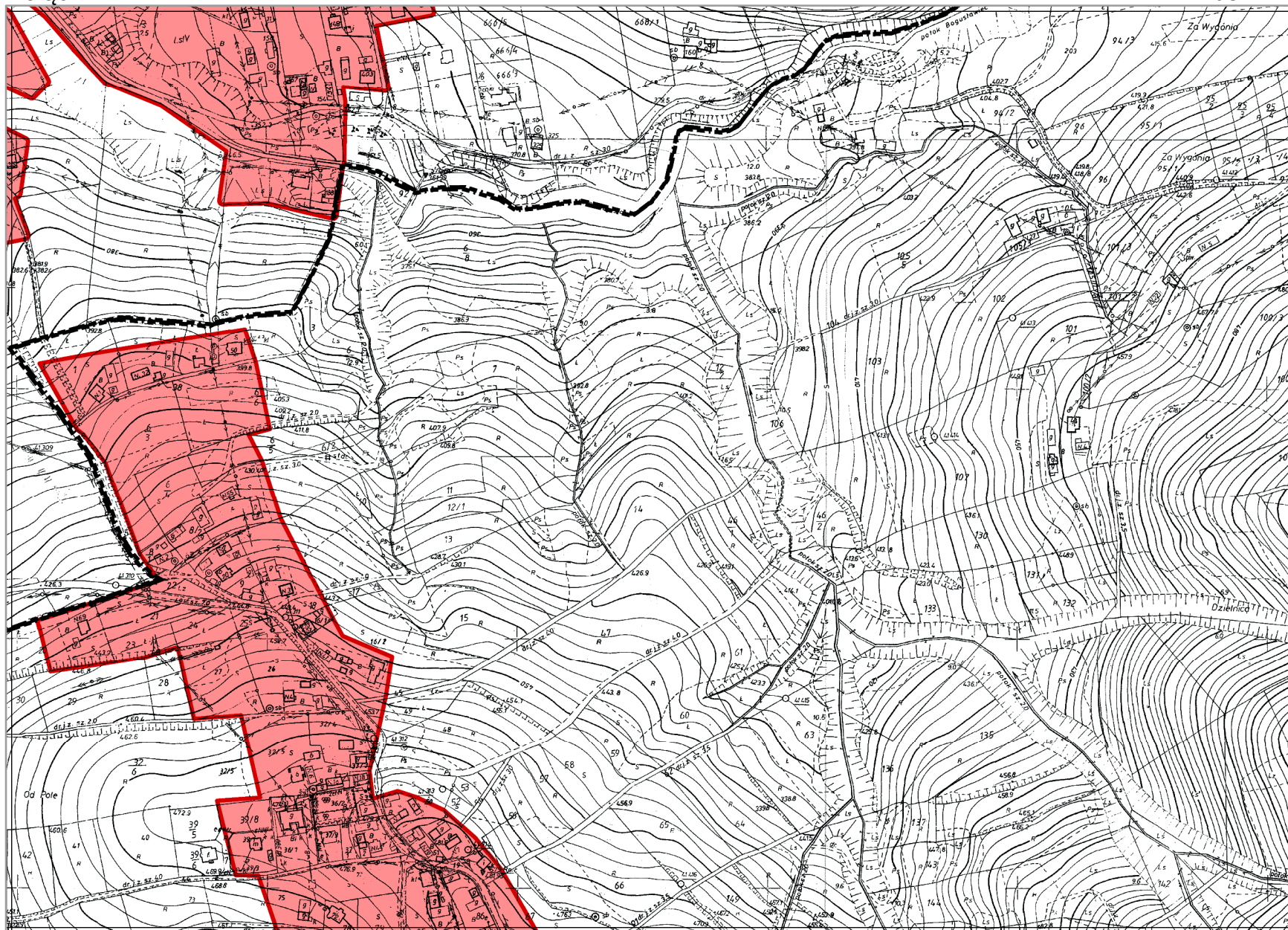
SEKCJA 9



Załącznik nr 1

Arkusz 4

SEKCJA 11

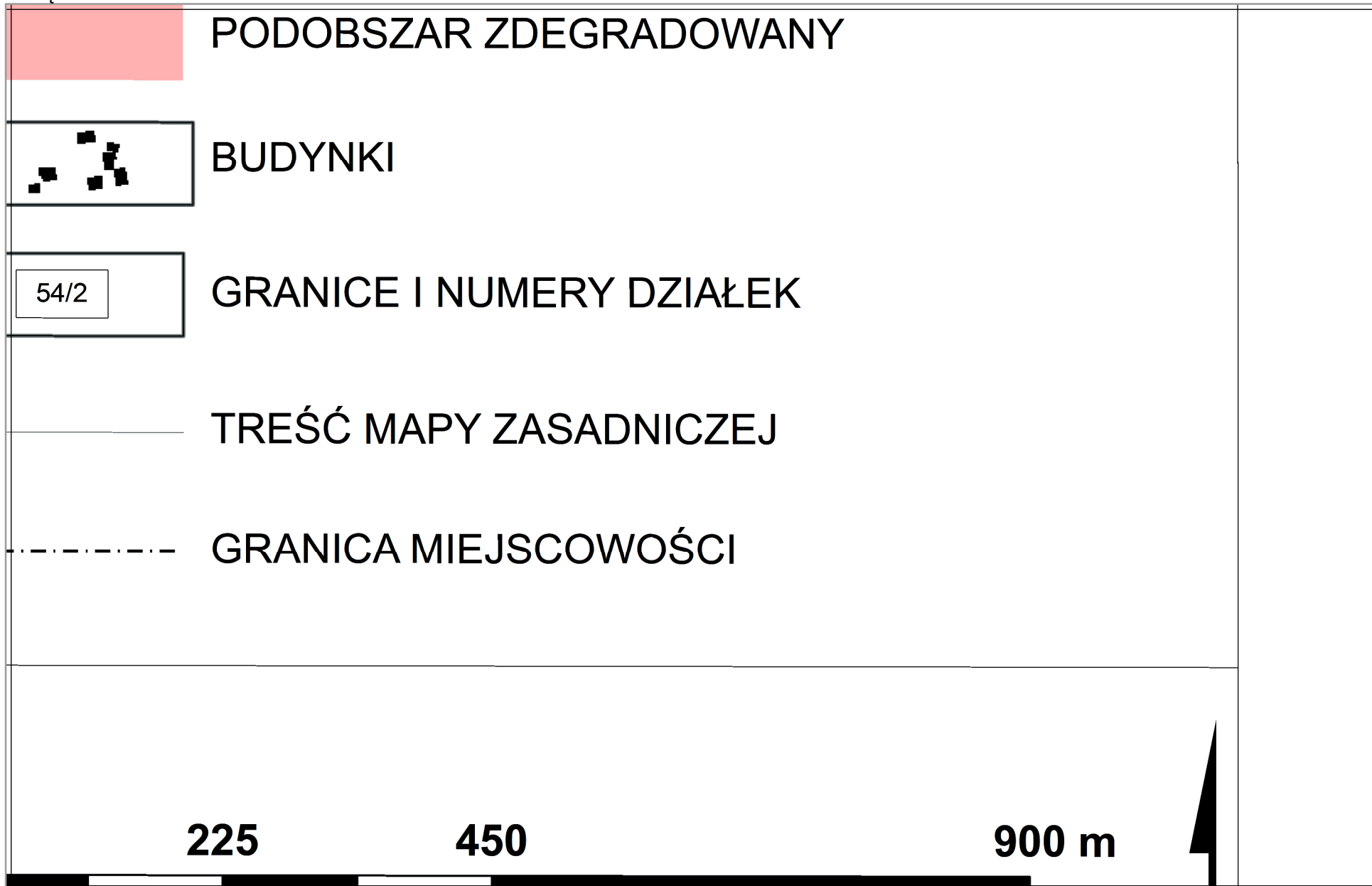


0

Załącznik nr 1

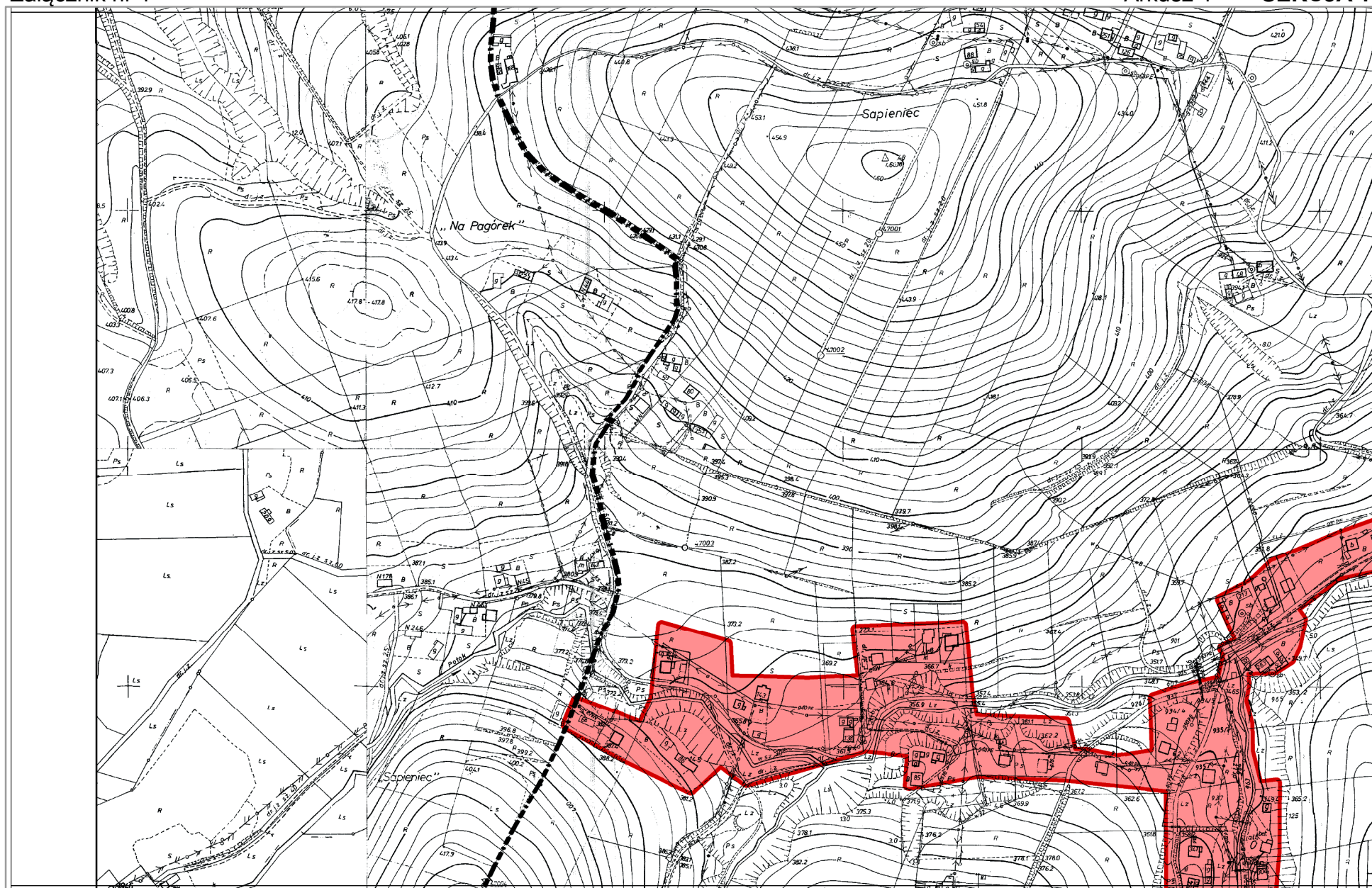
Arkusz 4

SEKCJA 12



Załącznik nr 1

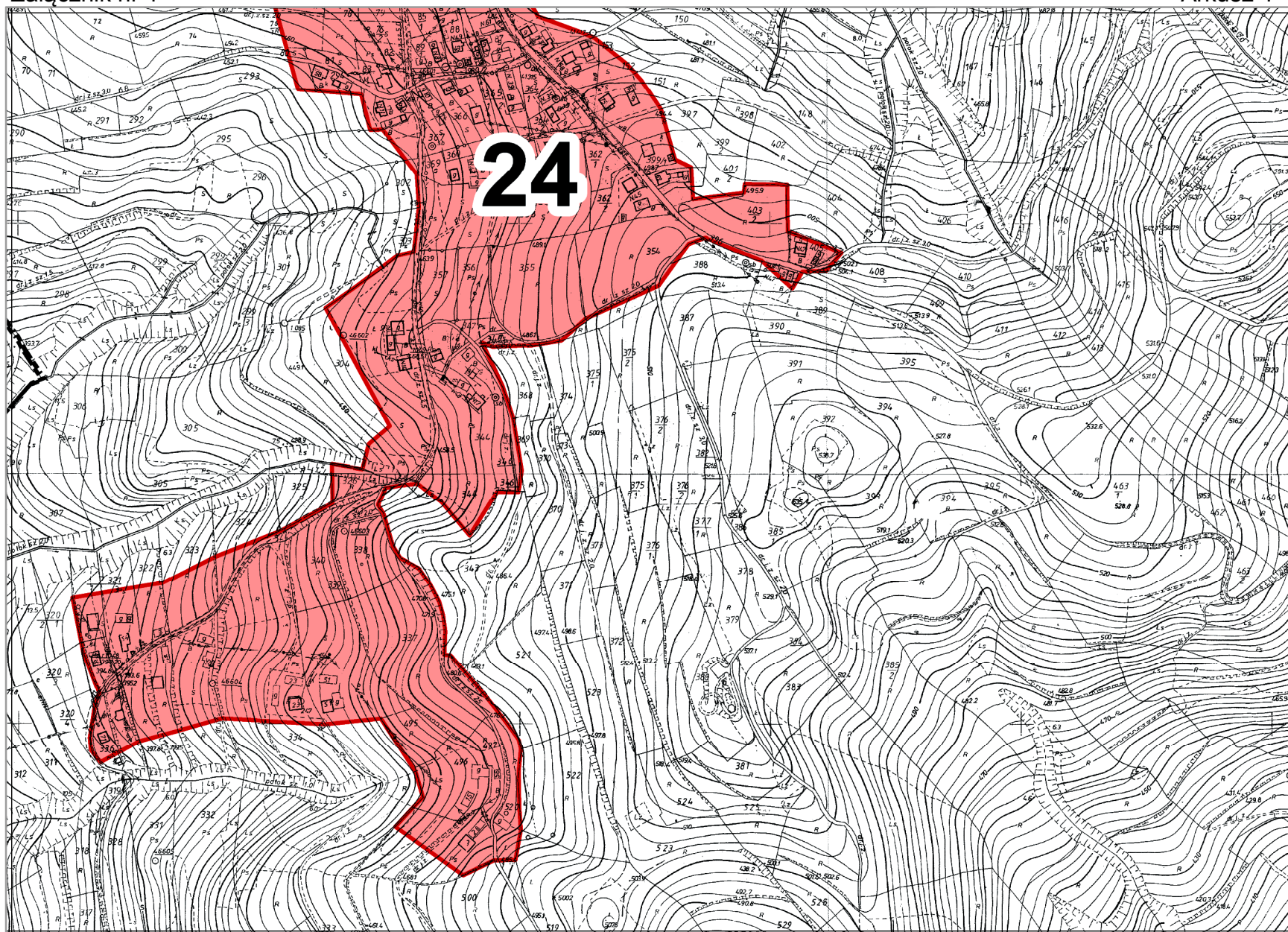
Arkusz 4 SEKCJA 13



Załącznik nr 1

Arkusz 4

SEKCJA 15



SCH
POD
NA

Załącznik nr 1

Arkusz 4

SEKCJA 16

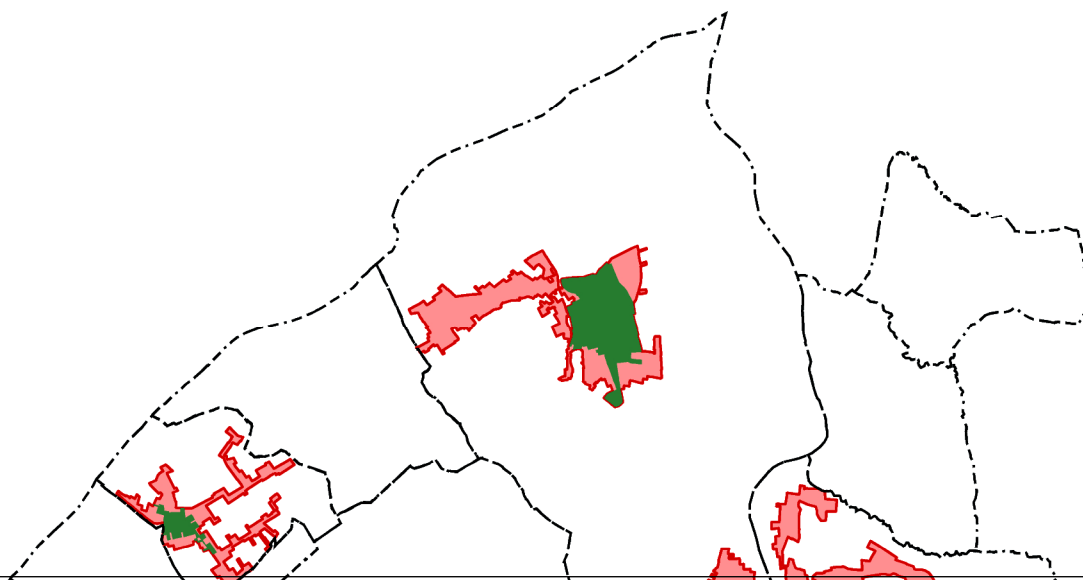
SKALA 1:4 500

N

**HEMAT
DZIAŁU
ARKUSZE**

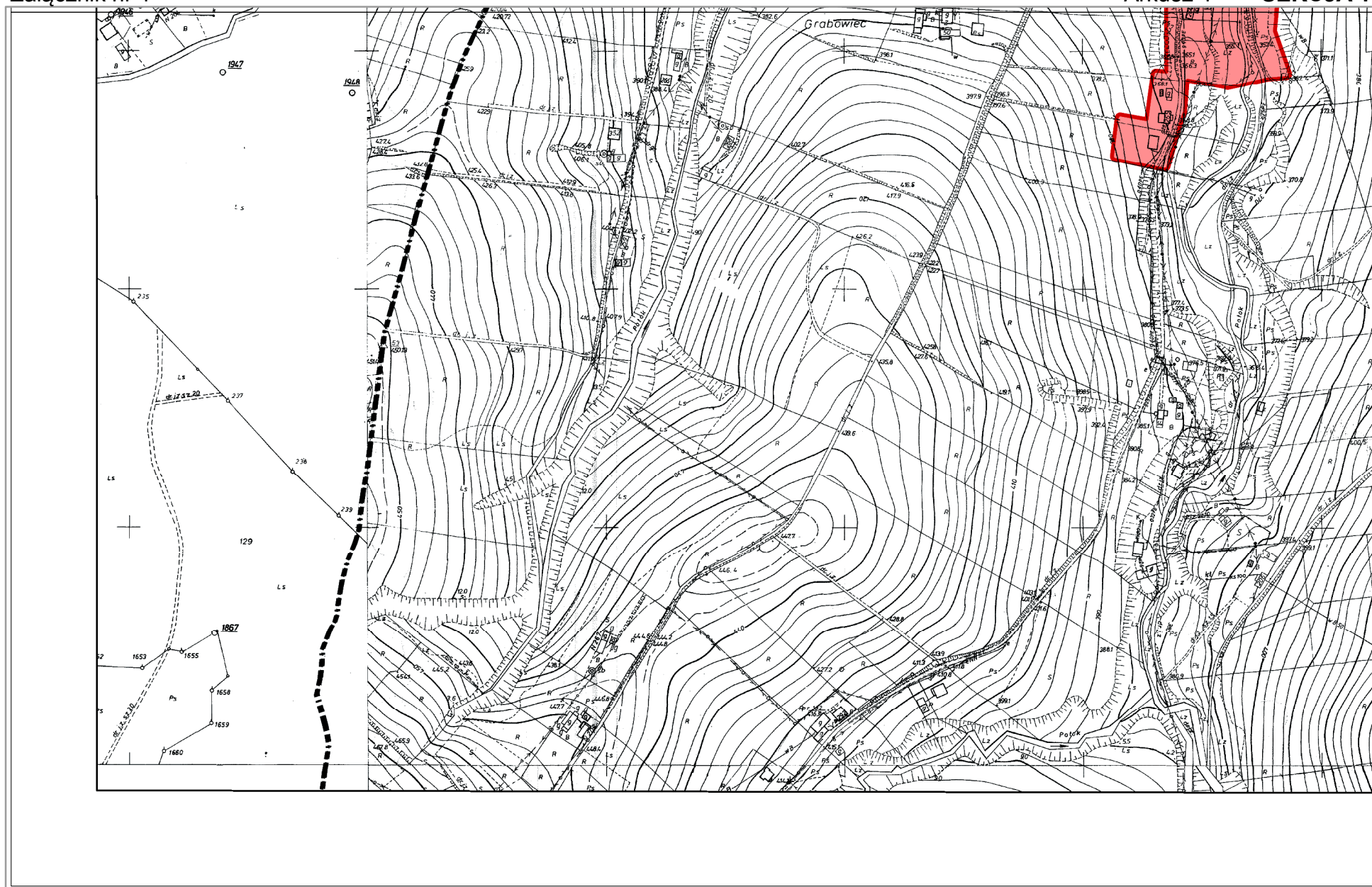
ARKUSZ

4



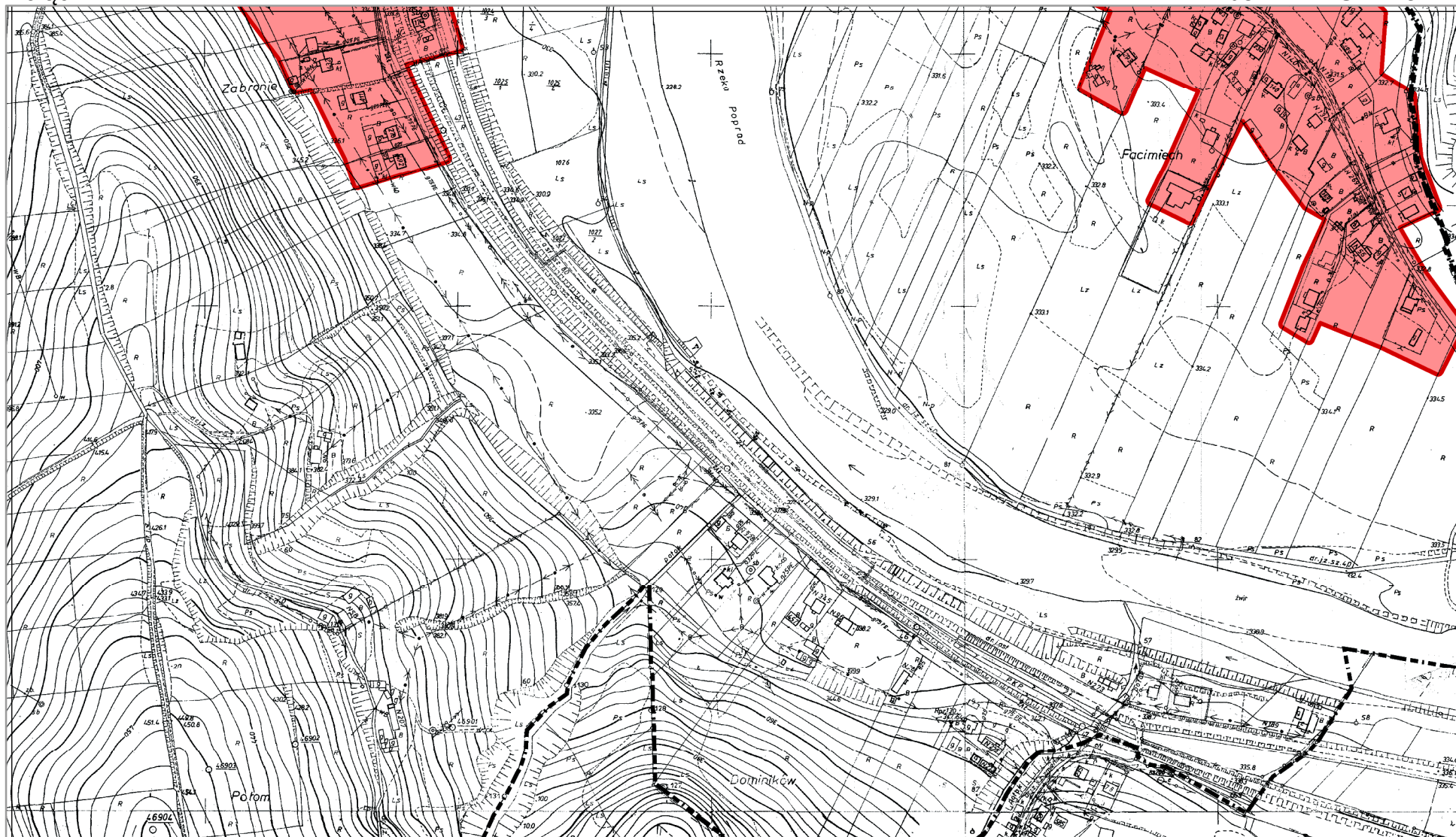
Załącznik nr 1

Arkusz 4 SEKCJA 17



Załącznik nr 1

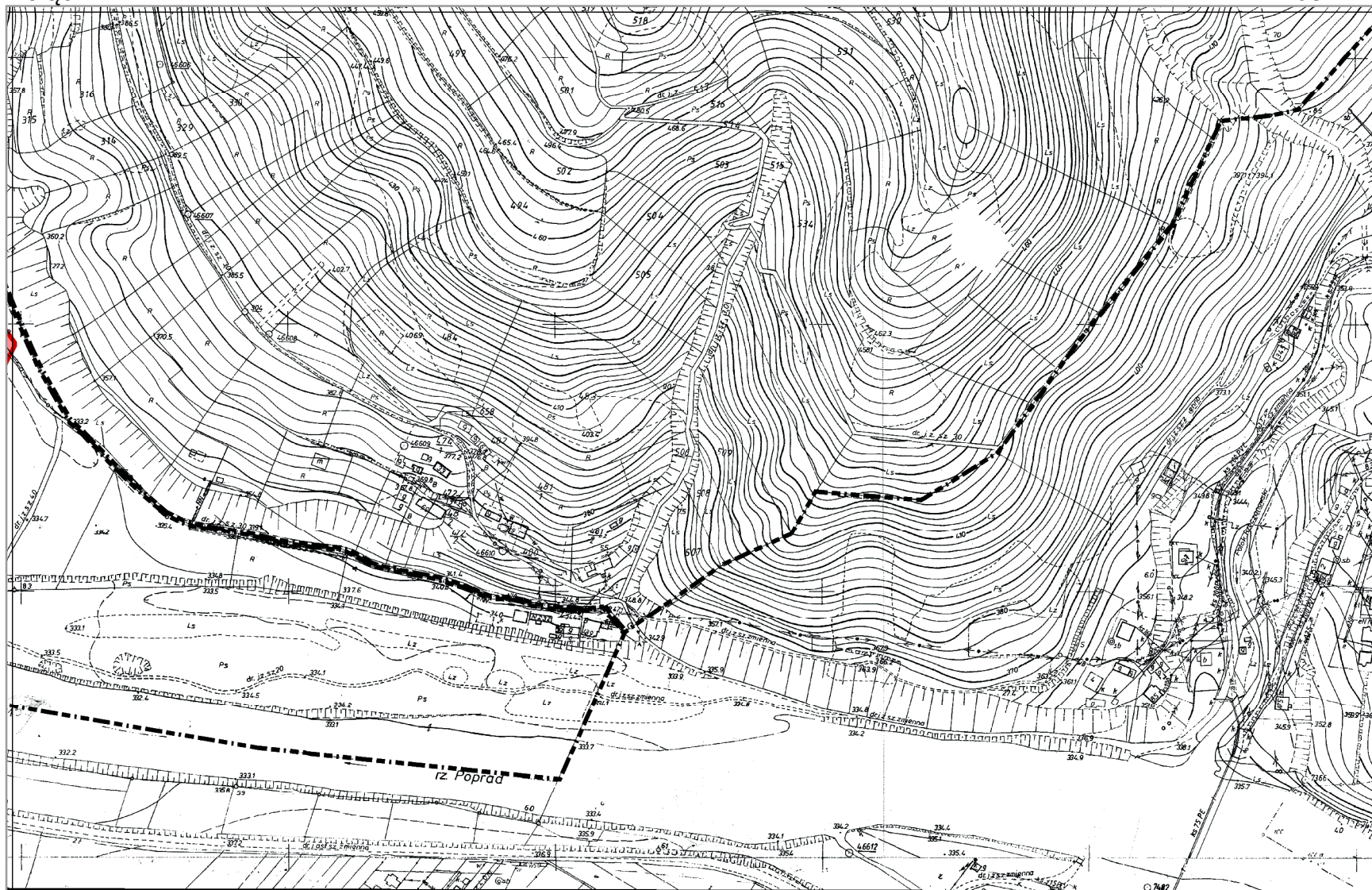
Arkusz 4 SEKCJA 18



Załącznik nr 1

Arkusz 4

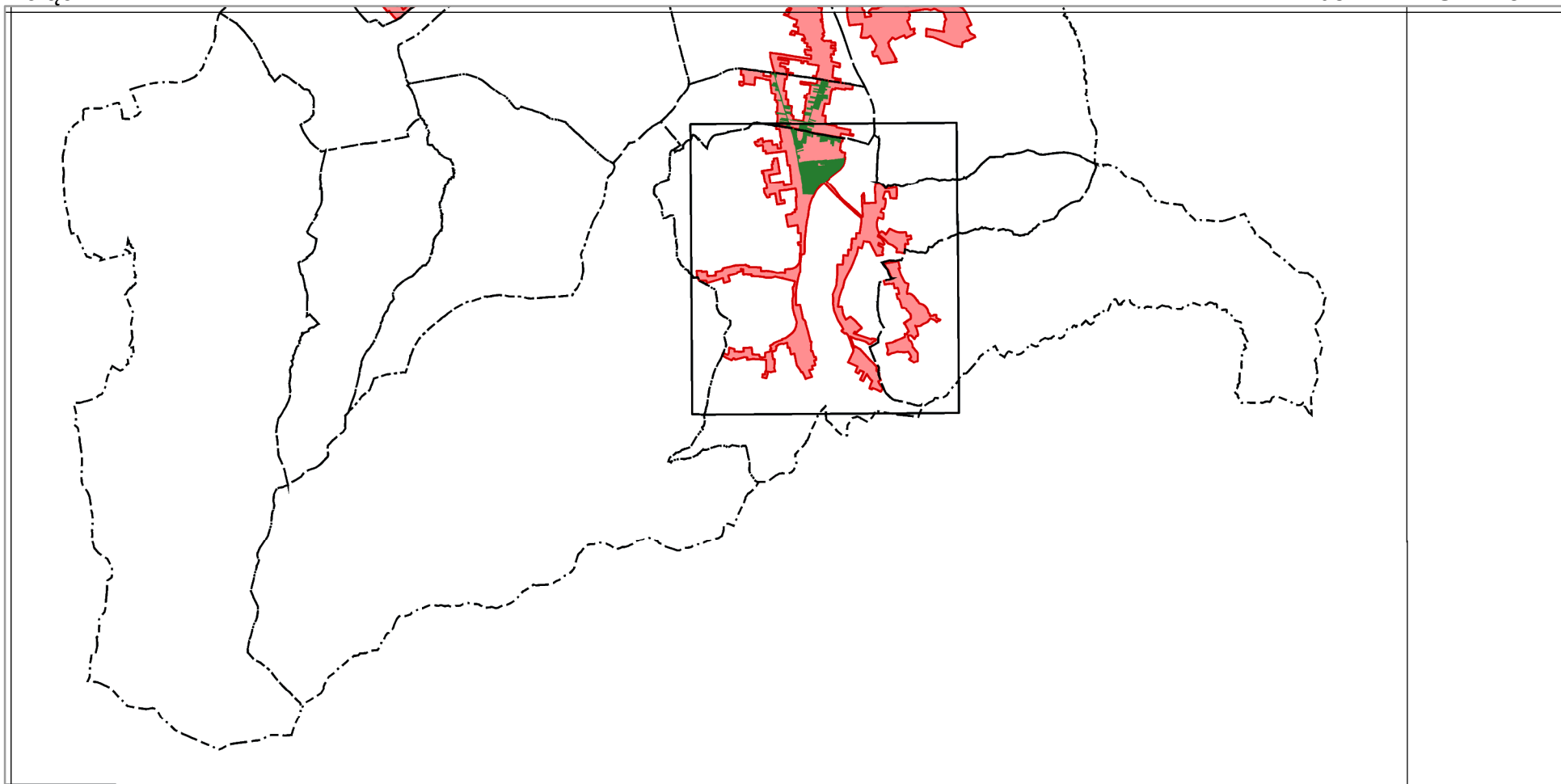
SEKCJA 19



Załącznik nr 1

Arkusze 4

SEKCJA 20



INSTYTUT ROZWOJU MIAST
Zakład Polityki Miejskiej i Rewitalizacji

Wiceprzewodniczący Rady Miejskiej

w Starym Sączu

Andrzej Stawiarski