



# DZIENNIK URZĘDOWY

## WOJEWÓDZTWA MAŁOPOLSKIEGO

---

Kraków, dnia 25 września 2017 r.

Poz. 5952

### UCHWAŁA NR XXXII/452/17 RADY MIEJSKIEJ W DĄBROWIE TARNOWSKIEJ

z dnia 11 września 2017 roku

#### **w sprawie nadania nazw ulicom w sołectwie Laskówka Chorąska.**

Na podstawie art. 18 ust. 2 pkt 13 oraz art. 41 ust. 1 ustawy z dnia 8 marca 1990 r. o samorządzie gminnym (tekst jednolity Dz. U. z 2016 r. poz. 446 z późn. zm.) Rada Miejska w Dąbrowie Tarnowskiej stanowi, co następuje.

**§ 1.** W miejscowości Laskówka Chorąska nadaje się nazwy ulicom:

1. Ulicy położonej na działce Nr 39 nadaje się nazwę Centralna.
2. Ulicy położonej na działce Nr 138 nadaje się nazwę Zielona.
3. Ulicy położonej na działkach Nr 554; 562/2; 551/2; 553/2; 526/8; 555/2; 558/2 nadaje się nazwę Spadowa.
4. Ulicy położonej na działce Nr 223 nadaje się nazwę Wspólna.
5. Ulicy położonej na działce Nr 242 nadaje się nazwę Świerkowa.
6. Ulicy położonej na działce Nr 598 nadaje się nazwę Graniczna.
7. Ulicy położonej na działkach Nr 47; 62 nadaje się nazwę Leśna.
8. Ulicy położonej na działce Nr 44 nadaje się nazwę Kamieniec.
9. Ulicy położonej na działce Nr 66/2 nadaje się nazwę Akacyjowa.
10. Ulicy położonej na działkach Nr 134; 608/4; 105/2 nadaje się nazwę Błonie.
11. Ulicy położonej na działce Nr 106 nadaje się nazwę Dolna.
12. Ulicy położonej na działce Nr 400 nadaje się nazwę Górna.
13. Ulicy położonej na działce Nr 482 nadaje się nazwę Spacerowa.
14. Ulicy położonej na działce Nr 155/2 nadaje się nazwę Brzozowa.
15. Drodze w przysiółku Łazy Nr 376 nadaje się nazwę Łazy.

**§ 2.** Rozmieszczenie ulic, o których mowa w §1, uwidoczniono w załączniku graficznym do niniejszej uchwały.

**§ 3.** Wykonanie uchwały powierza się Burmistrzowi Dąbrowy Tarnowskiej.

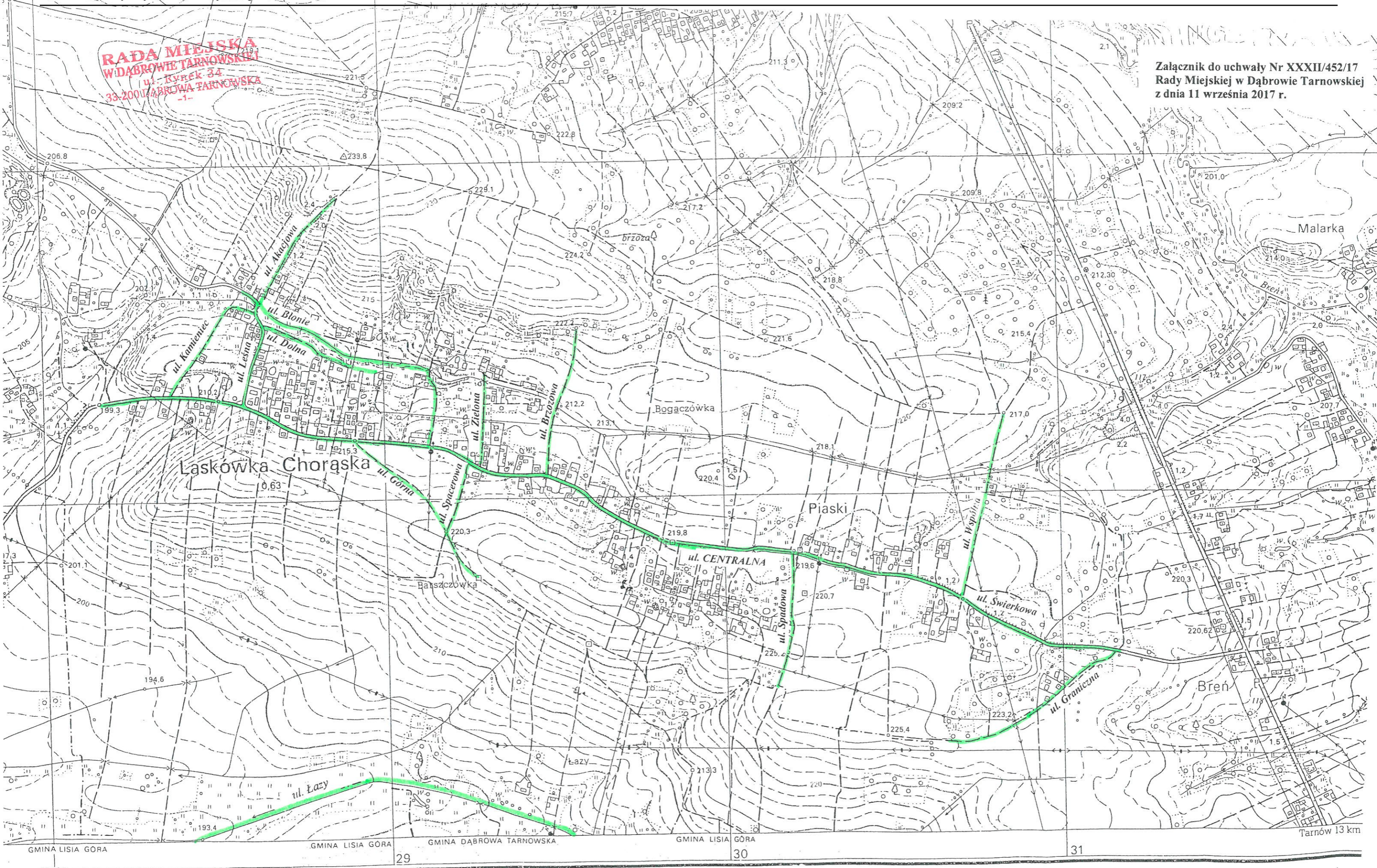
§ 4. Uchwała wchodzi w życie po upływie 14 dni od dnia ogłoszenia w Dzienniku Urzędowym Województwa Małopolskiego.

Przewodniczący Rady Miejskiej

**mgr Jacek Sarat**

**RADA MIEJSKA  
W DĄBROWIE TARNOWSKIEJ**  
ul. Rynek 34  
33-200 DĄBROWA TARNOWSKA  
-1-

**Załącznik do uchwały Nr XXXII/452/17  
Rady Miejskiej w Dąbrowie Tarnowskiej  
z dnia 11 września 2017 r.**



1 : 10 000

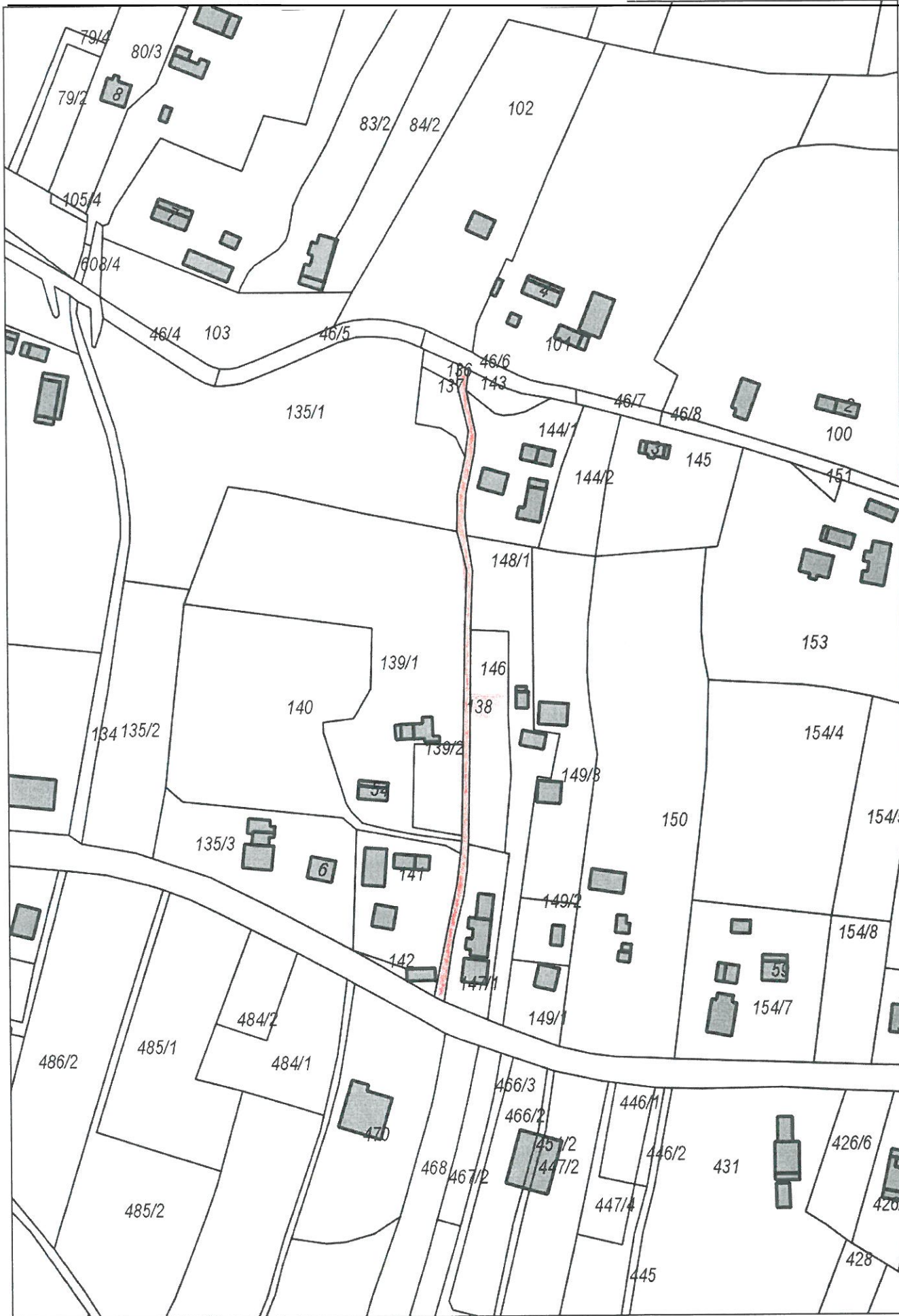


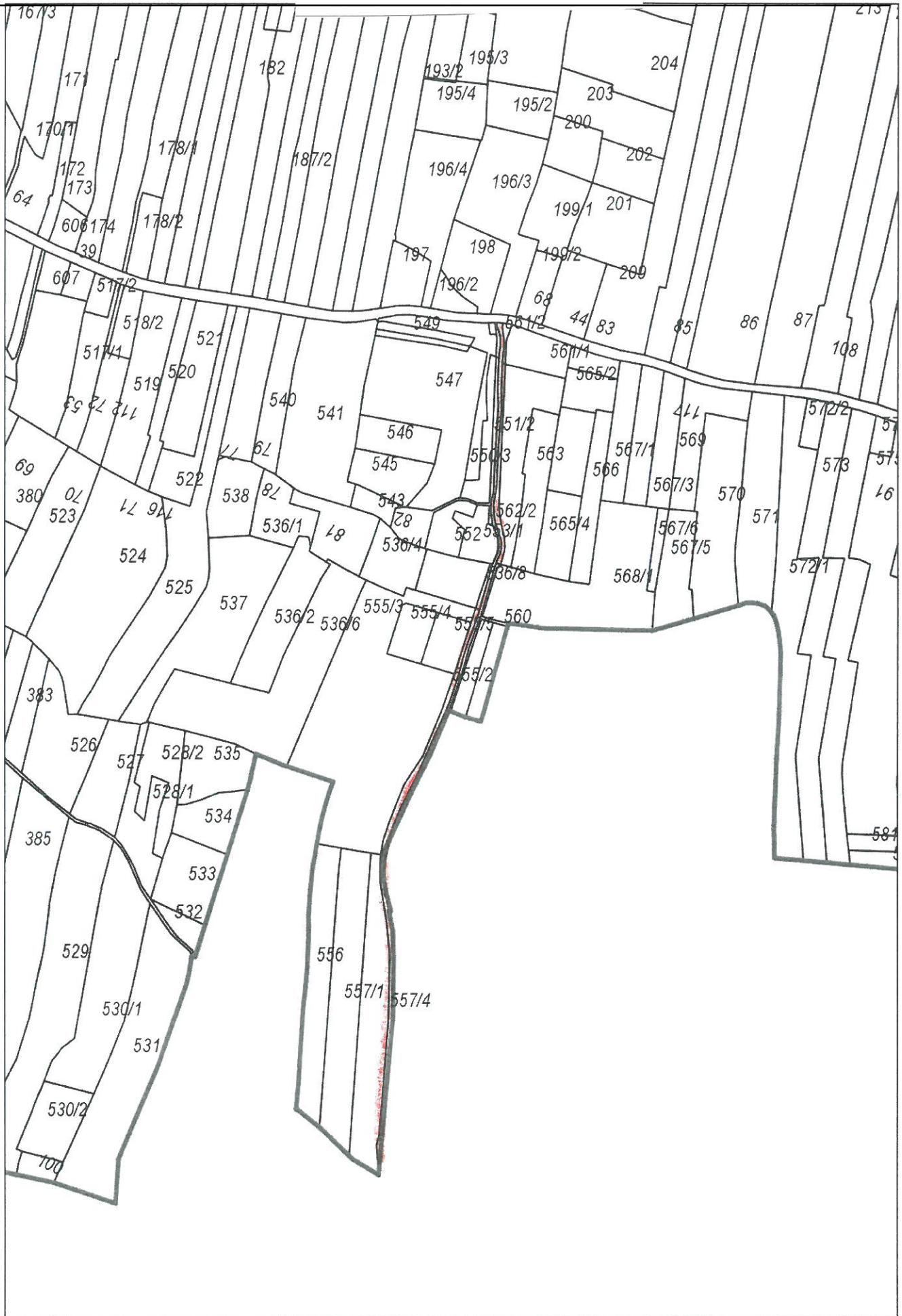
Podziałki kątów spidu

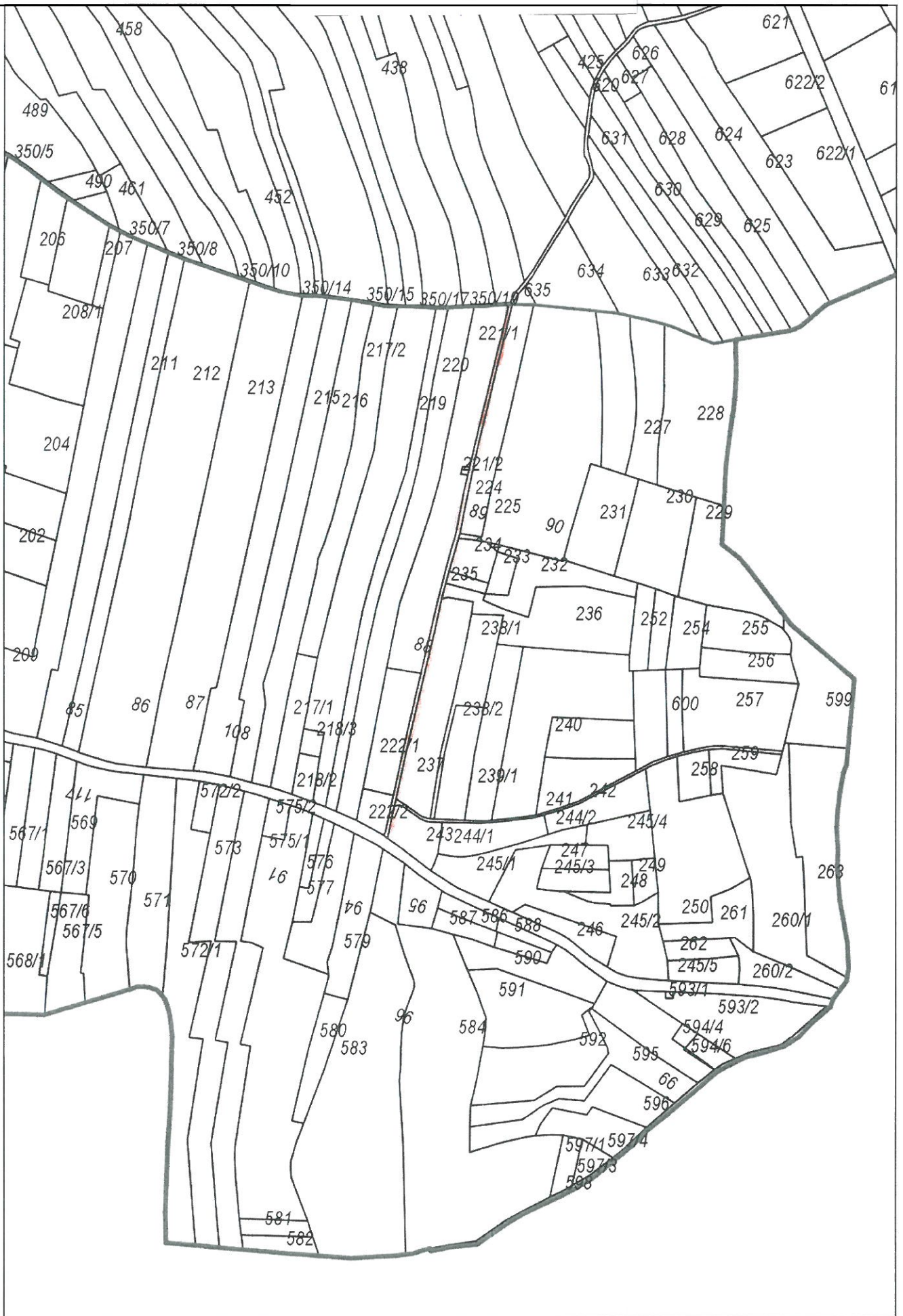
Opracowanie topograficzne:  
1988 r. – Okręg. Przeds. Geod. – Kart. w Krakowie  
Aktualizacja kartograficzna:  
1992 r. – OPKG Kraków wg znaków umownych 1962 r.

ul. Centralna

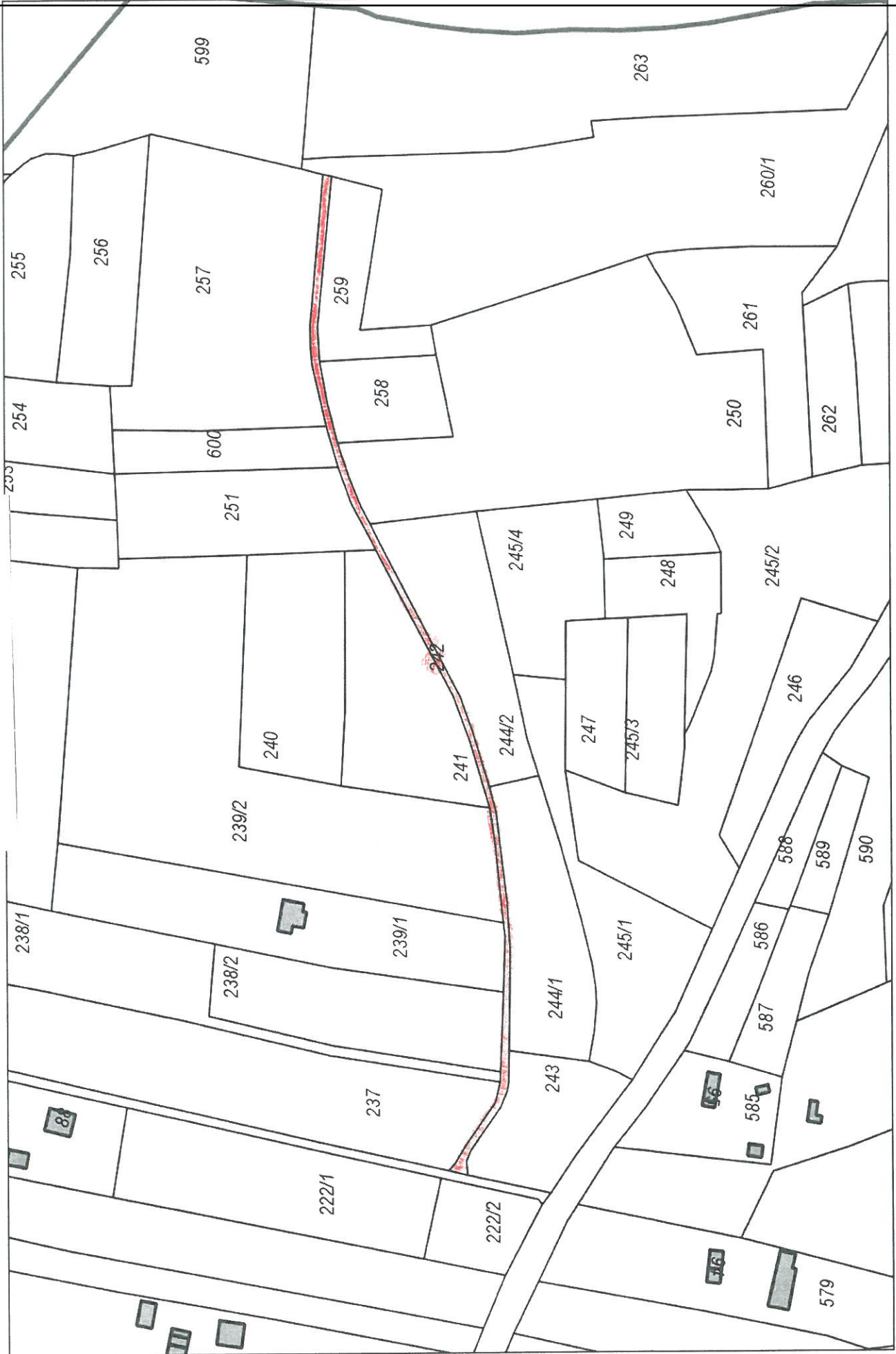








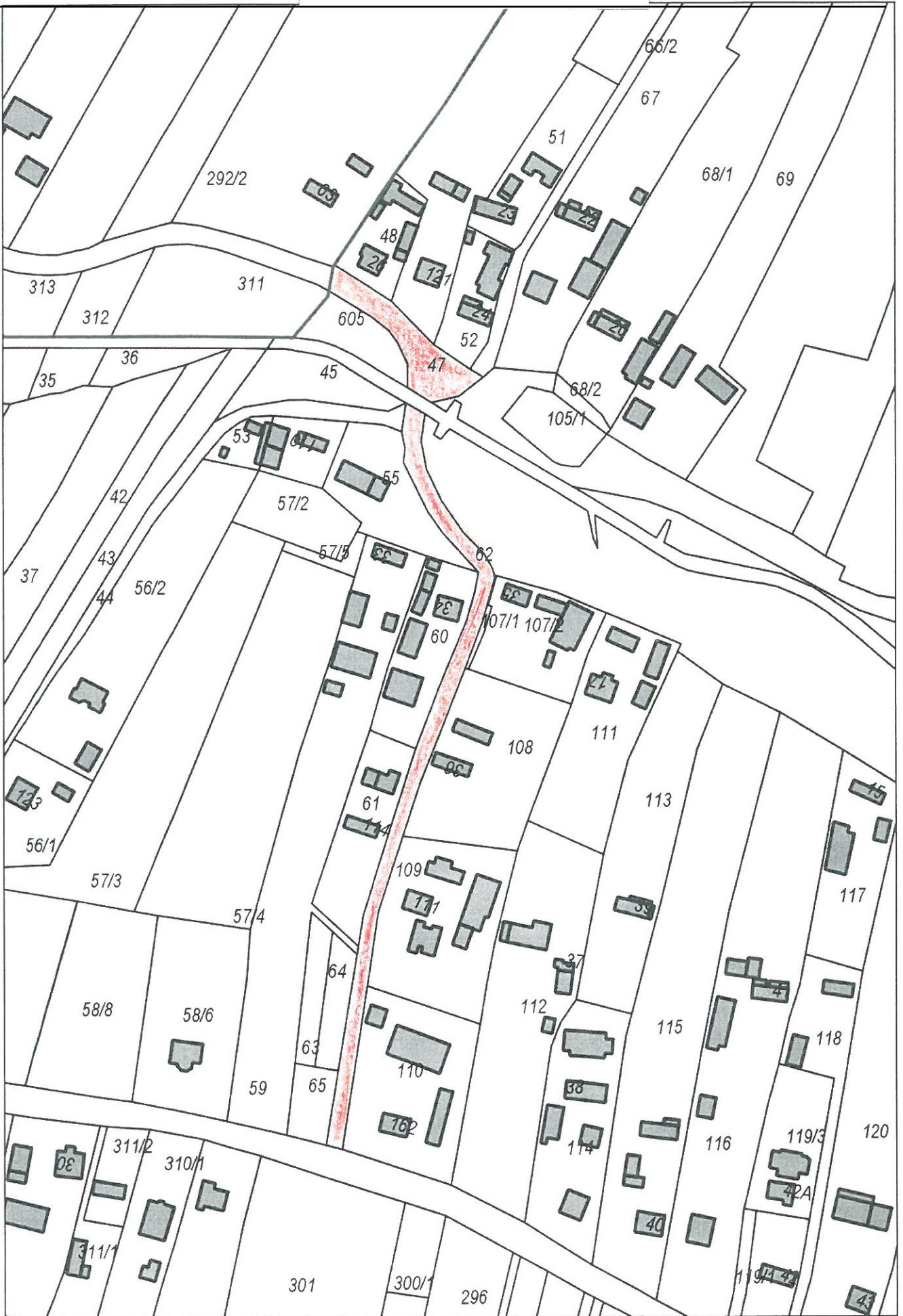
ul. Świerkowa



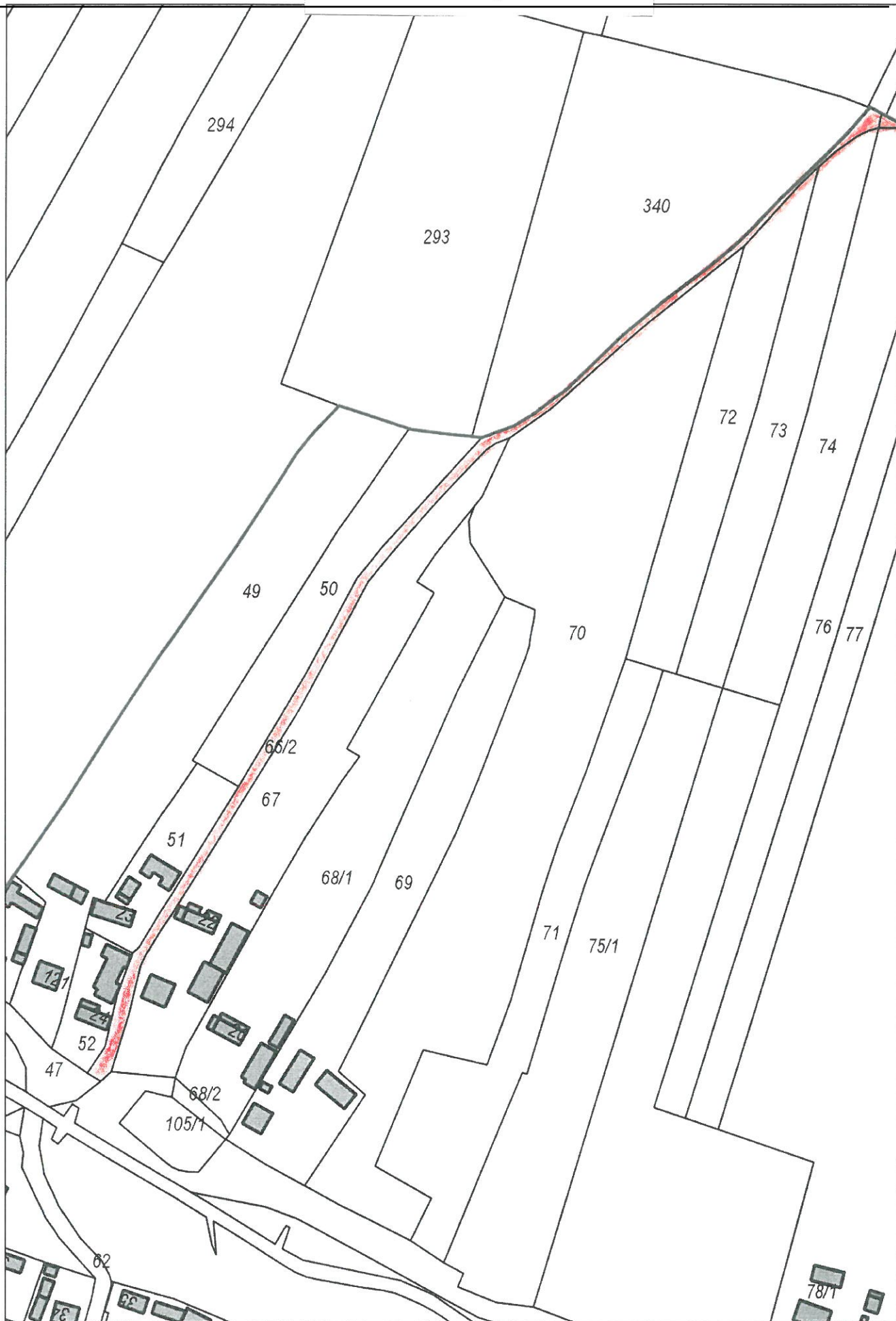


ul. Graniczna



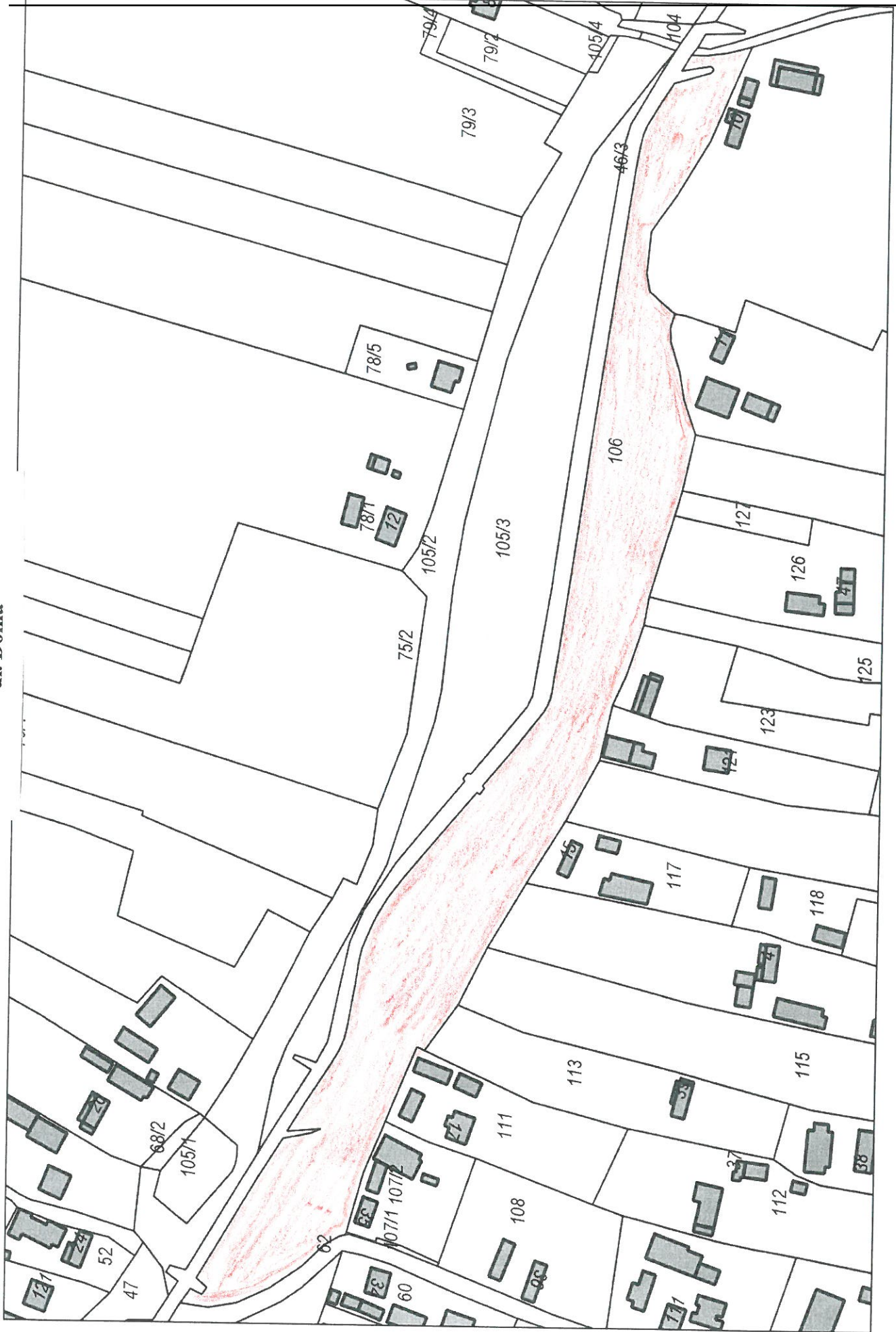




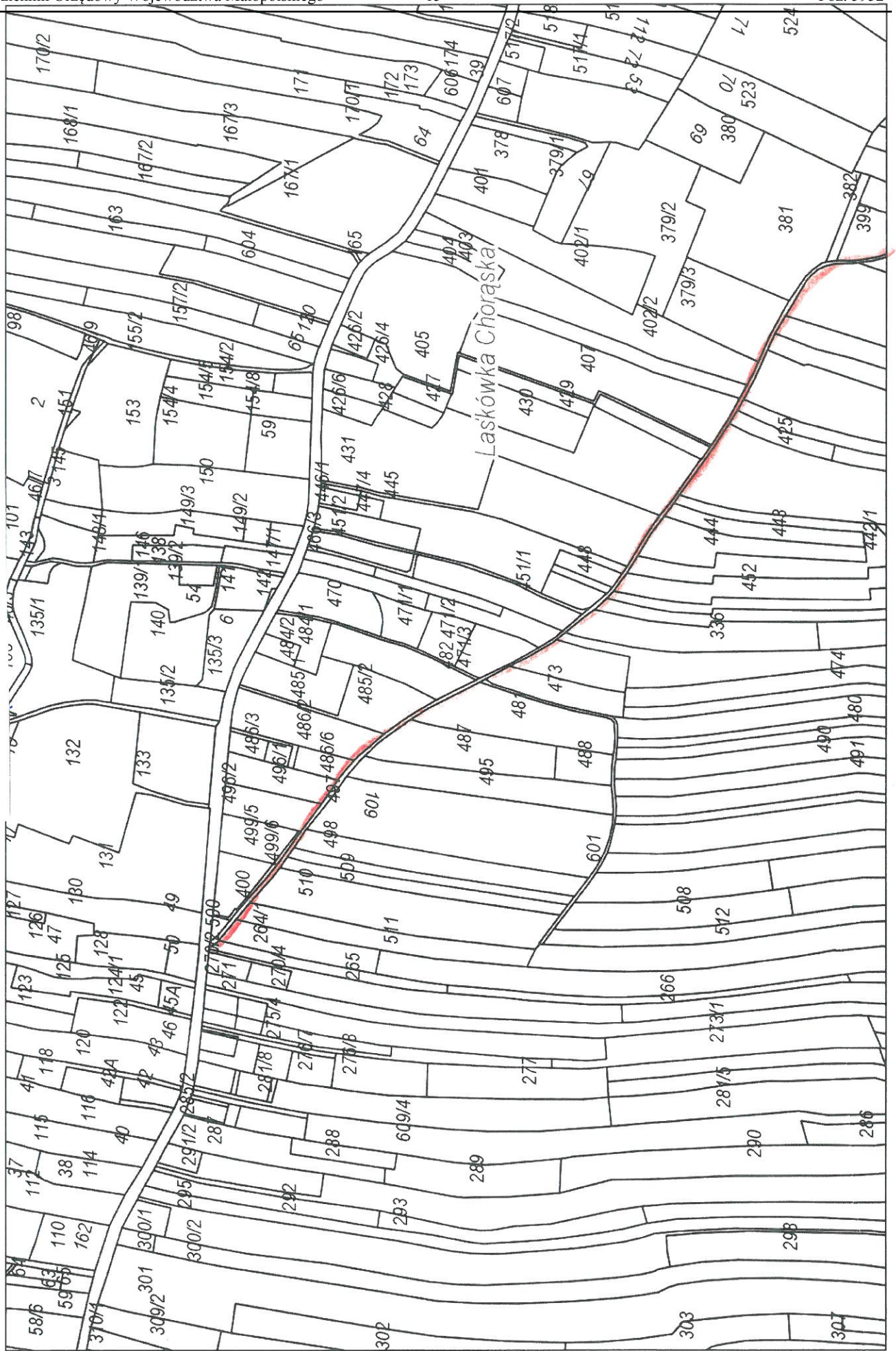




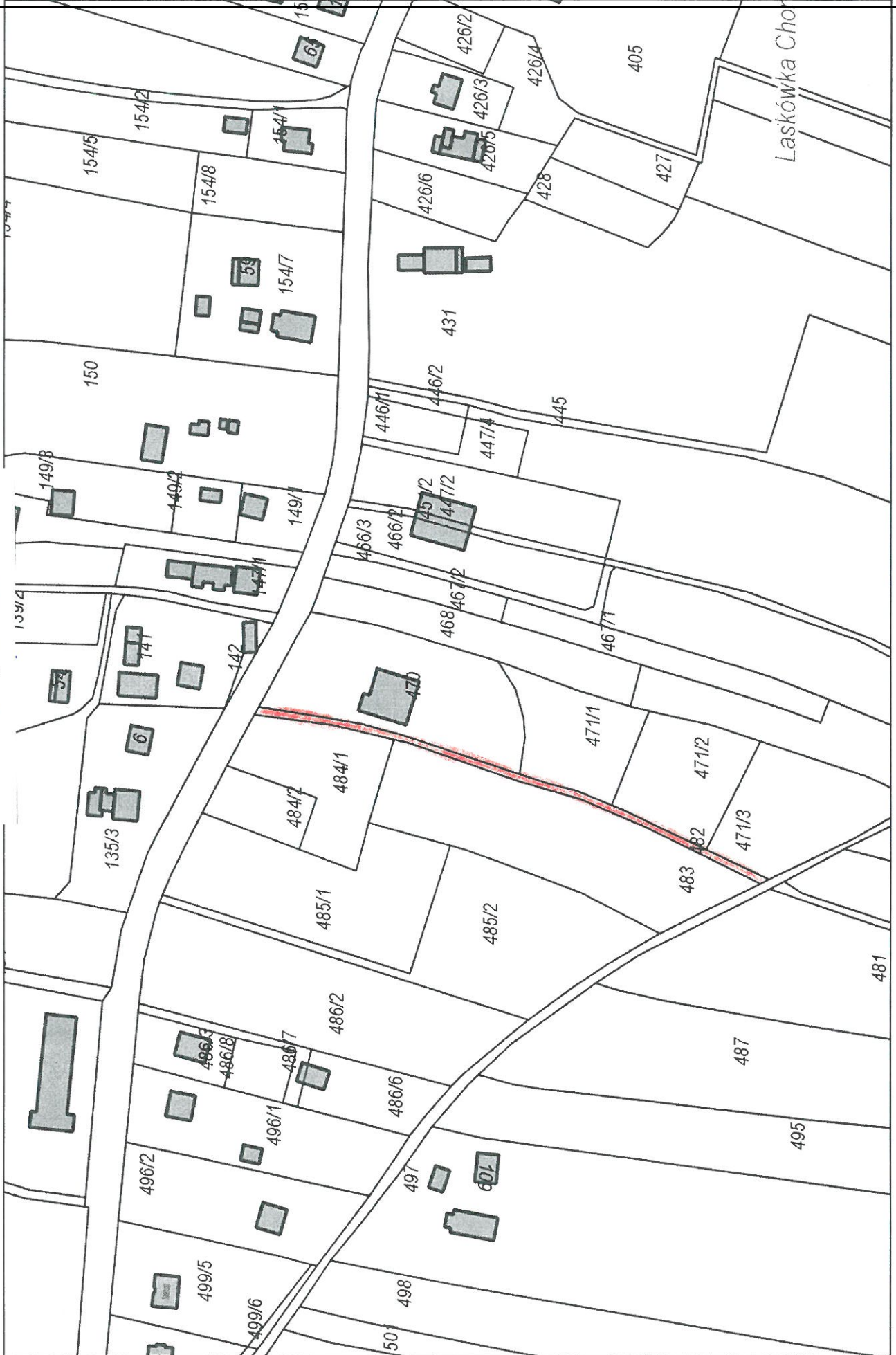
ul. Dolna



ul. Górna



ul. Spacerowa







ul. Łazy

