



DZIENNIK URZĘDOWY

WOJEWÓDZTWA MAŁOPOLSKIEGO

Kraków, dnia 26 stycznia 2017 r.

Poz. 753

UCHWAŁA NR XIV/245/2016 RADY GMINY DĘBNO

z dnia 28 grudnia 2016 roku

w sprawie wyznaczenia obszaru zdegradowanego i obszaru rewitalizacji na terenie Gminy Dębno.

Na podstawie art. 18 ust. 2 pkt 15 ustawy z dnia 8 marca 1990 roku o samorządzie gminnym (Dz.U. z 2016 r. poz. 446 i poz. 1579) oraz art. 8 ust. 1 ustawy z dnia 9 października 2015 r. o rewitalizacji (Dz.U. z 2015 r. poz. 1777 ze zm.), na wniosek Wójta Gminy Dębno, **Rada Gminy Dębno uchwala, co następuje:**

§ 1. 1. Wyznacza się obszar zdegradowany na terenie Gminy Dębno w granicach określonych w załączniku 1. do niniejszej uchwały.

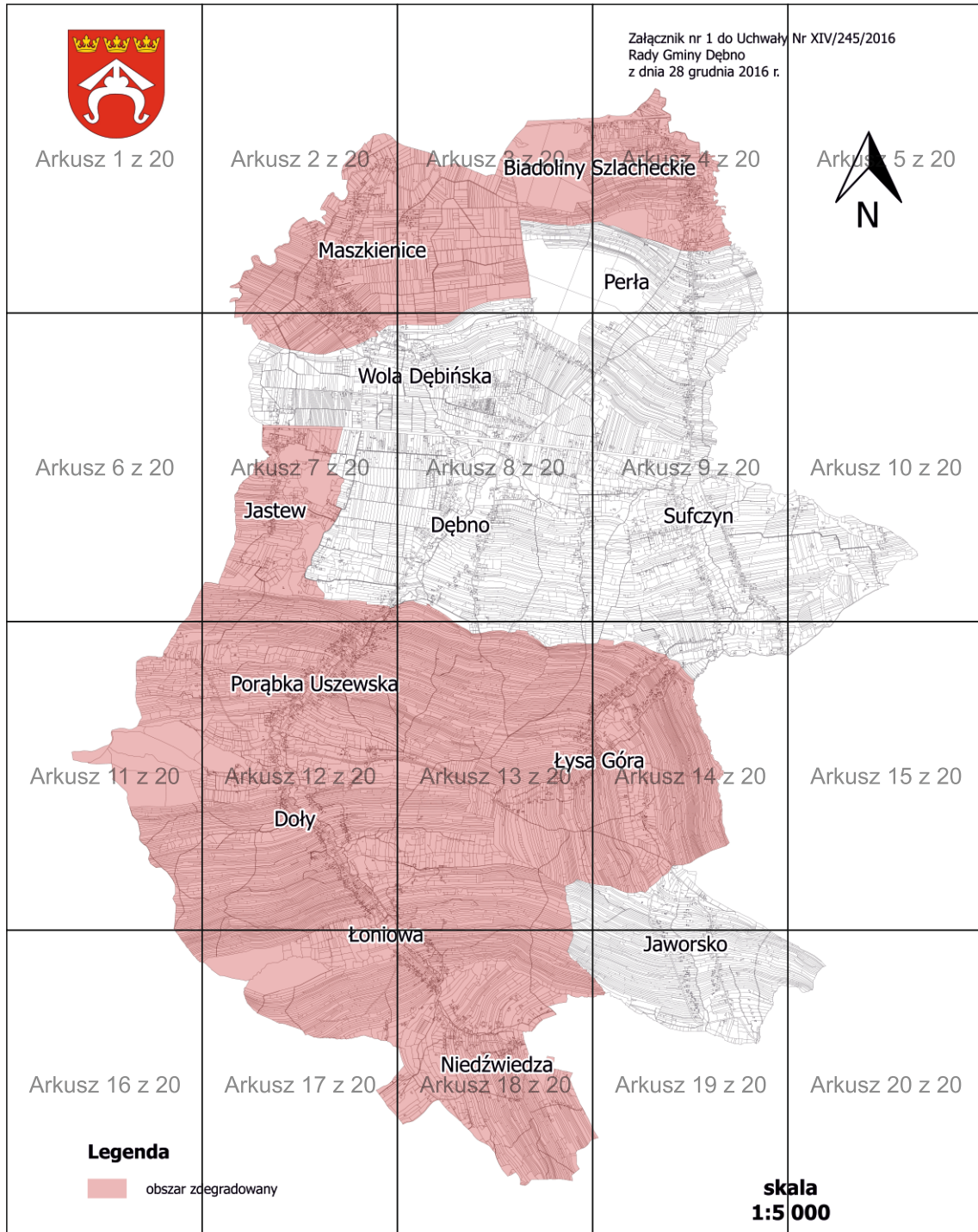
2. Wyznacza się obszar rewitalizacji na terenie Gminy Dębno w granicach określonych w załączniku 2. do niniejszej uchwały.

§ 2. Wykonanie uchwały powierza się Wójtowi Gminy Dębno.


§ 3. Uchwała wchodzi w życie po upływie 14 dni od dnia ogłoszenia w Dzienniku Urzędowym Województwa Małopolskiego.

Przewodniczący Rady Gminy

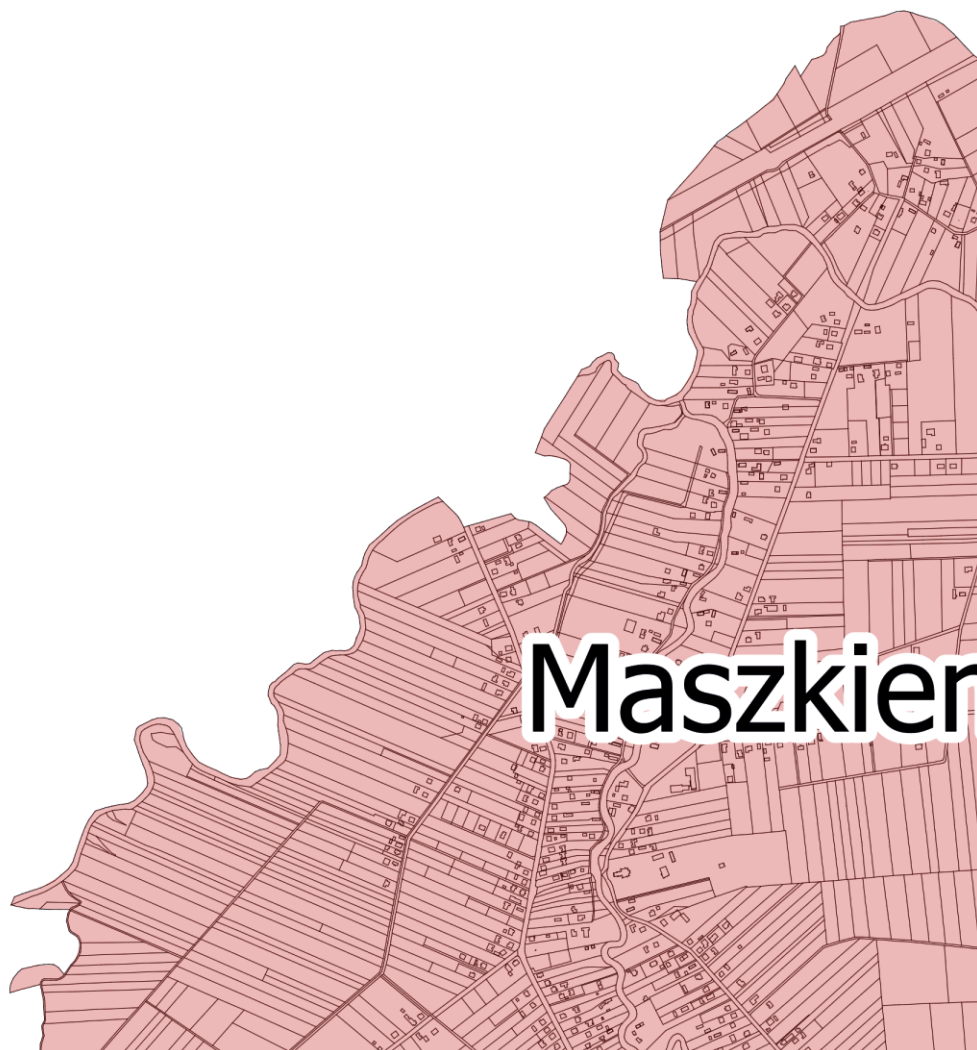
Piotr Matura



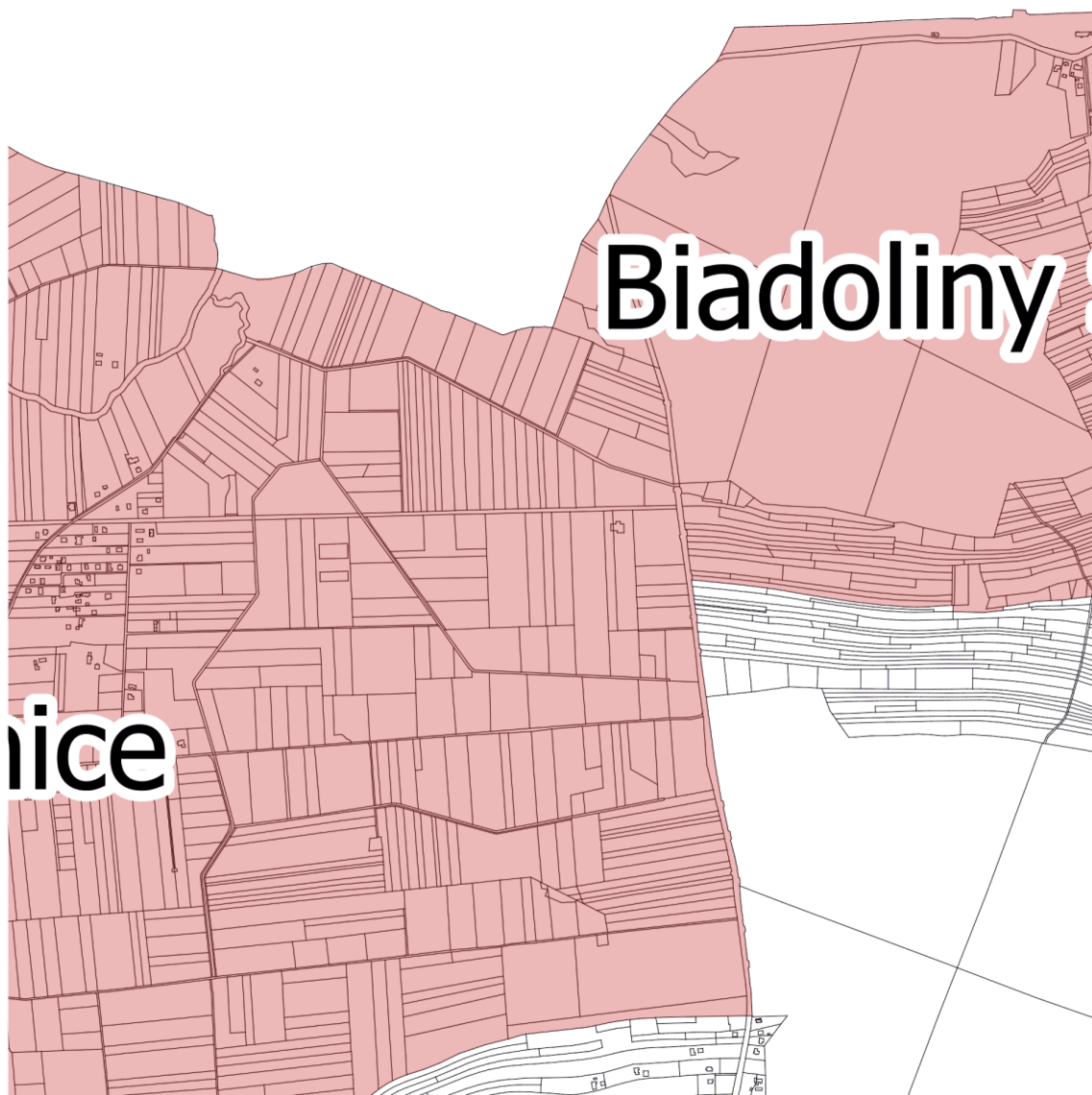
Arkusz 1 z 20



Arkusz 2 z 20

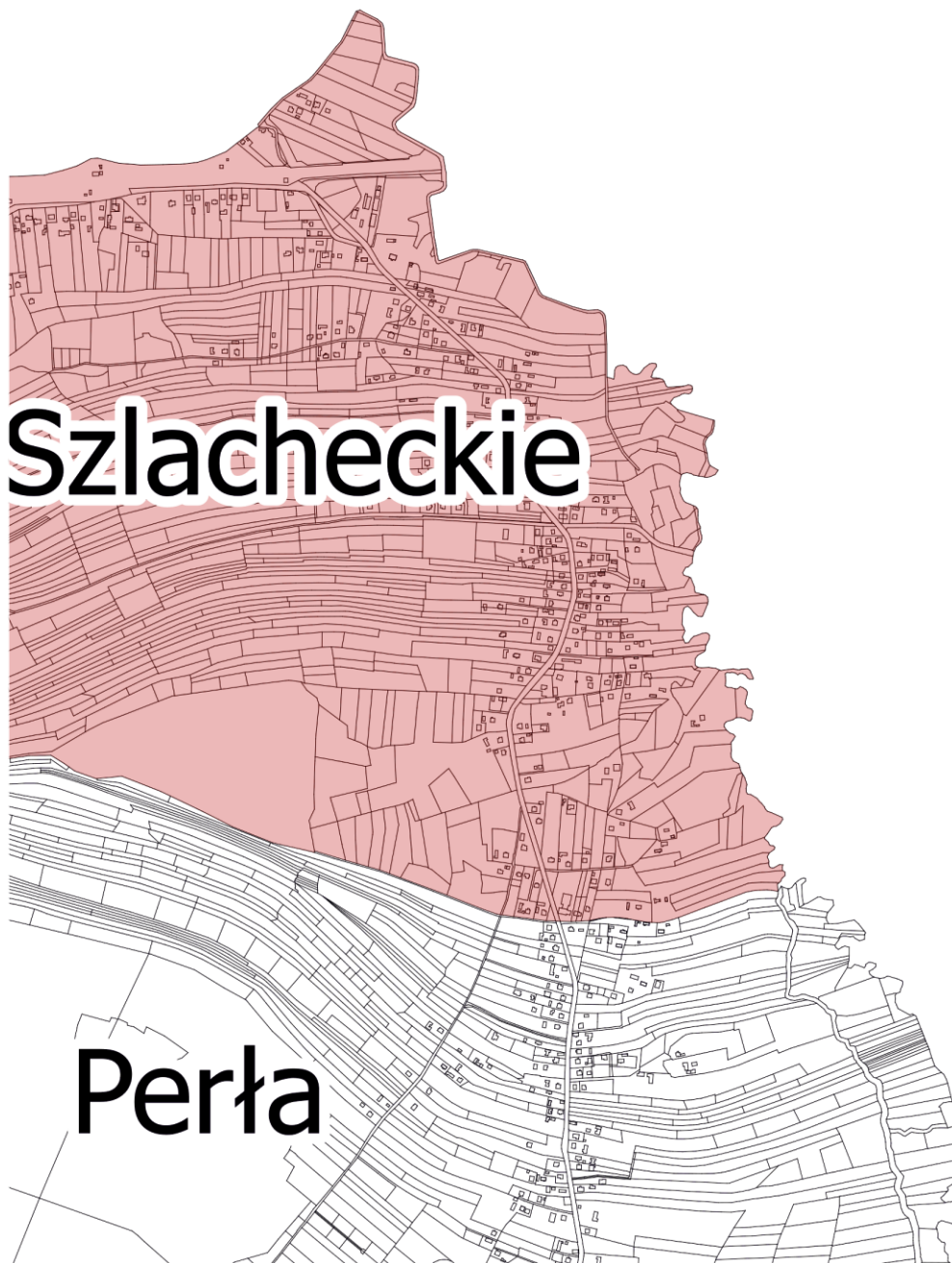


Arkusz 3 z 20



Arkusz 4 z 20

Załącznik nr 1 do Uchwały Rady Gminy Dębno z dnia 28 grudnia 2016 r.

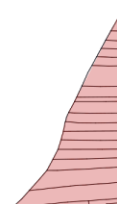


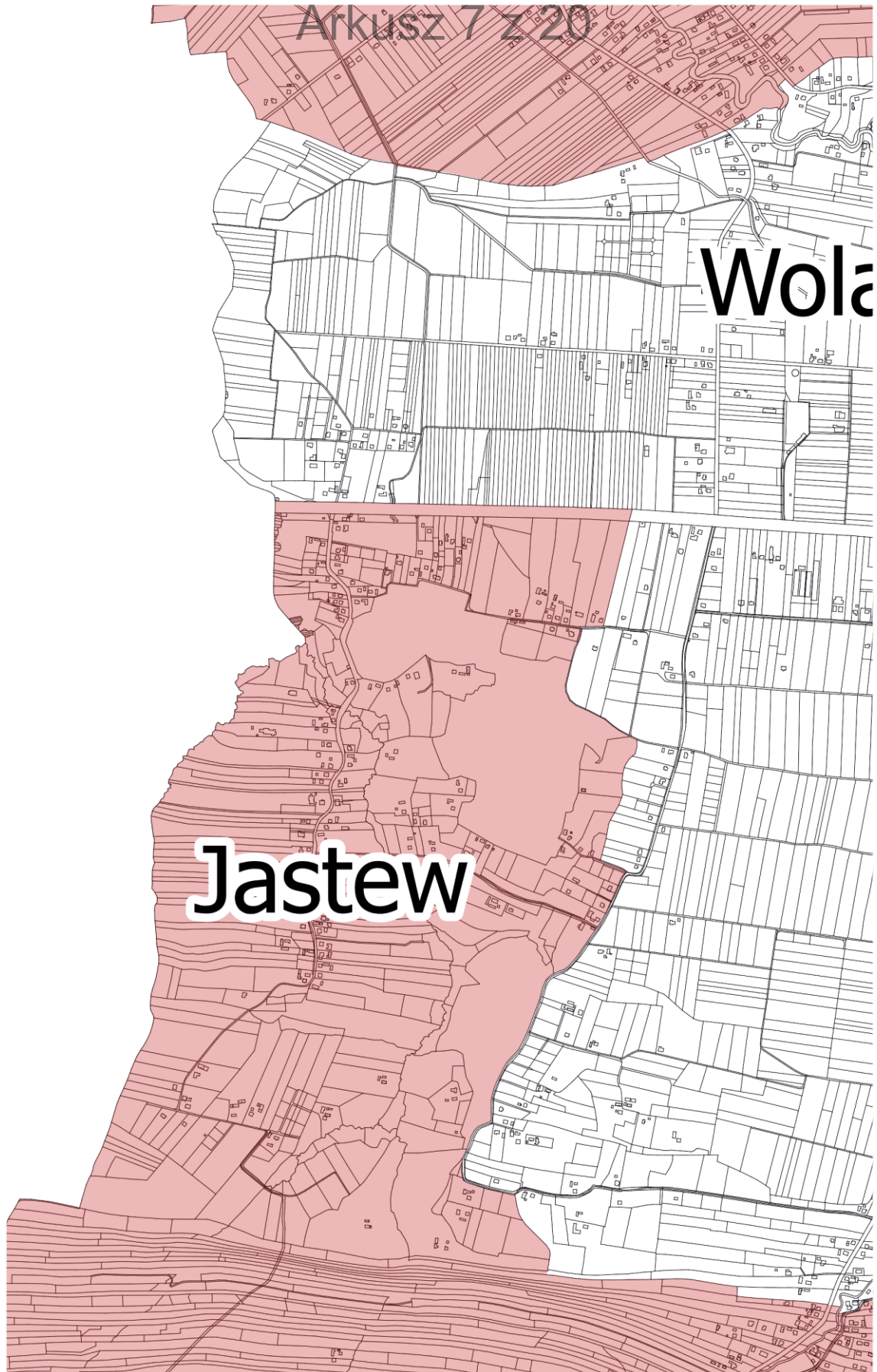
Arkusz 5 z 20

Nr XIV/245/2016



Arkusz 6 z 20





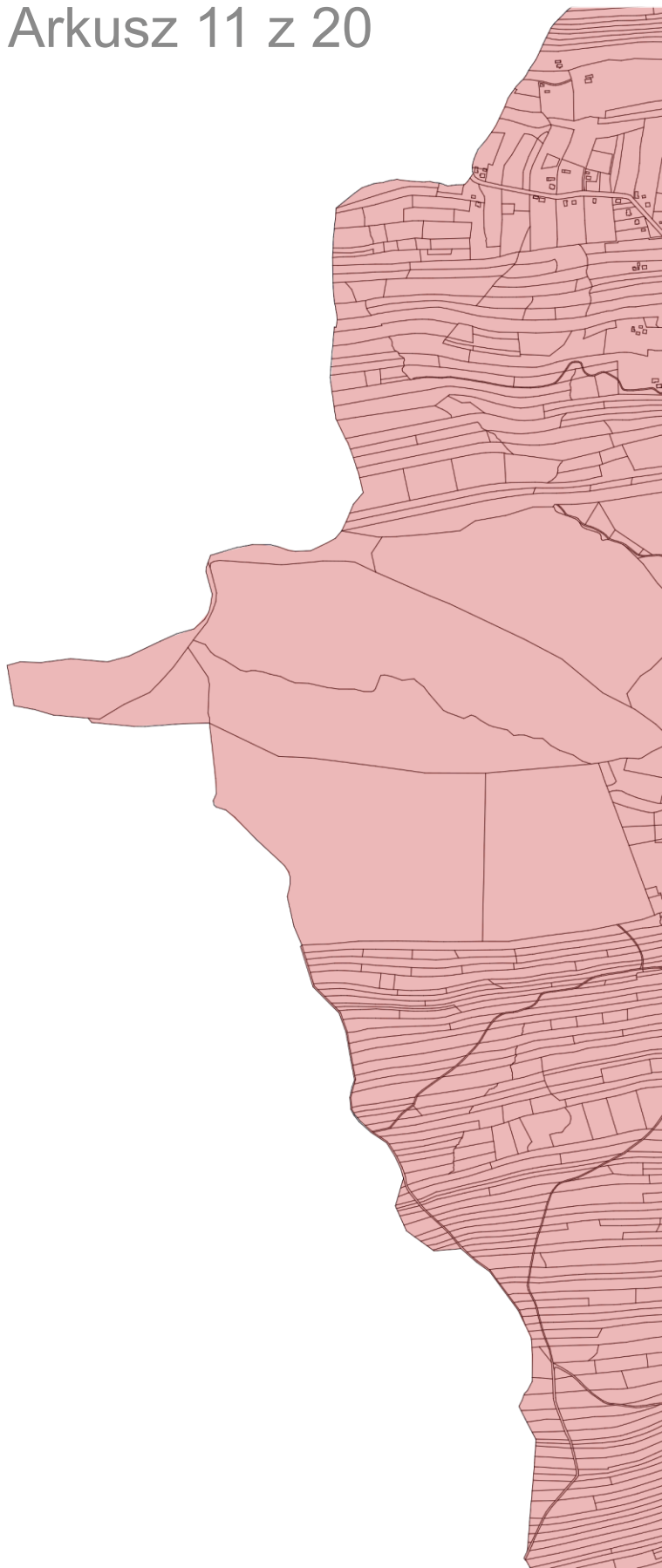


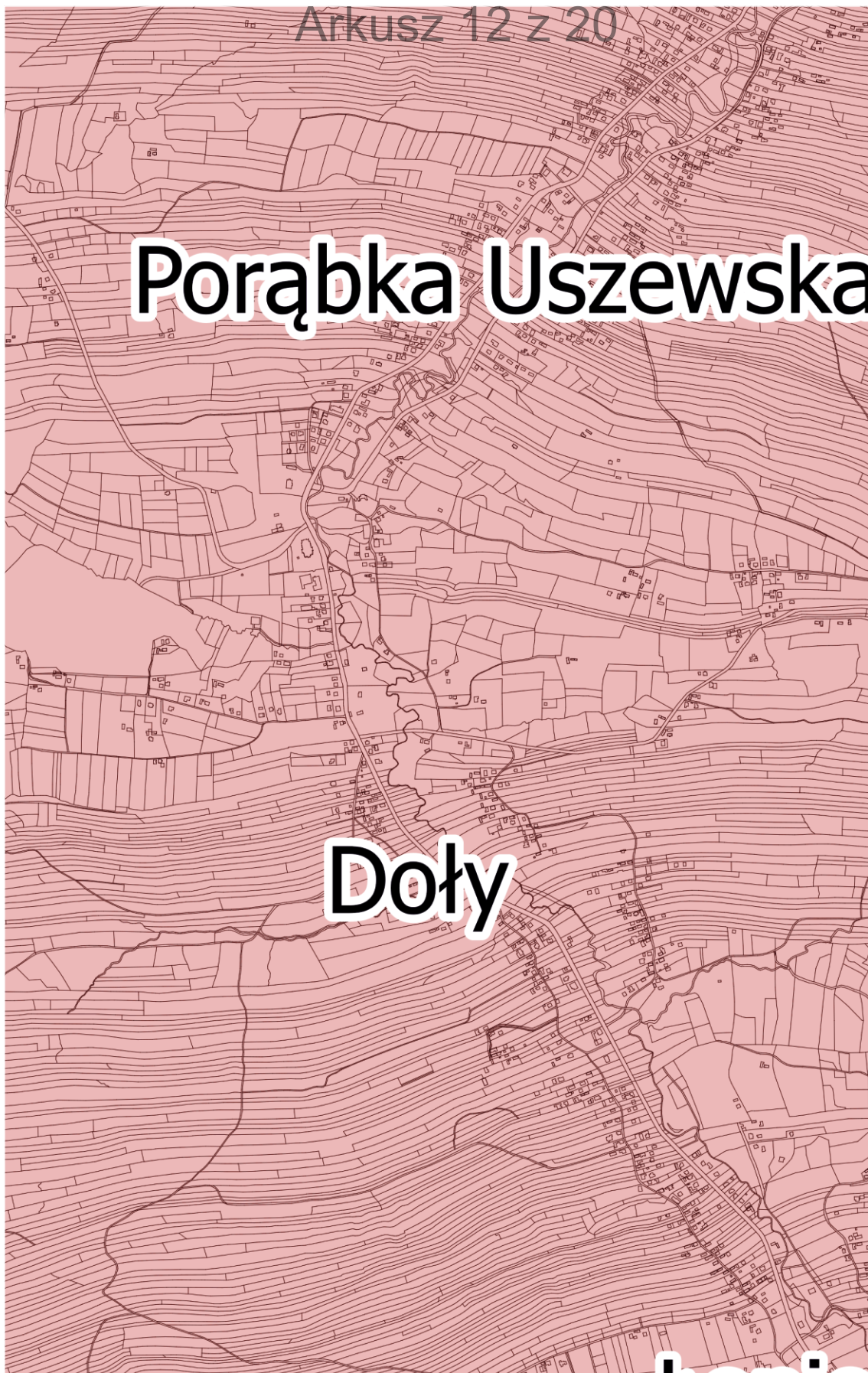


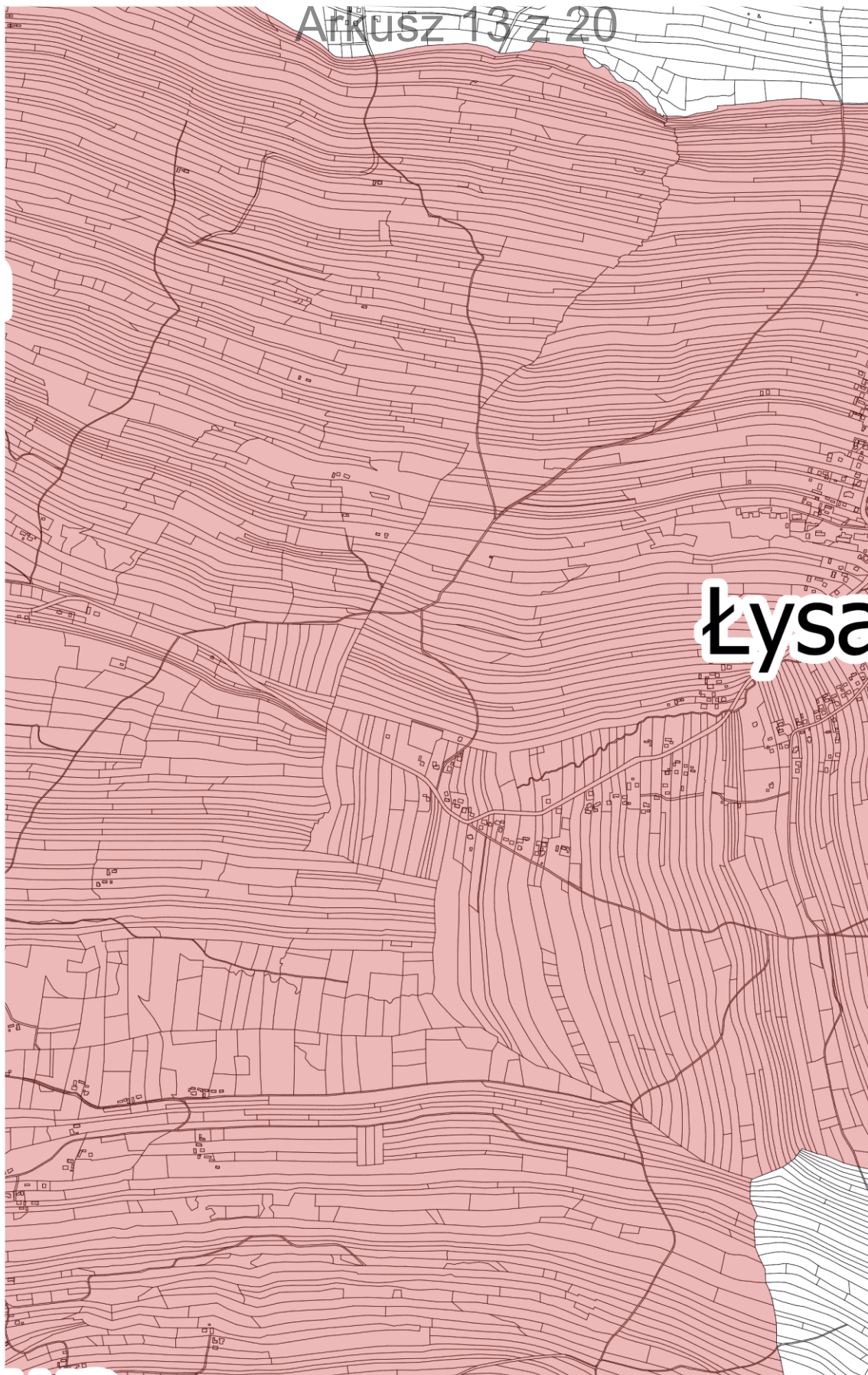
Arkusz 10 z 20

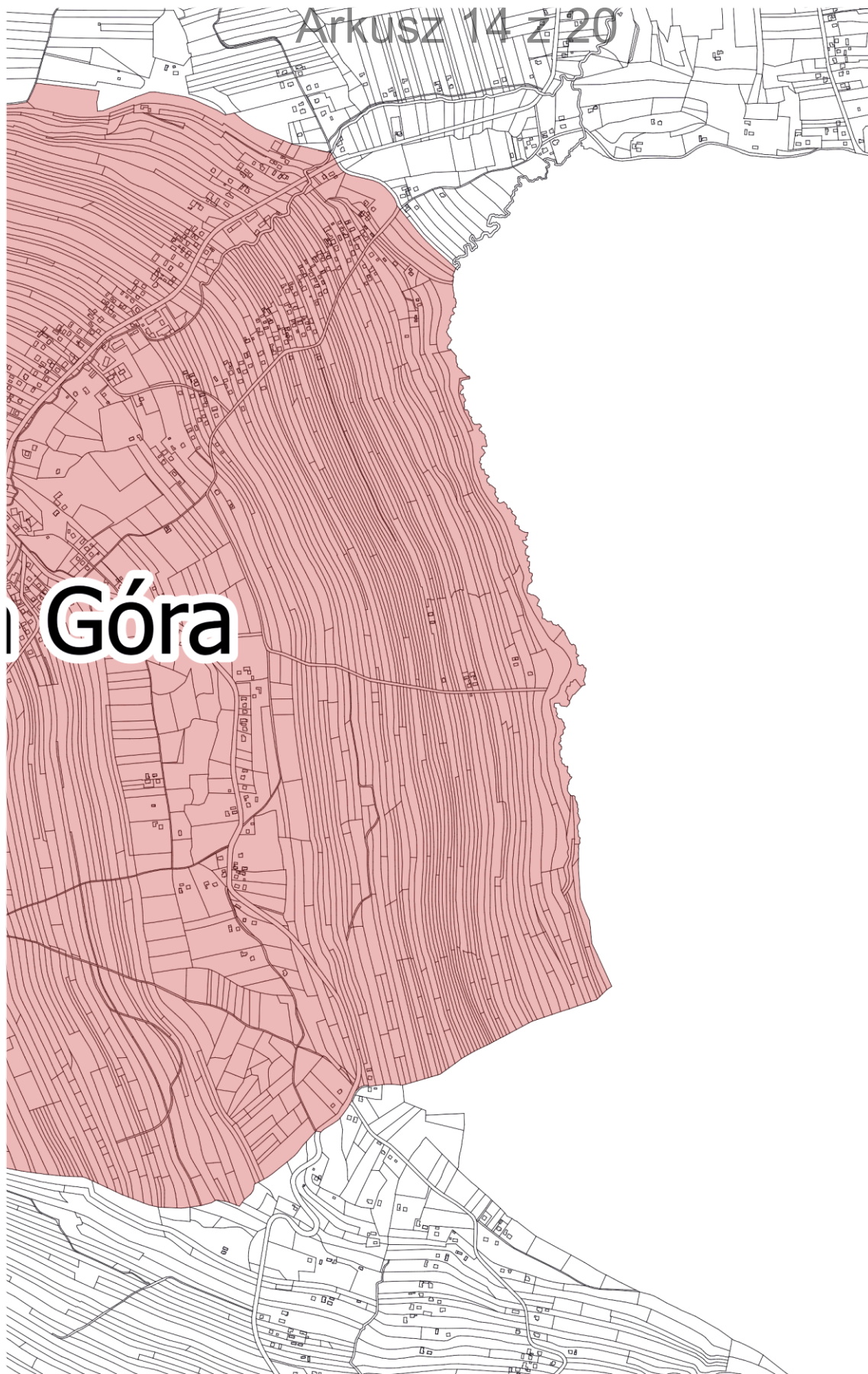


Arkusz 11 z 20





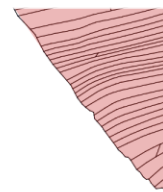






Arkusz 15 z 20

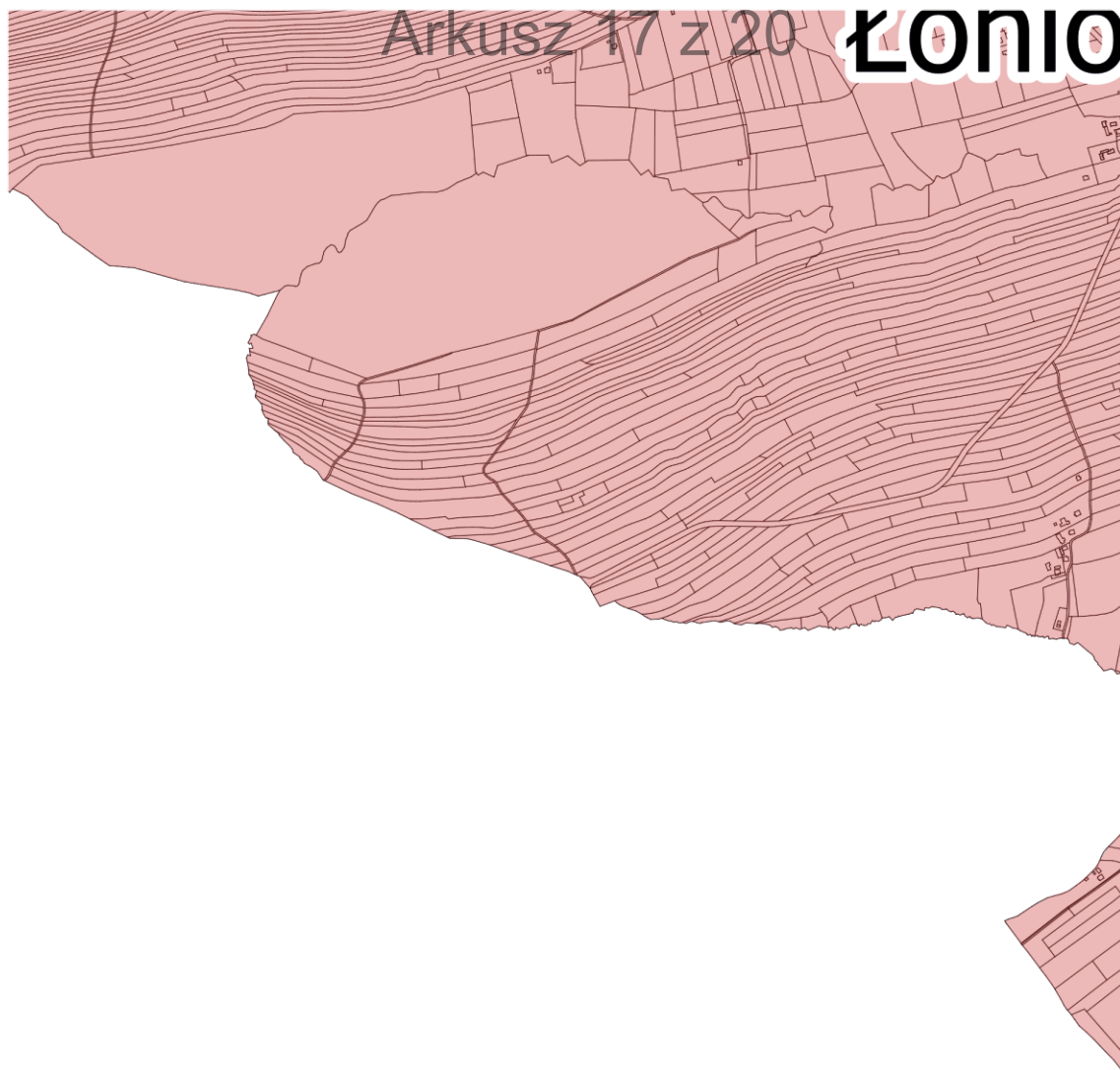
Arkusz 16 z 20



Legenda



obszar zd



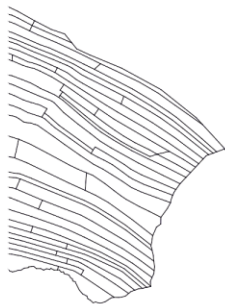
legradowany



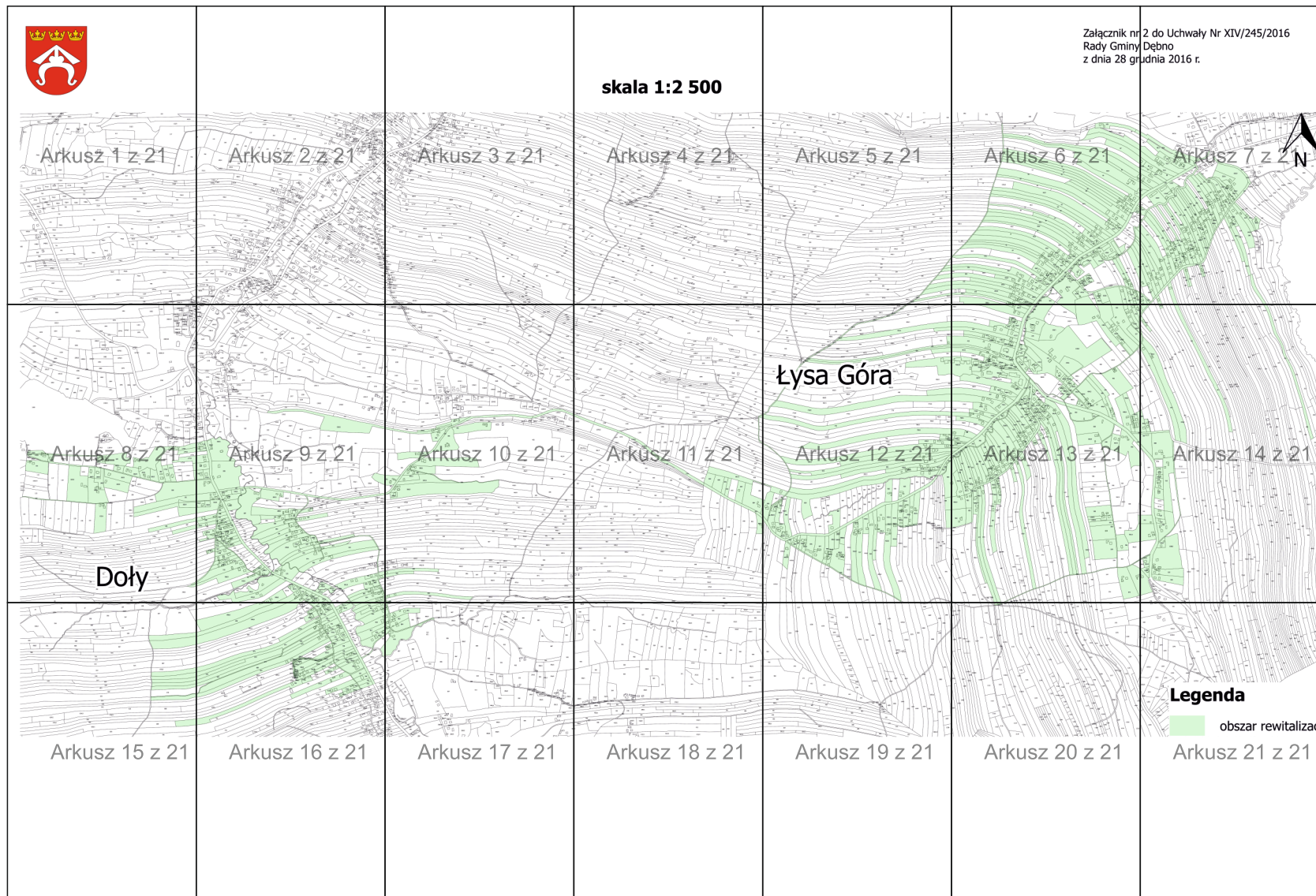


sk
1:5

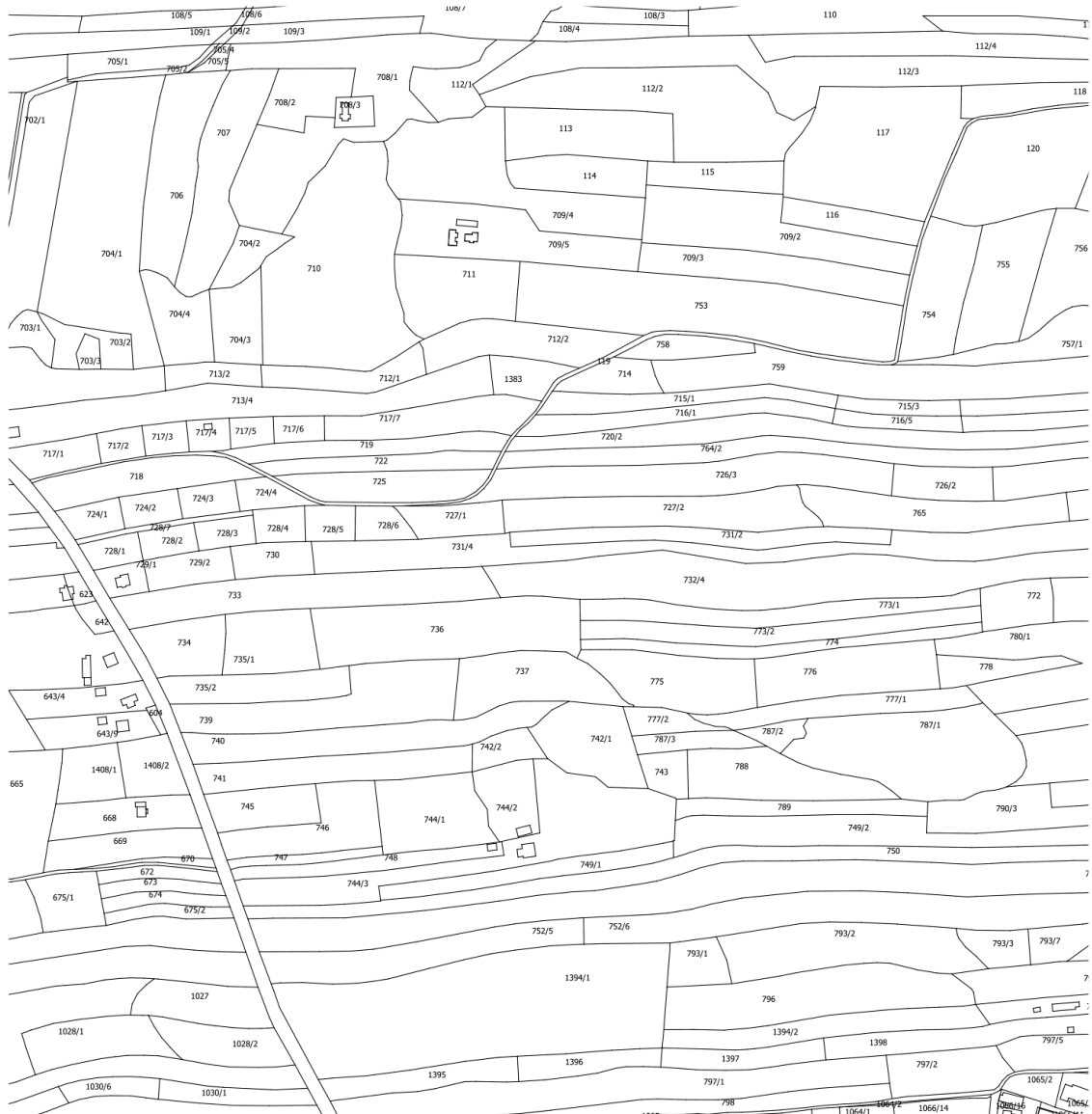
Arkusz 20 z 20



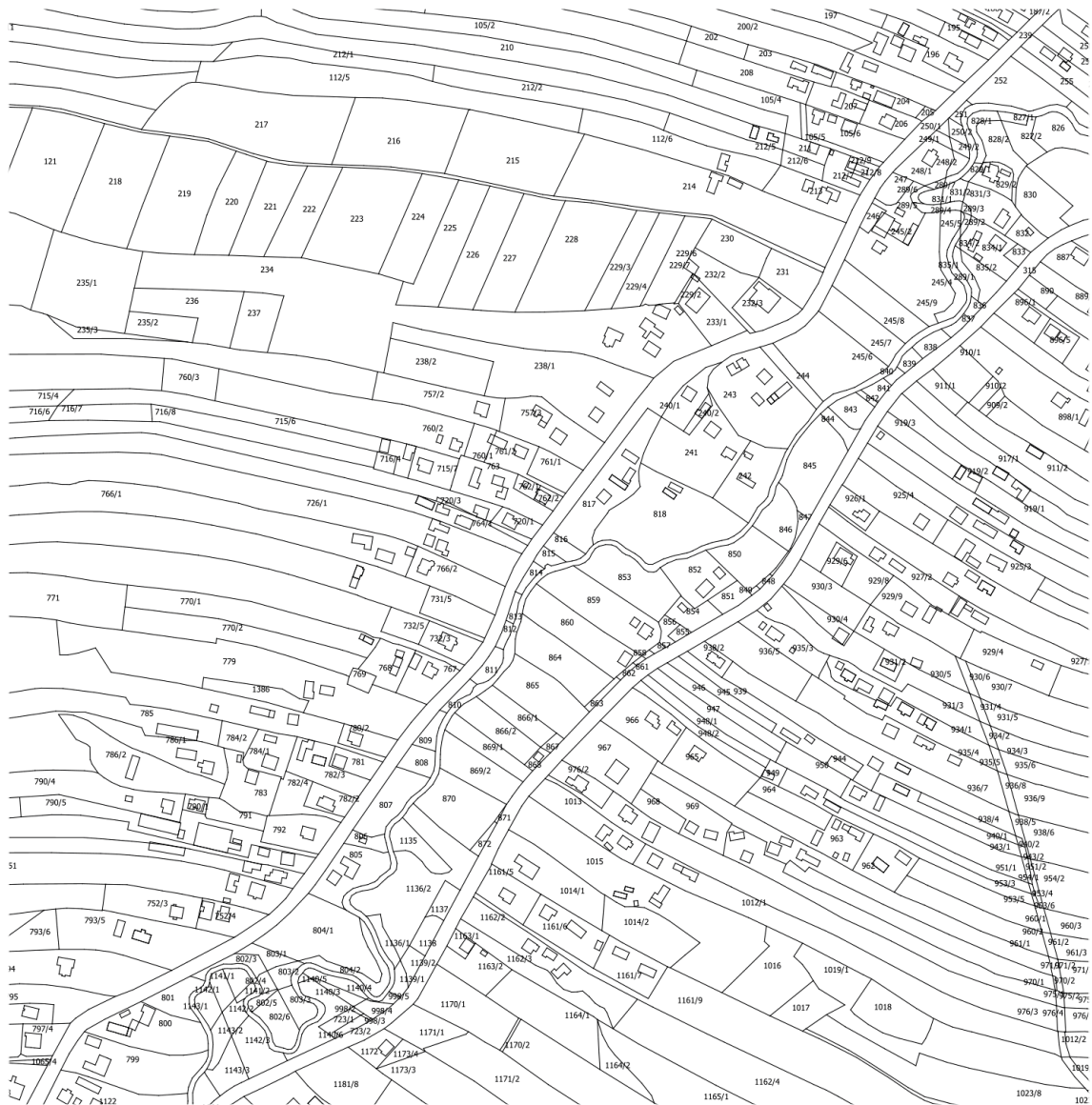
ala
000



Arkusz 1 z 21

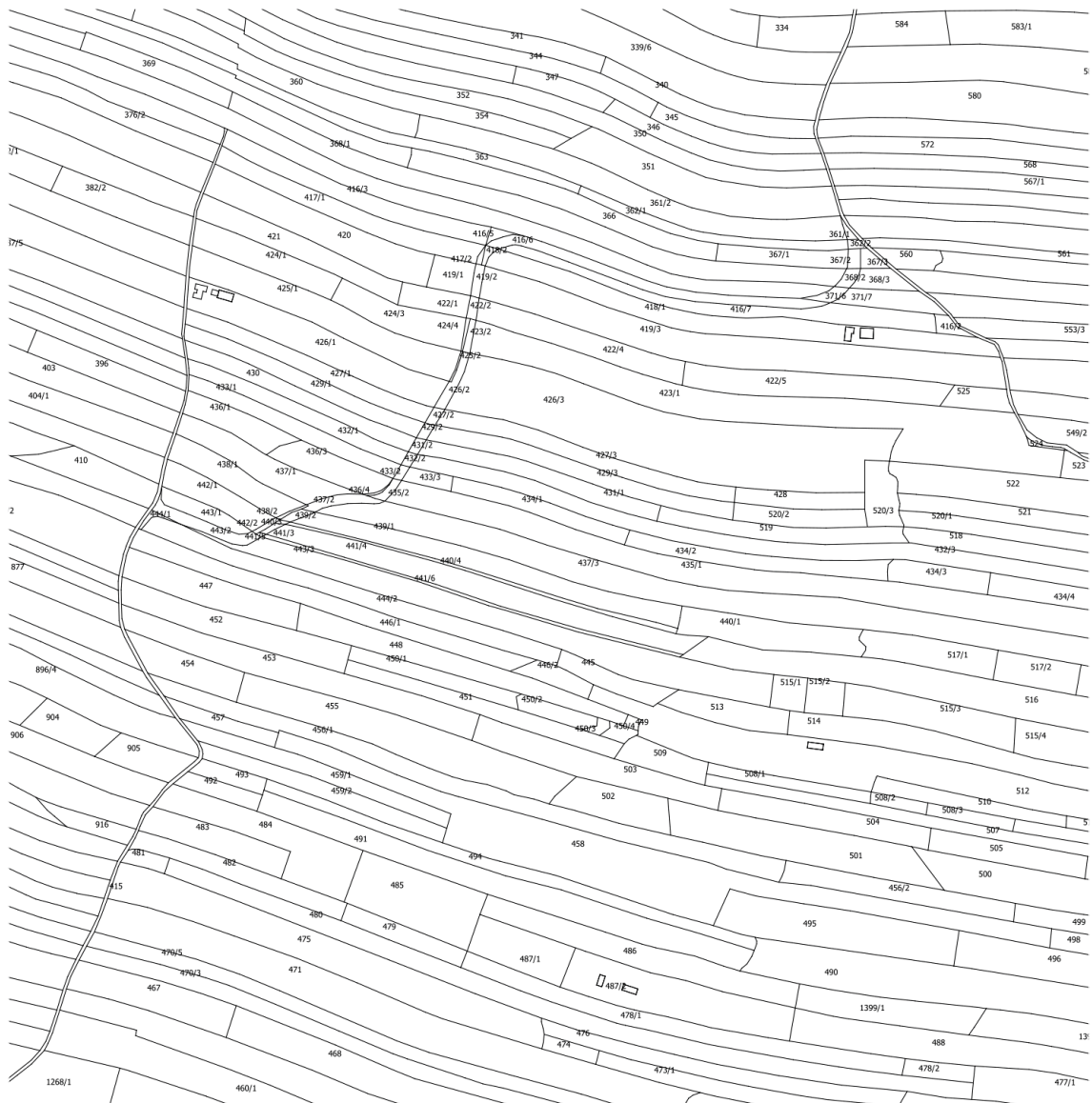


Arkusz 2 z 21

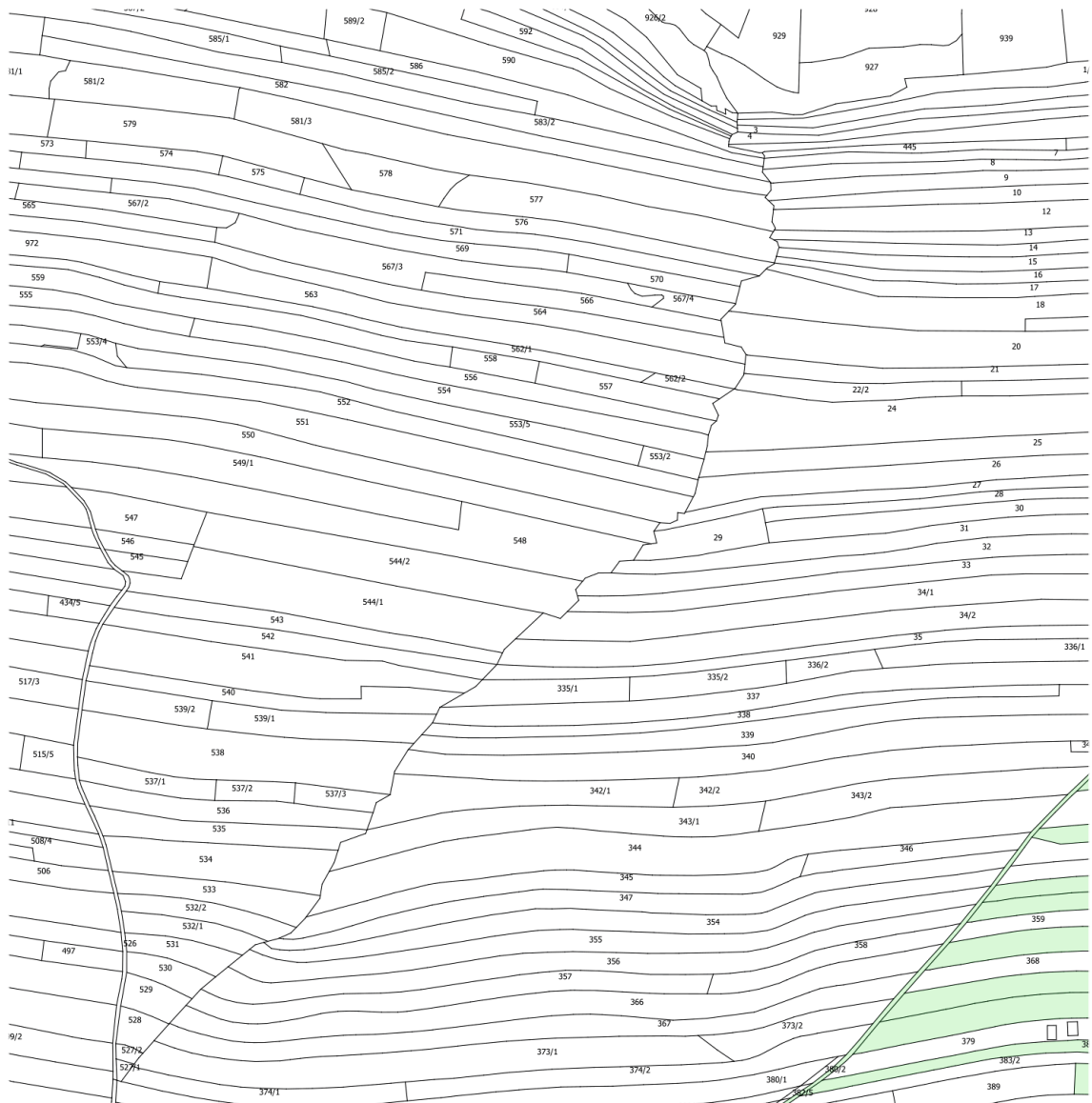


Arkusz 4 z 21

skala 1:2 500

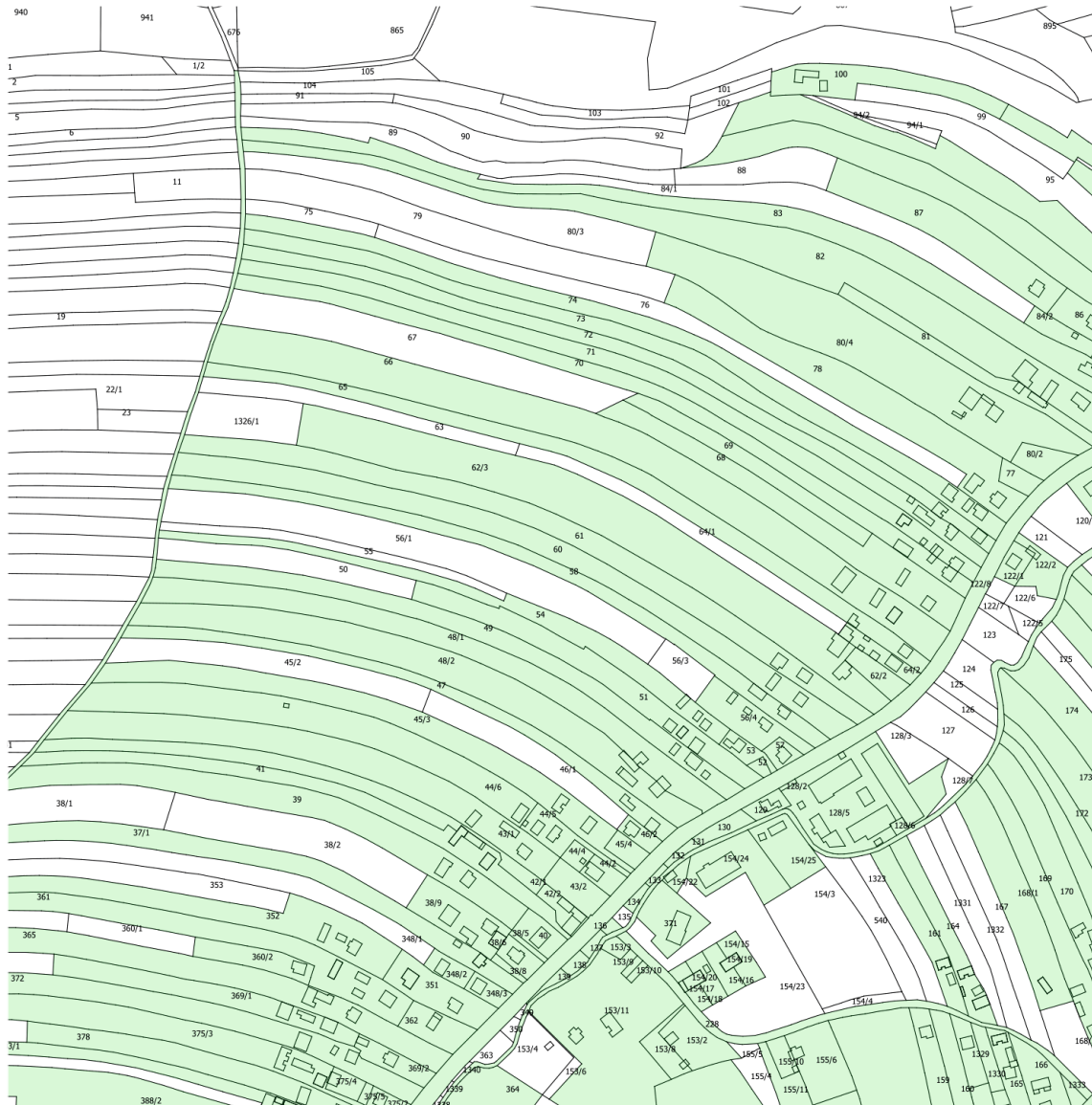


Arkusz 5 z 21



Arkusz 6 z 21

Załącznik nr 2 Rady Gminy D z dnia 28 grud



Arkusz 7 z 21

do Uchwały Nr XIV/245/2016 ębno nia 2016 r.

