



# DZIENNIK URZĘDOWY

## WOJEWÓDZTWA MAŁOPOLSKIEGO

---

Kraków, dnia 27 stycznia 2017 r.

Poz. 770

### UCHWAŁA NR XXIII/134/2016 RADY MIEJSKIEJ NOWE BRZESKO

z dnia 29 grudnia 2016 roku

**w sprawie: wyznaczenia obszaru zdegradowanego i obszaru rewitalizacji w gminie i mieście Nowe Brzesko.**

Na podstawie art. 18 ust. 2 pkt. 15 ustawy z dnia 8 marca 1990 r. o samorządzie gminnym (Dz. U. z 2016 r. poz. 446) w związku z art. 8 ust. 1 ustawy z dnia 9 października 2015 r. o rewitalizacji (Dz. U. z 2015 r. poz. 1777 z późn zm. ) na wniosek Burmistrza Gminy i Miasta Nowe Brzesko, Rada Miejska Nowe Brzesko uchwala, co następuje:

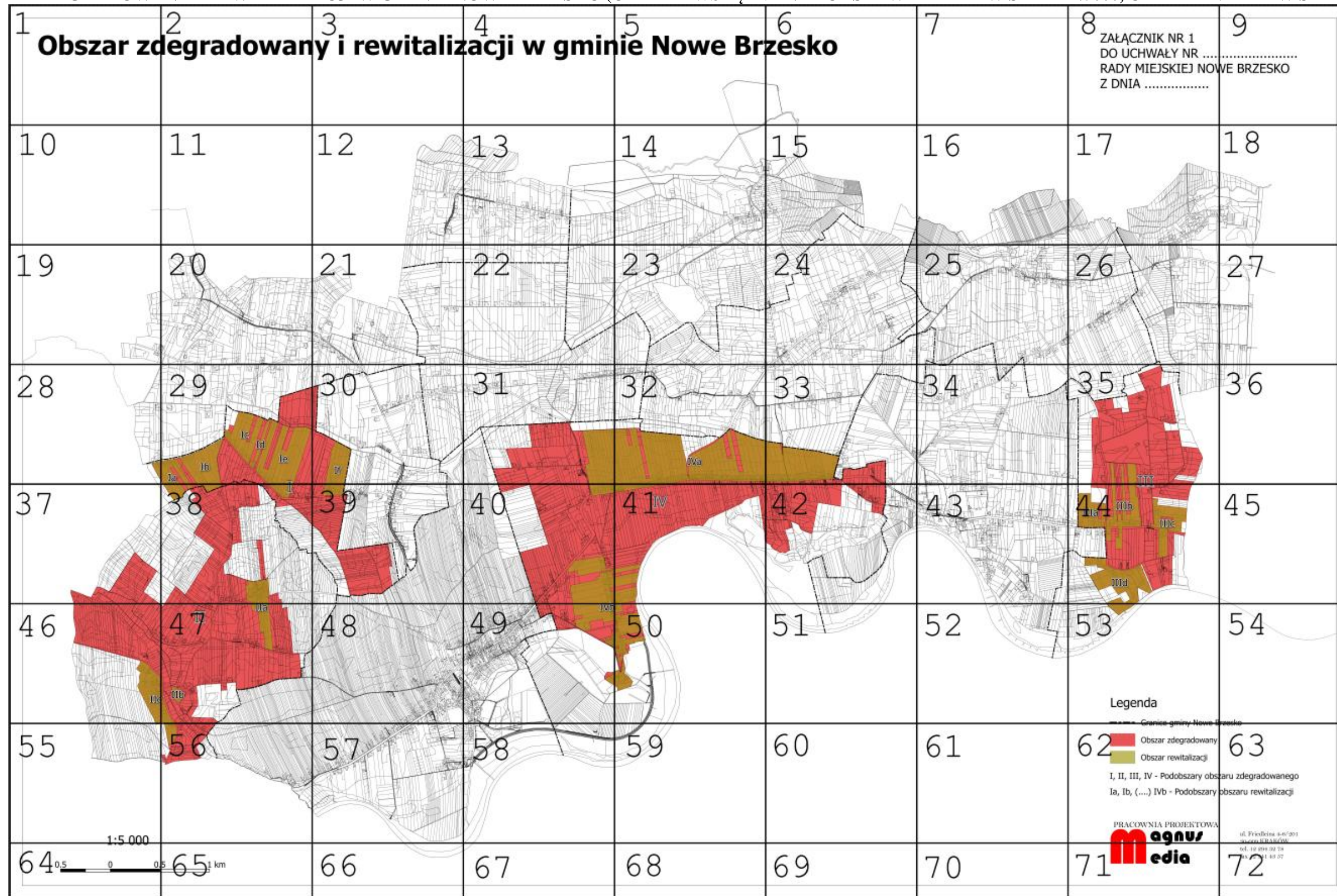
- § 1. Wyznacza się na terenie gminy Nowe Brzesko obszar zdegradowany i obszar rewitalizacji, w granicach wskazanych w załączniku mapowym do niniejszej uchwały.
- § 2. Wykonanie uchwały powierza się Burmistrzowi Gminy i Miasta Nowe Brzesko.
- § 3. Uchwała podlega ogłoszeniu w Dzienniku Urzędowym Województwa Małopolskiego.
- § 4. Uchwała wchodzi w życie po upływie 14 dni od dnia ogłoszenia.

Przewodniczący Rady Miejskiej Nowe Brzesko

**Dariusz Mrozowski**


ZALĄCZNIK NR 1  
DO UCHWAŁY NR XXIII/134/2016  
RADY MIEJSKIEJ NOWE BRZESKO  
Z DNIA 29 GRUDNIA 2016 r.


**OBSZAR ZDEGRADOWANY I REWITALIZACJI W GMINIE NOWE BRZESKO (OBRAZY WSTĘPNE NA PODSTAWIE MAPY W SKALI 1:5000, OBRAZY NR 1-72 W SKALI 1:5000)**



## Legenda

----- Granice gminy Nowe Brzesko

 Obszar zdegradowany

 Obszar rewitalizacji

I, II, III, IV - Podobszary obszaru zdegradowanego

Ia, Ib, (...) IVb - Podobszary obszaru rewitalizacji

# 1:5 000



1

**Obszar zc**

2

**legradowan**

3

**y i rewitaliz**

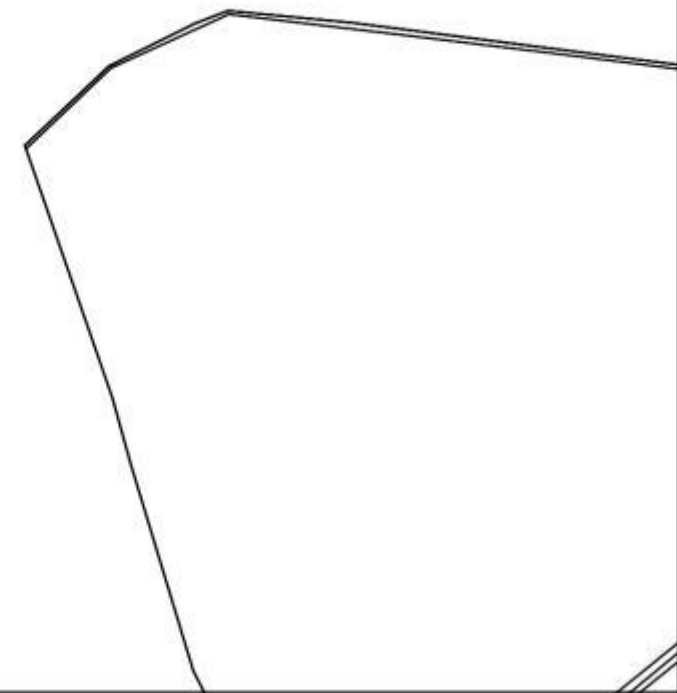
4

**zacji w gmin**

8

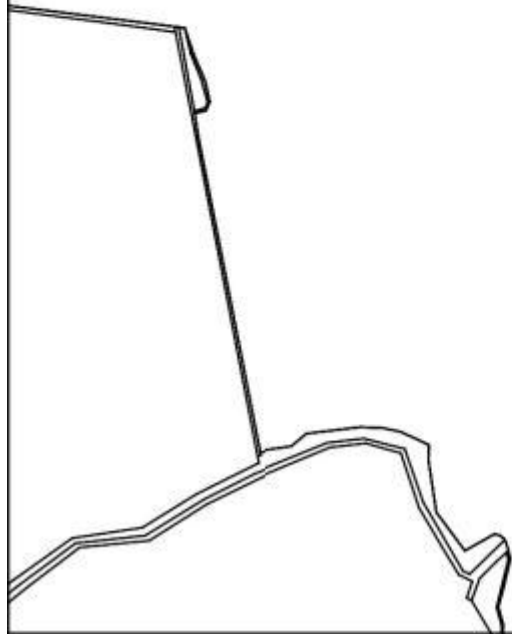
5

**mie Nowe Brz**



6

**zesko**



7

8

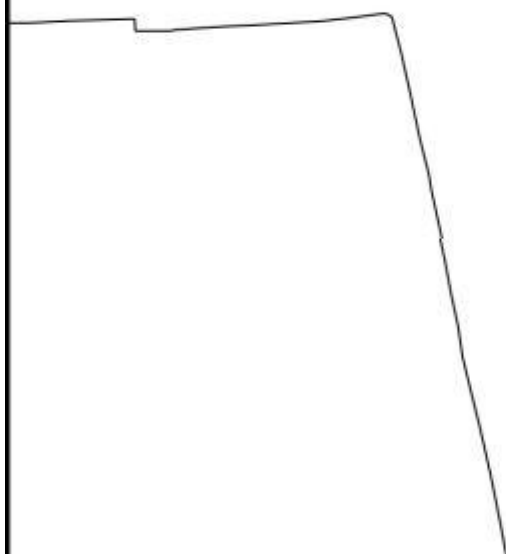
**ZAŁĄCZNIK NR 1  
DO UCHWAŁY NR .....  
RADY MIEJSKIEJ NOW  
Z DNIA .....**

9

.....  
**VE BRZESKO**

10

11



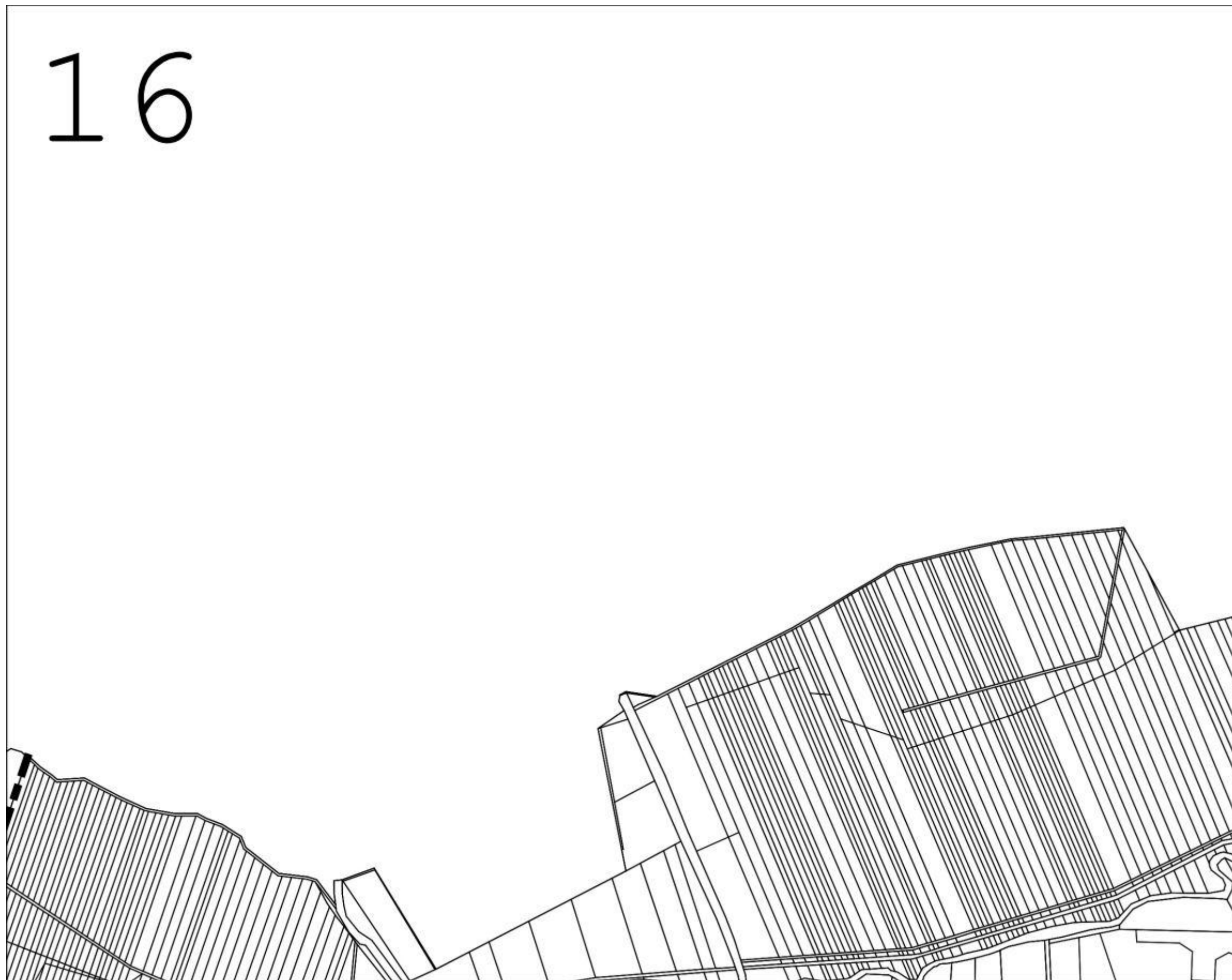
12

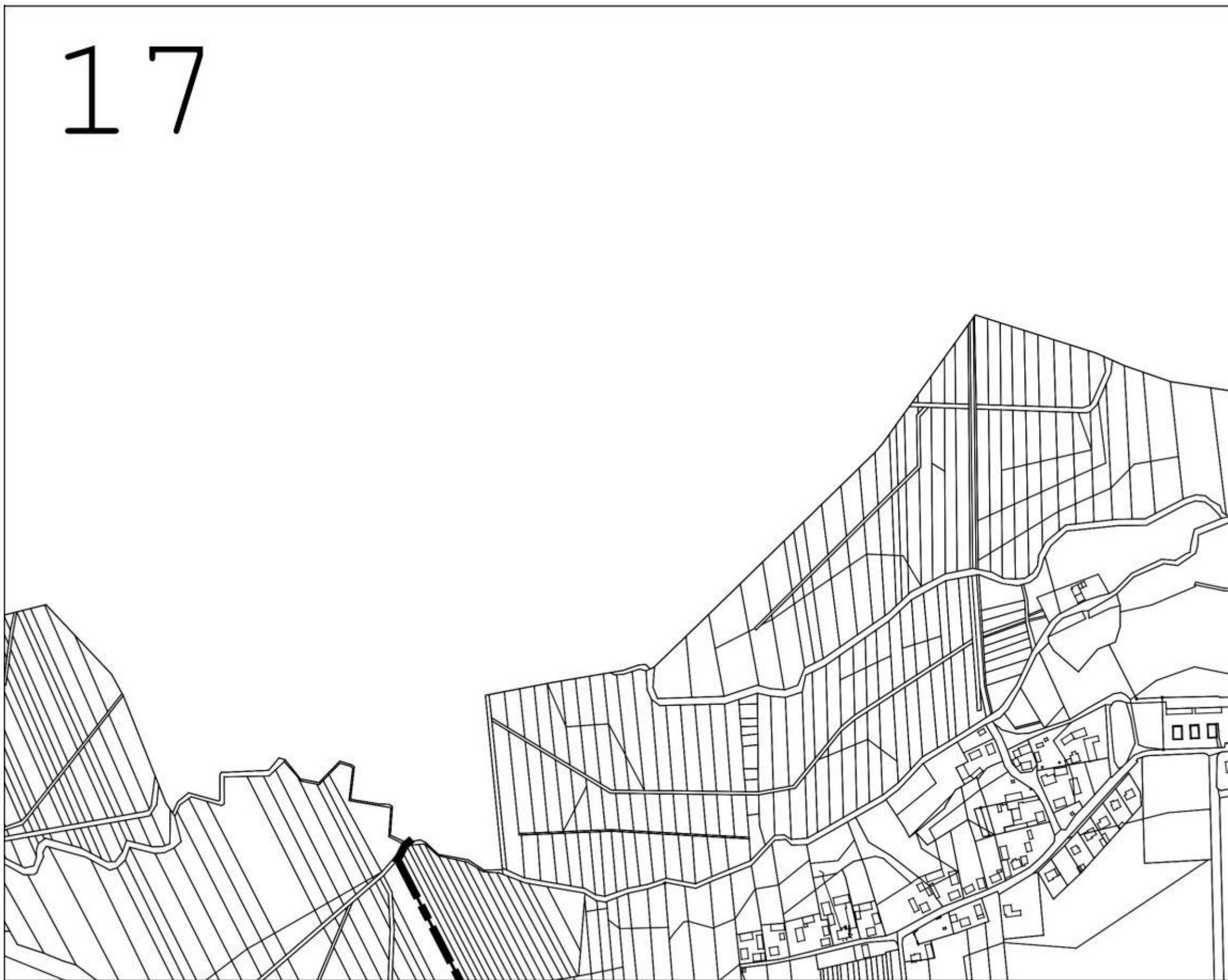


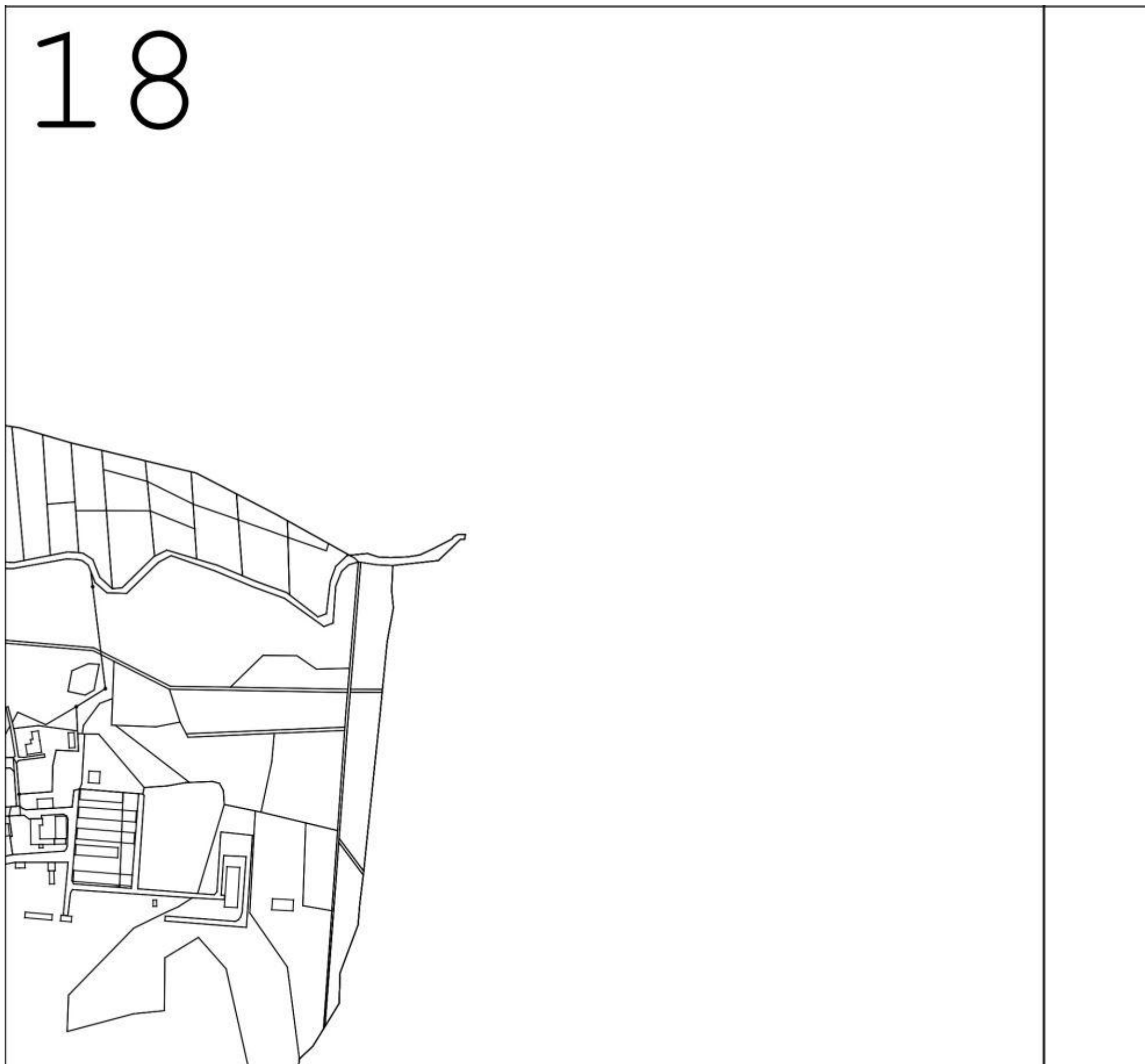





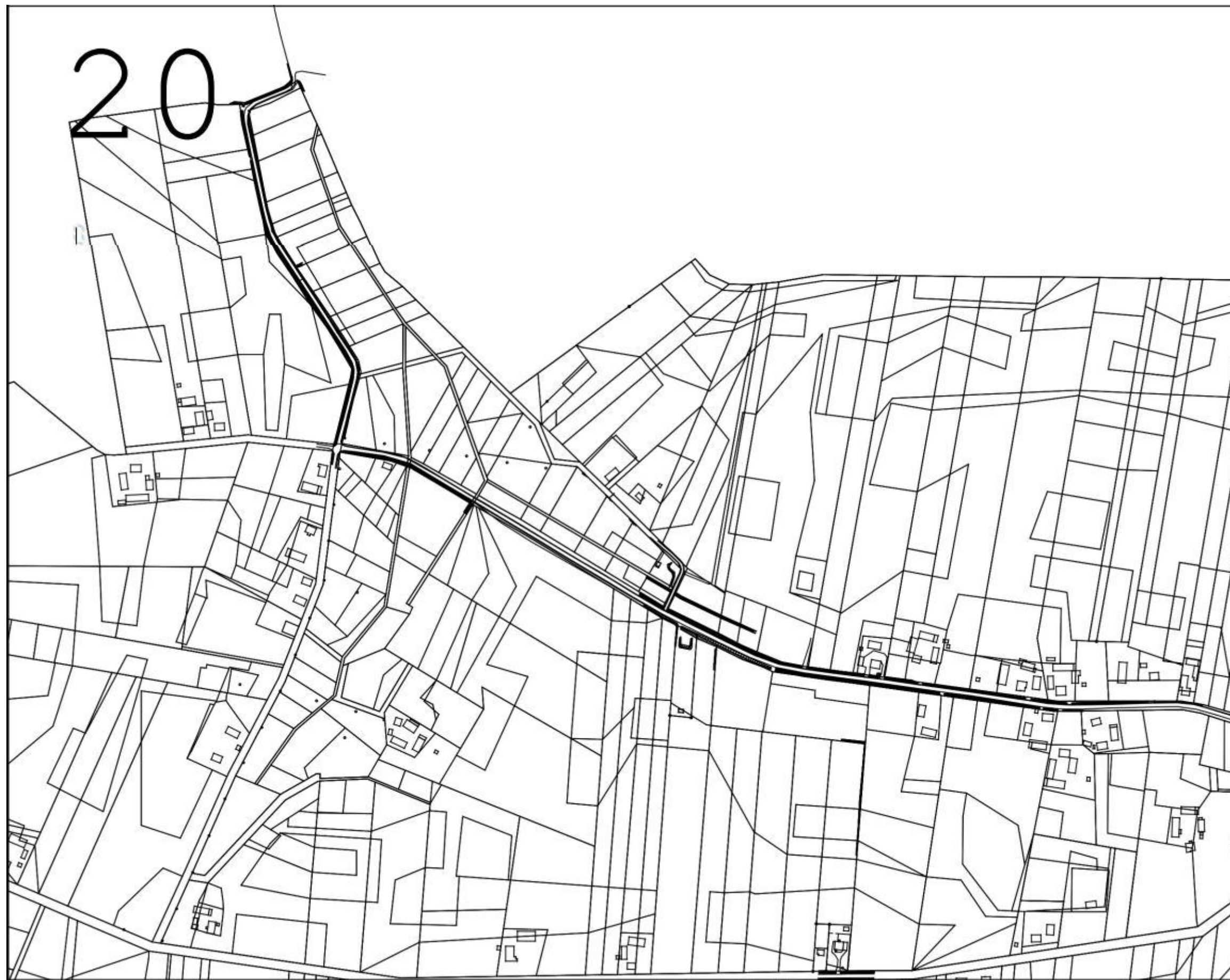




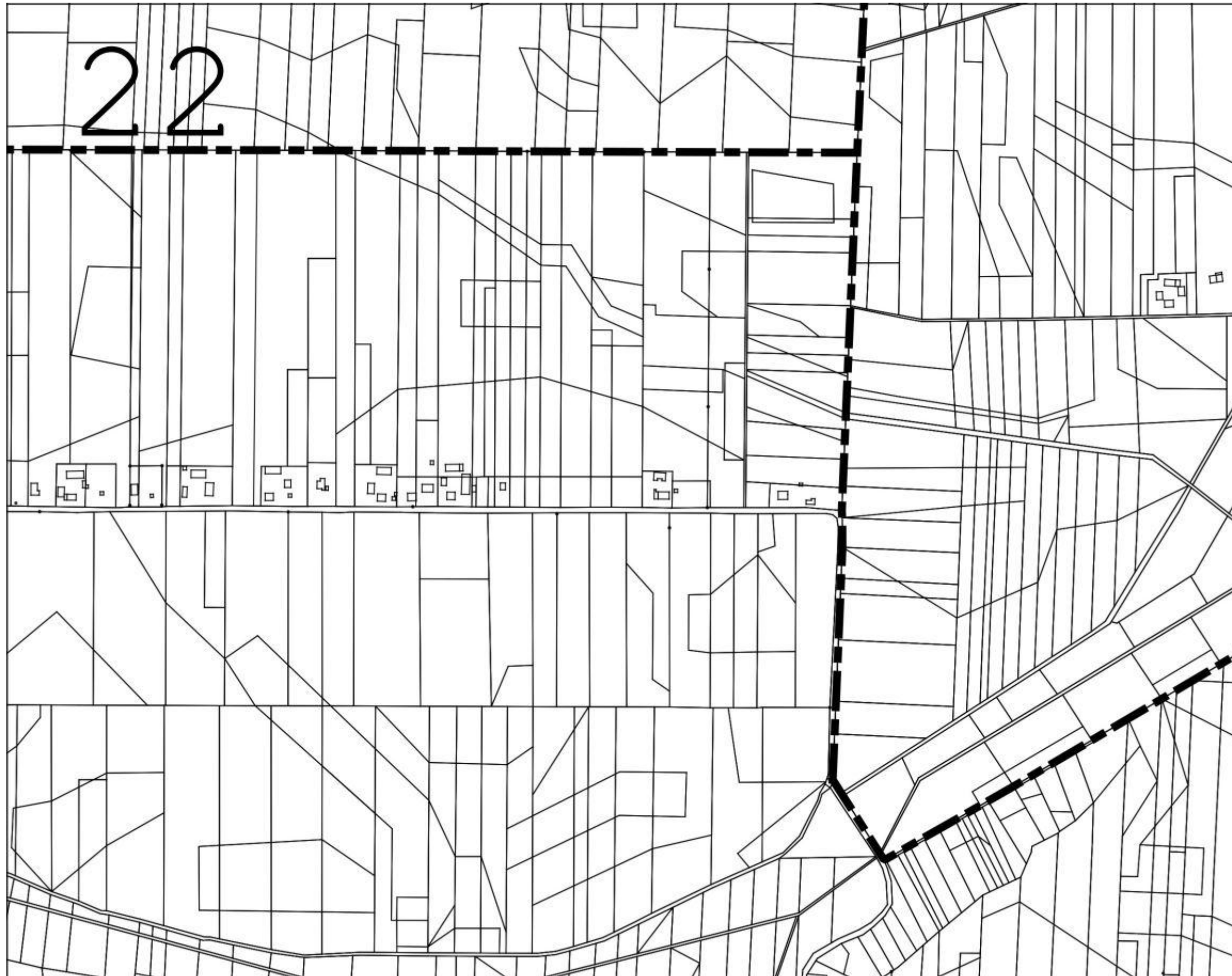










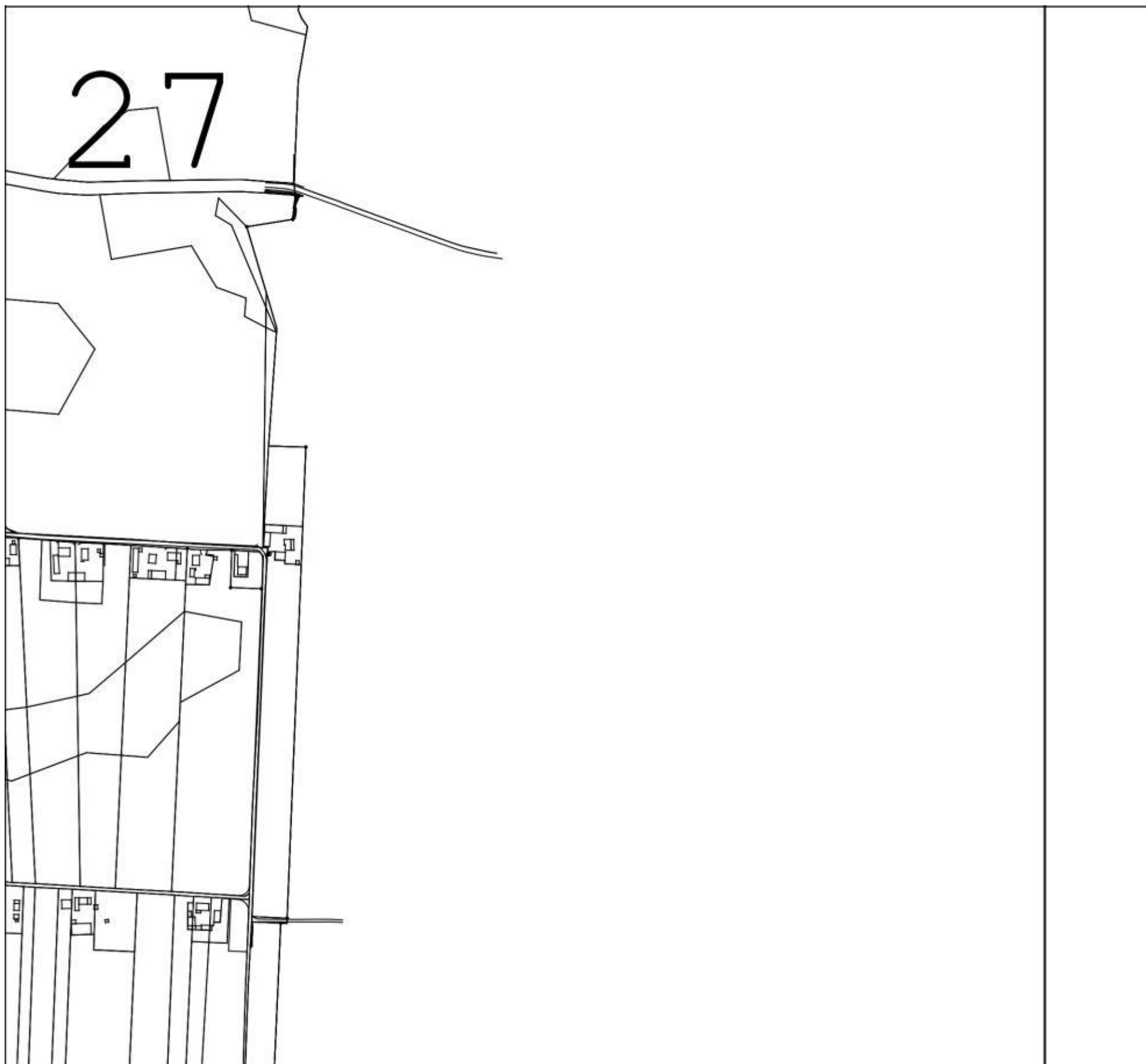


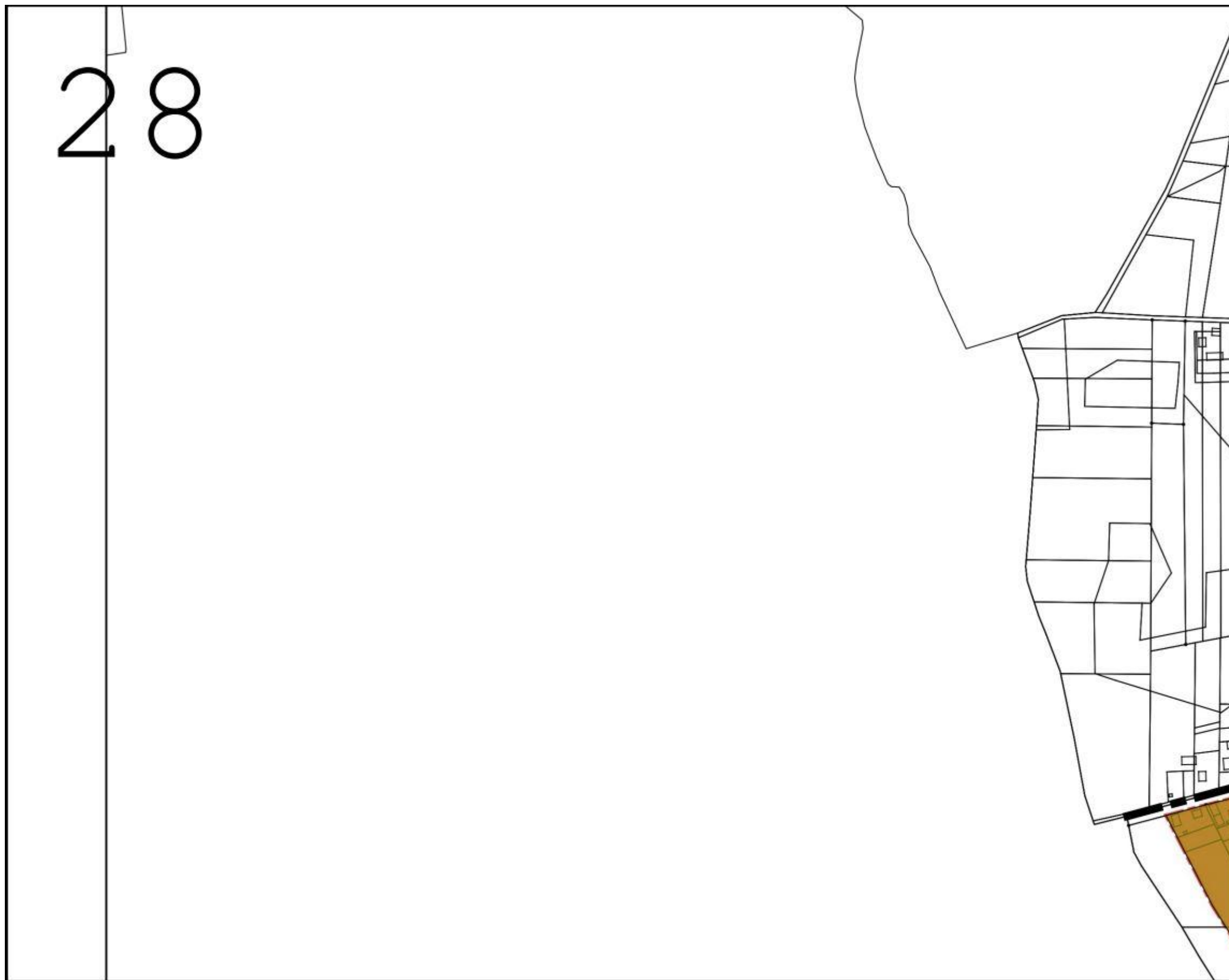


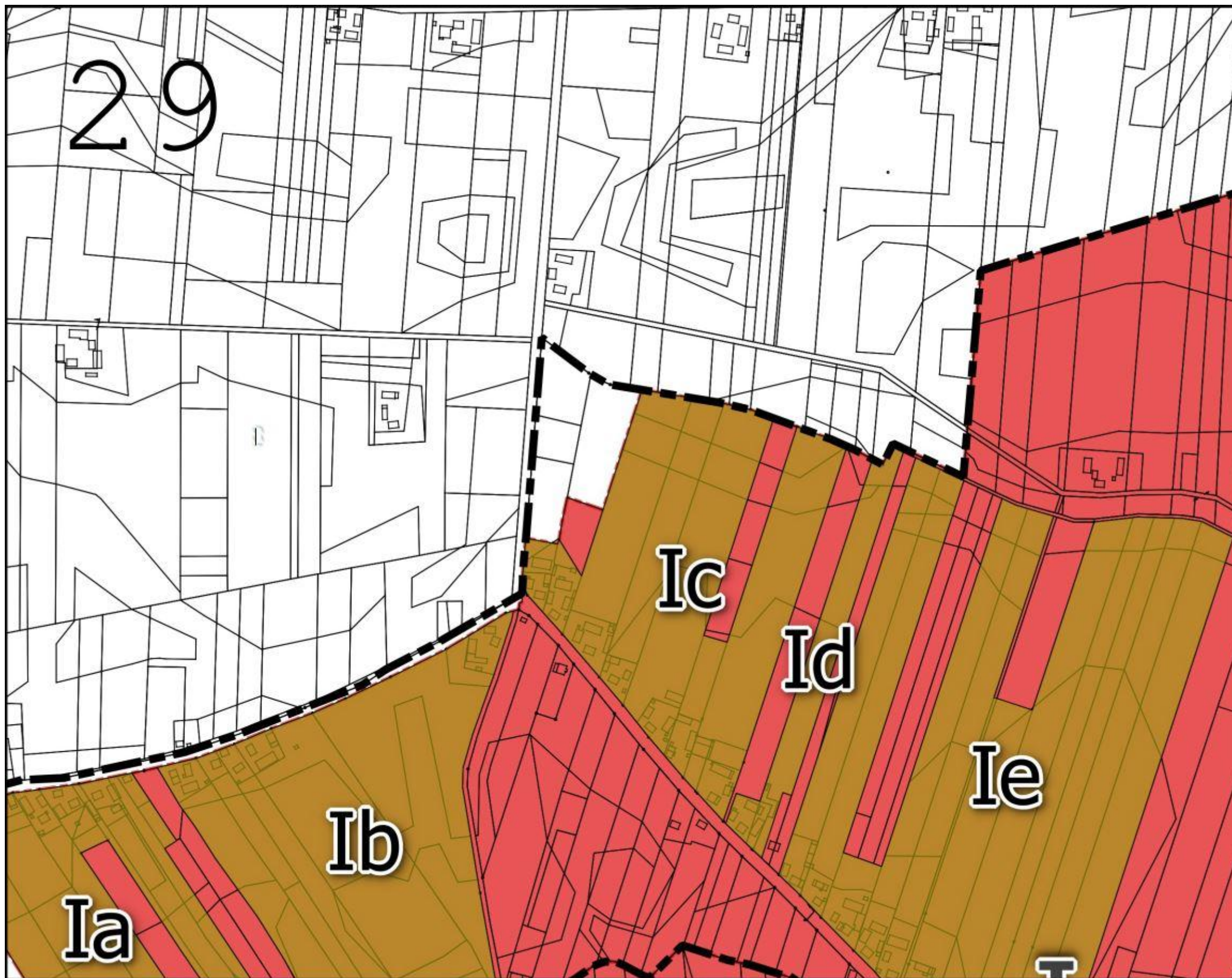


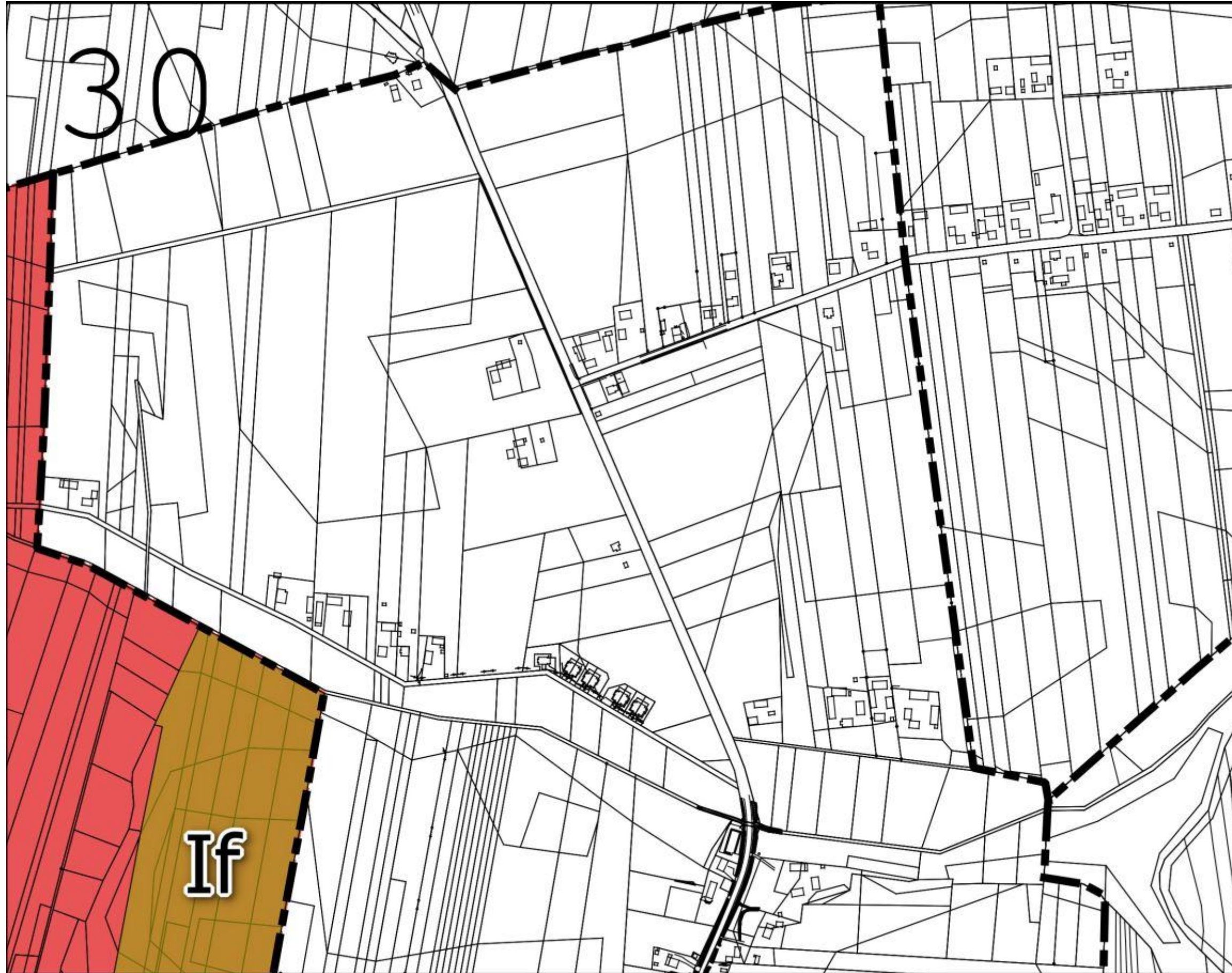




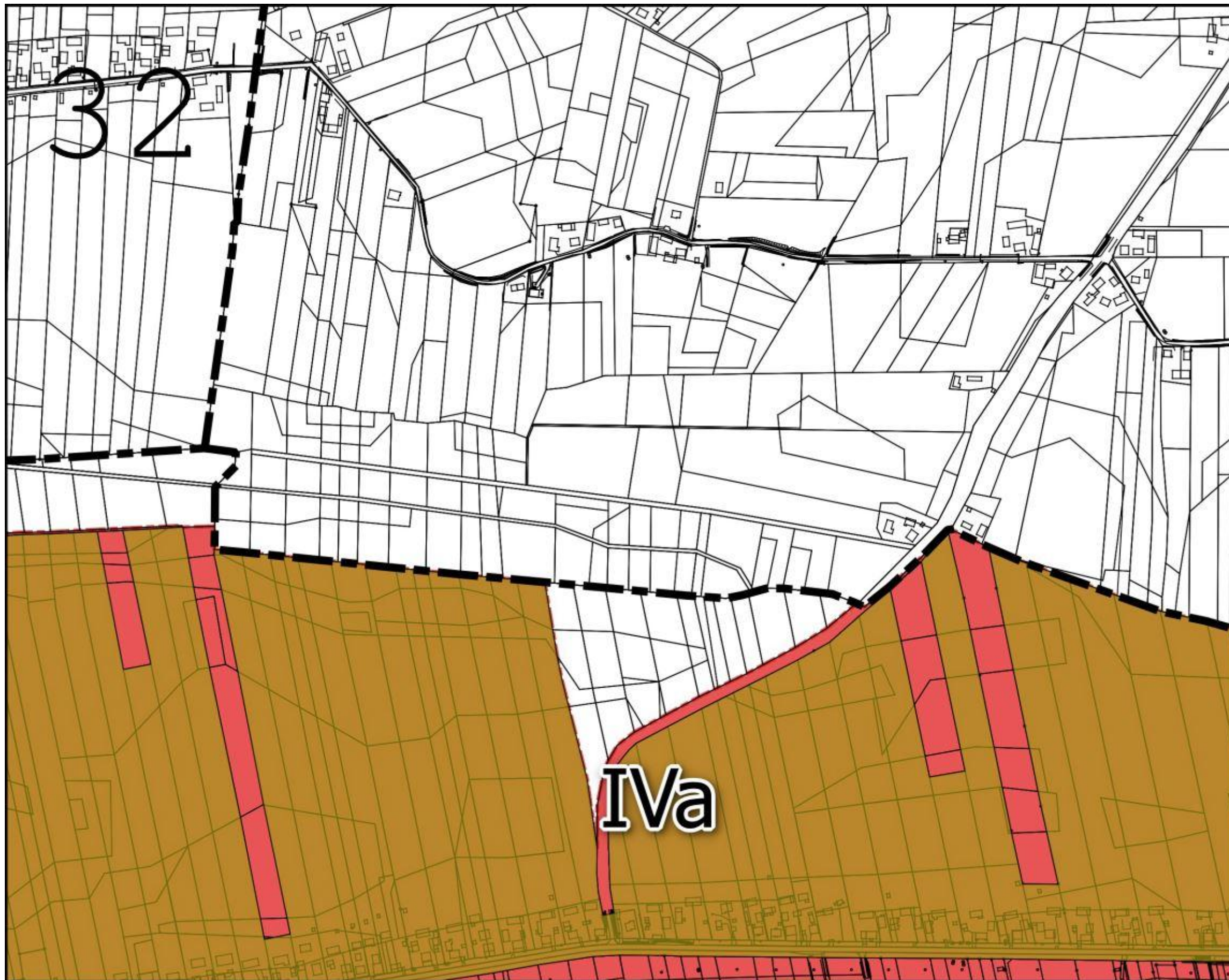








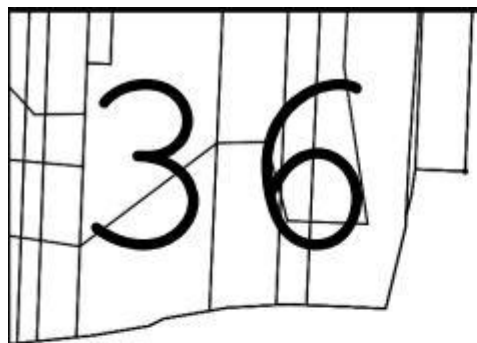


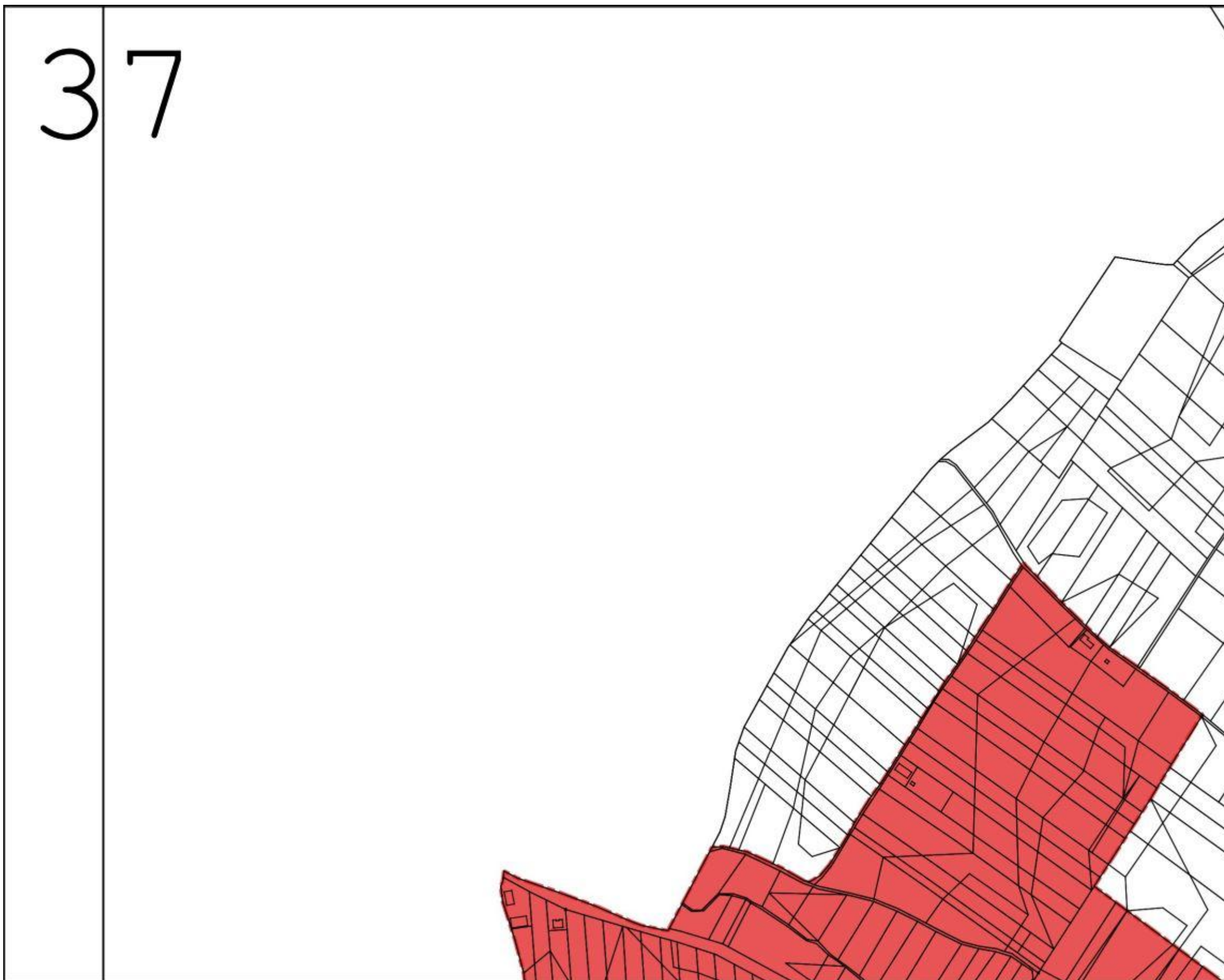


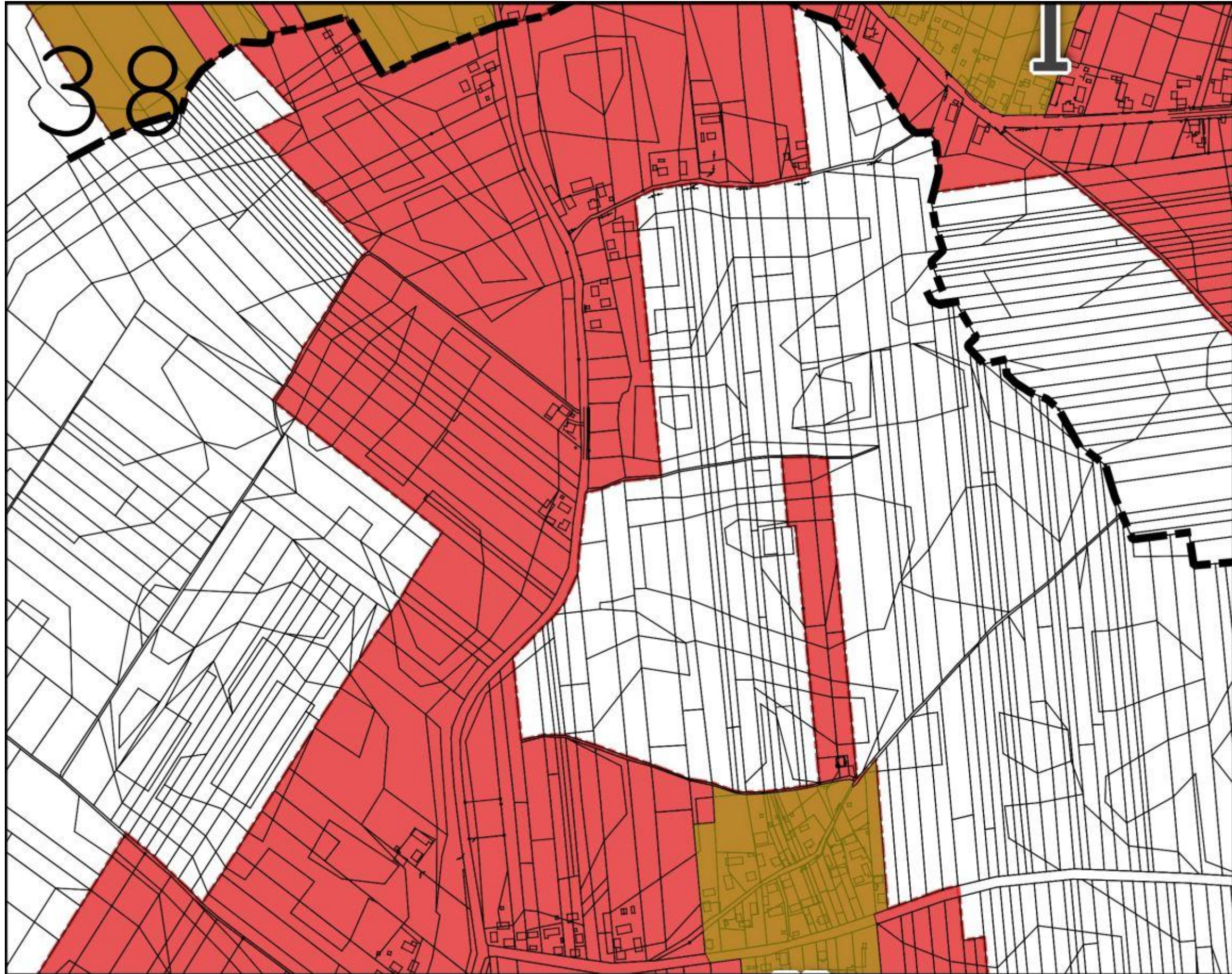


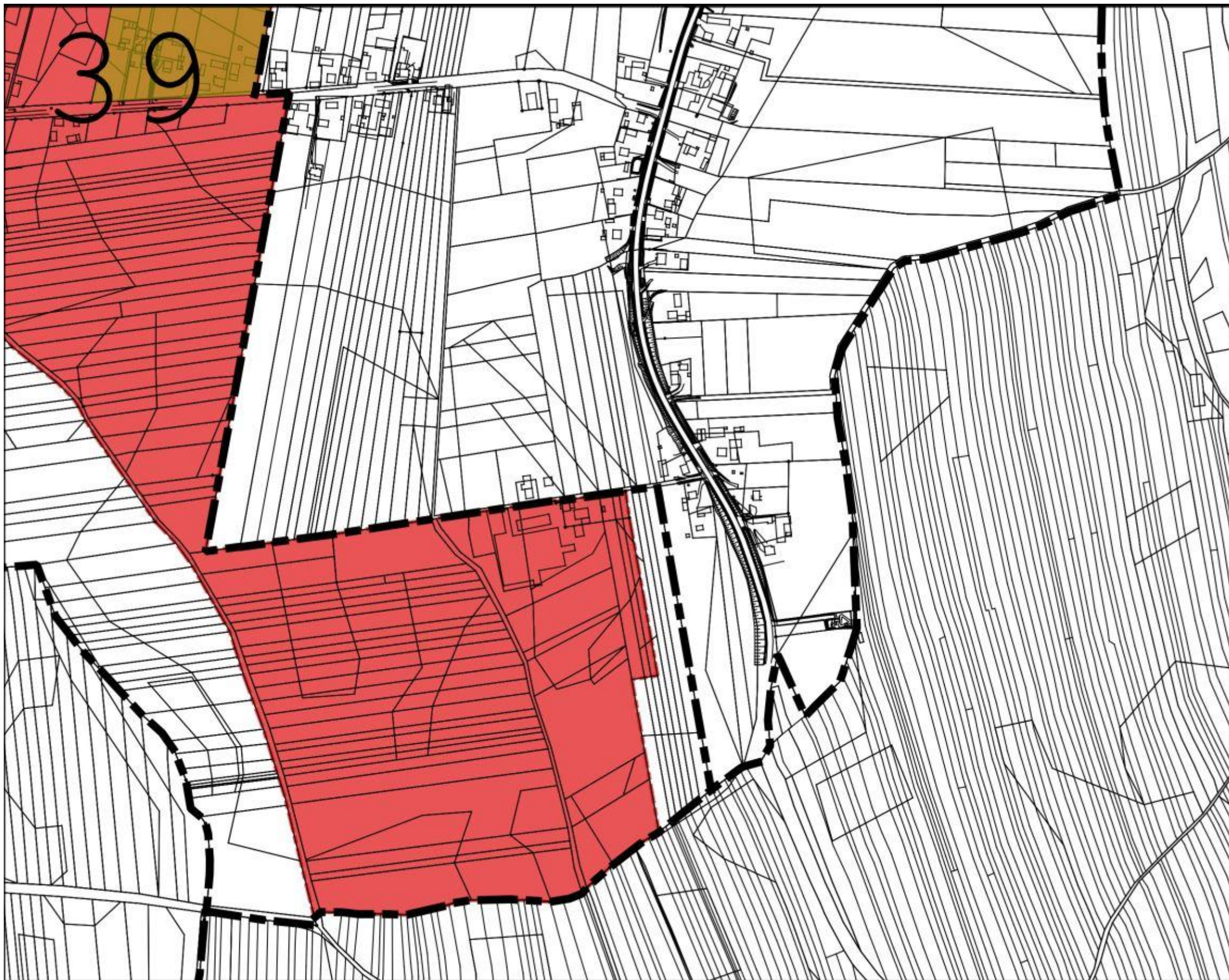




 <p>36</p>		
---	--	--









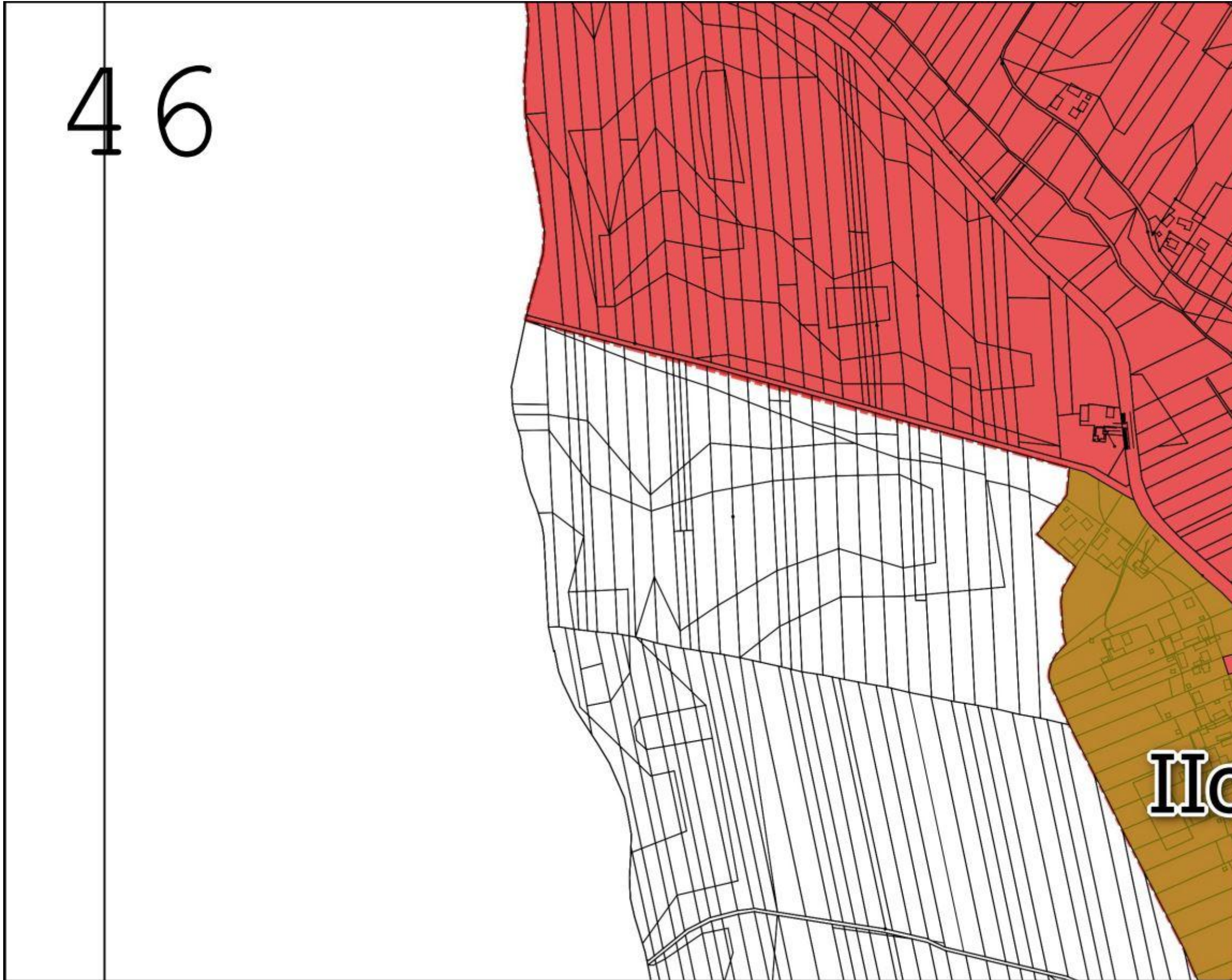


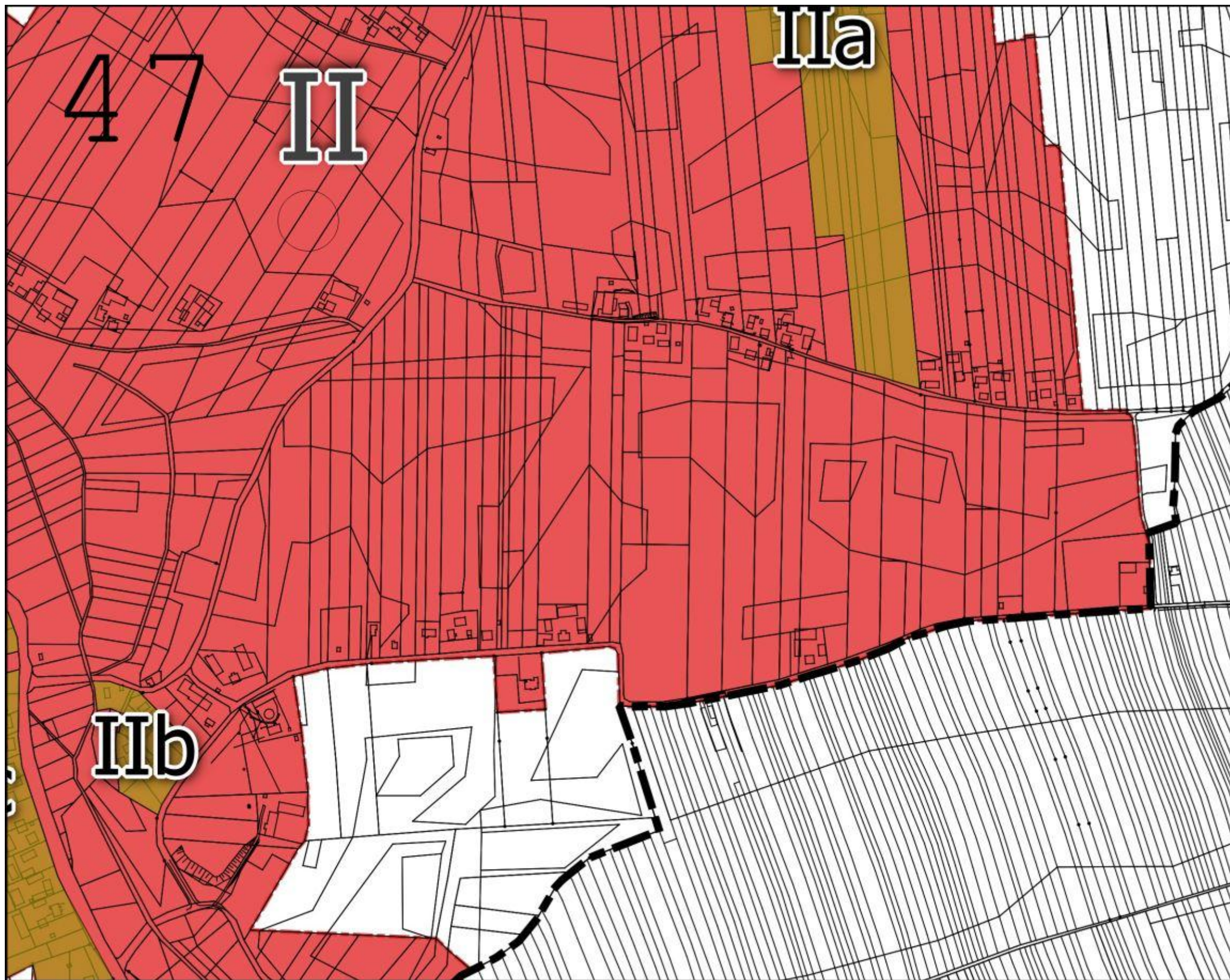






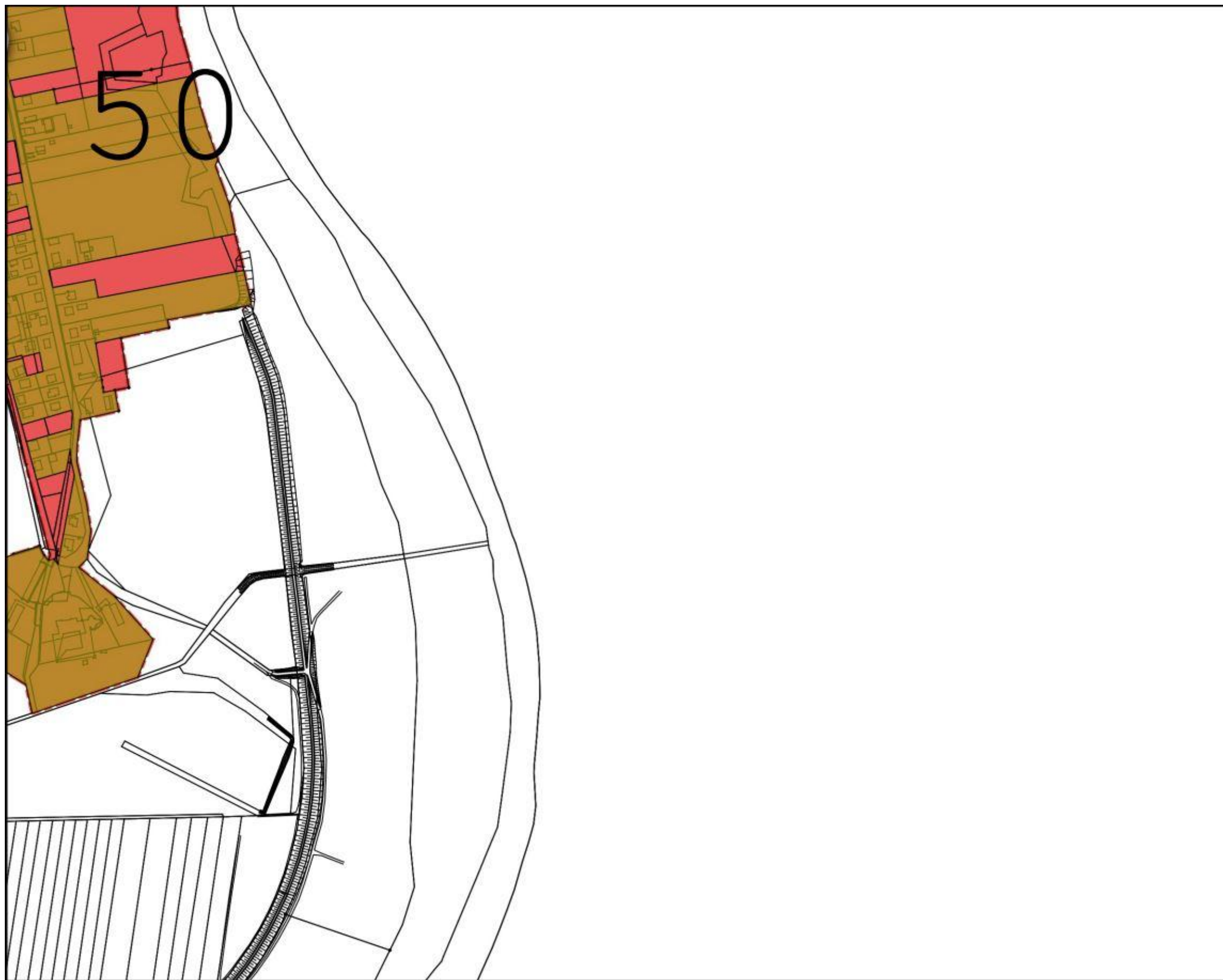
45	
----	--

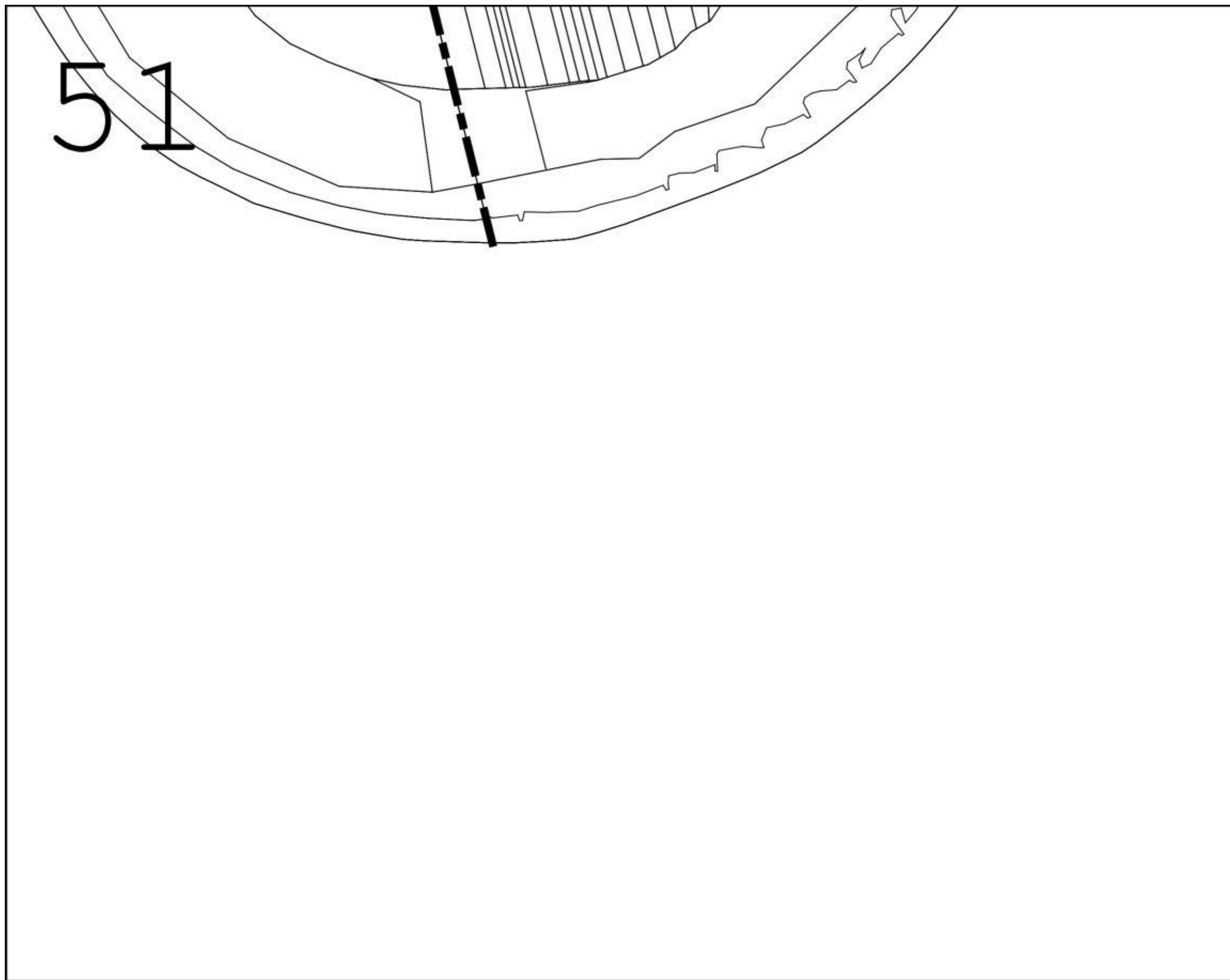


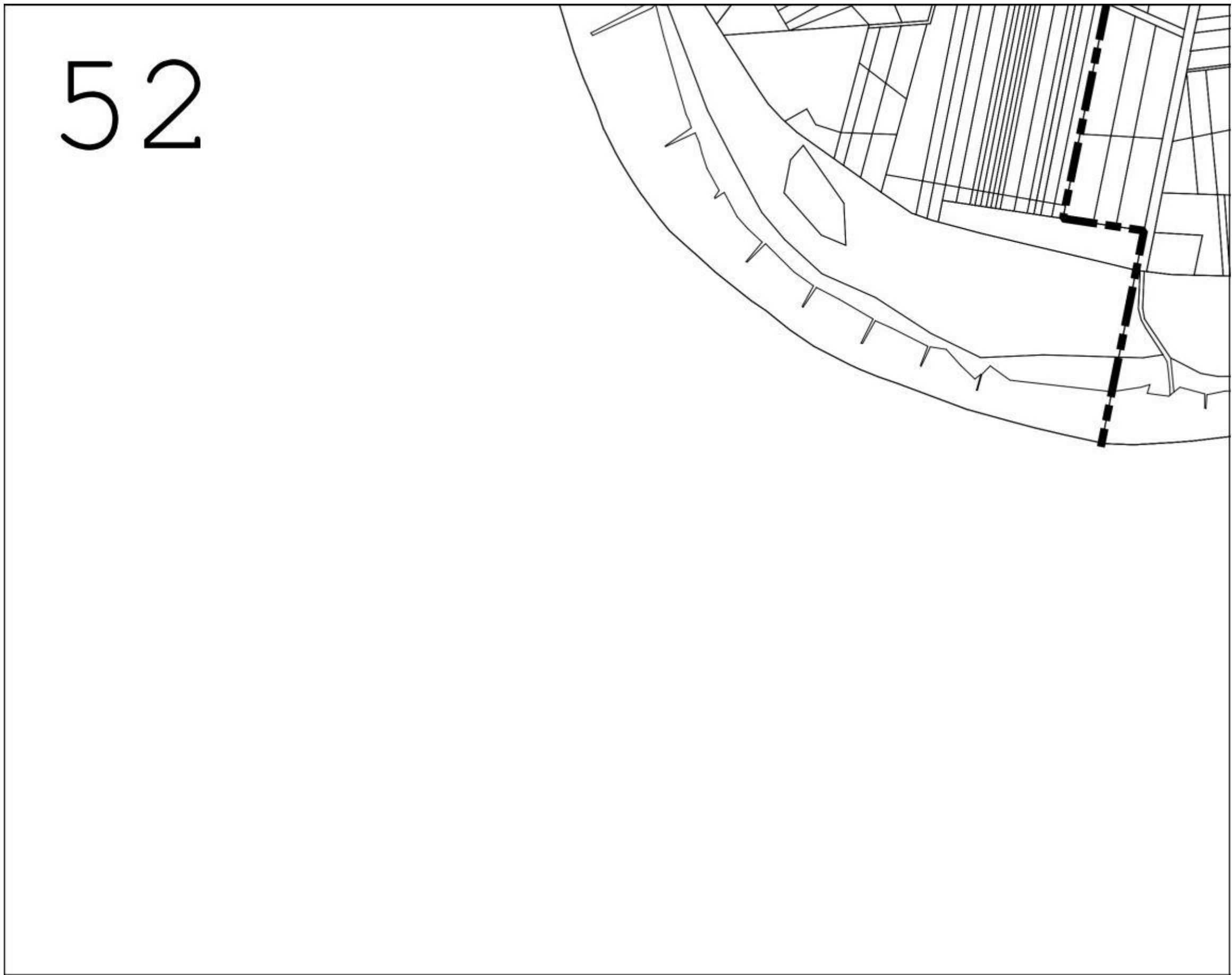


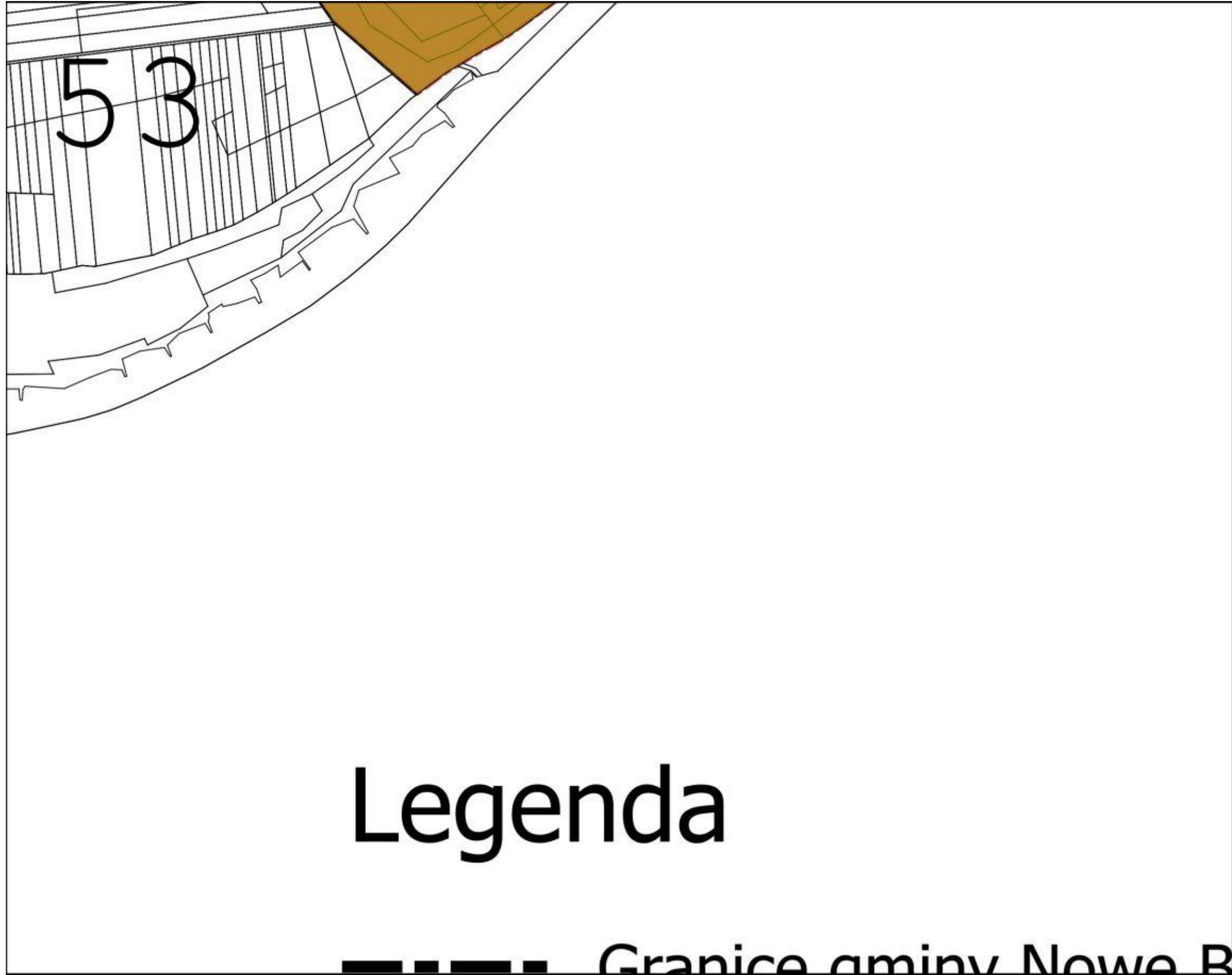






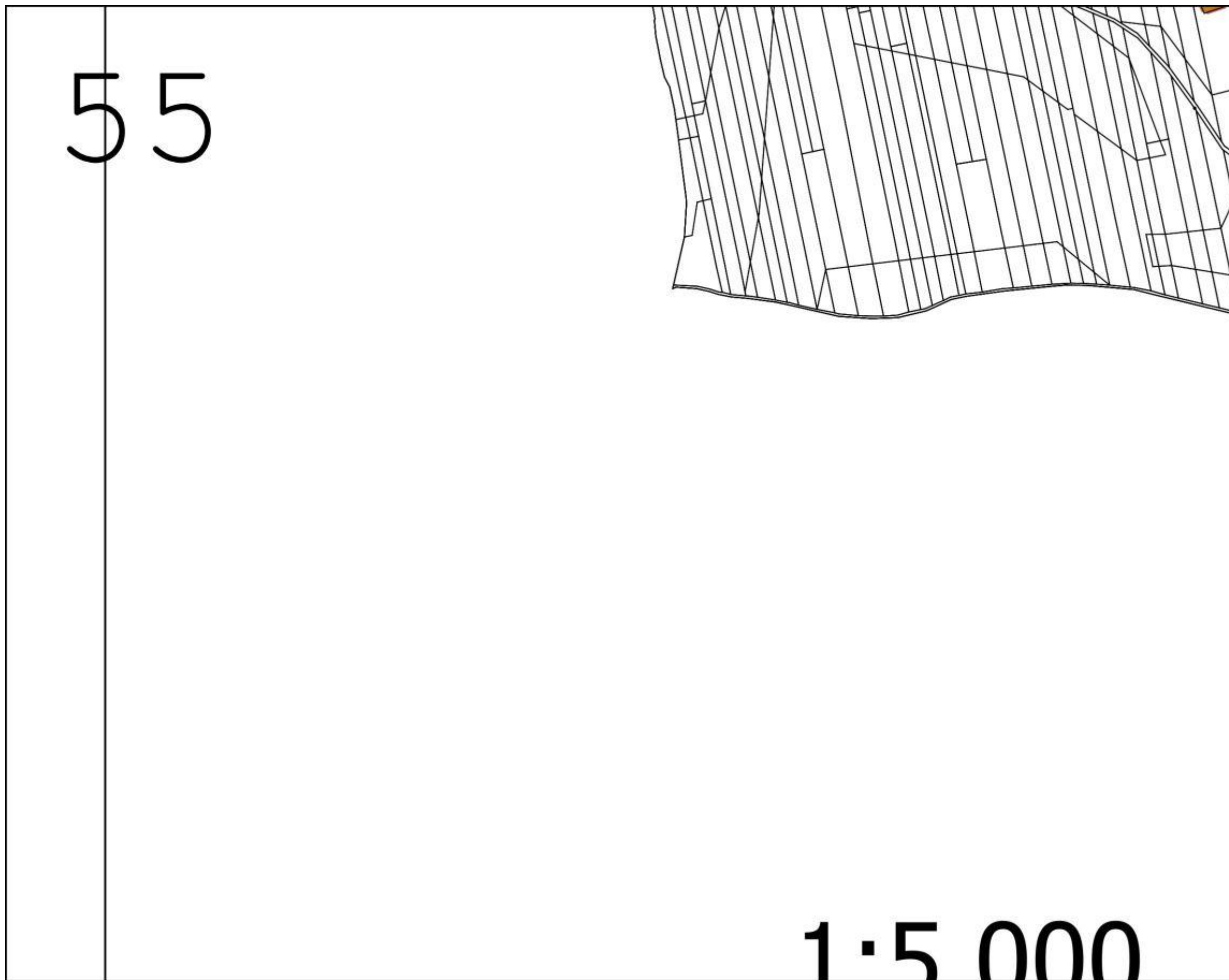


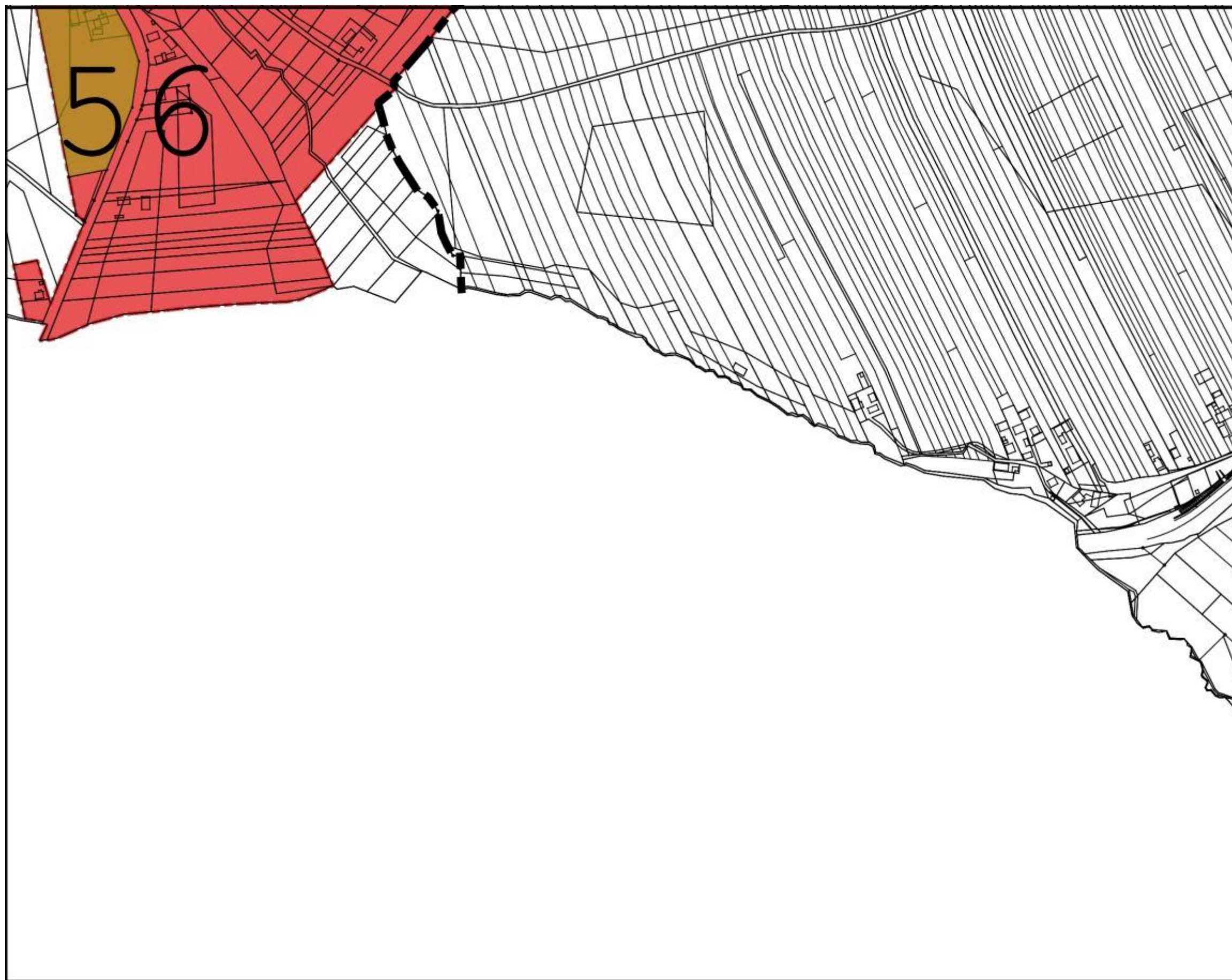




54


rzesko











60

61

62



Obszar zdegradowany



Obszar rewitalizacji

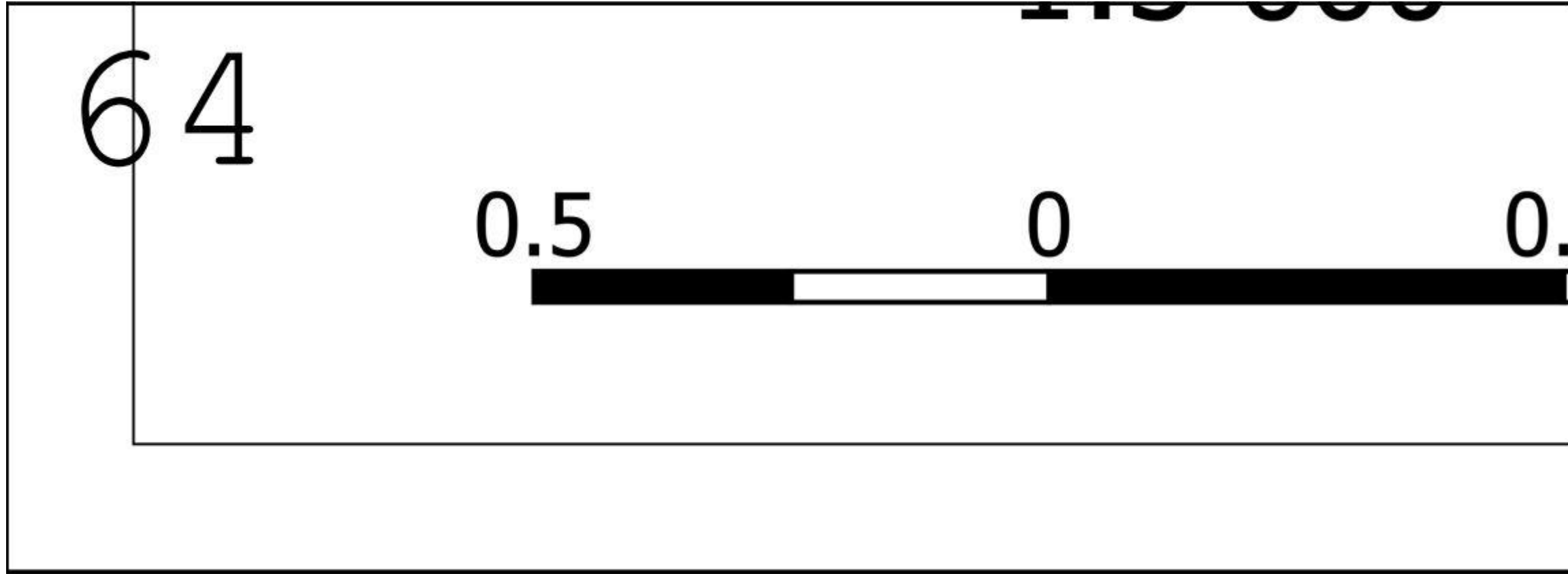
I, II, III, IV - Podobszary obszaru

Ia, Ib, (.....) IVb - Podobszary

PRACOWNIA PROJEKTOWA



<p>63</p> <p>zaru zdegradowanego obszaru rewitalizacji</p> <p>ul. Friedleina 4-6/201 30-009 KRAKÓW</p>	
--	--



66


67

68

69

70

71



**edia**

<p>7 2 tel. 12 294 32 78 fax 12 341 43 57</p>	