



# DZIENNIK URZĘDOWY

## WOJEWÓDZTWA MAŁOPOLSKIEGO

---

Kraków, dnia 2 lutego 2017 r.

Poz. 914

### UCHWAŁA NR XXIII/165/2017 RADY GMINY KONIUSZA

z dnia 25 stycznia 2017 roku

#### w sprawie zatwierdzenia Gminnego Programu Rewitalizacji Gminy Koniusza

Na podstawie art. 18 ust. 2 pkt 15 ustawy z dnia 8 marca 1990 r. o samorządzie gminnym (t.j. Dz. U. z 2016 r. poz. 446 z późn. zm.) oraz art. 14 i art. 15 w związku z art. 19 ustawy z dnia 9 października 2015 r. o rewitalizacji (t.j. Dz.U. z 2015 r. poz. 1777 z późn. zm.), **Rada Gminy Koniusza** uchwala, co następuje:

§ 1. Uchwala się Gminny Program Rewitalizacji Gminy Koniusza.

§ 2. Wykonanie uchwały powierza się Wójtowi Gminy Koniusza.

§ 3. Uchwała wchodzi w życie z dniem podjęcia i podlega ogłoszeniu w Dzienniku Urzędowym Województwa Małopolskiego.

Przewodniczący Rady Gminy  
**Andrzej Nogieć**



# **GMINNY PROGRAM REWITALIZACJI GMINY KONIUSZA**

na lata 2016-2023

Koniusza, 2016

## Spis treści

1. Szczegółowa diagnoza obszaru rewitalizacji obejmująca analizę negatywnych zjawisk oraz lokalnych potencjałów występujących na terenie obszaru.....	4
1.1. Diagnoza miejscowości na terenie Gminy Koniusza.....	5
1.2. Sfera społeczna.....	6
1.3. Sfera gospodarcza .....	17
1.4. Sfera środowiskowa .....	20
1.5. Sfera przestrzenno-funkcjonalna .....	22
1.6. Sfera techniczna .....	28
1.7. Podsumowanie.....	31
1.8. Charakterystyka obszaru zdegradowanego i obszaru rewitalizacji.....	32
2. Opis powiązań gminnego programu rewitalizacji z dokumentami strategicznymi gminy, studium uwarunkowań i kierunków zagospodarowania przestrzennego gminy oraz strategią rozwiązywania problemów społecznych .....	33
2.1 Strategia Rozwoju Gminy Koniusza na lata 2015-2023.....	34
2.2 Studium Uwarunkowań i Kierunków Zagospodarowania Przestrzennego Gminy Koniusza.....	35
2.3 Plan Odnowy Miejscowości Biórków Wielki na lata 2011-2017 .....	35
2.4 Plan Odnowy Miejscowości Glewiec na lata 2011-2017.....	36
2.5 Plan Odnowy Miejscowości Rzędowice na lata 2011-2017 .....	37
2.6 Plan Odnowy Miejscowości Wierzbno na lata 2011-2017 .....	37
2.7 Program Przeciwdziałania Przemocy w Rodzinie na lata 2014-2018.....	38
2.8 Podsumowanie.....	38
2.9 Komplementarność międzyokresowa .....	39
3. Opis wizji stanu po przeprowadzeniu rewitalizacji .....	40
4. Zasięgi przestrzenne .....	41
5. Analiza SWOT .....	49
6. Cele rewitalizacji oraz odpowiadające im kierunki działań służących eliminacji lub ograniczeniu negatywnych zjawisk.....	51
6.1. Cele Gminnego Programu Rewitalizacji .....	51
6.2. Projekty rewitalizacyjne .....	52
6.3. Opis przedsięwzięć rewitalizacyjnych, w szczególności o charakterze społecznym oraz gospodarczym, środowiskowym, przestrzenno-funkcjonalnym lub technicznym.....	62
6.4. Charakterystyka pozostałych dopuszczalnych przedsięwzięć rewitalizacyjnych .....	78
7. Mechanizmy integrowania działań.....	85
8. Szacunkowe ramy finansowe gminnego programu rewitalizacji wraz z szacunkowym wskazaniem środków finansowych ze źródeł publicznych i prywatnych .....	86

---

9. Opis struktury zarządzania realizacją gminnego programu rewitalizacji, wskazanie kosztów tego zarządzania wraz z ramowym harmonogramem realizacji programu .....	89
10. System monitorowania i oceny gminnego programu rewitalizacji.....	92
10.1. System monitorowania .....	92
10.2. Sposoby oceny programu rewitalizacji.....	94
10.3. Promocja .....	97
10.4. Konsultacje społeczne i współpraca partnerska w ramach programu rewitalizacji.....	98
10.5. Analiza ryzyka .....	101
11. Określenie niezbędnych zmian w uchwałach, o których mowa w art. 21 ust. 1 ustawy z dnia 21 czerwca 2001 roku o ochronie praw lokatorów, mieszkaniowym zasobie gminy i o zmianie Kodeksu cywilnego (Dz. U. z 2014 roku, poz. 150 oraz z 2015 roku, poz. 1322) .....	102
12. Określenie niezbędnych zmian w uchwale dot. zasad wyznaczania składu oraz zasad działania Komitetu Rewitalizacji.....	102
13. Wskazanie sposobu realizacji gminnego programu rewitalizacji w zakresie planowania i zagospodarowania przestrzennego .....	102
14. Partycypacja społeczna i zasada partnerstwa .....	104

## **1. Szczegółowa diagnoza obszaru rewitalizacji obejmująca analizę negatywnych zjawisk oraz lokalnych potencjałów występujących na terenie obszaru**

Podczas przygotowania Gminnego Programu Rewitalizacji Gminy Koniusza na lata 2016-2023 dokonano wnikliwej diagnozy obszaru kwalifikującego się do objęcia działaniami rewitalizacyjnymi przy aktywnym udziale wszystkich interesariuszy. Jednocześnie identyfikacja obszarów problemowych została oparta o weryfikowalne kryteria, które w dłuższej perspektywie pozwolą na monitorowanie postępu procesu rewitalizacji. W niniejszej diagnozie zawarto również opis potencjalnych podobszarów zdegradowanych w odniesieniu do otoczenia.

Pozyskane dane pozwalają zdiagnozować obszary problemowe w Gminie Koniusza. W celu przeprowadzenia oceny stanu pozyskano dane z zasobów Głównego Urzędu Statystycznego, Urzędu Gminy w Koniuszy oraz jej jednostek organizacyjnych, w tym Gminnego Ośrodka Pomocy Społecznej, ponadto z Powiatowego Urzędu Pracy w Proszowicach, Komendy Powiatowej Policji w Proszowicach i innych jednostek.

Uzyskanie danych ilościowych pozwoliło na wyodrębnienie obszarów charakteryzujących się koncentracją problemów społecznych, które w dalszym etapie prac staną się przedmiotem dogłębnej analizy gospodarczej, środowiskowej, przestrzenno-funkcjonalnej oraz technicznej. Jednocześnie pozyskano informację od lokalnych podmiotów oraz społeczeństwa, zgodnie z horyzontalną zasadą partycypacji, które pozwolą na uzyskanie danych w obszarach, których nie można było zidentyfikować tradycyjnymi metodami.

### **Analiza zjawisk kryzysowych została przeprowadzona z uwzględnieniem podstawowych rodzajów problemów społecznych, gospodarczych, środowiskowych oraz przestrzenno-funkcjonalnych i technicznych.**

Do podstawowych kryteriów uznania obszaru za zdegradowany mogą należeć m.in.:

#### I. Problemy społeczne, w tym:

- Zmniejszenie liczby mieszkańców w 2015 roku w stosunku do roku 2010
- Udział procentowy spadku liczby mieszkańców w liczbie mieszkańców ogółem
- Liczba mieszkańców w wieku poprodukcyjnym w stosunku do liczby mieszkańców w wieku produkcyjnym
- Liczba osób korzystających z systemu opieki społecznej
- Liczba osób korzystających z systemu opieki społecznej w stosunku do liczby gospodarstw domowych korzystających z systemu opieki społecznej
- Liczba gospodarstw domowych korzystających z systemu opieki społecznej
- Liczba osób bezrobotnych
- Stopa bezrobocia
- Liczba wydanych niebieskich kart
- Frekwencja w referendum ogólnokrajowym
- Wyniki testów szóstoklasistów
- Liczba mieszkańców biorących udział w imprezach gminnych
- Liczba mieszkańców biorących udział w imprezach gminnych w stosunku do liczby mieszkańców
- Liczba osób niepełnosprawnych
- Liczba porad lekarskich
- Liczba porad lekarskich w stosunku do liczby mieszkańców
- Liczba osób zgłoszonych na leczenie do komisji alkoholowej

#### II. Problemy gospodarcze, w tym:

- Liczba podmiotów gospodarczych
- Liczba podmiotów gospodarczych przypadających na liczbę mieszkańców
- Powierzchnia gruntów przeznaczonych pod działalność gospodarczą w powierzchni ogółem
- Powierzchnia nieużytków w powierzchni ogółem

### III. Problemy środowiskowe, w tym:

- odsetek nieskanalizowanych miejscowości Gminy Koniusza
- odległość miejscowości na terenie Gminy Koniusza od skupiska emisji zanieczyszczeń
- zagęszczenie miejscowości

### IV. Problemy przestrzenno-funkcjonalne, w tym:

- obecność kanalizacji
- obecność szkoły
- obecność placu zabaw
- obecność boiska sportowego
- obecność ośrodka zdrowia
- obecność biblioteki
- odległość z centrum miejscowości do Urzędu Gminy (pieszo)
- odległość z centrum miejscowości do najbliższej szkoły podstawowej (pieszo)
- odległość z centrum miejscowości do urzędu gminy (pieszo)

### V. Problemy techniczne, w tym:

- degradacja stanu technicznego obiektów użyteczności publicznej;
- brak zagospodarowania obiektów/przestrzeni publicznej.

## 1.1. Diagnoza miejscowości na terenie Gminy Koniusza

W obrębie Gminy Koniusza występuje 29 miejscowości (sołectwa). Sklasyfikowano je wg powierzchni:

Tabela 1. Powierzchnia i liczba ludności w Gminie Koniusza

Lp.	Nazwa miejscowości	Powierzchnia w km <sup>2</sup>	Liczba mieszkańców	Liczba mieszkańców/ powierzchnia
1	Budziejowice	90,27	44	0,49
2	Zielona	129,61	162	1,25
3	Wąsów	151,11	137	0,91
4	Wroniec	170,89	139	0,81
5	Glew	184,65	188	1,02
6	Koniusza	198,79	276	1,39
7	Biórków Mały	201,38	375	1,86
8	Siedliska	201,47	254	1,26
9	Rzędowice	208,14	180	0,86
10	Górka Jaklińska	218,85	220	1,01
11	Niegardów	253,04	345	1,36
12	Glewiec	263,36	248	0,94
13	Szarbia	276,96	226	0,82
14	Niegardów Kolonia	280,75	206	0,73
15	Gnatowice	281,5	173	0,61
16	Muniaczkowice	310,96	259	0,83
17	Czernichów	315,14	328	1,04
18	Łyszkowice	318,06	443	1,39
19	Chorażyce	318,9	214	0,67
20	Polekarcice	348,77	339	0,97
21	Posądz	357,9	481	1,34
22	Biórków Wielki	392,82	436	1,11
23	Przesławice	410,91	417	1,01

24	Wierzбно	427,41	425	0,99
25	Piotrkowice Wielkie	438,86	330	0,75
26	Piotrkowice Małe	459,1	528	1,15
27	Dalewice	524,31	312	0,60
28	Wronin	553,08	583	1,05
29	Karwin	567	452	0,80
30	Suma	8853,99	8720	0,98

Źródło: opracowanie własne na podstawie danych Urzędu Gminy Koniusza

W celu przeprowadzenia delimitacji obszarów zdegradowanych dokonano wnikliwej analizy wszystkich 29 miejscowości znajdujących się na terenie Gminy Koniusza. Pierwszym etapem delimitacji jest zestawienie problemów społecznych w Gminie pozwalające na zobrazowanie najbardziej problemowych miejscowości. Następnie z wybranych kilkunastu miejscowości zostaną wyłonione obszary najbardziej problemowe nie tylko pod kątem społecznym ale także w pozostałych 4 obszarach problemowych.

## 1.2. Sfera społeczna

Negatywne zjawiska	Wskaźniki
Depopulacja	1. Zmniejszenie liczby mieszkańców w 2015 roku w stosunku do roku 2010
	2. Udział procentowy spadku liczby mieszkańców w liczbie mieszkańców ogółem
Starzenie się społeczności lokalnej	3. Liczba mieszkańców w wieku poprodukcyjnym w stosunku do liczby mieszkańców w wieku produkcyjnym
	4. Liczba osób korzystających z systemu opieki społecznej
Ubóstwo	5. Liczba osób korzystających z systemu opieki społecznej w stosunku do liczby gospodarstw domowych korzystających z systemu opieki społecznej
	6. Liczba gospodarstw domowych korzystających z systemu opieki społecznej
Bezrobocie	7. Liczba osób bezrobotnych
	8. Stopa bezrobocia
Przestępczość	9. Liczba wydanych niebieskich kart
Niski poziom edukacji lub kapitału ludzkiego	10. Frekwencja w referendum ogólnokrajowym
	11. Wyniki testów szóstoklasistów
Niewystarczający poziom uczestnictwa w życiu publicznym i kulturalnym	12. Liczba mieszkańców biorących udział w imprezach gminnych
	13. Liczba mieszkańców biorących udział w imprezach gminnych w stosunku do liczby mieszkańców
Niepełnosprawność	14. Liczba osób niepełnosprawnych
	15. Liczba porad lekarskich
Zdrowie	16. Liczba porad lekarskich w stosunku do liczby mieszkańców
	17. Liczba osób zgłoszonych na leczenie do komisji alkoholowej

### Depopulacja

#### 1. Spadek liczby mieszkańców (2015 w stosunku do 2010)

W Gminie Koniusza odnotowuje się zmniejszającą się liczbę mieszkańców w części miejscowości gminnych. W całej Gminie liczba mieszkańców spadła o 26 osób na koniec roku 2015 w porównaniu z rokiem 2010. W poniższej tabeli przedstawiono ukształtowanie wskaźników dla poszczególnych miejscowości. Najwięcej mieszkańców ubyło w Rzędowicach (28 osób), a następnie Chorążycach i Piotrkowicach Małych (23 osoby w każdej z miejscowości), Dalewicach (19 osób), Górcie Jaklińskiej (15 osób), Wierzbnie (14 osób) oraz w Karwinie (13 osób). Jednocześnie w stosunku do liczby mieszkańców miejscowości w 2015 roku największy ubytek mieszkańców wystąpił w miejscowościach: Rzędowice (15,56%), Chorążyce (10,75%), Górka Jaklińska (6,82%), Dalewice (6,09%), Piotrkowice Małe (4,36%), Glew (4,26%). Należy zatem wskaźnik ten traktować dwuwymiarowo:

#### 1. Jako ubytek ludności w liczbie bezwzględnej

## 2. Jako zmniejszenie liczby mieszkańców w stosunku do liczebności miejscowości

W takim zestawieniu najgorzej wypadają: Rzędowice, Chorążyce, Górka Jaklińska, Dalewice oraz Piotrowice Małe.

Tabela 2. Spadek liczby mieszkańców (2015 w stosunku do 2010)

Nazwa wskaźnika	Wartość wskaźnika	Miejscowość
1. Zmniejszenie liczby mieszkańców w 2015 roku w stosunku do roku 2010	-28	Rzędowice
	-23	Chorążyce
	-23	Piotrkowice Małe
	-19	Dalewice
	-15	Górka Jaklińska
	-14	Wierzbno
	-13	Karwin
	-8	Glew
	-8	Glewiec
	-8	Przesławice
	-2	Niegardów Kolonia
	-2	Wąsów
	-2	Wroniec
	-0,90	średnia dla Gminy

Źródło: opracowanie własne na podstawie danych Urzędu Gminy Koniusza

## 2. Udział procentowy spadku liczby mieszkańców w liczbie mieszkańców ogółem

Analizując powyższe przeprowadzono także badanie stopnia ubytku ludności w stosunku do aktualnej liczby mieszkańców. Należy zauważyć, że liczba zmniejszenia liczby ludności nie odpowiada we wszystkich miejscowościach wskaźnikowi ilościowemu dla tego kryterium. O najwięcej osób zmniejszyła się liczba mieszkańców Rzędowic i Chorążyc, jednak w dalszej kolejności wartości te dla kolejnych 3 miejscowości przyjmują już odmienną kolejność.

Tabela 3. Udział procentowy spadku liczby mieszkańców w liczbie mieszkańców ogółem

Nazwa wskaźnika	Wartość wskaźnika	Miejscowość
2. Udział procentowy spadku liczby mieszkańców w liczbie mieszkańców ogółem	-15,56	Rzędowice
	-10,75	Chorążyce
	-6,82	Górka Jaklińska
	-6,09	Dalewice
	-4,36	Piotrkowice Małe
	-4,26	Glew
	-3,29	Wierzbno
	-3,23	Glewiec
	-2,88	Karwin
	-1,92	Przesławice
	-1,46	Wąsów
	-1,44	Wroniec
	-0,97	Niegardów Kolonia
	-0,30	średnia dla Gminy

Źródło: opracowanie własne na podstawie danych Urzędu Gminy Koniusza

### Starzenie się społeczności lokalnej

## 3. Liczba mieszkańców w wieku poprodukcyjnym w stosunku do liczby mieszkańców w wieku produkcyjnym

Poniższy wskaźnik ma na celu ukazanie skali problemu społecznego, którym jest starzenie się społeczeństwa. Zjawisko to występuje w całym kraju, ale w przypadku małych miejscowości, w których

dotatkowo mamy do czynienia ze zjawiskiem migracji młodych ludzi do większych miast lub za granicę w celach zarobkowych, ma to szczególne znaczenie. Wskaźnik ten pozwala określić, które miejscowości są narażone na to, że w przyszłości ich rozwój będzie ulegał zmniejszeniu (niewielka ilość młodych ludzi może wpłynąć negatywnie na rozwój gospodarki). Obecnie na terenie Gminy Koniusza, najwięcej mieszkańców w wieku poprodukcyjnym w stosunku do liczby mieszkańców w wieku produkcyjnym jest w miejscowościach: Wąsów, Górka Jaklińska, Łyszkowice, Gnatowice. Duża liczba osób w wielu poprodukcyjnym oznacza także w przyszłości większe nakłady na opiekę zdrowotną oraz opiekę społeczną wśród mieszkańców. Jedynym czynnikiem, który może zahamować ten negatywny trend jest zwiększenie napływu nowych mieszkańców na te obszary. W tym celu należy przeprowadzić na obszarze tych miejscowości inwestycje, które uczynią je bardziej atrakcyjnymi gospodarczo oraz przestrzennie dla młodych ludzi.

Tabela 4. Liczba mieszkańców w wieku poprodukcyjnym w stosunku do liczby mieszkańców w wieku produkcyjnym

Nazwa wskaźnika	Wartość wskaźnika	Miejscowość
3. Liczba mieszkańców w wieku poprodukcyjnym w stosunku do liczby mieszkańców w wieku produkcyjnym	44,16	Wąsów
	39,53	Górka Jaklińska
	37,15	Łyszkowice
	37,04	Gnatowice
	36,17	Dalewice
	34,92	Przesławice
	32,69	Rzędowice
	32,26	Niegardów Kolonia
	31,82	Chorażyce
	30,93	Biórków Mały
	30,68	Wroniec
	30,64	Piotrkowice Małe
		29,90

Źródło: opracowanie własne na podstawie danych Urzędu Gminy Koniusza

#### Ubóstwo

#### 4. Liczba osób korzystających z systemu opieki społecznej

W ramach Gminnego Ośrodka Pomocy Społecznej Gminy Koniusza najwięcej osób korzystających z systemu opieki społecznej jest w miejscowościach Czernichów (51 osób), Karwin (49 osób), Wronin (38 osób), Glew (36 osób), Siedliska (36 osób). Nie są to miejscowości z największą liczbą mieszkańców, co potęguje problem społeczny ubóstwa. Wskaźnik świadczy o wysokim stopniu ubóstwa w tych miejscowościach. Powyżej średniej gminnej występuje aż 12 miejscowości.

Tabela 5. Liczba osób korzystających z systemu opieki społecznej

Nazwa wskaźnika	Wartość wskaźnika	Miejscowość
4. Liczba osób korzystających z systemu opieki społecznej	51	Czernichów
	49	Karwin
	38	Wronin
	36	Glew
	36	Siedliska
	29	Rzędowice
	29	Szarbia
	28	Glewiec
	24	Chorażyce
	24	Piotrkowice Małe
	23	Biórków Wielki
	23	Łyszkowice
		19,59

Źródło: opracowanie własne na podstawie danych Gminnego Ośrodka Pomocy Społecznej

5. Liczba osób korzystających z systemu opieki społecznej w stosunku do liczby gospodarstw domowych korzystających z systemu opieki społecznej

W korelacji do wskaźnika Liczba osób korzystających z systemu opieki społecznej pozostaje wskaźnik Liczba osób korzystających z systemu opieki społecznej w stosunku do liczby gospodarstw domowych korzystających z systemu opieki społecznej (tabela poniżej). Analizując obydwa wskaźniki można powziąć następujące wnioski:

- Szarbia – koncentracja problemów społecznych: 29 osób i 6 gospodarstw domowych, co daje średnio **4,83** osoby na 1 gospodarstwo domowe
- Rzędowice – 29 osoby i 7 gospodarstw domowych, co daje średnio **4,14** osoby na 1 gospodarstwo domowe
- Glew 36 osób i 9 gospodarstw domowych, co daje średnio **4** osoby na 1 gospodarstwo domowe
- Czernichów 51 osób i 13 gospodarstw domowych, co daje **3,92** osoby na 1 gospodarstwo domowe
- Siedliska 36 osób i 9 gospodarstw domowych, co daje **4** osoby na 1 gospodarstwo domowe

Wskazana powyżej korelacja pokazuje, w jakich miejscowościach problem ubóstwa dotyczy rodzin wielodzietnych a w jakich częściej indywidualnych jednostek. Najwięcej wielodzietnych rodzin pozostających w korelacji z liczbą osób objętych pomocą społeczną występuje w wyżej wskazanych 5 miejscowościach. Wyniki analizy wskazują na występowanie problemów finansowych dla wielu osób w jednym gospodarstwie domowym.

Tabela 6. Liczba osób korzystających z systemu opieki społecznej w stosunku do liczby gospodarstw domowych korzystających z systemu opieki społecznej

Nazwa wskaźnika	Wartość wskaźnika	Miejscowość
5. Liczba osób korzystających z systemu opieki społecznej w stosunku do liczby gospodarstw domowych korzystających z systemu opieki społecznej	5,00	Muniaczkowice
	4,83	Szarbia
	4,50	Niegardów Kolonia
	4,14	Rzędowice
	4,00	Budziejowice
	4,00	Dalewice
	4,00	Glew
	4,00	Glewiec
	4,00	Siedliska
	4,00	Wierzbno
	4,00	Wroniec
	3,92	Czernichów
	3,77	Karwin
	3,75	Piotrkowice Wielkie
	3,67	Przesławice
	3,45	Wronin
	19,59	średnia dla Gminy

Źródło: opracowanie własne na podstawie danych Gminnego Ośrodka Pomocy Społecznej w Koniuszy

6. Liczba gospodarstw domowych korzystających z systemu opieki społecznej

W tabeli poniżej przedstawiono informacje na temat liczby gospodarstw domowych, jakie korzystają z pomocy Gminnego Ośrodka Pomocy Społecznej. Najwięcej gospodarstw domowych występuje w Czernichowie i Karwinie (po 13) oraz Łyczkowicach (12) i Wroninie (11). Średnio na jedną miejscowość z Gminy przypada 5,69 gospodarstwa domowego korzystającego z systemu opieki społecznej.

Tabela 7. Liczba gospodarstw domowych korzystających z systemu opieki społecznej

Nazwa wskaźnika	Wartość wskaźnika	Miejscowość
6. Liczba gospodarstw	13	Czernichów

domowych korzystających z systemu opieki społecznej	13	Karwin
	12	Łyczkowice
	11	Wronin
	9	Glew
	9	Siedliska
	8	Posądz
	7	Biórków Wielki
	7	Chorażyce
	7	Piotrkowice Małe
	7	Rzędowice
	6	Szarbia
	5,69	średnia dla Gminy

Źródło: opracowanie własne na podstawie danych Gminnego Ośrodka Pomocy Społecznej

### Bezrobocie

#### 7. Liczba osób bezrobotnych

Poniższy wskaźnik przedstawia problem bezrobocia na obszarze poszczególnych miejscowości wchodzących w skład Gminy Koniusza. Największą liczbę osób bezrobotnych w 2015 roku odnotowano w 12 miejscowościach, w których liczba osób bezrobotnych przekracza średnią obliczoną dla całej Gminy.

Tabela 8. Liczba osób bezrobotnych

Nazwa wskaźnika	Wartość wskaźnika	Miejscowość
7. Liczba osób bezrobotnych	16	Wierzbno
	15	Niegardów
	14	Piotrkowice Małe
	12	Posądz
	12	Wronin
	11	Biórków Wielki
	11	Dalewice
	11	Łyszkowice
	11	Przesławice
	10	Biórków Mały
	10	Karwin
	10	Muniaczkowice
	10	Szarbia
9,21	średnia dla Gminy	

Źródło: opracowanie własne na podstawie danych Powiatowego Urzędu Pracy w Proszowicach

#### 8. Stopa bezrobocia

W tabeli poniżej przedstawiono stopę bezrobocia na terenie Gminy Koniusza wg miejscowości, które wskazują na wyższy wskaźnik niż obliczona średnia gminna. Stopa bezrobocia dla Gminy wynosi 4,87%, natomiast wyższe wskaźniki w poszczególnych miejscowościach przekraczają nawet 10% (Budziejowice – 16,67%, Wąsów – 10,39%) a ponad 7% występuje w 4 kolejnych miejscowościach: Wroniec, Rzędowice, Glew i Szarbia.

Tabela 9. Stopa bezrobocia

Nazwa wskaźnika	Wartość wskaźnika	Miejscowość
8. Stopa bezrobocia	16,67	Budziejowice
	10,39	Wąsów
	9,09	Wroniec
	7,69	Rzędowice

	7,50	Glew
	7,09	Szarbia
	6,85	Niegardów
	6,45	Niegardów Kolonia
	6,20	Górka Jaklińska
	6,17	Muniaczkowice
	5,86	Wierzbno
	5,85	Dalewice
	5,66	Glewiec
	5,56	Gnatowice
	5,30	Chorażyce
	4,87	średnia dla Gminy

Źródło: opracowanie własne na podstawie danych Powiatowego Urzędu Pracy w Proszowicach

### Przestępczość

#### 9. Liczba wydanych niebieskich kart

W zakresie przestępczości występującej na terenie Gminy Koniusza zbadano wskaźnik liczby wydanych niebieskich kart, jako informację o przestępczości występującej w rodzinach zamieszkujących poszczególne miejscowości. Najwięcej niebieskich kart w 2015 roku wydano w Biórkowie Małym, Piotrkowicach Małych i Posądzu (po 2 sztuki), przestępczość rodzinna wystąpiła także w pięciu innych miejscowościach: Biórków Wielki, Chorażyce, Karwin, Niegardów i Wronin. Liczba wszystkich wydanych w Gminie niebieskich kart wynosi 11.

Tabela 10. Liczba wydanych niebieskich kart

Nazwa wskaźnika	Wartość wskaźnika	Miejscowość
9. Liczba wydanych niebieskich kart	2	Biórków Mały
	2	Piotrkowice Małe
	2	Posądz
	1	Biórków Wielki
	1	Chorażyce
	1	Karwin
	1	Niegardów
	1	Wronin
	0,38	średnia dla Gminy

Źródło: opracowanie własne na podstawie danych Komendy Powiatowej Policji w Proszowicach

### Niski poziom edukacji lub kapitału ludzkiego

#### 10. Frekwencja w referendum ogólnokrajowym

Najniższa frekwencja w Gminie w ogólnokrajowych wyborach wystąpiła w dniu 06.09.2015r. podczas referendum ogólnokrajowego w sprawie Przy frekwencji 5,16% dla Gminy Koniusza niżej od średniej wartości wystąpiły w 5 okręgach wyborczych, w tym najgorzej wypadły miejscowości: Dalewice i Rzędowice, gdzie średnia wyniosła zaledwie 1,77%, w dalszej kolejności z wynikiem poniżej 3% plasują się Wąsów i Wronin (2,58).

Tabela 11. Frekwencja w referendum ogólnokrajowym

Nazwa wskaźnika	Wartość wskaźnika	Miejscowość
10. Frekwencja w referendum ogólnokrajowym	1,77	Dalewice
	1,77	Rzędowice
	2,58	Wąsów
	2,58	Wronin
	3,07	Górka Jaklińska

	3,07	Karwin
	3,07	Wierzbno
	3,07	Wroniec
	3,61	Budziejowice
	3,61	Muniaczkowice
	3,61	Niegardów
	3,61	Niegardów Kolonia
	3,61	Piotrkowice Wielkie
	3,67	Czernichów
	3,67	Glew
	3,67	Glewiec
	3,67	Szarbia
	4,98	Chorażyce
	4,98	Piotrkowice Małe
	5,16	średnia dla Gminy

Źródło: opracowanie własne na podstawie danych Obwodowej Komisji Wyborczej

#### 11. Wyniki testów szóstoklasistów

Średnie wyniki dla Gminy testów szóstoklasistów to 64,72%. Aż w 12 miejscowościach można wskazać niższą średnią niż gminna, co dotyczy 2 placówek oświatowych, w których średnia ta wyniosła 56,90% i 60,70%.

Tabela 12 Wyniki testów szóstoklasistów

Nazwa wskaźnika	Wartość wskaźnika	Miejscowość
11. Wyniki testów szóstoklasistów	56,90	Biórków Mały
	56,90	Biórków Wielki
	56,90	Polekarcice
	56,90	Wroniec
	56,90	Wronin
	56,90	Zielona
	60,70	Budziejowice
	60,70	Muniaczkowice
	60,70	Niegardów
	60,70	Niegardów Kolonia
	60,70	Piotrkowice Wielkie
	60,70	Przesławice
	64,72	średnia dla Gminy

Źródło: opracowanie własne na podstawie danych Gminnego Zespołu Ekonomiczno-Administracyjnego Szkół

### Niewystarczający poziom uczestnictwa w życiu publicznym i kulturalnym

#### 12. Liczba mieszkańców biorących udział w imprezach gminnych

Podczas organizowanych na terenie Gminy imprez w obrębie miejscowości a także ogólnie gminnych ustalona została liczba mieszkańców z poszczególnych miejscowości, którzy brali udział w imprezach gminnych i poniżej średniej gminnej, która wynosi 16,21, występuje aż 19 miejscowości z ilością 10 i 15 osób).

Tabela 13. Liczba mieszkańców biorących udział w imprezach gminnych

Nazwa wskaźnika	Wartość wskaźnika	Miejscowość
12. Liczba mieszkańców	10	Budziejowice
biorących udział w imprezach	10	Chorażyce
gminnych	10	Glew

10	Gnatowice
10	Muniaczkowice
10	Niegardów Kolonia
10	Rzędowice
10	Siedliska
10	Wąsów
10	Wroniec
10	Zielona
15	Glewec
15	Górka Jaklińska
15	Karwin
15	Niegardów
15	Piotrkowice Małe
15	Piotrkowice Wielkie
15	Polekarcice
15	Szarbia
16,21	średnia dla Gminy

Źródło: opracowanie własne na podstawie danych Urzędu Gminy Koniusza

### 13. Liczba mieszkańców biorących udział w imprezach gminnych w stosunku do liczby mieszkańców

Biorąc pod uwagę liczbę mieszkańców poszczególnych miejscowości obliczono wskaźnik zaangażowania mieszkańców poszczególnych miejscowości w udział w imprezach gminnych jako wartość procentową. Średnia dla Gminy wynosi 5,39%, natomiast najniższe zaangażowanie występuje w Piotrowicach Małych i Karwinie, w których najmniejszy odsetek mieszkańców bierze udział w imprezach gminnych.

Tabela 14. Liczba mieszkańców biorących udział w imprezach gminnych w stosunku do liczby mieszkańców

Nazwa wskaźnika	Wartość wskaźnika	Miejscowość
13. Liczba mieszkańców biorących udział w imprezach gminnych w stosunku do liczby mieszkańców	2,84	Piotrkowice Małe
	3,32	Karwin
	3,43	Wronin
	3,86	Muniaczkowice
	3,94	Siedliska
	4,16	Posądz
	4,35	Niegardów
	4,42	Polekarcice
	4,51	Łyszkowice
	4,55	Piotrkowice Wielkie
	4,67	Chorążyce
	4,80	Przesławice
	4,85	Niegardów Kolonia
	5,32	Glew
	5,39	średnia dla Gminy

Źródło: opracowanie własne na podstawie danych Urzędu Gminy Koniusza

## Niepełnosprawność

### 14. Liczba osób niepełnosprawnych

Najwięcej osób niepełnosprawnych mieszka w miejscowości Łyszkowice i jest to aż 38 osób, co stanowi ponad 8,5% wszystkich mieszkańców. Kolejną miejscowością z dużą liczbą mieszkańców niepełnosprawnych jest Wronin, gdzie zamieszkuje aż 10 takich osób. Łącznie powyżej średniej dla Gminy jest 7 miejscowości, są to miejscowości, w których jest ponad 6,14 osoby niepełnosprawnej.

Tabela 15. Liczba osób niepełnosprawnych w stosunku do liczby mieszkańców

Nazwa wskaźnika	Wartość wskaźnika	Miejscowość
14. Liczba osób niepełnosprawnych	38	Łyszkowice
	10	Wronin
	9	Posądz
	8	Piotrkowice Małe
	8	Polekarcice
	7	Karwin
	7	Wierzbno
	6,14	średnia dla Gminy

Źródło: opracowanie własne na podstawie danych Gminnego Ośrodka Pomocy Społecznej w Koniuszy

## Zdrowie

### 15. Liczba porad lekarskich

Średnio dla Gminy obliczono liczbę porad lekarskich przypadającą na jedną miejscowość. Wartość ta wynosi 736,24. Niemal dwukrotnie więcej porad lekarskich jest w miejscowości Wronin i jest to 1437. Ponadto ponad 1200 porad wystąpiło w 2015 roku w Łyszkowicach i Biórkowie Małym a niespełna 1200 w Biórkowie Wielkim. Powyżej średniej oprócz wskazanych wyżej miejscowości znajduje się jeszcze 8 w przedziale od 745 do 924 porady na miejscowość.

Tabela 16. Liczba porad lekarskich

Nazwa wskaźnika	Wartość wskaźnika	Miejscowość
15. Liczba porad lekarskich	1437	Wronin
	1294	Łyszkowice
	1228	Biórków Mały
	1196	Biórków Wielki
	924	Polekarcice
	886	Niegardów
	854	Zielona
	821	Przesławice
	812	Wierzbno
	796	Piotrkowice Wielkie
	784	Dalewice
	745	Posądz
	736,24	średnia dla Gminy

Źródło: opracowanie własne na podstawie danych Gminnych Ośrodków Zdrowia w Koniuszy

### 16. Liczba porad lekarskich w stosunku do liczby mieszkańców

Biorąc pod uwagę liczbę mieszkańców poszczególnych miejscowości największy wskaźnik korzystania z porad lekarskich występuje w Budziejowicach, gdzie jest to aż 9,14. Następnie 5,27 porad na 1 mieszkańca przypada w Zielonej, 4,99 w Wąsowie a 4,37 we Wrońcu. Powyżej 3 porad na osobę odnotowuje się w Gnatowicach, Chorążycach, Niegardowie Kolonii i Biórkowie Małym. Średnia dla Gminy to 2,45.

Tabela 17. Liczba porad lekarskich w stosunku do liczby mieszkańców

Nazwa wskaźnika	Wartość wskaźnika	Miejscowość
16. Liczba porad lekarskich w stosunku do liczby mieszkańców	9,14	Budziejowice
	5,27	Zielona
	4,99	Wąsów
	4,37	Wrońiec
	3,71	Gnatowice

3,40	Chorażyce
3,37	Niegardów Kolonia
3,27	Biórków Mały
2,92	Łyszkowice
2,74	Biórków Wielki
2,73	Polekarcice
2,65	Muniaczkowice
2,57	Niegardów
2,51	Dalewice
2,51	Siedliska
2,46	Wronin
2,45	średnia dla Gminy

Źródło: opracowanie własne na podstawie danych Gminnych Ośrodków Zdrowia w Koniuszy

#### 17. Liczba osób zgłoszonych na leczenie do komisji alkoholowej

Choroba alkoholowa to nie tylko problem zdrowotny ale także często problem z zakresu przestępczości, która najczęściej pojawia się w tych samych gospodarstwach domowych, co występująca choroba alkoholowa. Taka sytuacja ma miejsce w miejscowościach Biórków Wielki, Karwin, Niegardów oraz Wronin. W miejscowości Wronin aż 3 osoby zostały zgłoszone na leczenie do komisji a w miejscowościach Łyszkowice i Niegardów po 2. W pozostałych 12 miejscowościach odnotowano po 1 takim przypadku w 2015 roku.

Tabela 18. Liczba osób zgłoszonych na leczenie do komisji alkoholowej

Nazwa wskaźnika	Wartość wskaźnika	Miejscowość
17. Liczba osób zgłoszonych na leczenie do komisji alkoholowej	3	Wronin
	2	Łyszkowice
	2	Niegardów
	1	Biórków Wielki
	1	Budziejowice
	1	Dalewice
	1	Karwin
	1	Niegardów Kolonia
	1	Piotrkowice Wielkie
	1	Polekarcice
	1	Przesławice
	1	Siedliska
	1	Szarbia
	1	Wierzbno
	1	Wroniec
0,66	średnia dla Gminy	

Źródło: opracowanie własne na podstawie danych Komisji Alkoholowej

#### Podsumowanie

Miejscowości w których występuje najwięcej problemów społecznych to Karwin (11 obszarów problemowych) oraz Chorażyce, Dalewice, Niegardów Kolonia, Rzędowice, Wroniec, Wronin (po 10 obszarów problemowych) oraz w dalszej kolejności Łyszkowice, Niegardów, Piotrkowice Małe, Przesławice i Szarbia (po 9 obszarów problemowych) i Biórków Wielki, Glew, Wąsów i Wierzbno (po 8 obszarów problemowych). Miejscowości, w których wystąpiło poniżej 8 obszarów problemowych zostały wykluczone w dalszej analizie, która docelowo ma doprowadzić do określenia obszaru zdegradowanego i obszaru rewitalizacji na terenie Gminy Koniusza.

Tabela 19. Zestawienie problemów społecznych

NEGATYWNE ZJAWISKA	WSKAŹNIKI	Biórków Wielki	Glew	Wąsów	Wierzbno	Łyszkowice	Niegardów	Piotrkowice Małe	Przesławice	Szarbia	Chorażyce	Dalewice	Niegardów Kolonia	Rzędowice	Wroniec	Wronin	Karwin	
DEPOPULACJA	1. Zmniejszenie liczby mieszkańców w 2015 roku w stosunku do roku 2010																	
	2. Udział procentowy spadku liczby mieszkańców w liczbie mieszkańców ogółem																	
STARZENIE SIĘ SPOŁECZNOŚCI LOKALNEJ	3. Liczba mieszkańców w wieku poprodukcyjnym w stosunku do liczby mieszkańców w wieku produkcyjnym																	
UBÓSTWO	4. Liczba osób korzystających z systemu opieki społecznej																	
	5. Liczba osób korzystających z systemu opieki społecznej w stosunku do liczby gospodarstw domowych korzystających z systemu opieki społecznej																	
	6. Liczba gospodarstw domowych korzystających z systemu opieki społecznej																	
BEZROBOCIE	7. Liczba osób bezrobotnych																	
	8. Stopa bezrobocia																	
PRZESTĘPCZOŚĆ	9. Liczba wydanych niebieskich kart																	
NISKI POZIOM EDUKACJI LUB KAPITAŁU LUDZKIEGO	10. Frekwencja w referendum ogólnokrajowym																	
	11. Wyniki testów szóstoklasistów																	
NIEWYSTARCZAJĄCY POZIOM UCZESTNICTWA W ŻYCIU PUBLICZNYM I KULTURALNYM	12. Liczba mieszkańców biorących udział w imprezach gminnych																	
	13. Liczba mieszkańców biorących udział w imprezach gminnych w stosunku do liczby mieszkańców																	
NIEPEŁNOSPRAWNOŚĆ	14. Liczba osób niepełnosprawnych																	
ZDROWIE	15. Liczba porad lekarskich																	
	16. Liczba porad lekarskich w stosunku do liczby mieszkańców																	
	17. Liczba osób zgłoszonych na leczenie do komisji alkoholowej																	
ŁĄCZNA LICZBA NIEKORZYSTNYCH ZJAWISK WYSTĘPUJĄCYCH W MIEJSCOWOŚCIACH NA TERENIE GMINY KONIUSZA		8	8	8	8	9	9	9	9	9	10	10	10	10	10	10	10	11

Źródło: opracowanie własne

### 1.3. Sfera gospodarcza

Negatywne zjawiska	Wskaźniki
Niski stopień przedsiębiorczości	1. Liczba podmiotów gospodarczych
	2. Liczba podmiotów gospodarczych przypadających na liczbę mieszkańców
Niekorzystna struktura gruntów	3. Powierzchnia gruntów przeznaczonych pod działalność gospodarczą w powierzchni ogółem
	4. Powierzchnia nieużytków w powierzchni ogółem

Kolejnym etapem delimitacji jest przeprowadzenie analizy pod kątem gospodarczym. W zakresie pozostających w analizie 16 miejscowości zbadano, w których z nich występuje największa kumulacja problemów natury gospodarczej, w tym:

- najmniejszej liczby podmiotów w miejscowości, także w stosunku do liczby mieszkańców i powierzchni miejscowości
- niekorzystnej struktury gruntów znajdujących się na terenie Gminy Koniusza

W wyniku analizy 5 wskaźników we wskazanych 2 obszarach problemowych występujących w Gminie zjawisk negatywnych, określono następujące wskaźniki gospodarcze:

#### Niski stopień przedsiębiorczości

##### 1. Liczba podmiotów gospodarczych

W całej Gminie Koniusza występuje niskie nasycenie podmiotami gospodarczymi. Poniżej w tabeli przedstawiono miejscowości z najniższą liczbą podmiotów gospodarczych. W miejscowości Wroniec nie występuje żaden podmiot gospodarczy a w miejscowościach Glew, Szarbia i Wąsów występują po 1 podmiocie gospodarczym. Przy średniej gminnej dla miejscowości w Gminie Koniusza na poziomie 11,41 podmiotu gospodarczego na miejscowość jest to bardzo niski wynik. Aż w 8 miejscowościach na 29 miejscowości występujących w Gminie liczba podmiotów gospodarczych kształtuje się na poziomie poniżej średniej gminnej.

Tabela 20. Liczba podmiotów gospodarczych

Nazwa wskaźnika	Wartość wskaźnika	Miejscowość
1. Liczba podmiotów gospodarczych	0	Wroniec
	1	Glew
	1	Szarbia
	1	Wąsów
	2	Rzędowice
	5	Chorażyce
	8	Dalewice
	8	Niegardów Kolonia
	11,41	średnia dla Gminy

Źródło: opracowanie własne na podstawie Centralnej Ewidencji i Informacji o Działalności Gospodarczej oraz Krajowego Rejestru Sądowego

##### 2. Liczba podmiotów gospodarczych przypadających na liczbę mieszkańców

Biorąc pod uwagę przedsiębiorczość wskazującą na liczbę podmiotów gospodarczych w stosunku do liczby mieszkańców aż 9 miejscowości plasuje się na pozycji poniżej średniej gminnej, która wynosi 3,80 podmiotu na 100 mieszkańców, co daje wskaźnik przedsiębiorczości 38 podmiotów na tysiąc mieszkańców. Wskaźnik ten dla Gminy jest ukształtowany na bardzo niskim poziomie, natomiast w obrębie Gminy występują dodatkowo miejscowości, w których wskaźnik ten przyjmuje znacznie niższe wartości (9 miejscowości).

Tabela 21. Liczba podmiotów gospodarczych przypadających na liczbę mieszkańców

Nazwa wskaźnika	Wartość wskaźnika	Miejscowość
2. Liczba podmiotów gospodarczych przypadających na liczbę mieszkańców	0	Wroniec
	0,44	Szarbia
	0,53	Glew
	0,73	Wąsów
	1,11	Rzędowice
	2,34	Chorażyce
	2,56	Dalewice
	2,65	Karwin
	3,76	Wierzbno
	3,80	średnia dla Gminy

Źródło: opracowanie własne na podstawie Centralnej Ewidencji i Informacji o Działalności Gospodarczej oraz Krajowego Rejestru Sądowego oraz dane ewidencyjne Gminy Koniusza

### Niekorzystna struktura gruntów

#### 3. Powierzchnia gruntów przeznaczonych pod działalność gospodarczą w powierzchni ogółem

Poniżej w tabeli przedstawiono powierzchnię gruntów przeznaczonych pod działalność gospodarczą w stosunku do powierzchni ogółem miejscowości występujących na terenie Gminy Koniusza. Średnio w Gminie zaledwie 0,19 % powierzchni stanowi powierzchnia przeznaczona pod działalność gospodarczą. Natomiast w 11 miejscowościach wskaźnik ten przyjmuje jeszcze niższe wartości.

Tabela 22. Powierzchnia gruntów przeznaczonych pod działalność gospodarczą w powierzchni ogółem

Nazwa wskaźnika	Wartość wskaźnika	Miejscowość
3. Powierzchnia gruntów przeznaczonych pod działalność gospodarczą w powierzchni ogółem	0,00	Glew
	0,00	Rzędowice
	0,00	Szarbia
	0,00	Wąsów
	0,00	Wroniec
	0,04	Chorażyce
	0,04	Dalewice
	0,04	Niegardów Kolonia
	0,10	Biórków Wielki
	0,11	Wronin
	0,16	Karwin
0,19	średnia dla Gminy	

Źródło: opracowanie własne na podstawie danych Gminy Koniusza

#### 4. Powierzchnia nieużytków w powierzchni ogółem

Biorąc pod uwagę strukturę wykorzystania gruntów należy także zauważyć jaka jest powierzchnia nieużytków w powierzchni ogółem. Dla Gminy wskaźnik ten przyjmuje wartość 0,79%, natomiast w miejscowościach Przesławice, Rzędowice, Niegardów, Dalewice i Piotrkowice Małe wartość ta wynosi ponad 1% (w Przesławicach nawet ponad 2%).

Tabela 23. Powierzchnia nieużytków w powierzchni ogółem

Nazwa wskaźnika	Wartość wskaźnika	Miejscowość
4. Powierzchnia nieużytków w powierzchni ogółem	2,10	Przesławice
	1,73	Rzędowice
	1,58	Niegardów
	1,36	Dalewice
	1,10	Piotrkowice Małe
	0,91	Biórków Wielki
	0,86	Wierzbno

	0,83	Szarbia
	0,79	średnia dla Gminy

Źródło: opracowanie własne na podstawie danych Gminy Koniusza

#### Podsumowanie

W 15 z 16 miejscowości poddanych analizie w zakresie problemów gospodarczych stwierdzono ich występowanie. Ogólna słaba kondycja gospodarcza Gminy przejawia się w niewielkiej liczbie podmiotów gospodarczych oraz dużym rozdrobnieniem gospodarstw rolnych. Aż w trzech miejscowościach stwierdzono występowanie wszystkich problemów gospodarczych Gminy. Są to Szarbia, Dalewice oraz Rzędowice. W Łyszkowicach nie stwierdzono żadnych problemów natury gospodarczej.

W całej Gminie występują głównie tereny rolnicze o dużym rozdrobnieniu. Stąd do analizy zastosowano wskaźniki związane zarówno z podmiotami gospodarczymi występującymi na tym obszarze, jak i wskaźniki związane z nieużytkami występującymi na terenie Gminy.

Tabela 24. Zestawienie problemów gospodarczych

NEGATYWNE ZJAWISKA	WSKAŹNIKI	Łyszkowice	Niegardów	Piotrkowice Małe	Przesławice	Wronin	Biorków Wielki	Wierzbno	Karwin	Niegardów Kolonia	Glew	Wąsów	Chorażyce	Wroniec	Szarbia	Dalewice	Rzędowice	
NISKI STOPIEŃ PRZEDSIĘBIORCZOŚCI	1. Liczba podmiotów gospodarczych																	
	2. Liczba podmiotów gospodarczych przypadających na liczbę mieszkańców																	
NIEKORZYSTNA STRUKTURA GRUNTÓW	3. Powierzchnia gruntów przeznaczonych pod działalność gospodarczą w powierzchni ogółem																	
	4. Powierzchnia nieużytków w powierzchni ogółem																	
Suma wartości		0	1	1	1	1	2	2	2	2	3	3	3	3	4	4	4	

Źródło: opracowanie własne

#### 1.4. Sfera środowiskowa

Negatywne zjawiska	Wskaźniki
Przekroczenie standardów jakości środowiska	1. Odsetek nieskanalizowanych miejscowości Gminy Koniusza
	2. Mała odległość od zanieczyszczeń z dużych zakładów
	3. Liczba domów/powierzchnia miejscowości

Największe problemy środowiskowe Gminy Koniusza to:

1. Brak kanalizacji na przeważającym obszarze Gminy – kanalizacja w Gminie Koniusza występuje tylko w 5 miejscowościach w 100% oraz w 90% w jednej miejscowości. W pozostałych miejscowościach kanalizacja nie występuje, lub jej występowanie jest nikłe. Aż w 9 badanych miejscowościach nie występuje w ogóle kanalizacja a w dwóch jest bardzo niski stopień skanalizowania: 0,1% w Łyszkowicach oraz 10% w Przesławicach.

Tabela 25. Odsetek nieskanalizowanych miejscowości Gminy Koniusza

Nazwa wskaźnika	Wartość wskaźnika	Miejscowość
1. Odsetek nieskanalizowanych miejscowości Gminy Koniusza	0,00 %	Niegardów
	0,00 %	Biórków Wielki
	0,00 %	Karwin
	0,00 %	Niegardów Kolonia
	0,00 %	Glew
	0,00 %	Chorażyce
	0,00 %	Szarbia
	0,00 %	Dalewice
	0,00 %	Rzędowice
	0,10 %	Łyszkowice
	10,00 %	Przesławice
	21,14 %	średnia dla Gminy

Źródło: opracowanie własne

2. Mała odległość od zanieczyszczeń z dużych zakładów – zbadano tutaj odległość miejscowości od dzielnicy Nowa Huta w Krakowie, która z istniejącą tam hutą i cementownią oraz zlokalizowanym wokół pozostałym przemysłem stanowi bardzo duże obciążenie dla środowiska i pobliskich miejscowości.

Tabela 26. Odległość miejscowości na terenie Gminy Koniusza od skupiska emisji zanieczyszczeń

Nazwa wskaźnika	Wartość wskaźnika	Miejscowość
1. Odległość miejscowości na terenie Gminy Koniusza od skupiska emisji zanieczyszczeń	12,8	Glew
	14,3	Wąsów
	14,5	Wronin
	15,0	Szarbia
	15,4	Wroniec
	16,1	Wierzbno
	16,9	Biórków Wielki
	17,2	Łyszkowice
	19,0	Karwin
		19,2

Źródło: opracowanie własne

3. Liczba domów w stosunku do powierzchni miejscowości. Większe nagromadzenie budynków mieszkalnych na danej powierzchni sprzyja kumulacji zanieczyszczeń.

Tabela 27. Zagęszczenie miejscowości

Nazwa wskaźnika	Wartość wskaźnika	Miejscowość
1. Zagęszczenie miejscowości	0,41	Biórków Wielki
	0,39	Niegardów Kolonia
	0,31	Wronin
	0,29	Łyszkowice
	0,28	Glew
	0,28	średnia dla Gminy

wości

Źródło: opracowanie własne

#### Podsumowanie

W zakresie problemów środowiskowych analizie poddano następujące obszary: brak kanalizacji, odległość od dużych emitentów zanieczyszczeń oraz stopień zagęszczenia miejscowości. W wyniku przeprowadzonej analizy jedynie w miejscowości Piotrkowice Małe nie wystąpiły problemy natury środowiskowej a aż w 3 miejscowościach wszystkie badane problemy wystąpiły: Glew, Łyszkowice, Biórków Wielki. Należy tutaj zauważyć, iż największym problemem natury środowiskowej jest brak kanalizacji, co występuje aż w 11 miejscowościach z 16 poddanych analizie.

Tabela 28. Zestawienie problemów środowiskowych

NEGATYWNE ZJAWISKA	WSKAŹNIKI	Piotrkowice Małe	Niegardów	Przesławice	Dalewice	Rzędowice	Wąsów	Chorażyce	Wroniec	Wierzbno	Wronin	Karwin	Niegardów Kolonia	Szarbia	Glew	Łyszkowice	Biórków Wielki
		PRZEKROCZENIE STANDARDÓW JAKOŚCI ŚRODOWISKA	1. Odsetek nieskanalizowanych miejscowości Gminy Koniusza		1	1	1	1		1				1	1	1	1
2. Odległość miejscowości na terenie Gminy Koniusza od skupiska emisji zanieczyszczeń							1		1	1	1	1		1	1	1	1
3. Zagęszczenie miejscowości											1		1		1	1	1
Suma wartości		0	1	1	1	1	1	1	1	1	2	2	2	2	3	3	3

Źródło: opracowanie własne

### 1.5. Sfera przestrzenno-funkcjonalna

Negatywne zjawiska	Wskaźniki
Niewystarczające wyposażenie w infrastrukturę techniczną i społeczną lub jej zły stan techniczny	1. Obecność kanalizacji
	2. Obecność szkoły
	4. Obecność placu zabaw
	5. Obecność boiska sportowego
	6. Obecność ośrodka zdrowia
	7. Obecność biblioteki
	Brak dostępu do podstawowych usług lub ich niska jakość
9. Odległość z centrum miejscowości do najbliższej szkoły podstawowej (pieszo)	
10. Odległość z centrum miejscowości do ośrodka zdrowia (pieszo)	

#### Niewystarczające wyposażenie w infrastrukturę techniczną i społeczną lub jej zły stan techniczny

##### 1. Brak i częściowe występowanie kanalizacji

W Gminie Koniusza występuje zaledwie kilka miejscowości w pełni skanalizowanych, z badanych 16 miejscowości są to Piotrkowice Małe, Wąsów, Wroniec i Wronin. Ponadto w Wierzbnie kanalizacja obejmuje 90% gospodarstw domowych. W pozostałych miejscowościach kanalizacja nie występuje w ogóle lub w bardzo niewielkim stopniu (Łyszkowice, Przesławice). W tabeli poniżej przedstawiono obszary problemowe.

Tabela 29. Brak i częściowe występowanie kanalizacji

Nazwa wskaźnika	Wartość wskaźnika	Miejscowość
1. Obecność kanalizacji	0,00	Biórków Wielki
	0,00	Chorażyce
	0,00	Dalewice
	0,00	Glew
	0,00	Karwin
	0,00	Niegardów
	0,00	Niegardów Kolonia
	0,00	Rzędowice
	0,00	Szarbia
	0,001	Łyszkowice
	0,10	Przesławice
	0,21	średnia dla Gminy

Źródło: opracowanie własne

##### 2. Obecność remizy OSP

Jednym z najpopularniejszych ośrodków integracji mieszkańców Gminy i poszczególnych jej miejscowości, w tym obszarze zdegradowanego i obszaru rewitalizacji są remizy strażackie, które stanowią nie tylko o zwiększeniu bezpieczeństwa w małych, oddalonych od Państwowej Straży Pożarnej, miejscowościach. Zadaniem Ochotniczych Straży Pożarnych jest także integracja mieszkańców małych społeczności wiejskich. W 6 miejscowościach

Tabela 30. Obecność remizy OSP

Nazwa wskaźnika	Wartość wskaźnika	Miejscowość
2. Obecność remizy OSP	0	Chorażyce
	0	Glew
	0	Niegardów
	0	Niegardów Kolonia
	0	Rzędowice
	0	Wąsów
	0,62	średnia dla Gminy

Źródło: opracowanie własne

### 3. Obecność szkoły podstawowej

Z diagnozowanych 16 miejscowości w 4 występuje szkoła podstawowa, w 12 jej nie ma. Oznacza to, iż dzieci i młodzież muszą dojeżdżać do innej miejscowości do szkoły.

Tabela 31. Obecność szkoły podstawowej

Nazwa wskaźnika	Wartość wskaźnika	Miejscowość
3. Obecność szkoły podstawowej	0	Chorażyce
	0	Dalewice
	0	Glew
	0	Łyszkowice
	0	Niegardów Kolonia
	0	Piotrkowice Małe
	0	Przesławice
	0	Szarbia
	0	Wąsów
	0	Wierzbno
	0	Wroniec
	0	Wronin
0,21	średnia dla Gminy	

Źródło: opracowanie własne

### 4. Obecność placu zabaw

Zaledwie w 3 na 16 miejscowości występuje plac zabaw. To powoduje znaczne braki w przestrzeni dla rozwoju społeczno-zdrowotnego najmłodszych dzieci. Plac zabaw poza sprzętami, które rozwijają kulturę fizyczną dzieci, posiada także przestrzeń piaskownicy lub trawnika, ławeczek, które to miejsca wpływają korzystnie na rozwój społeczny dzieci oraz ich integrację.

Tabela 32. Obecność placu zabaw

Nazwa wskaźnika	Wartość wskaźnika	Miejscowość
4. Obecność placu zabaw	0	Chorażyce
	0	Dalewice
	0	Glew
	0	Karwin
	0	Łyszkowice
	0	Niegardów
	0	Niegardów Kolonia
	0	Piotrkowice Małe
	0	Przesławice
	0	Szarbia

	0	Wąsów
	0	Wroniec
	0	Wronin
	0,17	średnia dla Gminy

Źródło: opracowanie własne

#### 5. Obecność boiska sportowego

W Gminie Koniusza występuje bardzo mało boisk sportowych, czy to zlokalizowanych przy szkołach czy też na terenie rekreacyjnym. W 11 na 16 badanych miejscowości nie ma w ogóle boiska sportowego. Taki stan rzeczy wpływa niekorzystnie na poziom wychowania fizycznego dzieci i młodzieży. Ponadto nie daje możliwości zagospodarowania czasu wolnego, co dla dzieci i młodzieży z terenów wiejskich jest jednym z kluczowych problemów.

Tabela 33. Obecność boiska sportowego

Nazwa wskaźnika	Wartość wskaźnika	Miejscowość
5. Obecność boiska sportowego	0	Chorążyce
	0	Dalewice
	0	Glew
	0	Karwin
	0	Niegardów Kolonia
	0	Piotrkowice Małe
	0	Przesławice
	0	Szarbia
	0	Wąsów
	0	Wroniec
	0	Wronin
		0,45

Źródło: opracowanie własne

#### 6. Obecność biblioteki

Z badanych 16 miejscowości tylko w 4 występuje biblioteka i dotyczy to biblioteki szkolnej. Dla większości mieszkańców biblioteka nie jest dostępna ze względu na godziny otwarcia i ograniczone zasoby biblioteczne.

Tabela 34. Obecność biblioteki

Nazwa wskaźnika	Wartość wskaźnika	Miejscowość
6. Obecność biblioteki	0	Chorążyce
	0	Dalewice
	0	Glew
	0	Łyszkowice
	0	Niegardów Kolonia
	0	Piotrkowice Małe
	0	Przesławice
	0	Szarbia
	0	Wąsów
	0	Wierzbno
	0	Wroniec
	0	Wronin
	0,31	średnia dla Gminy

Źródło: opracowanie własne

W Gminie Koniusza dużym atutem jest to, iż cała Gmina jest zgazyfikowana. Niemniej jednak kanalizacja jest bardzo słabo rozwinięta. Słabo rozwinięta sieć kanalizacyjna stanowi poważny problem w poszczególnych miejscowościach, w szczególności związany z zanieczyszczaniem środowiska. Występowanie sieci kanalizacyjnej ma istotne znaczenie dla jakości życia mieszkańców.

W zakresie infrastruktury edukacyjnej, jej poziom nie jest zadawalający i wymaga inwestycji. Ponadto należy tu wskazać, iż na terenie Gminy nie występuje profesjonalne boisko/stadion, na którym można było by prowadzić zajęcia czy to lekcyjne czy też pozalekcyjne. W celu uatrakcyjniania zajęć szkoły znajdujące się w Gminie Koniusza powinny wprowadzać do swojej oferty atrakcyjny system pozalekcyjny, zajęcia dodatkowe wyjazdy i/lub inne formy wspierania uczniów.

W 12 na 16 analizowanych miejscowości nie występuje biblioteka, w 11 na 16 nie występuje żadne boisko sportowe a aż w 13 na 16 nie ma placu zabaw dla dzieci. Wskazuje to na niewielką możliwość zagospodarowania czasu wolnego dla dzieci i młodzieży, co zagraża integracji społecznej zarówno dzieci jak i ich rodziców.

### Brak dostępu do podstawowych usług lub ich niska jakość

#### 7. Odległość z centrum miejscowości do Urzędu Gminy (pieszo)

W poniższej tabeli przedstawiono miejscowości, które są oddalone od Urzędu Gminy o więcej, niż średnia odległość od Urzędu Gminy dla wszystkich miejscowości na terenie Gminy Koniusza. Biorąc pod uwagę trudności komunikacyjne wynikające z małej dostępności komunikacji zbiorowej na terenie całej Gminy oraz słabego stanu infrastruktury drogowej, dotarcie do Urzędu Gminy może stanowić problem dla większości mieszkańców, w tym połowy miejscowości podlegających przedmiotowej analizie.

Tabela 35. Odległość z centrum miejscowości do Urzędu Gminy (pieszo)

Nazwa wskaźnika	Wartość wskaźnika	Miejscowość
7. Odległość z centrum miejscowości do Urzędu Gminy (pieszo)	9,0	Dalewice
	8,5	Rzędowice
	7,8	Glew
	7,8	Niegardów Kolonia
	7,7	Niegardów
	6,3	Chorążyce
	6,0	Karwin
	6,0	Szarbia
	5,35	średnia dla Gminy

Źródło: opracowanie własne na podstawie danych Urzędu Gminy w Koniuszy

#### 8. Odległość z centrum miejscowości do szkoły podstawowej (pieszo)

Z badanych 16 miejscowości 5 miejscowości cechuje się dłuższą odległością od średniej gminnej a 2 miejscowości mają do najbliższej szkoły podstawowej tyle samo ile wynosi średnia dla Gminy (2,2 km). Duża odległość do szkoły powoduje trudności w dotarciu na miejsce. Jest to sytuacja szczególnie trudna w okresie jesienno-zimowym, kiedy dojazdy do szkoły przy niesprzyjających warunkach pogodowych, mogą powodować częste zachorowania dzieci i młodzieży.

Tabela 36. Odległość z centrum miejscowości do szkoły podstawowej (pieszo)

Nazwa wskaźnika	Wartość wskaźnika	Miejscowość
8. Odległość z centrum	4,3	Piotrkowice Małe

miejscowości do szkoły podstawowej (pieszo)	3,1	Glew
	3,1	Przesławice
	2,7	Wroniec
	2,4	Chorażyce
	2,2	Wierzbno
	2,2	Wronin
	2,2	średnia dla Gminy

Źródło: opracowanie własne na podstawie danych Urzędu Gminy w Koniuszy

#### 9. Odległość z centrum miejscowości do najbliższego ośrodka zdrowia (pieszo)

Odległość pomiędzy miejscowościami w Gminie Koniusza a najbliższym ośrodkiem zdrowia stanowi bardzo istotną wartość w szczególności dla mieszkańców ubogich (nie posiadających samochodu) oraz osób starszych i matek z małymi dziećmi.

Tabela 37. Odległość z centrum miejscowości do najbliższego ośrodka zdrowia (pieszo)

Nazwa wskaźnika	Wartość wskaźnika	Miejscowość
9. Odległość z centrum miejscowości do najbliższego ośrodka zdrowia (pieszo)	5,2	Rzędowice
	4,8	Piotrkowice Małe
	4,5	Dalewice
	4,2	Glew
	3,6	Chorażyce
	3,1	Przesławice
	2,9	Wąsów
	2,6	Szarbia
	2,5	średnia dla Gminy

Źródło: opracowanie własne na podstawie danych Urzędu Gminy w Koniuszy

W Gminie Koniusza stwierdzono następujące problemy związane z dostępnością usług publicznych a pośrednio powiązane także z problemem zdrowia i uwarunkowaniami społecznymi:

- odległość od centrum miejscowości do urzędu gminy,
- odległość od centrum miejscowości do szkoły podstawowej,
- odległość od centrum miejscowości do ośrodka zdrowia.

Najdalej do urzędu gminy mają mieszkańcy miejscowości Dalewice (9 km), do szkoły podstawowej najdalej mają mieszkańcy Piotrowic Małych (4,3 km) a do ośrodka zdrowia mieszkańcy Rzędowic (5,2 km).

#### Podsumowanie:

Miejscowości, w których występuje najwięcej problemów przestrzenno-funkcjonalnych to Glew i Chorażyce. Jednak problemy funkcjonalno-przestrzenne występują na obszarze całej Gminy Koniusza i we wszystkich miejscowościach poddanych analizie w tej części Programu. Największym problemem na terenie Gminy jest brak kanalizacji w wielu miejscowościach. Taki stan rzeczy przekłada się bowiem na zwiększone zanieczyszczenie środowiska w zakresie wód powierzchniowych, cieków wodnych oraz gleby.

W zakresie natomiast problemów natury społecznej należy zauważyć, iż problemy przestrzenno-funkcjonalne przekładają się na ograniczoną możliwość spędzania czasu wolnego przez dzieci i młodzież. Niewielka liczba boisk sportowych, placów zabaw.

Ponadto należy zauważyć, iż poważnym problemem jest dotarcie do szkół, ośrodków zdrowia i urzędów z miejsc najdalej położonych ze względu na słaby dostęp komunikacji publicznej.

Tabela 38. Zestawienie problemów przestrzenno-funkcjonalnych

NEGATYWNE ZJAWISKA	WSKAŹNIKI	Bińków Wielki	Łyszkowice	Wierzbno	Niegardów	Karwin	Rzędowice	Wronin	Wroniec	Piotrkowice Małe	Wąsów	Przesławice	Niegardów Kolonia	Szarbia	Dalewice	Glew	Chorażyce	
		1. Obecność kanalizacji	1			1	1	1						1	1	1	1	1
2. Obecność remizy OSP					1		1				1		1				1	1
3. Obecność szkoły			1	1				1	1	1	1	1	1	1	1	1	1	1
4. Obecność placu zabaw			1		1	1		1	1	1	1	1	1	1	1	1	1	1
5. Obecność boiska sportowego						1		1	1	1	1	1	1	1	1	1	1	1
6. Obecność biblioteki			1	1				1	1	1	1	1	1	1	1	1	1	1
7. Odległość z centrum miejscowości do Urzędu Gminy (pieszo)					1	1	1						1	1	1	1	1	1
8. Odległość z centrum miejscowości do najbliższej szkoły (pieszo)				1				1	1	1		1					1	1
9. Odległość z centrum miejscowości do ośrodka zdrowia (pieszo)							1			1	1	1		1	1	1	1	1
Suma wartości		1	3	3	4	4	4	5	5	6	6	7	7	7	7	9	9	

Źródło: opracowanie własne

**1.6. Sfera techniczna**

Negatywne zjawiska	Wskaźniki
Degradacja stanu technicznego obiektów budowlanych	1. Degradacja obiektów użyteczności publicznej
Niefunkcjonowanie rozwiązań technicznych umożliwiających efektywne korzystanie z obiektów budowlanych	2. Brak zagospodarowania obiektów/przestrzeni publicznej

**Degradacja stanu technicznego obiektów budowlanych**

## 1. Degradacja obiektów użyteczności publicznej

Analiza poszczególnych miejscowości na terenie Gminy Koniusza pod względem stopnia degradacji istniejących obiektów użyteczności publicznej oraz przestrzeni publicznej, przejawiająca się w stopniu zniszczenia istniejących budynków, stopniu zniszczenia nawierzchni dróg i innych elementów infrastruktury publicznej i społecznej wykazała obszary problemowe w takich miejscowościach jak: Wierzbno, Szarbia, Karwin, Niegardów, Niegardów Kolonia, Dalewice, Biórków Wielki. W powyższych miejscowościach stan infrastruktury został uznany za najbardziej wymagający rewitalizacji.

Tabela 39. Degradacja obiektów użyteczności publicznej

Nazwa wskaźnika	Wartość wskaźnika	Miejscowość
1. Degradacja obiektów użyteczności publicznej	0	Wierzbno
	0	Szarbia
	0	Karwin
	0	Niegardów
	0	Niegardów Kolonia
	0	Dalewice
	0	Biórków Wielki
	1	średnia dla Gminy

Źródło: opracowanie własne na podstawie danych Gminy Koniusza

**Niefunkcjonowanie rozwiązań technicznych umożliwiających efektywne korzystanie z obiektów budowlanych**

## 2. Brak zagospodarowania obiektów/przestrzeni publicznej

Biorąc pod uwagę sytuację w Gminie Koniusza w poszczególnych miejscowościach z wyłonionych w wyniku analizy problemów społecznych 16, w następujących miejscowościach oszacowano występowanie największych problemów z zagospodarowaniem posiadanych potencjałów dotyczących zarówno przestrzeni jako takiej jak i obiektów użyteczności publicznej. Wskazane miejscowości charakteryzują się największym niewykorzystaniem potencjałów technicznych w Gminie. Szczegółowe zestawienie miejscowości zawiera poniższa tabela.

Tabela 40. Brak zagospodarowania obiektów/przestrzeni publicznej

Nazwa wskaźnika	Wartość wskaźnika	Miejscowość
1. Brak zagospodarowania obiektów/przestrzeni publicznej	1	Wierzbno
	1	Szarbia
	1	Karwin
	1	Niegardów
	1	Niegardów Kolonia
	1	Dalewice

	1	Biórków Wielki
	0	średnia dla Gminy

Źródło: opracowanie własne na podstawie danych Gminy Koniusza

#### Podsumowanie:

W zdiagnozowanych miejscowościach należy wskazać istniejące problemy natury technicznej, w tym:

- brak boiska sportowego zabezpieczającego potrzeby istniejących klubów sportowych a także potrzeby dzieci i młodzieży w zakresie spędzania czasu wolnego (Wierzbno),
- zbyt mała liczba miejsc przedszkolnych w istniejących budynkach przedszkola, co sprzyja problemowi długotrwałego bezrobocia wśród matek małych dzieci, które muszą pozostawać z dziećmi w domu (Wierzbno),
- brak miejsc wypoczynku, rekreacji i możliwości spędzania wolnego czasu na łonie natury oraz niewykorzystanie istniejących w tym zakresie potencjałów (Szarbia),
- niewykorzystanie istniejących przestrzeni przy istniejących obiektach oświatowych, brak miejsc do spędzania czasu wolnego (Karwin),
- niedostosowanie możliwości przerobowych oczyszczalni ścieków do istniejącego w tym zakresie zapotrzebowania (Karwin),
- postępująca degradacja obiektów użyteczności publicznej, brak infrastruktury okołodrogowej z możliwością wykorzystania miejsc parkingowych, brak infrastruktury rekreacyjnej i możliwości zagospodarowania czasu wolnego (Niegardów, Niegardów Kolonia, Dalewice, Biórków Wielki)
- zły stan techniczny budynku Zespołu Szkół (Biórków Wielki).

Należy tutaj zaznaczyć, iż we wszystkich miejscowościach na terenie Gminy Koniusza występują liczne problemy natury technicznej, jednakże w powyższym zestawieniu i analizie wskazano miejscowości cechujące się najwyższym stopniem występowania problemów technicznych.

Tabela 41. Zestawienie problemów technicznych

NEGATYWNE ZJAWISKA	WSKAŹNIKI	Łyszkowice	Wąsów	Przesławice	Glew	Chorażyce	Rzędowice	Wronin	Wroniec	Piotrkowice Małe	Wierzbno	Szarbia	Karwin	Niegardów	Niegardów Kolonia	Dalewice	Biórków Wielki
DEGRADACJA STANU TECHNICZNEGO OBIEKTÓW BUDOWLANYCH	1. Degradacja obiektów użyteczności publicznej										1	1	1	1	1	1	1
NIEFUNKCJONOWANIE ROZWIĄZAŃ TECHNICZNYCH UMOŻLIWIJĄCYCH EFEKTYWNE KORZYSTANIE Z OBIEKTÓW BUDOWLANYCH	2. Brak zagospodarowania obiektów/przestrzeni publicznej										1	1	1	1	1	1	1
Suma wartości											2	2	2	2	2	2	2

Źródło: opracowanie własne

### 1.7. Podsumowanie

Szczegółowa diagnoza 29 miejscowości na terenie Gminy Koniusza wykazała występowanie problemów natury społecznej, gospodarczej, środowiskowej, przestrzenno-funkcjonalnej i technicznej na terenie kilku z nich. Analiza sytuacji problemowej w zakresie zjawisk negatywnych w obszarze problemów społecznych pozwoliła na wyłonienie 16 miejscowości, które zostały poddane dalszej analizie, w celu stwierdzenia, które z nich cechują się najwyższym stopniem degradacji.

Przeprowadzona analiza czynników gospodarczych, środowiskowych, przestrzenno-funkcjonalnych oraz technicznych pozwoliła na określenie granic obszaru zdegradowanego, który mieści się w granicach 7 miejscowości, które wykazują się występowaniem wszystkich rodzajów negatywnych zjawisk według wszystkich 5 sfer diagnostycznych.

Tabela 42. Zestawienie wszystkich obszarów problemowych

Lp.	Nazwa miejscowości	społeczne	gospodarcze	środowiskowe	przestrzenno-funkcjonalne	techniczne	liczba obszarów problemowych
1	<b>Biórków Wielki</b>						5
2	Chorążyce						4
3	<b>Dalewice</b>						5
4	Glew						4
5	<b>Karwin</b>						5
6	Łyszkowice						3
7	<b>Niegardów</b>						5
8	<b>Niegardów Kolonia</b>						5
9	Piotrkowice Małe						3
10	Przesławice						4
11	Rzędowice						4
12	<b>Szarbia</b>						5
13	Wąsów						4
14	<b>Wierzbno</b>						5
15	Wroniec						4
16	Wronin						4

Źródło: opracowanie własne

Na podstawie przeprowadzonych dogłębnych analiz wybrano najbardziej zdegradowane obszary Gminy Koniusza, w których występują problemy we wszystkich z 5 sfer problemowych. Tymi miejscowościami są:

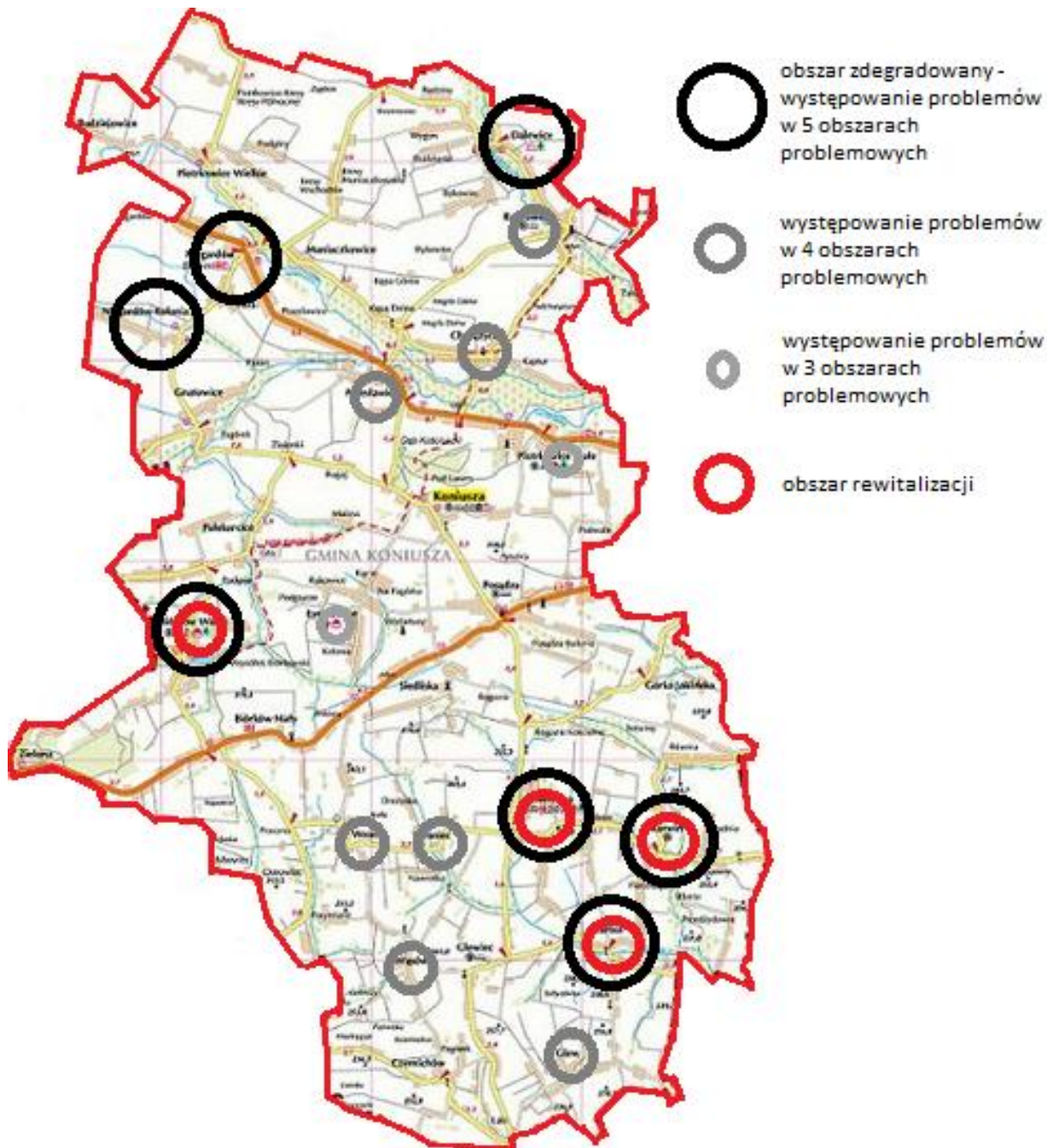
1. Biórków Wielki
2. Dalewice
3. Karwin
4. Niegardów

5. Niegardów Kolonia

6. Szarbia

7. Wierzbno

Powyższe informacje przedstawiono na poniższej mapie poglądowej



Źródło: opracowanie własne

### 1.8. Charakterystyka obszaru zdegradowanego i obszaru rewitalizacji

Wytypowane podobszary zdegradowane dotyczą tych miejscowości, w których występuje największe natężenie negatywnych zjawisk we wszystkich sferach. Obszary zdegradowane dotyczą w całości terenu zamieszkiwanego przez wszystkich mieszkańców danej miejscowości. W stosunku do powierzchni całej gminy wyznaczony obszar zdegradowany składający się z 7 podobszarów, zajmuje 30,74% zgodnie z

poniższą tabelą. Mieszkańcy obszaru zdegradowanego stanowią 27,55% wszystkich mieszkańców Gminy Koniusza (patrz tabela 43.).

Tabela 43. Wskaźniki obszaru zdegradowanego

Miejscowość	Powierzchnia obszaru zdegradowanego (ha)	Wskaźnik % w powierzchni Gminy ogółem	Liczba ludności na terenie zdegradowanym (osoba)	Wskaźnik % liczby ludności w stosunku do liczby mieszkańców Gminy
<b>Biórków Wielki</b>	392,38	4,43	436	5,00
<b>Dalewice</b>	524,31	5,92	312	3,58
<b>Karwin</b>	567,00	6,40	452	5,18
<b>Niegardów</b>	253,04	2,86	345	3,96
<b>Niegardów Kolonia</b>	280,75	3,17	206	2,36
<b>Szarbia</b>	276,96	3,13	226	2,59
<b>Wierzbo</b>	427,41	4,83	425	4,87
<b>Razem</b>	<b>2 721,85</b>	<b>30,74</b>	<b>2 402</b>	<b>27,55</b>

Źródło: opracowanie własne

Ze względu na to, iż powierzchnia obszaru zdegradowanego przekracza maksymalną powierzchnię, na jakiej może zostać zlokalizowany obszar rewitalizacji, z obszaru zdegradowanego wyłączono aż 3 miejscowości, w wyniku czego powstał obszar rewitalizacji składający się z 4 miejscowości na terenie Gminy Koniusza. Obszar rewitalizacji zajmuje 18,79% powierzchni Gminy i obejmuje 17,65% mieszkańców (tabela 44.).

Tabela 44. Wskaźniki obszaru rewitalizacji

Miejscowość	Powierzchnia obszaru zdegradowanego (ha)	Wskaźnik % w powierzchni Gminy ogółem	Liczba ludności na terenie zdegradowanym (osoba)	Wskaźnik % liczby ludności w stosunku do liczby mieszkańców Gminy
<b>Biórków Wielki</b>	392,38	4,43	436	5,00
<b>Karwin</b>	567,00	6,40	452	5,18
<b>Szarbia</b>	276,96	3,13	226	2,59
<b>Wierzbo</b>	427,41	4,83	425	4,88
<b>Razem</b>	<b>1 663,75</b>	<b>18,79</b>	<b>1 539</b>	<b>17,65</b>

Źródło: opracowanie własne

## 2. Opis powiązań gminnego programu rewitalizacji z dokumentami strategicznymi gminy, studium uwarunkowań i kierunków zagospodarowania przestrzennego gminy oraz strategią rozwiązywania problemów społecznych

Niniejszy Gminny Program Rewitalizacji Gminy Koniusza jest zgodny z opracowaniami strategicznymi na poziomie lokalnym oraz nawiązuje do długookresowych dokumentów planistycznych tworzonych przez administrację samorządową w kontekście prowadzenia polityki regionalnej.

Pod uwagę wzięto zapisy oraz ustalenia zawarte w następujących opracowaniach na poziomie lokalnym:

1. Strategia Rozwoju Gminy Koniusza na lata 2015-2023
2. Studium Uwarunkowań i Kierunków Zagospodarowania Przestrzennego Gminy Koniusza
3. Plan Odnowy Miejscowości Biórków Wielki na lata 2011-2017
4. Plan Odnowy Miejscowości Glewiec na lata 2011-2017
5. Plan Odnowy Miejscowości Rzędowice na lata 2011-2017
6. Plan Odnowy Miejscowości Wierzbo na lata 2011-2017

## 7. Program Przeciwdziałania Przemocy w Rodzinie na lata 2014-2018

### 2.1 Strategia Rozwoju Gminy Koniusza na lata 2015-2023

Strategia Rozwoju Gminy Koniusza na lata 2015-2023 jest dokumentem kompleksowym, który wyznacza cele rozwoju Gminy Koniusza w perspektywie długookresowej.

Celem strategicznym jest zrównoważony rozwój społeczno-gospodarczy gminy Koniusza i wykorzystanie wszystkich możliwości jakie niosą walory gminy i tendencje rozwojowe terenów czystych ekologicznie i interesujących kulturowo, związanych z turystyką i przemysłami czasu wolnego.

W Strategii określono następującą misję:

Rozwinięta, perspektywiczna i zrównoważona - gospodarczo, społecznie, kulturowo i ekologicznie - bogata Gmina Koniusza.

W nawiązaniu do przyjętej misji, określono również wizję, która posiada długofalową perspektywę oraz stanowi podstawę do zmiany podejścia w rozwiązywaniu problemów i zaspakajaniu potrzeb bieżących na rzecz starania się o przyszły, sukcesywny wzrost poziomu życia jej mieszkańców. Zgodnie z przyjętą wizją Gmina Koniusza stanie się miejscem, w którym warto mieszkać, pracować, wypoczywać i realizować własne, indywidualne cele w zgodzie z charakterem obszaru.

Poprzez diagnozę ustalono konkretne cele rozwoju możliwe do osiągnięcia oraz metody, jakie należałoby zastosować w procesie ich osiągania. Wnioski wyciągnięte z przeprowadzonej diagnozy i badań ankietowych oraz wyniki prac realizowanych podczas spotkań sołeckich i z organizacjami pozarządowymi umożliwiły określenie słabych stron i zagrożeń gminy i tym samym na zdiagnozowanie obszarów problemowych. Jako główny problem wskazano: Niewystarczający poziom rozwoju społeczno-gospodarczego Gminy Koniusza.

Wszystkie cele operacyjne i strategiczne, jakie zaplanowano do realizacji w poszczególnych sferach życia i działalności lokalnej społeczności stanowią podłoże do realizacji celu nadrzędnego określonego jako wizja i misja Gminy Koniusza.

W strategii wyznaczono następujące cele strategiczne na lata 2015-2023:

Cel 1. Wydajne i wysokochodowe rolnictwo.

Cel 2. Dobrze rozwinięta przedsiębiorczość, handel, usługi.

Cel 3. Atrakcyjne miejsce do uprawiania turystyki i rekreacji.

Cel 4. Obszar atrakcyjny do osiedlania się.

Cel 5. Powszechny dostęp do infrastruktury społecznej.

Cel 6. Infrastruktura techniczna na najwyższym możliwym poziomie, sprzyjająca ekologii.

Gminny Program Rewitalizacji Gminy Koniusza wpisuje się w cele strategiczne w następujący sposób:

Cel 3 – poprzez budowę kompleksu sportowo-rekreacyjnego, rozbudowę zbiornika wodnego z przeznaczeniem na cele rekreacyjne wraz z infrastrukturą,

Cel 4 – poprzez budowę kompleksu sportowo-rekreacyjnego, rozbudowę budynku przedszkola, modernizację budynku szkoły podstawowej z przeznaczeniem na cele społeczno-kulturalne, zagospodarowanie przestrzeni publicznej, modernizację budynku Zespołu Szkół, budowę i remont infrastruktury drogowej, budowę i modernizację oświetlenia ulicznego, zagospodarowanie przestrzeni pod cele społeczne poprzez budowę i modernizację budynków socjalnych, modernizację budynków użyteczności publicznej wraz z zagospodarowaniem przestrzeni wokół budynków,

Cel 5 - poprzez budowę kompleksu sportowo-rekreacyjnego, rozbudowę budynku przedszkola, modernizację budynku szkoły podstawowej z przeznaczeniem na cele społeczno-kulturalne, zagospodarowanie przestrzeni publicznej, modernizację budynku Zespołu Szkół, budowę i remont

infrastruktury drogowej, budowę i modernizację oświetlenia ulicznego, zagospodarowanie przestrzeni pod cele społeczne poprzez budowę i modernizację budynków socjalnych, modernizację budynków użyteczności publicznej wraz z zagospodarowaniem przestrzeni wokół budynków,  
Cel 6 – poprzez modernizację i rozbudowę oczyszczalni ścieków, modernizację budynku Zespołu Szkół .

## 2.2 Studium Uwarunkowań i Kierunków Zagospodarowania Przestrzennego Gminy Koniusza

Studium jest podstawowym dokumentem kreującym politykę przestrzenną gminy, który umożliwia wskazanie kluczowych czynników wpływających na strukturę przestrzenną i funkcjonalną gminy. Stanowi załącznik nr 1 do Uchwały Rady Gminy Koniusza Nr XXXIV/227/2014 z dnia 23 stycznia 2014 w sprawie zmiany uwarunkowań i kierunków zagospodarowania przestrzennego Gminy.

Studium obejmuje:

- uwarunkowania wynikające z dotychczasowego przeznaczenia, zagospodarowania i uzbrojenia terenu oraz stanu systemów komunikacji i infrastruktury technicznej, w tym stopnia uporządkowania gospodarki wodno-ściekowej, energetycznej oraz gospodarki odpadami,
- uwarunkowania wynikające ze stanu ład przestrzennego i wymogów jego ochrony,
- uwarunkowania wynikające ze stanu środowiska, w tym stanu rolniczej i leśnej przestrzeni produkcyjnej, wielkości, jakości zasobów wodnych oraz wymogów ochrony środowiska, przyrody, krajobrazu kulturowego,
- uwarunkowania wynikające ze stanu dziedzictwa kulturowego i zabytków oraz dóbr kultury współczesnej,
- uwarunkowania wynikające z warunków i jakości życia mieszkańców, w tym ochrony ich zdrowia,
- uwarunkowania wynikające z zagrożeń bezpieczeństwa ludności i jej mienia,
- uwarunkowania wynikające z potrzeb i możliwości rozwoju gminy,
- uwarunkowania wynikające ze stanu prawnego gruntów,
- uwarunkowania wynikające z występowania obszarów naturalnych zagrożeń geologicznych,
- uwarunkowania wynikające z występowania udokumentowanych złóż kopalin oraz zasobów wód podziemnych,
- uwarunkowania wynikające z występowania terenów górniczych wyznaczonych na podstawie przepisów odrębnych,
- uwarunkowania wynikające z zadań służących realizacji ponadlokalnych celów publicznych,
- tereny zamknięte,
- uwarunkowania rozwoju społeczno-gospodarczego gminy.

Gminny Program Rewitalizacji wpisuje się w Studium Uwarunkowań i Kierunków Zagospodarowania Przestrzennego Gminy Koniusza poprzez realizację działań inwestycyjnych zgodnych z zakresem przeznaczenia gruntów zdefiniowanych w Studium. Należy podkreślić, że wśród przedsięwzięć planowanych do realizacji, znajdują się przedsięwzięcia dotyczące modernizacji i zagospodarowania przestrzeni publicznej, budowy i remontu infrastruktury drogowej, modernizacji i rozbudowy oczyszczalni ścieków oraz budowy kompleksu sportowo-rekreacyjnego.

## 2.3 Plan Odnowy Miejscowości Biórków Wielki na lata 2011-2017

Plan Odnowy Miejscowości Biórków Wielki stanowi dokument planistyczny, określający strategię działań w sferze społeczno-gospodarczej. Plan stanowi dokument otwarty, który stwarza możliwość dokonywania aktualizacji, w zależności od potrzeb gospodarczych i społecznych oraz z uwagi na uwarunkowania finansowe. Przedsięwzięcia wskazane w niniejszym dokumencie dotyczą życia społeczno-kulturalnego oraz

gospodarczego mieszkańców Biórkowa Wielkiego, a ich celem jest przede wszystkim poprawa estetyki i stanu bezpieczeństwa miejscowości, a także podniesienie poziomu życia jej mieszkańców.

Celem strategicznym jest: „*Stałe podnoszenie warunków życia mieszkańców, tworzenie jak najlepszych warunków dla trwałego rozwoju gospodarczego oraz wzrostu atrakcyjności kulturalnej i turystycznej wsi*”.

Cel ten zostanie osiągnięty dzięki realizacji celów operacyjnych w zakresie:

- tworzenia korzystnych warunków dla rozwoju rolnictwa i agrobiznesu,
- poprawy środowiska naturalnego dzięki budowie sieci kanalizacji sanitarnej we wsi, modernizacja wodociągu,
- rozwoju systemu komunikacyjnego wsi – modernizacja dróg, parkingów, chodników i oświetlenia ulicznego na terenie wsi,
- zachowania i ochrony dziedzictwa kulturowego i przyrodniczego,
- rozwoju małej i średniej przedsiębiorczości, wytwórczej, produkcyjnej i usługowej,
- budowy i modernizacja budynków użyteczności publicznej,
- budowy, rozbudowa obiektów infrastruktury sportowej, rekreacyjnej i wypoczynkowej,
- wykorzystania potencjału turystycznego i agroturystycznego wsi,
- dbałości o estetykę i zagospodarowanie przestrzenne miejscowości, zachowanie jednolitości wsi z krajobrazem,
- integracji mieszkańców wsi i Gminy dzięki organizowaniu imprez kulturalnych i sportowo-rekreacyjnych.

Gminny Program Rewitalizacji wpisuje się w Plan Odnowy Miejscowości Biórków Wieku na lata 2011-2017 poprzez realizację przedsięwzięć w zakresie modernizacji budynku Zespołu Szkół, budowę i modernizację oświetlenia ulicznego oraz modernizację budynków użyteczności publicznej wraz z zagospodarowaniem przestrzeni wokół budynków.

## **2.4 Plan Odnowy Miejscowości Glewec na lata 2011-2017**

Celem strategicznym Planu Odnowy Miejscowości Glewec jest „*Stałe podnoszenie warunków życia mieszkańców, tworzenie jak najlepszych warunków dla trwałego rozwoju gospodarczego oraz wzrostu atrakcyjności kulturalnej i turystycznej wsi*”.

Cel ten zostanie osiągnięty dzięki realizacji celów operacyjnych w zakresie:

- tworzenia korzystnych warunków dla rozwoju rolnictwa i agrobiznesu,
- poprawy środowiska naturalnego dzięki budowie sieci kanalizacji sanitarnej we wsi, modernizacja wodociągu
- rozwojowi systemu komunikacyjnego wsi – modernizacja dróg, chodników i oświetlenia ulicznego na terenie wsi
- zachowaniu i ochronie dziedzictwa kulturowego i przyrodniczego,
- rozwojowi małej i średniej przedsiębiorczości, wytwórczej, produkcyjnej i usługowej,
- budowie i modernizacji budynków użyteczności publicznej,
- budowie, rozbudowie obiektów infrastruktury sportowej, rekreacyjnej i wypoczynkowej,
- wykorzystaniu potencjału turystycznego i agroturystycznego wsi,
- dbałości o estetykę i zagospodarowanie przestrzenne miejscowości, zachowanie jednolitości wsi z krajobrazem
- integracji mieszkańców wsi i Gminy dzięki organizowaniu imprez kulturalnych i sportowo-rekreacyjnych.

Stworzone w opracowaniu plany działań kładą istotny akcent na zrównoważony rozwój Gminy Koniusza. Jest on rozumiany jako proces, w którym następuje integrowanie działań politycznych, gospodarczych, społecznych i przestrzennych z zachowaniem równowagi przyrodniczej oraz trwałości podstawowych

procesów przyrodniczych. Zrównoważony rozwój (zwany także ekorozwojem) ma na celu zrównoważenie szans w dostępie do środowiska zarówno współcześnie żyjącego społeczeństwa, jak również przyszłych pokoleń.

Gminny Program Rewitalizacji wpisuje się w Plan Odnowy Miejscowości Glewec na lata 2011-2017 poprzez realizację przedsięwzięć w zakresie budowy i modernizacji oświetlenia ulicznego oraz modernizacji budynków użyteczności publicznej wraz z zagospodarowaniem przestrzeni wokół budynków.

## **2.5 Plan Odnowy Miejscowości Rzędowice na lata 2011-2017**

Niniejszy Plan zawiera w szczególności:

- a) charakterystykę miejscowości Rzędowice,
- b) inwentaryzację zasobów służących odnowie miejscowości,
- c) analizę SWOT – ocenę mocnych i słabych stron Rzędowic,
- d) opis planowanych przedsięwzięć aktywizujących społeczność lokalną w okresie co najmniej 7 lat od dnia przyjęcia Planu Odnowy Miejscowości.

Plan Odnowy Miejscowości Rzędowice na lata 2011-2017 zawiera opis planowanych do realizacji przedsięwzięć, które dotyczą życia społeczno-kulturalnego oraz gospodarczego mieszkańców Rzędowic, a ich celem jest przede wszystkim poprawa estetyki i stanu bezpieczeństwa miejscowości, a także podniesienie poziomu życia jej mieszkańców.

Gminny Program Rewitalizacji wpisuje się w Plan Odnowy Miejscowości Rzędowice na lata 2011-2017 poprzez realizację przedsięwzięć w zakresie budowy i modernizacji oświetlenia ulicznego, modernizacji budynków użyteczności publicznej wraz z zagospodarowaniem przestrzeni wokół budynków, oraz zagospodarowania przestrzeni publicznej.

## **2.6 Plan Odnowy Miejscowości Wierzbno na lata 2011-2017**

Niniejszy Plan zawiera w szczególności:

- a) charakterystykę miejscowości Wierzbno,
- b) inwentaryzację zasobów służących odnowie miejscowości,
- c) analizę SWOT – ocenę mocnych i słabych stron Wierzbna,
- d) opis planowanych przedsięwzięć aktywizujących społeczność lokalną w okresie co najmniej 7 lat od dnia przyjęcia Planu Odnowy Miejscowości.

Plan Odnowy Miejscowości Wierzbno na lata 2011-2017 zawiera opis planowanych do realizacji przedsięwzięć, które dotyczą życia społeczno-kulturalnego oraz gospodarczego mieszkańców Wierzbna, a ich celem jest przede wszystkim poprawa estetyki i stanu bezpieczeństwa miejscowości, a także podniesienie poziomu życia jej mieszkańców.

Gminny Program Rewitalizacji wpisuje się w Plan Odnowy Miejscowości Wierzbno na lata 2011-2017 poprzez realizację przedsięwzięć w zakresie budowy kompleksu sportowo-rekreacyjnego, rozbudowy budynku przedszkola, budowy i remontu infrastruktury drogowej, budowy i modernizacji oświetlenia ulicznego oraz modernizacji budynków użyteczności publicznej wraz z zagospodarowaniem przestrzeni wokół budynków.

## 2.7 Program Przeciwdziałania Przemocy w Rodzinie na lata 2014-2018

Program został przyjęty Uchwałą Nr XXXVI/241/2014 Rady Gminy Koniusza z dnia 15 maja 2014 r.

Celem głównym Programu jest „Przeciwdziałanie przemocy w rodzinie, zwiększanie dostępności i skuteczności pomocy dla rodzin, w których stosowana jest przemoc, ochrona ofiar przemocy w rodzinie oraz zmniejszenie rozmiaru przemocy w rodzinach”.

Cele pośrednie Programu to:

- Zmiana postaw społeczności lokalnej wobec przemocy w rodzinie poprzez stałą edukację,
- Ograniczenie rozmiarów zjawiska przemocy w rodzinie,
- Usprawnienie systemu interwencji i wsparcia rodziny,
- Prowadzenie poradnictwa dla ofiar przemocy w rodzinie oraz zwiększenie możliwości dostępności pomocy dla osób domowej przemocy,
- Podnoszenie wiedzy i kwalifikacji osób zajmujących się problemem na terenie Gminy Koniusza,
- Współpraca z instytucjami, organizacjami pozarządowymi działającymi w środowisku lokalnym na rzecz zapobiegania i zwalczania przemocy w rodzinie.

W celu skutecznego przeciwdziałania przemocy w rodzinie, Zarządzeniem NR 30a/2010 Wójta Gmina Koniusza dnia 6 maja 2010 roku został powołany Zespół Interdyscyplinarny ds. Przeciwdziałania Przemocy w Rodzinie. Zespołowi przewodniczy Przewodniczący wybrany przez pozostałych członków Zespołu, powołany Uchwałą Wójta Gminy Koniusza.

Gminny Program Rewitalizacji Gminy Koniusza wpisuje się w Gminny Program Przeciwdziałania Przemocy w Rodzinie oraz Ochrony Ofiar Przemocy w Rodzinie na lata 2015-2020 gdyż w GPR przewidziano realizację działań w zakresie prowadzenia zajęć rozwojowych i wyrównawczych dla dzieci, doradztwo zawodowe dla uczniów szkół podstawowych klas 7-8, pikniki rodzinne, spotkania kobiet.

## 2.8 Podsumowanie

Podsumowaniem rozważań zamieszczonych w niniejszym rozdziale jest niżej prezentowane zestawienie, które określa przyporządkowanie planowanych przedsięwzięć do realizacji wskazanych w zapisach innych niż GPR dokumentach określających cele, priorytety i kierunki działań wyznaczone w perspektywie wieloletniej do realizacji przez Gminę i jej jednostki organizacyjne oraz poszczególne Sołectwa.

Tabela 45. Zgodność Gminnego Programu Rewitalizacji Gminy Koniusza z dokumentami strategicznymi Gminy

Lp.	Nazwa dokumentu	Spójność z celami/realizowany cel
1	Strategia Rozwoju Gminy Koniusza na lata 2015-2023	GPR wpisuje się w cele Strategii poprzez realizację przedsięwzięć w zakresie: <ul style="list-style-type: none"> <li>– budowy kompleksu sportowo-rekreacyjnego,</li> <li>– rozbudowy zbiornika wodnego z przeznaczeniem na cele rekreacyjne wraz z infrastrukturą,</li> <li>– rozbudowy budynku przedszkola,</li> <li>– modernizacji budynku szkoły podstawowej z przeznaczeniem na cele społeczno-kulturalne,</li> <li>– zagospodarowania przestrzeni publicznej,</li> <li>– modernizacji budynku Zespołu Szkół,</li> <li>– budowy i remontu infrastruktury drogowej,</li> </ul>

		<ul style="list-style-type: none"> <li>– budowy i modernizacji oświetlenia ulicznego,</li> <li>– zagospodarowania przestrzeni pod cele społeczne poprzez budowę i modernizację budynków socjalnych,</li> <li>– modernizacji budynków użyteczności publicznej wraz z zagospodarowaniem przestrzeni wokół budynków,</li> <li>– zagospodarowania przestrzeni publicznej,</li> <li>– modernizacji i rozbudowy oczyszczalni ścieków.</li> </ul>
2	Studium Uwarunkowań i Kierunków Zagospodarowania Przestrzennego Gminy Koniusza	GPR wpisuje się w cele Studium poprzez realizację przedsięwzięć w zakresie: <ul style="list-style-type: none"> <li>– modernizacji i zagospodarowania przestrzeni publicznej,</li> <li>– budowy i remontu infrastruktury drogowej,</li> <li>– modernizacji i rozbudowy oczyszczalni ścieków,</li> <li>– budowy kompleksu sportowo-rekreacyjnego.</li> </ul>
3	Plan Odnowy Miejscowości Biórków Wielki na lata 2011-2017	GPR wpisuje się w realizację Planu Odnowy poprzez przedsięwzięcia w zakresie: <ul style="list-style-type: none"> <li>– modernizacji budynku Zespołu Szkół,</li> <li>– budowy i modernizacji oświetlenia ulicznego,</li> <li>– modernizacji budynków użyteczności publicznej wraz z zagospodarowaniem przestrzeni wokół budynków.</li> </ul>
4	Plan Odnowy Miejscowości Glewiec na lata 2011-2017	GPR wpisuje się w realizację Planu Odnowy poprzez przedsięwzięcia w zakresie: <ul style="list-style-type: none"> <li>– budowy i modernizacji oświetlenia ulicznego,</li> <li>– modernizacji budynków użyteczności publicznej wraz z zagospodarowaniem przestrzeni wokół budynków.</li> </ul>
5	Plan Odnowy Miejscowości Rzędowice na lata 2011-2017	GPR wpisuje się w realizację Planu Odnowy poprzez przedsięwzięcia w zakresie: <ul style="list-style-type: none"> <li>– budowy i modernizacji oświetlenia ulicznego,</li> <li>– modernizacji budynków użyteczności publicznej wraz z zagospodarowaniem przestrzeni wokół budynków,</li> <li>– zagospodarowania przestrzeni publicznej.</li> </ul>
6	Plan Odnowy Miejscowości Wierzbno na lata 2011-2017	GPR wpisuje się w realizację Planu Odnowy poprzez przedsięwzięcia w zakresie: <ul style="list-style-type: none"> <li>– budowy kompleksu sportowo-rekreacyjnego,</li> <li>– rozbudowy budynku przedszkola,</li> <li>– budowy i remontu infrastruktury drogowej,</li> <li>– budowy i modernizacji oświetlenia ulicznego,</li> <li>– modernizacji budynków użyteczności publicznej wraz z zagospodarowaniem przestrzeni wokół budynków.</li> </ul>
7	Program Przeciwdziałania Przemocy w Rodzinie na lata 2014-2018	GPR wpisuje się w realizację Programu Przeciwdziałania Przemocy w Rodzinie poprzez przedsięwzięcia w zakresie: <ul style="list-style-type: none"> <li>– prowadzenia zajęć rozwojowych i wyrównawczych dla dzieci,</li> <li>– doradztwo zawodowe dla uczniów szkół podstawowych klas 7-8,</li> <li>– pikniki rodzinne,</li> <li>– spotkania kobiet.</li> </ul>

Źródło: opracowanie własne

## 2.9 Komplementarność międzyokresowa

Na obszarze Gminy Koniusza zrealizowano szereg projektów w ramach polityki spójności 2007-2013 komplementarnych do zadań przewidzianych w GPR Gminy Koniusza, m.in.:

- „Budowa nowoczesnej, pełnowymiarowej hali sportowej przy Szkole Podstawowej w Koniuszy”, wartość projektu 5 388 686,22 zł, dofinansowanie 3 000 000,00 zł. Dofinansowanie z EFRR, w ramach Działania 6.2. Rozwój obszarów wiejskich, Regionalny Program Operacyjny Województwa Małopolskiego.

- „Tęczowe przedszkole”, wartość projektu 1 035 961,71 zł, dofinansowanie 880 567,45 zł. Dofinansowanie z Europejskiego Funduszu Społecznego, w ramach Poddziałania 9.1.1 Zmniejszanie nierówności w stopniu upowszechnienia edukacji przedszkolnej, Program Operacyjny Kapitał Ludzki,
- „Moje Gimnazjum moją szansą” wartość projektu 586 894,00 zł, dofinansowanie 498 859,90 zł. Dofinansowanie z Europejskiego Funduszu Społecznego, w ramach Poddziałania 9.1.2 Wyrównywanie szans edukacyjnych uczniów z grup o utrudnionym dostępie do edukacji oraz zmniejszanie różnic w jakości usług edukacyjnych, Program Operacyjny Kapitał Ludzki.
- „Budowa kanalizacji sanitarnej w miejscowości Szarbia”, wartość projektu 1 072 047,40 zł, dofinansowanie 529 433,24 zł. Dofinansowanie z Europejskiego Funduszu Rozwoju Regionalnego, w ramach Działania 7.1. Gospodarka wodno-ściekowa, Regionalny Program Operacyjny Województwa Małopolskiego.
- „Remont Gminnego Ośrodka Kultury wraz z zagospodarowaniem terenu”, wartość projektu 611 235,58 zł, dofinansowanie 249 396,00 zł. Dofinansowanie z Europejskiego Funduszu Orientacji i Gwarancji Rolnej, w ramach działania 2.3. Odnowa wsi oraz zachowanie i ochrona dziedzictwa kulturowego, Program Restrukturyzacja i modernizacja sektora żywnościowego oraz rozwój obszarów wiejskich.
- „Nauka w młodości - szansą w przyszłości”, wartość projektu 49 665,00 zł, dofinansowanie 42 215,25 zł. Dofinansowanie z Europejskiego Funduszu Społecznego, w ramach Działania 9.5. Oddolne inicjatywy edukacyjne na obszarach wiejskich, Program Operacyjny Kapitał Ludzki.

### 3. Opis wizji stanu po przeprowadzeniu rewitalizacji

Wizja stanowi obraz pożądanego stanu jaki społeczność lokalna chce osiągnąć na koniec wdrażania Gminnego Programu Rewitalizacji Gminy Koniusza do roku 2023. Odpowiada na następujące pytania:

- co chcemy osiągnąć?
- jaką sytuację chcemy osiągnąć?

Wizja wskazuje zasadniczy kierunek działania jaki stoi przed Obszarem Rewitalizacji Gminy Koniusza – jest także zobrazowaniem pożądanego przyszłości Obszaru.

Wizję planowanego efektu realizacji Gminnego Programu Rewitalizacji sformułowano w następujący sposób:

***Gmina Koniusza jest obszarem intensywnego i zrównoważonego pod względem przestrzennym rozwoju społeczno-gospodarczego, stanowiącym atrakcyjną przestrzeń do życia dla wszystkich mieszkańców.***

W korespondencji do wizji Gminy Koniusza pozostaje wizja obszaru rewitalizacji:

***Obszar zrewitalizowany Gminy Koniusza jest obszarem zrównoważonego rozwoju społecznego, gospodarczego i przestrzennego z aktywnym i zaangażowanym społeczeństwem, infrastrukturą zapewniającą warunki do integracji społecznej, wysokiego stopnia edukacji i rozwoju przedsiębiorczości.***

Realizacja powyższej wizji możliwa jest dzięki wcześniejszej dogłębnej analizie obszaru rewitalizacji Gminy Koniusza w wyniku przeprowadzenia analizy SWOT oraz realizacji zaplanowanych projektów i przedsięwzięć.

Analiza SWOT jest wyodrębnieniem zespołów cech badanej rzeczywistości. Pozwala na zidentyfikowanie mocnych stron (*strengths*), słabych stron (*weaknesses*), szans (*opportunities*) i zagrożeń (*threats*). W uproszczeniu pojęciowym SWOT można traktować, jako identyfikację problemów i potencjałów rozwojowych. Analiza SWOT jest techniką analityczną służącą do porządkowania informacji. Przy Programie Rewitalizacji wykorzystywana jest, jako narzędzie analizy planowania strategicznego.

Analiza sytuacji społeczno-gospodarczej obszaru rewitalizacji Gminy Koniusza została przeprowadzona w kilku płaszczyznach: społecznej, gospodarczej, środowiskowej, przestrzenno-funkcjonalnej i technicznej oraz stanowi podsumowanie diagnozy. W toku analizy poszczególne czynniki rozwoju były klasyfikowane na pozytywnie bądź negatywne. Wyniki analizy SWOT stanowią podstawę do zdefiniowania celów i priorytetów Gminnego Programu Rewitalizacji

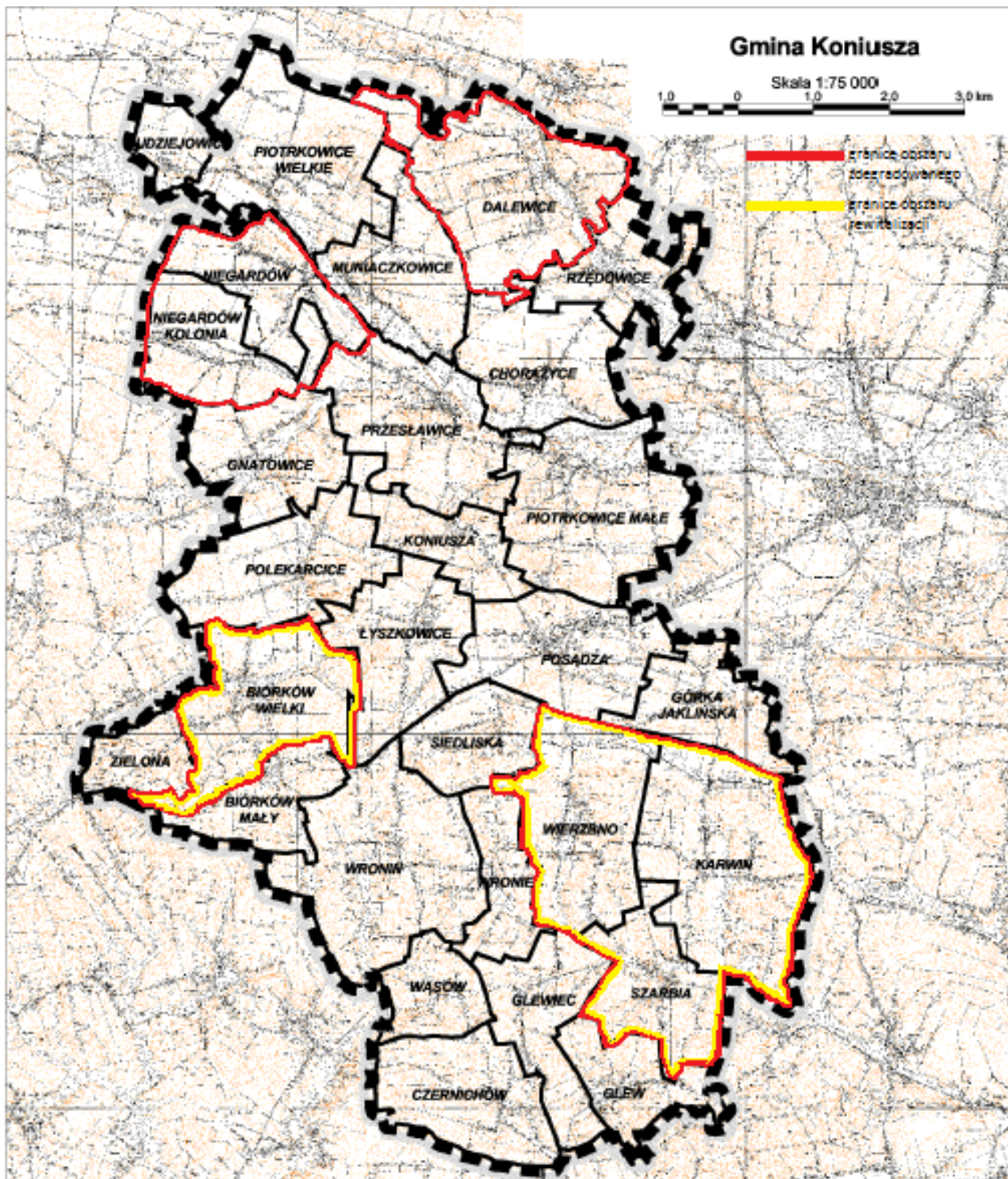
#### **4. Zasięgi przestrzenne**

Obszar rewitalizacji na terenie Gminy Koniusza został wyznaczony w oparciu o diagnozę i identyfikację potrzeb rewitalizacyjnych oraz dokument pn. „Strategia Rozwoju Gminy Koniusza na lata 2016-2023”. Obszar rewitalizacji składa się z 4 miejscowości położonych na terenie Gminy Koniusza zlokalizowanych w południowej części Gminy po jej zachodniej stronie – Biórków Wielki i wschodniej stronie - Wierzbno, Karwin i Szarbia

Obszar rewitalizacji nie znajduje się w jednym obrysie – stanowi dwa odrębne obrysy w strukturze przestrzennej Gminy. Powierzchnia obszaru rewitalizacji wynosi 1 663,75 ha, co stanowi 18,80% powierzchni całej Gminy. Obszar rewitalizacji obejmuje miejscowości z całą ich powierzchnią oraz liczbą mieszkańców, która wynosi 1539 osób objętych zasięgiem obszaru rewitalizacji, co stanowi 17,65% wszystkich mieszkańców Gminy.

Na mapie gminy zaznaczono kolorem czerwonym granice obszaru zdegradowanego a kolorem żółtym granice obszaru rewitalizacji. Dzięki skumulowaniu przestrzeni rewitalizacyjnej i co za tym idzie skierowaniu tutaj największej ilości działań rewitalizacyjnych możliwy jest do uzyskania najlepszy efekt procesu rewitalizacyjnego.

Rysunek 1. Mapa Gminy Koniusza z wyznaczonymi granicami obszaru zdegradowanego i obszaru rewitalizacji



Źródło: opracowanie własne na podstawie mapy MPZP



## 1. Podobszar rewitalizacji nr 1 – Biórków Wielki

Podobszar rewitalizacji nr 1 Biórków Wielki znajduje się w centralno-zachodniej części Gminy Koniusza. W stosunku do stolicy Gminy położony jest na południowy-zachód od Koniuszy. Podobszar rewitalizacji obejmuje powierzchnię całej miejscowości, która wynosi 3,93 km<sup>2</sup>, co stanowi 4,44% powierzchni całej Gminy.

W strukturze przestrzennej podobszaru dominują tereny rolne, które stanowią 79,20 % obszaru miejscowości. Dominują tu indywidualne gospodarstwa rolne, natomiast w sferze gospodarczej główną działalnością mieszkańców jest drobny handel, rzemiosło i usługi. Tereny zabudowy mieszkaniowej, zagrodowej i usługowej zlokalizowane są w centralnej części miejscowości, wzdłuż głównych ciągów komunikacyjnych.

Tabela 46. Podstawowe informacje o miejscowości Biórków Wielki na dzień 31.12.2015r.

INFORMACJA	WARTOŚCI
<b>POWIERZCHNIA</b>	392,82 ha
<b>LICZBA LUDNOŚCI</b>	436 osób
<b>LICZBA PODMIOTÓW GOSPODARCZYCH</b>	24 podmioty
<b>INFRASTRUKTURA</b>	wodociąg, gazociąg
<b>EDUKACJA, SPORT, REKREACJA I OCHRONA ZDROWIA</b>	remiza OSP, szkoła podstawowa, gimnazjum, plac zabaw, boisko sportowe, biblioteka

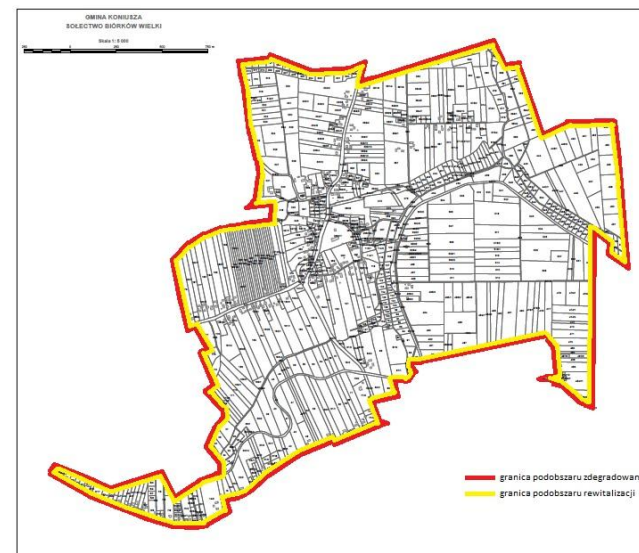
Źródło: Opracowanie własne na podstawie danych Urzędu Gminy Koniusza  
MPZP

Granice podobszaru 1 wyznaczają:

- od północy: granica miejscowości z miejscowością Polekarcice i częściowo Łyszkowice,
- od wschodu: granica miejscowości z miejscowością Łyszkowice i częściowo Biórków Mały
- od południa: granica miejscowości z miejscowością Biórków Mały
- od zachodu: granica miejscowości z miejscowością Zielona oraz granicą Gminy Koniusza i powiatu proszowickiego

Podobszar wyznaczony w wyniku diagnozy i delimitacji to duża miejscowość zarówno pod względem powierzchniowym jak i liczebności ludności. Wyznaczony podobszar posiada szczególne znaczenie dla zaspokajania potrzeb mieszkańców, sprzyjający nawiązywaniu kontaktów społecznych, ze

Rysunek 2. Podobszar rewitalizacji nr 1 Biórków Wielki



Źródło: opracowanie własne na podstawie mapy

względem na jego położenie oraz cechy funkcjonalno-przestrzenne. Obejmuje on wszystkie tereny zabudowy mieszkaniowej w tej miejscowości, a więc dotyczy wszystkich jej mieszkańców.

## 2. Podobszar rewitalizacji nr 2 – Karwin

Podobszar rewitalizacji nr 2 Karwin znajduje się w południowo-wschodniej części Gminy Koniusza. W stosunku do stolicy Gminy położony jest na południowy wschód od Koniuszy. Podobszar rewitalizacji obejmuje powierzchnię całej miejscowości, która wynosi 5,67 km<sup>2</sup>, co stanowi 6,40% powierzchni całej Gminy.

Rysunek 3. Podobszar rewitalizacji nr 2 – Karwin

W strukturze przestrzennej podobszaru dominują tereny rolne, które stanowią 85,79 % obszaru miejscowości. Dominują tu indywidualne gospodarstwa rolne, natomiast w sferze gospodarczej główną działalnością mieszkańców jest drobny handel, rzemiosło i usługi. Tereny zabudowy mieszkaniowej, zagrodowej i usługowej zlokalizowane są w centralnej części miejscowości, wzdłuż głównych ciągów komunikacyjnych.

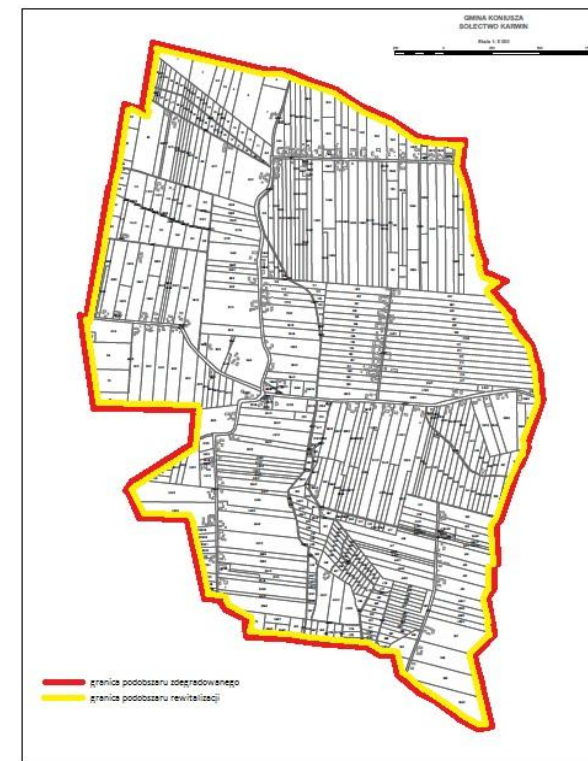
Tabela 47. Podstawowe informacje o miejscowości Karwin na dzień 31.12.2015r.

INFORMACJA	WARTOŚCI
<b>POWIERZCHNIA</b>	567,00 ha
<b>LICZBA LUDNOŚCI</b>	452 osoby
<b>LICZBA PODMIOTÓW GOSPODARCZYCH</b>	12 podmiotów
<b>INFRASTRUKTURA</b>	wodociąg, gazociąg
<b>EDUKACJA, SPORT, REKREACJA I OCHRONA ZDROWIA</b>	remiza OSP, szkoła podstawowa i biblioteka

Źródło: Opracowanie własne na podstawie danych Urzędu Gminy Koniusza

Granice podobszaru 2 wyznaczają:

- od północy: granica miejscowości z miejscowością Górka Jaklińska,
- od wschodu: granica miejscowości z granicą Gminy Koniusza,
- od południa: granica miejscowości z granicą Gminy Koniusza i miejscowością Szarbia,
- od zachodu: granica miejscowości z miejscowością Wierzbno.



Źródło: opracowanie własne na podstawie mapy MPZP

Podobszar wyznaczony w wyniku diagnozy i delimitacji to duża miejscowość zarówno pod względem powierzchniowym jak i liczebności ludności. Wyznaczony podobszar posiada szczególne znaczenie dla zaspokajania potrzeb mieszkańców, sprzyjający nawiązywaniu kontaktów społecznych, ze

względu na jego położenie oraz cechy funkcjonalno-przestrzenne. Obejmuje on wszystkie tereny zabudowy mieszkaniowej w tej miejscowości, a więc dotyczy wszystkich jej mieszkańców.

### 3. Podobszar rewitalizacji nr 3 – Szarbia

Podobszar rewitalizacji nr 3 Szarbia znajduje się w południowo-wschodniej części Gminy Koniusza. W stosunku do stolicy Gminy położony jest na południowy wschód od Koniuszy. Podobszar rewitalizacji obejmuje powierzchnię całej miejscowości, która wynosi 2,77 km<sup>2</sup>, co stanowi 3,13 % powierzchni całej Gminy.

Rysunek 4. Podobszar rewitalizacji nr 3 – Szarbia

W strukturze przestrzennej podobszaru dominują tereny rolne, które stanowią 80,31 % obszaru miejscowości. Dominują tu indywidualne gospodarstwa rolne, natomiast w sferze gospodarczej główną działalnością mieszkańców jest drobny handel, rzemiosło i usługi. Tereny zabudowy mieszkaniowej, zagrodowej i usługowej zlokalizowane są w centralnej części miejscowości, wzdłuż głównych ciągów komunikacyjnych.

Tabela 48. Podstawowe informacje o miejscowości Szarbia na dzień 31.12.2015r.

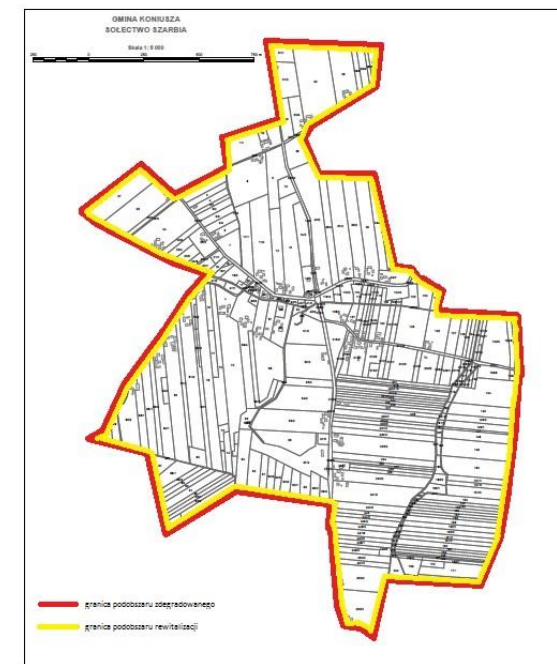
INFORMACJA	WARTOŚCI
<b>POWIERZCHNIA</b>	276,96 ha
<b>LICZBA LUDNOŚCI</b>	226 osób
<b>LICZBA PODMIOTÓW GOSPODARCZYCH</b>	1 podmiot
<b>INFRASTRUKTURA</b>	wodociąg, gazociąg
<b>EDUKACJA, SPORT, REKREACJA I OCHRONA ZDROWIA</b>	remiza OSP

Źródło: Opracowanie własne na podstawie danych Urzędu Gminy Koniusza

Granice podobszaru 1 wyznaczają:

- od północy: granica miejscowości z miejscowościami Wierzbno i Karwin,
- od wschodu: granica miejscowości z miejscowością Karwin i częściowo granicą Gminy Koniusza
- od południa: granica miejscowości z miejscowością Glew
- od zachodu: granica miejscowości z miejscowościami Glewiec i Wierzbno

MPZP



Źródło: opracowanie własne na podstawie mapy

Podobszar wyznaczony w wyniku diagnozy i delimitacji to średnia miejscowość zarówno pod względem powierzchniowym jak i liczebności ludności. Wyznaczony podobszar posiada duże znaczenie dla zaspokajania potrzeb mieszkańców, sprzyjający nawiązywaniu kontaktów społecznych, ze względu na

jego położenie oraz cechy funkcjonalno-przestrzenne. Obejmuje on wszystkie tereny zabudowy mieszkaniowej w tej miejscowości, a więc dotyczy wszystkich jej mieszkańców.

#### 4. Podobszar rewitalizacji nr 4 – Wierzbno

Podobszar rewitalizacji nr 4 Wierzbno znajduje się w południowo-wschodniej części Gminy Koniusza. W stosunku do stolicy Gminy położony jest na południowy wschód od Koniuszy. Podobszar rewitalizacji obejmuje powierzchnię całej miejscowości, która wynosi 4,27 km<sup>2</sup>, co stanowi 4,82% powierzchni całej Gminy.

Rysunek 5. Podobszar rewitalizacji nr 4 – Wierzbno

W strukturze przestrzennej podobszaru dominują tereny rolne, które stanowią 78,4 % obszaru miejscowości. Dominują tu indywidualne gospodarstwa rolne, natomiast w sferze gospodarczej główną działalnością mieszkańców jest drobny handel, rzemiosło i usługi. Tereny zabudowy mieszkaniowej, zagrodowej i usługowej zlokalizowane są w centralnej części miejscowości, wzdłuż głównych ciągów komunikacyjnych.

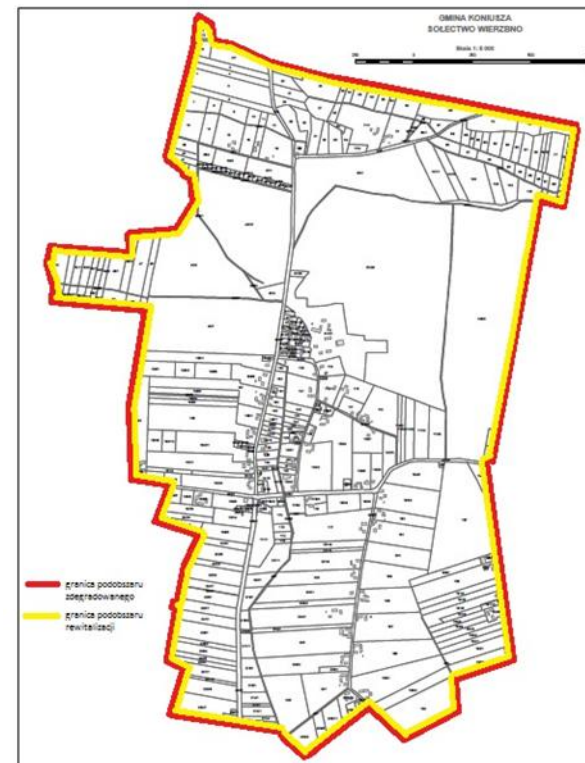
Tabela 49. Podstawowe informacje o miejscowości Wierzbno na dzień 31.12.2015r.

INFORMACJA	WARTOŚCI
<b>POWIERZCHNIA</b>	427,41 ha
<b>LICZBA LUDNOŚCI</b>	425 osób
<b>LICZBA PODMIOTÓW GOSPODARCZYCH</b>	16 podmioty
<b>INFRASTRUKTURA</b>	wodociąg, gazociąg, kanalizacja
<b>EDUKACJA, SPORT, REKREACJA I OCHRONA ZDROWIA</b>	remiza OSP, plac zabaw, boisko sportowe, ośrodek zdrowia

Źródło: Opracowanie własne na podstawie danych Urzędu Gminy Koniusza

Granice podobszaru 1 wyznaczają:

- od północy: granica miejscowości z miejscowościami Posądzka i Górka Jaklińska ,
- od wschodu: granica miejscowości z miejscowością Karwin i częściowo Szarbia
- od południa: granica miejscowości z miejscowością Glewiec i Szarbia
- od zachodu: granica miejscowości z miejscowością Siedliska i Wroniec



---

*Źródło: opracowanie własne na podstawie mapy MPZP*

Podobszar wyznaczony w wyniku diagnozy i delimitacji to duża miejscowość zarówno pod względem powierzchniowym jak i liczebności ludności. Wyznaczony podobszar posiada szczególne znaczenie dla zaspokajania potrzeb mieszkańców, sprzyjający nawiązywaniu kontaktów społecznych, ze względu na jego położenie oraz cechy funkcjonalno-przestrzenne. Obejmuje on wszystkie tereny zabudowy mieszkaniowej w tej miejscowości, a więc dotyczy wszystkich jej mieszkańców.

## 5. Analiza SWOT

### Analiza SWOT

Tabela 50. Analiza SWOT - SPOŁECZEŃSTWO

Silne strony	Słabe strony
<ul style="list-style-type: none"> <li>– Ludność posiadająca duże umiejętności związane z rolnictwem i inwestująca w gospodarstwa,</li> <li>– Organizacje pozarządowe – KGW, OSP, Stowarzyszenia (w tym kilka działających od 3 i więcej lat),</li> <li>– Potencjał ludzki – wykształceni mieszkańcy, rezerwy siły roboczej,</li> <li>– Bogata historia regionu,</li> <li>– Wydarzenia cykliczne, w tym o randze krajowej i Międzynarodowej,</li> <li>– Aktywna postawa władz gminy w zakresie działań na rzecz ochrony środowiska i ochrony klimatu,</li> <li>– Systematycznie rosnąca liczba mieszkańców,</li> <li>– Korzystna struktura demograficzna - wysoki odsetek ludności w wieku produkcyjnym i przedprodukcyjnym,</li> <li>– Zmniejszająca się liczba osób korzystających z pomocy społecznej,</li> <li>– Dobra współpraca sołectw z władzami gminy</li> <li>– Duża ilość i aktywność podmiotów społecznych NGO.</li> </ul>	<ul style="list-style-type: none"> <li>– Słaba oferta spędzania wolnego czasu dla dzieci i dorosłych, mała ilość animatorów kultury w wiejskich ośrodkach,</li> <li>– Niskie wyniki egzaminów gimnazjalnych wskazujące na konieczność uzupełniania deficytów w zakresie dostępu do kultury i edukacji wśród młodego pokolenia,</li> <li>– Ograniczony dostęp do specjalistycznej opieki zdrowotnej,</li> <li>– Niewystarczająca liczba programów profilaktyki zdrowia,</li> <li>– Niewystarczający system komunikacji społecznej i informacji,</li> <li>– Niewystarczająca liczba dodatkowych zajęć edukacyjnych oraz sportowych dla dzieci i młodzieży,</li> <li>– Niewystarczające zróżnicowanie oferty spędzenia wolnego czasu dla różnych grup wiekowych z wykorzystaniem obiektów sportowych i świetlic wiejskich.</li> </ul>
Szanse	Zagrożenia
<ul style="list-style-type: none"> <li>– Możliwość wykorzystania środków zewnętrznych na inwestycje,</li> <li>– Wzrost świadomości ekologicznej społeczeństwa oraz rosnące zapotrzebowanie ze strony użytkowników energii na działania proefektywnościowe,</li> <li>– Możliwość podnoszenia kwalifikacji w ramach szkoleń realizowanych ze środków unijnych,</li> <li>– Zachowanie i kultywowanie tradycji, obrzędów i zwyczajów lokalnych,</li> <li>– Lepsza promocja gminy i organizacji pozarządowych,</li> <li>– Możliwość pozyskania wsparcia finansowego na działania społeczne od lokalnych przedsiębiorców i mieszkańców.</li> </ul>	<ul style="list-style-type: none"> <li>– Rosnące rozwarstwienie społeczeństwa – pauperyzacja części społeczeństwa,</li> <li>– Niewystarczające formy wsparcia osób szczególnie potrzebujących,</li> <li>– Zwiększająca się liczba rodzin z problemami opiekuńczo-wychowawczymi,</li> <li>– Brak zainteresowania młodzieży sportem,</li> <li>– Niska dostępność lekarzy specjalistów.</li> </ul>

Źródło: opracowanie własne

Tabela 51. Analiza SWOT – PRZESTRZEŃ

Silne strony	Słabe strony
<ul style="list-style-type: none"> <li>– Dobre warunki do rozwoju rolnictwa – bardzo dobre gleby, tradycje rolnicze, dobry mikroklimat,</li> <li>– Bliskość dużego rynku zbytu,</li> <li>– Tereny czyste ekologicznie charakteryzujące się malowniczym i pagórkowatym ukształtowaniem,</li> </ul>	<ul style="list-style-type: none"> <li>– Niewystarczająco rozwinięta infrastruktura sportowa,</li> <li>– Brak większych terenów pod inwestycje,</li> <li>– Zaniedbana infrastruktura społeczna oraz zaniedbane obiekty dziedzictwa kulturowego i zabytki,</li> </ul>

<ul style="list-style-type: none"> <li>– Korzystny układ komunikacyjny, położenie w strefie KOM i dobre z nim powiązanie komunikacyjne,</li> <li>– Liczne stanowiska i wykopaliska archeologiczne,</li> <li>– Wysoka wartość obiektów zabytkowych, szczególnie sakralnych,</li> <li>– Istnienie w okolicy kilku ważnych szlaków kulturowych i turystycznych oraz powstawanie nowych, w tym na obszarze Gminy,</li> <li>– Pełne zwodociągowanie gminy,</li> <li>– Zapewniony system gospodarki odpadami,</li> <li>– Optymalna sieć przedszkoli.</li> </ul>	<ul style="list-style-type: none"> <li>– Mała lesistość terenu, cieki wodne nienadające się do turystycznego wykorzystania oraz mała ilość obiektów rekreacyjnych wykorzystywanych w celach turystycznych,</li> <li>– Brak większych zbiorników wodnych,</li> <li>– Niezadowalający stan techniczny infrastruktury drogowej,</li> <li>– Niski stopień skanalizowania,</li> <li>– Niedobór chodników i ścieżek pieszo-rowerowych,</li> <li>– Obiekty na terenie gminy wymagające zwiększenia efektywności energetycznej,</li> <li>– Ograniczony dostęp do Internetu szerokopasmowego.</li> </ul>
<b>Szanse</b>	<b>Zagrożenia</b>
<ul style="list-style-type: none"> <li>– Potencjał do rozwoju turystyki pieszo-rowerowej (w szczególności Szlak kościuszkowski, Szlak Jakubowy i powstający Szlak Jagielloński) i weekendowej (np. gospodarstwa agroturystyczne),</li> <li>– Lepsze zagospodarowanie zasobów naturalnych i przestrzeni na cele rekreacyjno-wypoczynkowe oraz usługowo-produkcyjne,</li> <li>– Sąsiedztwo Krakowa i poprawa skomunikowania z nim dzięki inwestycjom drogowym (Kocmyrzowska, droga krajowa S7),</li> <li>– Rozwój Technologii energooszczędnych oraz ich coraz większa dostępność (np. energooszczędne źródła światła),</li> <li>– Większe wykorzystanie obiektów sportowych,</li> <li>– Lepsze wykorzystanie świetlic wiejskich.</li> </ul>	<ul style="list-style-type: none"> <li>– Zwiększenie zachorowania na choroby płuc wśród mieszkańców,</li> <li>– Niewykorzystanie potencjału rekreacyjno-turystycznego regionu,</li> <li>– Niewykorzystanie potencjału rolnego obszaru.</li> </ul>

Źródło: opracowanie własne

Tabela 52. Analiza SWOT – GOSPODARKA

<b>Silne strony</b>	<b>Słabe strony</b>
<ul style="list-style-type: none"> <li>– Rosnąca liczba podmiotów gospodarczych, głównie mikroprzedsiębiorstw,</li> <li>– Dobre warunki do rozwoju rolnictwa.</li> </ul>	<ul style="list-style-type: none"> <li>– Rozdrobnione gospodarstwa rolne, słaba współpraca rolników,</li> <li>– Brak przetwórstwa rolno-spożywczego,</li> <li>– Brak lokalnego produktu turystycznego i tradycyjnego opartego na wykorzystaniu zasobów obszaru,</li> <li>– Niski wskaźnik przedsiębiorczości,</li> <li>– Zbyt mała liczba podmiotów gospodarczych oferujących miejsca pracy,</li> <li>– Niewystarczająca oferta usług dla ludności (np. elektryk, stolarz, krawcowa) i rzemiosła,</li> <li>– Zbyt mała skala promocji gminy.</li> </ul>
<b>Szanse</b>	<b>Zagrożenia</b>
<ul style="list-style-type: none"> <li>– Rozwój drobnej przedsiębiorczości w oparciu o posiadane walory turystyczne i rekreacyjne,</li> <li>– Możliwość stworzenia przywilejów dla nowo inwestujących firm,</li> <li>– Identyfikacja i promocja produktu lokalnego,</li> <li>– Rozwój usług turystycznych i agroturystycznych,</li> </ul>	<ul style="list-style-type: none"> <li>– Niskie dochody z pracy w rolnictwie o małym i średnim areale oraz o niewyspecjalizowanej produkcji,</li> <li>– Niestabilność cen i niska opłacalność produkcji rolnej.</li> </ul>

- Rozwój przetwórstwa rolno – spożywczego, w tym ekologicznego,
- Przyciągnięcie większej liczby turystów, inwestorów i mieszkańców poprzez zwiększenie skali promocji Gminy,
- Opracowanie gminnego programu rozwoju przedsiębiorczości,
- Pozyskiwanie inwestorów spoza gminy.

Źródło: opracowanie własne

## 6. Cele rewitalizacji oraz odpowiadające im kierunki działań służących eliminacji lub ograniczeniu negatywnych zjawisk

### 6.1. Cele Gminnego Programu Rewitalizacji

„Rewitalizacja stanowi proces wyprowadzania za stanu kryzysowego obszarów zdegradowanych, prowadzony w sposób kompleksowy, poprzez zintegrowane działania na rzecz lokalnej społeczności, przestrzeni i gospodarki, skoncentrowane terytorialnie, prowadzone przez interesariuszy rewitalizacji na podstawie gminnego programu rewitalizacji” (ustawa z dnia 9 października 2015 r. Art. 2, ust. 1 Dz.U. z dnia 3 listopada 2015r. o rewitalizacji)

Zaplanowane do realizacji przedsięwzięcia rewitalizacyjne muszą być skoncentrowane terytorialnie i nakierowane na osiągnięcie określonych w procesie rewitalizacji celów. Istotna jest tutaj gruntowna odnowa obszarów cechujących się rozległą degradacją sfery społecznej a także gospodarczej, środowiskowej, przestrzenno-funkcjonalnej i technicznej. Zgodnie z definicją określoną przez Ministerstwo Infrastruktury i Rozwoju „rewitalizacja jest procesem wieloletnim, prowadzonym we współpracy z lokalną społecznością”. Taki proces został zaplanowany w ramach Gminnego Programu Rewitalizacji Gminy Koniusza.

Gminny Program Rewitalizacji Gminy Koniusza będzie dokumentem obejmującym lata 2016-2023. GPR obejmuje swoim zakresem okres programowania 2014-2020. GPR stanowi pełną wnikliwą analizę sytuacji miejscowości znajdujących się w obrębie Gminy oraz planu interdyscyplinarnego wsparcia opierającego się na rozwiązywaniu zdiagnozowanych problemów i potrzeb w sposób jak najbardziej kompleksowy, wykorzystujący posiadane potencjały.

---

Cel główny Gminnego Programu Rewitalizacji:

---

**Poprawa jakości i wzrost poziomu życia mieszkańców obszaru rewitalizacji poprzez gruntowną odbudowę przestrzeni publicznej, budowę infrastruktury wspomagającej oraz zapewnienie wysokiego poziomu rozwoju społeczno-gospodarczego**

---

Realizacja powyższego celu Gminnego Programu Rewitalizacji pozwoli na ożywienie społeczne i gospodarcze społeczności zamieszkującej obszar rewitalizacji, a także zwiększenie potencjału obszaru w zakresie turystyki i rekreacji. W wyniku realizacji zaplanowanych działań nastąpi nadanie obiektom i terenom zdegradowanym nowych funkcji społeczno-gospodarczych poprzez:

- programy wsparcia dzieci i młodzieży szkolnej
- programy wspierania przedsiębiorczości i rozwoju osobistego
- programy wspierania integracji społecznej,
- rewitalizację i odnowę zdegradowanej przestrzeni obszaru gminy,
- rewitalizację obiektów użyteczności publicznej,
- budowę obiektów wspierających rozwój społeczny
- budowę obiektów wspierających zdrowy tryb życia

Program zakłada, że rezultaty te zostaną osiągnięte w wyniku przeprowadzonych działań:

- w sferze społecznej – poprzez programy wsparcia dla wychowanków przedszkoli i uczniów szkół z terenu Gminy Koniusza oraz integrację mieszkańców
- w sferze gospodarczej – poprzez programy wspierające rozwój przedsiębiorczości i rozwoju osobistego
- w sferze przestrzennej – poprzez przedsięwzięcia inwestycyjne polegające na rewitalizacji oraz budowie obiektów infrastrukturalnych,

Tabela 53. Cele szczegółowe i kierunki działań

Cele szczegółowe	Kierunki działań (podobszary rewitalizacji)
1. Rewitalizacja społeczna mieszkańców obszaru zdegradowanego oraz wspieranie dzieci i młodzieży w całym procesie wychowawczym	<ul style="list-style-type: none"> <li>• wsparcie dzieci przedszkolnych</li> <li>• wsparcie dzieci i młodzieży szkolnej</li> <li>• wsparcie rozwoju przedsiębiorczości i kapitału ludzkiego</li> <li>• wsparcie integracji mieszkańców</li> </ul>
2. Modernizacja i budowa infrastruktury technicznej wspomagającej rewitalizację społeczną, przestrzenną i gospodarczą oraz rozwój turystyki	<ul style="list-style-type: none"> <li>• infrastruktura przedszkolna i szkolna</li> <li>• infrastruktura sportowa i okołoturystyczna</li> <li>• infrastruktura techniczna i ochrony środowiska</li> <li>• infrastruktura społeczna</li> <li>• remonty i budowa infrastruktury publicznej</li> </ul>
3. Rozwój i przedsiębiorczości obszaru rewitalizacji	<ul style="list-style-type: none"> <li>• wsparcie rolnictwa</li> <li>• wsparcie rozwoju przedsiębiorczości i kapitału ludzkiego</li> <li>• infrastruktura techniczna i ochrony środowiska</li> </ul>

*Źródło: opracowanie własne*

Planowane do realizacji cele i kierunki działań wpisują się w cele strategiczne na lata 2015-2023 zawarte w Strategii Rozwoju Gminy Koniusza:

- Cel 1. Wydajne i wysokochodowe rolnictwo.
- Cel 2. Dobrze rozwinięta przedsiębiorczość, handel, usługi.
- Cel 3. Atrakcyjne miejsca do uprawiania turystyki i rekreacji.
- Cel 4. Obszar atrakcyjny do osiedlania się.
- Cel 5. Powszechny dostęp do infrastruktury społecznej.
- Cel 6. Infrastruktura techniczna na najwyższym możliwym poziomie, sprzyjająca ekologii.

## 6.2. Projekty rewitalizacyjne

Wdrożenie „Gminnego Programu Rewitalizacji Gminy Koniusza” wymaga zastosowania projektowego podejścia do procesu rewitalizacji, czyli wyprowadzania obszaru zdegradowanego ze stanu kryzysowego. W związku z powyższym, na podstawie stwierdzonych problemów i wskazanych w diagnozie potrzeb oraz kierując się potencjałami, jakie w Gminie występują, określono katalog zadań, których realizacja w szerokim rozrachunku przyczyni się do szeroko zdefiniowanej rewitalizacji.

Tabela 54. Projekty rewitalizacyjne

Lp.	Nazwa miejscowości	Tytuł przedsięwzięcia	Zakres prac
<b>PROJEKTY NIEINWESTYCYJNE</b>			
1	Niegardów, Wierzбно	Nasze przedszkolaki to zdolne dzieciaki	Zajęcia rozwojowe dla dzieci w wieku przedszkolnym.  Zajęcia ruchowe (rytmika, taniec, gimnastyka)  Zajęcia rozwojowe (warsztaty techniczno-plastyczne, językowe, zajęcia prowadzone metodą eksperymentu)  Zakup sprzętu i pomocy dydaktycznych
2	Biórków Wielki, Glewiec, Koniusza Niegardów, Rzędowice	Po szczytach umiejętności	Zajęcia rozwojowe, wyrównawcze oraz sportowe dla uczniów szkół podstawowych klas 1-6.  Zajęcia z zakresu nauk matematyczno-przyrodniczych, programowania, informatyki, zajęcia językowe, sportowe i artystyczne.  Zakup pomocy dydaktycznych, sprzętu i wyposażenia. Wyjazdy edukacyjne w ramach zajęć
3	Biórków Wielki, Posądz	Uściślimy przyszłość młodzieży	Zajęcia rozwojowe, wyrównawcze, doradztwo zawodowe oraz sportowe dla uczniów szkół podstawowych klas 7-8.  Zajęcia z zakresu nauk matematyczno-przyrodniczych, pomoc doradcza uczniom w zakresie wyboru kierunku nauki, programowanie, informatyka, zajęcia językowe, sportowe i artystyczne.  Zakup pomocy dydaktycznych, sprzętu i wyposażenia niezbędnego do prowadzenia zajęć.  Wyjazdy edukacyjne w ramach zajęć
4	Koniusza i inne miejscowości	Gminne święto plonów/dożynki	Zarządzanie projektem, obsługa, zakup materiałów, zakup nagród (konkursy wieńców dożynkowych i inne) zakup cateringu, sprzętu, obsługi audio-wideo, zakup innej obsługi technicznej, festyn połączony z koncertem, promocja

			przedsięwzięcia
5	Dalewice, <b>Biórków Wielki</b>	Weekend z kulturą. (poznawanie szlaków kulturowych – udostępnienie na co dzień zamkniętych obiektów do zwiedzania)	Zarządzanie projektem, obsługa, zakup materiałów, zakup usług oprowadzania turystów i poprowadzenia dla nich wykładów przez przewodników oraz historyków, koncerty w obiektach; zakup cateringu, sprzętu, obsługi audio-wideo, zakup innej obsługi technicznej, zakup materiałów promocyjnych; opracowanie plansz konkursowych dla dzieci związanych z zabytkami i szlakami a także zakup drobnych nagród, przeprowadzenie warsztatów np. malarskich dla dzieci i młodzieży oraz dorosłych, warsztaty pisania ikon (w tym m.in. zakup materiałów oraz usług osób szkolących)
6	7 miejscowości położonych na terenie Gminy Koniusza	Piknik rodzinny/Dzień Dziecka	Gry i zabawy dla dzieci oraz dla rodziców. Wspólne zabawy integracyjne . Zarządzanie projektem, zakup obsługi, zakup materiałów, zakup usług wynajmu atrakcji dla dzieci typu animacje, wesołe miasteczko. Zakup cateringu, sprzętu, obsługi audio-wideo, zakup innej obsługi technicznej, zakup materiałów promocyjnych; zakup nagród dla dzieci.
7	Corocznie wybrane miejscowości na terenie gminy Koniusza	Zawody sportowo-pożarnicze/ zamiennie – piknik strażacki	Sztafeta pożarnicza, ćwiczenia bojowe, pokazy ratownictwa. Zarządzanie projektem, zakup obsługi, zakup materiałów. Zakup cateringu, sprzętu, obsługi audio-wideo, zakup innej obsługi technicznej, zakup materiałów promocyjnych; zakup nagród
8	<b>Wierzbno</b> <b>Biórków Wielki</b> Piotrowice Małe Przesławice Polekarcice	Siła jest Kobietą	Regularne spotkania kół gospodyń wiejskich, Prowadzenie regularnych zajęć i warsztatów KGW, które mają na celu kultywowanie tradycji ludowych w społecznościach lokalnych (np. warsztaty szycia, haftu, gotowania, malowania, rzeźbienia). Prowadzenie rozwojowych warsztatów dla dzieci, oraz warsztatów dla dorosłych np. obsługa komputera, warsztaty fotograficzne, warsztaty graficzne, warsztaty

			<p>śpiewu i tańca. Zarządzanie projektem, zakup obsługi warsztatów (np. trenerzy), zakup materiałów oraz sprzętu potrzebnych do przeprowadzenia projektu. Zakup cateringu, zakup obsługi audio-wideo, zakup innej obsługi technicznej, zakup materiałów promocyjnych; zakup nagród. Zorganizowanie wyjazdów integracyjnych dla KGW z terenu gminy.</p>
9	<p>Wierzbno Wronin Polekarcice Niegardów Kolonia</p>	<p>Pikniki rodzinne na sportowo (we współpracy z klubami sportowymi)</p>	<p>Gry i zabawy dla dzieci oraz dla rodziców połączone z zawodami sportowymi. Wspólne zabawy integracyjne . Zarządzanie projektem, zakup obsługi, zakup materiałów, zakup usług wynajmu atrakcji dla dzieci typu animacje, wesole miasteczko. Zakup cateringu, sprzętu, obsługi audio-wideo, zakup innej obsługi technicznej, zakup materiałów promocyjnych; zakup nagród dla dzieci.</p>
10	<p>Teren Gminy Koniusza (miejscowości z terenu gminy, przez które przebiegać będzie trasa rajdu)</p>	<p>Jeździmy razem</p>	<p>Rajd rowerowy zorganizowany na terenie gminy Koniusza. Planowanych jest opracowanie kilku tras o różnych stopniach trudności. Zarządzanie projektem, zakup obsługi, zakup materiałów, zakup cateringu, sprzętu, obsługi audio-wideo, zakup innej obsługi technicznej, zakup materiałów promocyjnych; zakup nagród dla uczestników (dzieci).</p>

### PROJEKTY INWESTYCYJNE

1	<p>Wierzbno</p>	<p>Budowa kompleksu sportowo - rekreacyjnego</p>	<p>Budowa boiska piłkarskiego pełnowymiarowego ze sztucznej nawierzchni z budynkiem klubowym i trybuną wraz z zagospodarowaniem terenu</p>
2	<p>Wierzbno</p>	<p>Rozbudowa budynku przedszkola</p>	<p>Dobudowa dodatkowego budynku z przeznaczeniem na oddział przedszkolny</p>
3	<p>Szarbia</p>	<p>Rozbudowa zbiornika wodnego z przeznaczeniem na cele rekreacyjne wraz z</p>	<p>Rozbudowa zbiornika wodnego</p>

		infrastrukturą	
4	Karwin	Modernizacja budynku szkoły podstawowej z przeznaczeniem na cele społeczno – kulturalne	Roboty budowlane przy budynku szkoły wraz zagospodarowaniem terenu
5	Karwin	Modernizacja i rozbudowa oczyszczalni ścieków	Dobudowa zbiornika żelbet o poj. 130m <sup>3</sup> w raz z systemem napowietrzania, modernizacja systemu odwadniania osadu ściekowego, rozbudowa stacji zlewczej o 25m <sup>3</sup> i modernizacja głównej pompowni i automatyki
6	Biórków Wielki	Zagospodarowanie przestrzeni publicznej – Biórków Wielki	Remonty i budowa chodników, oświetlenia ulicznego, budowa parkingów i infrastruktury rekreacyjnej, modernizacja obiektów użyteczności publicznej
7	Biórków Wielki	Modernizacja budynku Zespołu Szkół	Remonty budynku polegający na dociepleniu ścian i stropu styropianem, wymiana stolarki okiennej i drzwiowej, wymiana systemu centralnego ogrzewania, montaż paneli słonecznych
8	Niegardów	Zagospodarowanie przestrzeni publicznej – Niegardów	Remonty i budowa chodników, oświetlenia ulicznego, budowa parkingów i infrastruktury rekreacyjnej, modernizacja obiektów użyteczności publicznej
9	Niegardów Kolonia	Zagospodarowanie przestrzeni publicznej – Niegardów Kolonia	Remonty i budowa chodników, oświetlenia ulicznego, budowa parkingów i infrastruktury rekreacyjnej, modernizacja obiektów użyteczności publicznej
10	Dalewice	Zagospodarowanie przestrzeni publicznej – Dalewice	Remonty i budowa chodników, oświetlenia ulicznego, budowa parkingów i infrastruktury rekreacyjnej
11	Teren całej gminy	Budowa i modernizacja oświetlenia ulicznego – cała gmina	Budowa i modernizacja oświetlenia ulicznego
12	Teren całej gminy	Modernizacja budynków użyteczności publicznej wraz z	Remonty istniejących budynków (docieplenia, wymiana stolarki, budowa ogrodzeń, oświetlenia,

		zagospodarowaniem przestrzeni wokół budynków – cała gmina	utwardzenie terenu)
13	Wierzbno, Niegardów, Niegardów Kolonia, Piotrkowice Małe, Przesławice, Posądza, Biórków Mały, Zielona	Budowa i remont infrastruktury drogowej	Budowa i remont chodników, oświetlenia ulicznego, przepustów, rowów
14	Wronin, Piotrkowice Małe	Zagospodarowanie przestrzeni pod cele społeczne poprzez budowę i modernizację budynków socjalnych	Budowa i modernizacja budynków socjalnych
15	Budziejowice, Piotrkowice Wielkie, Rzędowice, Gnatowice, Polekarcice, Górka Jaklińska, Wroniec	Zagospodarowanie przestrzeni publicznej	Remonty i budowa chodników, oświetlenia ulicznego, budowa parkingów i infrastruktury rekreacyjnej, modernizacja obiektów użyteczności publicznej
16	Teren całej gminy	Zagospodarowanie czasu wolnego	Organizacja wydarzeń lokalnych w zakresie kultury, sportu i rekreacji
<b>PROJEKTY ZEWNĘTRZNE</b>			
17	Koniusza	Remont zabytkowego kościoła - Parafia Rzymskokatolicka Świętych Apostołów Piotra i Pawła w Koniuszy	Remont zabytkowego kościoła wraz z ogrodzeniem i infrastrukturą techniczną (elewacja, wymiana stolarki, remont ogrodzenia, oświetlenia, chodniki, remont istniejącej infrastruktury technicznej)
18	Niegardów	Remont zabytkowego kościoła – Parafia Rzymskokatolicka pw. Św. Jakuba Apostoła w Niegardowie	Remont zabytkowego kościoła wraz z ogrodzeniem i infrastrukturą techniczną (elewacja, wymiana stolarki, remont ogrodzenia, oświetlenia, chodniki, remont istniejącej infrastruktury technicznej)
19	Biórków Wielki	Remont zabytkowego kościoła i dzwonnicy – Parafia Wniebowzięcia Najświętszej Maryi Panny w Biórkowie Wielkim	Remont zabytkowego kościoła wraz z ogrodzeniem i infrastrukturą techniczną (elewacja, wymiana stolarki, remont ogrodzenia, oświetlenia, chodniki, remont istniejącej infrastruktury technicznej)
20	Biórków Wielki	Rewitalizacja i rozbudowa dworu z parkiem w Biórkowie Wielkim na funkcje usługowe	Rewitalizacja i rozbudowa dworu: wykonanie prac ogólnobudowlanych, instalacyjnych oraz prac konserwatorskich, konserwacji zachowanych elementów konstrukcyjnych i architektonicznych oraz rekonstrukcji wystroju wnętrza, elewacji, detalu architektonicznego;

			rewitalizacja parku dworskiego, odtworzenie założeń zieleni z okresu dwudziestolecia międzywojennego, wraz z układem komunikacyjnym, oraz licznymi ścieżkami spacerowymi; budowa ogrodzenia; budowa drogi wewnętrznej wraz z zatoką oraz parkingiem; dostosowanie dworu oraz otoczenia do spełnienia zaplanowanych funkcji, m.in. do realizacji programu kulturowego i edukacyjnego.
21	Biórków Wielki	Rewitalizacja przestrzeni miejscowości i stworzenie nowoczesnej instytucji kultury poprzez budowę sali koncertowo – wystawienniczej na terenie zespołu dworsko – parkowego w Biórkowie Wielkim	Budowa sali koncertowo – wystawienniczej: wykonanie prac ogólnobudowlanych, instalacyjnych, brukarskich, wykonanie wnętrz, elewacji, detali architektonicznych nawiązujących do sąsiadującego dworu
22	Łyszkowice	Dźwigi osobowe	Realizacja zadania polega na montażu dźwigu osobowego w istniejącym szybie windowym oraz budowie szybu zewnętrznego wraz z montażem windy osobowej
23	Łyszkowice	Adaptacje	Projekt obejmuje: - likwidacja istniejącej oranżerii z przeznaczeniem na pomieszczenie gospodarcze oraz izolatkę dla osoby chorej; - adaptacja strychu z przeznaczeniem na działalność kulturalno-terapeutyczną; - adaptacja pomieszczeń po byłej chlewni z przeznaczeniem na cele terapii zajęciowej
24	Łyszkowice	Restytucja budynku Dworek	Projekt obejmuje: - remont stropu i ścian, - likwidacja okładzin ściennych i sufitowych, - wymiana stolarki okiennej i drzwiowej, - remont łazienek, - przystosowanie pomieszczenia po WC na kotłownię gazową, - remont pokoi i schodów na I piętrze, - montaż hydrantów wewnętrznych, - wykonanie zewnętrznego podjazdu dla osób niepełnosprawnych i remont schodów, - naprawa elewacji.

25	Łyszkowice	Roboty remontowe	Projekt obejmuje: - modernizacja działu rehabilitacji wraz z wyposażeniem, - zagospodarowanie części patio z przeznaczeniem na palarnię
26	Łyszkowice	Likwidacja barier architektonicznych	Projekt obejmuje: - remont podjazdu dla osób niepełnosprawnych, - wymiana bram wjazdowych, wymiana nawierzchni
27	Łyszkowice	Modernizacja terenu rekreacyjno-wypoczynkowego	Projekt obejmuje: - remont amfiteatru, - wykonanie boiska sportowego w miejscu hipodromu - wykonanie nowych nawierzchni istniejących alejek parkowych - montaż urządzeń do usprawnienia ruchowego mieszkańców, - rekultywacja stawu wraz z wymianą ogrodzenia w tej części.
28	Łyszkowice	Wymiana sieci	Projekt obejmuje: - wymianę sieci wodno-kanalizacyjnej - podłączenie do kanalizacji
29	Łyszkowice	Budowa kotłowni	Projekt obejmuje: - budowę lokalnych kotłowni gazowych wraz z budową sieci instalacji gazowej - montaż ekranów słonecznych do podgrzewania c.w.u.
30	Piotrkowice Małe	Rewitalizacja terenów i obiektów Zespołu Szkół w Piotrkowicach Małych	Projekt obejmuje: - gospodarstwo szkolne: rozbiórka budynku kuźni, rekultywacja terenów gospodarstwa + nowe ogrodzenie obiektu, rozbiórka starych wiat i budynku paliw, budowa nowych wiat do przechowywania maszyn rolniczych, remont budynku przechowywania pasz; - szkoła: rozbiórka starego budynku kotłowni, przebudowa dwóch nieczynnych szklarni na magazyny, położenie nawierzchni asfaltowej na drodze dojazdowej do szkoły, naprawa chodników, przebudowa placów wokół szkoły i parkingów, termomodernizacja budynku internatu, wymiana części okien, budowa na bazie boiska asfaltowego,

			boisko niepełnowymiarowe ze sztuczną trawą, budowa widowni (trybun) i skoczni w dal przy nowym bisku ze sztuczną nawierzchnią, odnowa terenów zielonych, trawników, rabat, drzewostanu wokół obiektów szkolnych
31	Niegardów	Remont i budowa infrastruktury drogowej i technicznej	Projekt obejmuje: - budowę chodnika przy drodze nr 1235K, - przebudowę drogi Wrocimowice-Radziemice-Skrzeszowice w miejscowości Niegardów nr 1235K, - remont barier i chodników na moście w miejscowości Niegardów, - utwardzenie miejsc postojowych w miejscowości Niegardów
32	Teren całej gminy	Modernizacja obiektów zabytkowych	Remont i modernizacja zabytkowych kaplic i krzyży na terenie Gminy Koniusza
33	Teren całej gminy	Modernizacja remiz strażackich	Remont i modernizacja istniejących remiz na terenie Gminy Koniusza z przeznaczeniem na cele społeczne
34	Teren całej gminy	Modernizacja miejsc pamięci historycznej	Remont i modernizacja miejsc pamięci na terenie Gminy Koniusza
35	Teren całej gminy	Oświetlenie uliczne	Budowa i modernizacja oświetlenia ulicznego na terenie Gminy Koniusza
36	Teren całej gminy	Kanalizacja sanitarna	Budowa sieci kanalizacji sanitarnej na terenie Gminy Koniusza wraz z modernizacją istniejących oczyszczalni ścieków oraz budową nowej oczyszczalni ścieków

Źródło: opracowanie własne

Projekty wymienione do realizacji mają pozytywny wpływ na polityki horyzontalne Unii Europejskiej takie jak: politykę zatrudnienia, politykę równych szans, politykę rozwoju społeczeństwa informacyjnego oraz politykę ochrony środowiska.

Polityka zatrudnienia – projekty przewidziane do realizacji będą miały pozytywny wpływ na politykę zatrudnienia. W szczególności będą to projekty przyczyniające się do rozwoju edukacji przedszkolnej oraz podstawowej, w tym:

- projekt rozbudowy budynku przedszkola,
- projekt wspierający rozwój dzieci w wieku przedszkolnym „Nasze przedszkolaki to zdolne dzieciaki”,

- projekt wspierający zajęcia rozwojowe, wyrównawcze oraz sportowe dla uczniów szkół podstawowych „Po szczytach umiejętności”,
- projekt wspierający rozwój młodzieży „Uściślijmy przyszłość młodzieży”.

Pozytywny wpływ powyższych projektów na politykę zatrudnienia będzie dotyczył głównie zaangażowania dodatkowych nauczycieli i opiekunów, którzy będą realizowali cele poszczególnych projektów.

Polityka równych szans – projekty przewidziane do realizacji będą miały pozytywny wpływ na politykę równych szans. W szczególności będą to projekty dotyczące organizacji zajęć wyrównawczych dla dzieci i młodzieży, projekty dotyczące budowy i modernizacji budynków socjalnych oraz prowadzenia regularnych zajęć i warsztatów dla dorosłych i dzieci (w tym warsztaty szycia, haftu, gotowania, malowania, rzeźbienia, obsługa komputera, warsztaty fotograficzne, warsztaty graficzne, warsztaty śpiewu i tańca).

Polityka rozwoju społeczeństwa informacyjnego – projekty przewidziane do realizacji będą miały pozytywny wpływ na politykę rozwoju społeczeństwa informacyjnego, w szczególności:

- projekt „Po szczytach umiejętności” w ramach którego będą realizowane zajęcia rozwojowe, wyrównawcze i sportowe dla uczniów szkół podstawowych klas 1-6 (w tym zajęcia z zakresu programowania i informatyki),
- projekt „Uściślijmy przyszłość młodzieży” w ramach którego będą realizowane zajęcia rozwojowe, wyrównawcze oraz doradztwo zawodowe dla uczniów szkół podstawowych klas 7-8 (w tym zajęcia z programowania i informatyki),
- projekt „Siła jest Kobietą” w ramach którego będą realizowane warsztaty dla dzieci i dorosłych (w z zakresu obsługi komputera, warsztaty fotograficzne oraz warsztaty graficzne).

Polityka ochrony środowiska – projekty przewidziane do realizacji będą miały pozytywny wpływ na politykę ochrony środowiska, szczególnie:

- projekt „Modernizacja i rozbudowa oczyszczalni ścieków” w ramach którego nastąpi dobudowa zbiornika żelbet o poj. 130 m<sup>3</sup> wraz z systemem napowietrzania, modernizacja systemu odwadniania osadu ściekowego, rozbudowa stacji zlewczej o 25 m<sup>3</sup> i modernizacja głównej pompowni i automatyki,
- projekt „Modernizacja budynku Zespołu Szkół” w ramach którego będzie przeprowadzony remont budynku polegający na dociepleniu ścian i stropu styropianem, wymiana stolarki okiennej i drzwiowej, wymiana systemu centralnego ogrzewania, montaż paneli słonecznych,
- projekt „Modernizacja budynków użyteczności publicznej wraz z zagospodarowaniem przestrzeni wokół budynków w ramach którego będzie przeprowadzony remont istniejących budynków w zakresie docieplenia, wymiany stolarki, oświetlenia, utwardzenie terenu),
- projekty dotyczące remontu Kościołów w Koniuszy, Niegardowie oraz Biórkowie Wielkim w ramach których nastąpi remont elewacji, wymiana stolarki, remont oświetlenia
- projekty dotyczące budowy sieci kanalizacji sanitarnej wraz z modernizacją istniejących oczyszczalni ścieków.

### 6.3. Opis przedsięwzięć rewitalizacyjnych, w szczególności o charakterze społecznym oraz gospodarczym, środowiskowym, przestrzenno-funkcjonalnym lub technicznym

Lista planowanych przedsięwzięć rewitalizacyjnych:

Tabela 55. Podstawowe przedsięwzięcia i projekty

#### LISTA PODSTAWOWYCH PRZEDSIĘWZIĘĆ REWITALIZACYJNYCH

Nazwa przedsięwzięcia	Wskażanie podmiotów realizujących	Realizacja przedsięwzięcia stanowi zadanie gminy	Realizacja przedsięwzięcia stanowi zadania innego podmiotu	Zakres projektu	Czy przedsięwzięcie zlokalizowane jest na obszarze rewitalizacji	Czy przedsięwzięcie zlokalizowane poza obszarem rewitalizacji będzie efektywnie oddziaływać na obszar rewitalizacji oraz będzie miało wpływ na realizację celów programu rewitalizacji – uzasadnienie	Szacowana wartość przedsięwzięcia z podaniem źródeł finansowania (PLN)
A. Cele rewitalizacji							
B. Kierunki działań							
C. Prognozowane rezultaty wraz ze sposobem ich oceny i pomiaru							
I. Budowa kompleksu sportowo-rekreacyjnego	Gmina Koniusza	TAK	NIE	<ul style="list-style-type: none"> <li>Budowa boiska piłkarskiego pełnowymiarowego ze sztucznej nawierzchni z budynkiem klubowym i trybuną wraz z zagospodarowaniem terenu</li> </ul>	TAK	NIE DOTYCZY	8 000 000 (krajowe środki publiczne, EFRR)
A.	2. Modernizacja i budowa infrastruktury technicznej wspomagającej rewitalizację społeczną, przestrzenną i gospodarczą oraz rozwój turystyki						
B.	- infrastruktura sportowa i okółoturystyczna						
C.	Liczba nowych obiektów sportowych – 1 sztuka/dokumentacja projektowa, umowy Liczba użytkowników obiektu/rok – 1000 osób/dziennik wejść Liczba projektów ze sfery sportu i rekreacji – 1 sztuka/dokumentacja projektowa, umowy						

II. Rozbudowa budynku przedszkola	Gmina Koniusza	TAK	NIE	<ul style="list-style-type: none"> <li>Dobudowa dodatkowego budynku z przeznaczeniem na oddział przedszkolny</li> </ul>	TAK	NIE DOTYCZY	1 500 000 (krajowe środki publiczne, EFRR)
A.	2. Modernizacja i budowa infrastruktury technicznej wspomagającej rewitalizację społeczną, przestrzenną i gospodarczą oraz rozwój turystyki						
B.	- infrastruktura przedszkolna i szkolna						
C.	Liczba nowych budynków przedszkolnych – 1 sztuka/dokumentacja projektowa, umowy Liczba nowych oddziałów przedszkolnych – 1 sztuka/dokumentacja projektowa, umowy Liczba nowych miejsc przedszkolnych – 26 sztuk/dokumentacja rekrutacyjna Powierzchnia odnowionej przestrzeni publicznej – m2/dokumentacja projektowa						
III. Rozbudowa zbiornika wodnego z przeznaczeniem na cele rekreacyjne wraz z infrastrukturą	Gmina Koniusza	TAK	NIE	<ul style="list-style-type: none"> <li>Rozbudowa zbiornika wodnego</li> </ul>	TAK	NIE DOTYCZY	1 000 000 (krajowe środki publiczne, EFRR)
A.	2. Modernizacja i budowa infrastruktury technicznej wspomagającej rewitalizację społeczną, przestrzenną i gospodarczą oraz rozwój turystyki						
B.	- infrastruktura sportowa i okolicy turystycznej						
C.	Liczba rozbudowanych zbiorników wodnych – 1 sztuka/dokumentacja projektowa, umowy Liczba użytkowników obiektu – 1000 osób/rok/dokumentacja wewnętrzna obiektu Liczba projektów ze sfery sportu i rekreacji – 1 sztuka/dokumentacja projektowa, umowy						
IV. Modernizacja budynku szkoły podstawowej z przeznaczeniem na cele społeczno - kulturalne	Gmina Koniusza	TAK	NIE	<ul style="list-style-type: none"> <li>Roboty budowlane przy budynku szkoły wraz zagospodarowaniem terenu</li> </ul>	TAK	NIE DOTYCZY	1 500 000 (krajowe środki publiczne, EFRR)

A.	2. Modernizacja i budowa infrastruktury technicznej wspomagającej rewitalizację społeczną, przestrzenną i gospodarczą oraz rozwój turystyki						
B.	- infrastruktura przedszkolna i szkolna						
C.	Liczba zmodernizowanych budynków szkoły podstawowej – 1 sztuka/dokumentacja projektowa, umowy Liczba imprez kulturalnych zorganizowanych w zmodernizowanym obiekcie – 6 sztuk/rok/dokumentacja wewnętrzna obiektu Powierzchnia odnowionej przestrzeni publicznej – m2/dokumentacja projektowa						
V. Modernizacja i rozbudowa oczyszczalni ścieków	Gmina Koniusza	TAK	NIE	<ul style="list-style-type: none"> <li>Dobudowa zbiornika żelbet o poj. 130m<sup>3</sup> w raz z systemem napowietrzania, modernizacja systemu odwadniania osadu ściekowego, rozbudowa stacji zlewczej o 25m<sup>3</sup> i modernizacja głównej pompowni i automatyki</li> </ul>	TAK	NIE DOTYCZY	2 000 000 (krajowe środki publiczne, EFRR)
A.	2. Modernizacja i budowa infrastruktury technicznej wspomagającej rewitalizację społeczną, przestrzenną i gospodarczą oraz rozwój turystyki						
B.	- infrastruktura techniczna i ochrony środowiska						
C.	Liczba zmodernizowanych obiektów ochrony środowiska – 1 sztuka/dokumentacja projektowa, umowy						
VI. Zagospodarowanie przestrzeni publicznej – Biórków Wielki	Gmina Koniusza	TAK	NIE	<ul style="list-style-type: none"> <li>Remonty i budowa chodników, oświetlenia ulicznego, budowa parkingów i infrastruktury rekreacyjnej, modernizacja obiektów użyteczności publicznej</li> </ul>	TAK	NIE DOTYCZY	500 000 (krajowe środki publiczne, EFRR)
A.	2. Modernizacja i budowa infrastruktury technicznej wspomagającej rewitalizację społeczną, przestrzenną i gospodarczą oraz rozwój turystyki						
B.	- infrastruktura techniczna i ochrony środowiska - remonty i budowa infrastruktury publicznej						
C.	Długość wyremontowanej infrastruktury – 1000 m/dokumentacja projektowa Liczba zmodernizowanych obiektów – 2 sztuki/dokumentacja projektowa Liczba użytkowników zmodernizowanych obiektów – 100 osób/rok/dokumentacja wewnętrzna obiektu Powierzchnia odnowionej przestrzeni publicznej – m2/dokumentacja projektowa						
VII. Modernizacja budynku Zespołu Szkół	Gmina Koniusza	TAK	NIE	<ul style="list-style-type: none"> <li>Remonty budynku polegający na dociepleniu ścian i stropu styropianem, wymiana stolarki okiennej i drzwiowej, wymiana systemu centralnego ogrzewania, montaż paneli słonecznych</li> </ul>	TAK	NIE DOTYCZY	1 000 000 (krajowe środki publiczne, EFRR)
A.	2. Modernizacja i budowa infrastruktury technicznej wspomagającej rewitalizację społeczną, przestrzenną i gospodarczą oraz rozwój turystyki						
B.	- infrastruktura przedszkolna i szkolna						

C. Liczba zmodernizowanych budynków szkolnych – 1 sztuka/dokumentacja projektowa, umowy Liczba obiektów wyposażonych w OZE – 1 sztuka/dokumentacja projektowa, umowy Powierzchnia odnowionej przestrzeni publicznej – m2/dokumentacja projektowa							
VIII. Zagospodarowanie przestrzeni publicznej – Niegardów	Gmina Koniusza	TAK	NIE	<ul style="list-style-type: none"> <li>Remonty i budowa chodników, oświetlenia ulicznego, budowa parkingów i infrastruktury rekreacyjnej, modernizacja obiektów użyteczności publicznej</li> </ul>	NIE	TAK – realizacja inwestycji na obszarze zdegradowanym Gminy Koniusza (miejscowość Niegardów) pozwoli na kompleksowe wsparcie obszaru rewitalizacji poprzez ujednoczenie stanu infrastruktury technicznej i uatrakcyjnienie przez to całego obszaru Gminy. Dzięki realizacji inwestycji poprawie ulega wizerunek całego terytorium Gminy Koniusza, co wpływa pozytywnie na poprawę wizerunku obszaru rewitalizacji.	500 000 (krajowe środki publiczne, EFRR)
A. 2. Modernizacja i budowa infrastruktury technicznej wspomagającej rewitalizację społeczną, przestrzenną i gospodarczą oraz rozwój turystyki - infrastruktura techniczna i ochrony środowiska							
B. - infrastruktura społeczna - remonty i budowa infrastruktury publicznej							
C. Długość wyremontowanej infrastruktury – 1000 m/dokumentacja projektowa Liczba zmodernizowanych obiektów – 2 sztuki/dokumentacja projektowa Liczba użytkowników zmodernizowanych obiektów – 100 osób/rok/dokumentacja wewnętrzna obiektu Powierzchnia odnowionej przestrzeni publicznej – m2/dokumentacja projektowa							
IX. Zagospodarowanie przestrzeni publicznej – Niegardów Kolonia	Gmina Koniusza	TAK	NIE	<ul style="list-style-type: none"> <li>Remonty i budowa chodników, oświetlenia ulicznego, budowa parkingów i infrastruktury rekreacyjnej, modernizacja obiektów użyteczności publicznej</li> </ul>	NIE	TAK – realizacja inwestycji na obszarze zdegradowanym Gminy Koniusza (miejscowość Niegardów Kolonia) pozwoli na kompleksowe wsparcie obszaru rewitalizacji poprzez ujednoczenie stanu infrastruktury technicznej i uatrakcyjnienie przez to całego obszaru Gminy. Dzięki realizacji inwestycji poprawie ulega wizerunek całego terytorium Gminy Koniusza, co wpływa pozytywnie na poprawę wizerunku obszaru rewitalizacji.	500 000 (krajowe środki publiczne, EFRR)
A. 2. Modernizacja i budowa infrastruktury technicznej wspomagającej rewitalizację społeczną, przestrzenną i gospodarczą oraz rozwój turystyki - infrastruktura techniczna i ochrony środowiska							
B. - infrastruktura społeczna - remonty i budowa infrastruktury publicznej							
C. Długość wyremontowanej infrastruktury – 1000 m/dokumentacja projektowa Liczba wybudowanych obiektów – 1 sztuka/ Liczba zmodernizowanych obiektów – 2 sztuki/dokumentacja projektowa Liczba użytkowników zmodernizowanych obiektów – 100 osób/rok/dokumentacja wewnętrzna obiektu Powierzchnia odnowionej przestrzeni publicznej – m2/dokumentacja projektowa							
W a r t o s c i	TAK	NIE	<ul style="list-style-type: none"> <li>Remonty i budowa chodników, oświetlenia ulicznego, budowa parkingów i infrastruktury</li> </ul>	NIE	TAK – realizacja inwestycji na obszarze zdegradowanym Gminy Koniusza (miejscowość	500 000 (krajowe	

				rekreacyjnej		Dalewice) pozwoli na kompleksowe wsparcie obszaru rewitalizacji poprzez ujednoczenie stanu infrastruktury technicznej i uatrakcyjnienie przez to całego obszaru Gminy. Dzięki realizacji inwestycji poprawie ulega wizerunek całego terytorium Gminy Koniusza, co wpływa pozytywnie na poprawę wizerunku obszaru rewitalizacji.	środki publiczne, EFRR)
A.	2. Modernizacja i budowa infrastruktury technicznej wspomagającej rewitalizację społeczną, przestrzenną i gospodarczą oraz rozwój turystyki						
B.	- infrastruktura sportowa i okołoturystyczna - infrastruktura techniczna i ochrony środowiska - infrastruktura społeczna - remonty i budowa infrastruktury publicznej						
C.	Długość wyremontowanej infrastruktury – 1000 m/dokumentacja projektowa Liczba wybudowanych obiektów – 1 sztuka/dokumentacja projektowa Liczba użytkowników zmodernizowanych obiektów – 100 osób/rok/dokumentacja wewnętrzna obiektu Powierzchnia odnowionej przestrzeni publicznej – m2/dokumentacja projektowa						
XI. Budowa i modernizacja oświetlenia ulicznego – cała gmina	Gmina Koniusza	TAK	NIE	• Budowa i modernizacja oświetlenia ulicznego	TAK NIE	TAK – realizacja inwestycji na całym obszarze Gminy Koniusza pozwoli na kompleksowe wsparcie obszaru rewitalizacji poprzez ujednoczenie stanu infrastruktury technicznej i uatrakcyjnienie przez to całego obszaru Gminy. Dzięki realizacji inwestycji poprawie ulega wizerunek całego terytorium Gminy Koniusza, co wpływa pozytywnie na poprawę wizerunku obszaru rewitalizacji.	500 000 (krajowe środki publiczne, EFRR)
A.	2. Modernizacja i budowa infrastruktury technicznej wspomagającej rewitalizację społeczną, przestrzenną i gospodarczą oraz rozwój turystyki						
B.	- infrastruktura techniczna i ochrony środowiska						
C.	Długość wybudowanej i zmodernizowanej sieci – 1000 m/dokumentacja projektowa						
XII. Modernizacja budynków użyteczności publicznej wraz z zagospodarowaniem przestrzeni wokół budynków – cała gmina	Gmina Koniusza	TAK	NIE	• Remonty istniejących budynków (docieplenia, wymiana stolarki, budowa ogrodzeń, oświetlenia, utwardzenie terenu)	TAK NIE	TAK – realizacja inwestycji na całym obszarze Gminy Koniusza pozwoli na kompleksowe wsparcie obszaru rewitalizacji poprzez ujednoczenie stanu infrastruktury technicznej i uatrakcyjnienie przez to całego obszaru Gminy. Dzięki realizacji inwestycji poprawie ulega wizerunek całego terytorium Gminy Koniusza, co wpływa pozytywnie na poprawę wizerunku obszaru rewitalizacji.	2 000 000 (krajowe środki publiczne, EFRR)

A.	2. Modernizacja i budowa infrastruktury technicznej wspomagającej rewitalizację społeczną, przestrzenną i gospodarczą oraz rozwój turystyki						
B.	- infrastruktura techniczna i ochrony środowiska - infrastruktura społeczna - remonty i budowa infrastruktury publicznej						
C.	Liczba wyremontowanych obiektów – 2 sztuki/dokumentacja projektowa Liczba użytkowników zmodernizowanych obiektów – 100 osób/rok/dokumentacja wewnętrzna obiektu Powierzchnia odnowionej przestrzeni publicznej – m2/dokumentacja projektowa						
XIII. Budowa i remont infrastruktury drogowej	Gmina Koniusza	TAK	NIE	<ul style="list-style-type: none"> <li>Budowa i remont chodników, oświetlenia ulicznego, przepustów, rowów</li> </ul>	TAK NIE	TAK – realizacja inwestycji na obszarze Gminy Koniusza (miejscowości: <b>Wierzbno</b> , Niegardów, Niegardów Kolonia, Piotrkowice Małe, Przesławice, Posądzka, Biórków Mały, Zielona) pozwoli na kompleksowe wsparcie obszaru rewitalizacji poprzez ujednoczenie stanu infrastruktury technicznej i uatrakcyjnienie przez to całego obszaru Gminy. Dzięki realizacji inwestycji poprawie ulega wizerunek całego terytorium Gminy Koniusza, co wpływa pozytywnie na poprawę wizerunku obszaru rewitalizacji.	800 000 (krajowe środki publiczne, EFRR)
A.	2. Modernizacja i budowa infrastruktury technicznej wspomagającej rewitalizację społeczną, przestrzenną i gospodarczą oraz rozwój turystyki						
B.	- infrastruktura techniczna i ochrony środowiska - remonty i budowa infrastruktury publicznej						
C.	Długość wyremontowanej infrastruktury – 1000 m/dokumentacja projektowa Liczba inwestycji drogowych – 1 sztuka/dokumentacja projektowa Liczba użytkowników zmodernizowanych obiektów – 100 osób/rok/pomiary ruchu Powierzchnia odnowionej przestrzeni publicznej – m2/dokumentacja projektowa						
XIV. Zagospodarowanie przestrzeni pod cele społeczne poprzez budowę i modernizację budynków socjalnych	Gmina Koniusza	TAK	NIE	<ul style="list-style-type: none"> <li>Budowa i modernizacja budynków socjalnych</li> </ul>	NIE	TAK – realizacja inwestycji na obszarze Gminy Koniusza (miejscowości: Wronin, Piotrkowice Małe) pozwoli na kompleksowe wsparcie obszaru rewitalizacji poprzez ujednoczenie stanu infrastruktury technicznej i uatrakcyjnienie przez to całego obszaru Gminy. Dzięki realizacji inwestycji poprawie ulega wizerunek całego terytorium Gminy Koniusza, co wpływa pozytywnie na poprawę wizerunku obszaru rewitalizacji.	1 000 000 (krajowe środki publiczne, EFRR)
A.	2. Modernizacja i budowa infrastruktury technicznej wspomagającej rewitalizację społeczną, przestrzenną i gospodarczą oraz rozwój turystyki						
B.	- infrastruktura społeczna - remonty i budowa infrastruktury publicznej						

<p>C. Liczba wyremontowanych obiektów – 1 sztuka/dokumentacja projektowa Liczba wybudowanych obiektów - 1 sztuka/dokumentacja projektowa Liczba użytkowników wybudowanych i zmodernizowanych obiektów – 100 osób/rok/dokumentacja wewnętrzna obiektu Powierzchnia odnowionej przestrzeni publicznej – m2/dokumentacja projektowa</p>							
XV. Zagospodarowanie przestrzeni publicznej	Gmina Koniusza	TAK	NIE	<ul style="list-style-type: none"> <li>Remonty i budowa chodników, oświetlenia ulicznego, budowa parkingów i infrastruktury rekreacyjnej, modernizacja obiektów użyteczności publicznej</li> </ul>	NIE	TAK – realizacja inwestycji na obszarze Gminy Koniusza (miejscowości: Budziejowice, Piotrkowice Wielkie, Rzędowice, Gnatowice, Polekarcice, Górka Jaklińska, Wroniec) pozwoli na kompleksowe wsparcie obszaru rewitalizacji poprzez ujednoczenie stanu infrastruktury technicznej i uatrakcyjnienie przez to całego obszaru Gminy. Dzięki realizacji inwestycji poprawie ulega wizerunek całego terytorium Gminy Koniusza, co wpływa pozytywnie na poprawę wizerunku obszaru rewitalizacji.	2 500 000 (krajowe środki publiczne, EFRR)
A.	2. Modernizacja i budowa infrastruktury technicznej wspomagającej rewitalizację społeczną, przestrzenną i gospodarczą oraz rozwój turystyki						
B.	- infrastruktura techniczna i ochrony środowiska - infrastruktura społeczna - remonty i budowa infrastruktury publicznej						
<p>C. Długość wyremontowanej infrastruktury – 1000 m/dokumentacja projektowa Liczba wybudowanych obiektów – 1 sztuka/ Liczba zmodernizowanych obiektów – 2 sztuki/dokumentacja projektowa Liczba użytkowników zmodernizowanych obiektów – 100 osób/rok/dokumentacja wewnętrzna obiektu Powierzchnia odnowionej przestrzeni publicznej – m2/dokumentacja projektowa</p>							
XVI. Remont zabytkowego kościoła – Parafia Rzymskokatolicka Świętych Apostołów Piotra i Pawła w Koniuszy	Kuria Diecezji Kieleckiej	NIE	TAK	<ul style="list-style-type: none"> <li>Remont zabytkowego kościoła wraz z ogrodzeniem i infrastrukturą techniczną (elewacja, wymiana stolarki, remont ogrodzenia, oświetlenia, chodniki, remont istniejącej infrastruktury technicznej)</li> </ul>	NIE	TAK – realizacja inwestycji na obszarze Gminy Koniusza (miejscowości: Koniusza) pozwoli na kompleksowe wsparcie obszaru rewitalizacji poprzez ujednoczenie stanu infrastruktury technicznej i uatrakcyjnienie przez to całego obszaru Gminy. Dzięki realizacji inwestycji poprawie ulega wizerunek całego terytorium Gminy Koniusza, co wpływa pozytywnie na poprawę wizerunku obszaru rewitalizacji.	3 000 000 (środki prywatne, EFRR)
A.	2. Modernizacja i budowa infrastruktury technicznej wspomagającej rewitalizację społeczną, przestrzenną i gospodarczą oraz rozwój turystyki						
B.	- infrastruktura społeczna - remonty i budowa infrastruktury publicznej						
C.	Liczba wyremontowanych obiektów – 1 sztuka/dokumentacja projektowa						

Liczba użytkowników wybudowanych i zmodernizowanych obiektów – 2 400 osób/rok/dokumentacja wewnętrzna obiektu							
XVII. Remont zabytkowego kościoła - Parafia Rzymskokatolicka pw. Św. Jakuba Apostoła w Niegardowie	Kuria Diecezji Kieleckiej	NIE	TAK	<ul style="list-style-type: none"> <li>Remont zabytkowego kościoła wraz z ogrodzeniem i infrastrukturą techniczną (elewacja, wymiana stolarki, remont ogrodzenia, oświetlenia, chodniki, remont istniejącej infrastruktury technicznej)</li> </ul>	NIE	TAK – realizacja inwestycji na obszarze Gminy Koniusza (miejscowości: Niegardów) pozwoli na kompleksowe wsparcie obszaru rewitalizacji poprzez ujednoczenie stanu infrastruktury technicznej i uatrakcyjnienie przez to całego obszaru Gminy. Dzięki realizacji inwestycji poprawie ulega wizerunek całego terytorium Gminy Koniusza, co wpływa pozytywnie na poprawę wizerunku obszaru rewitalizacji.	3 000 000 (środki prywatne, EFRR)
A.	2. Modernizacja i budowa infrastruktury technicznej wspomagającej rewitalizację społeczną, przestrzenną i gospodarczą oraz rozwój turystyki						
B.	- infrastruktura społeczna - remonty i budowa infrastruktury publicznej						
C.	Liczba wyremontowanych obiektów – 1 sztuka/dokumentacja projektowa Liczba użytkowników wybudowanych i zmodernizowanych obiektów – 2 400 osób/rok/dokumentacja wewnętrzna obiektu						
XVIII. Remont zabytkowego kościoła i dzwonnicy - Parafia Wniebowzięcia Najświętszej Maryi Panny w Biorzkowie Wielkim	Kuria Archidiecezji Krakowskiej	NIE	TAK	<ul style="list-style-type: none"> <li>Remont zabytkowego kościoła wraz z ogrodzeniem i infrastrukturą techniczną (elewacja, wymiana stolarki, remont ogrodzenia, oświetlenia, chodniki, remont istniejącej infrastruktury technicznej)</li> </ul>	TAK	NIE DOTYCZY	3 000 000 (środki prywatne, EFRR)
A.	2. Modernizacja i budowa infrastruktury technicznej wspomagającej rewitalizację społeczną, przestrzenną i gospodarczą oraz rozwój turystyki						
B.	- infrastruktura społeczna - remonty i budowa infrastruktury publicznej						
C.	Liczba wyremontowanych obiektów – 1 sztuka/dokumentacja projektowa Liczba użytkowników wybudowanych i zmodernizowanych obiektów – 2 400 osób/rok/dokumentacja wewnętrzna obiektu						

XIX. Rewitalizacja i rozbudowa dworu z parkiem w Biórkowie Wielkim na funkcje usługowe	prywatny przedsiębiorca	NIE	TAK	<ul style="list-style-type: none"> <li>Rewitalizacja i rozbudowa dworu: wykonanie prac ogólnobudowlanych, instalacyjnych oraz prac konserwatorskich, konserwacji zachowanych elementów konstrukcyjnych i architektonicznych oraz rekonstrukcji wystroju wnętrz, elewacji, detalu architektonicznego; rewitalizacja parku dworskiego, odtworzenie założeń zieleni z okresu dwudziestolecia międzywojennego, wraz z układem komunikacyjnym, oraz licznymi ścieżkami spacerowymi; budowa ogrodzenia; budowa drogi wewnętrznej wraz z zatoką oraz parkingiem; dostosowanie dworu oraz otoczenia do spełnienia zaplanowanych funkcji, m.in. do realizacji programu kulturowego i edukacyjnego.</li> </ul>	TAK	NIE DOTYCZY	10 000 000 (środki prywatne, EFRR)
A.	2. Modernizacja i budowa infrastruktury technicznej wspomagającej rewitalizację społeczną, przestrzenną i gospodarczą oraz rozwój turystyki						
B.	- infrastruktura społeczna - remonty i budowa infrastruktury publicznej						
C.	Liczba wyremontowanych obiektów – 1 sztuka/dokumentacja projektowa Liczba użytkowników wybudowanych i zmodernizowanych obiektów – 10 000 osób/rok/dokumentacja wewnętrzna obiektu Liczba zmodernizowanych obiektów usługowych – 1 sztuka/dokumentacja projektowa						
XX. Rewitalizacja przestrzeni miejscowości i stworzenie nowoczesnej instytucji kultury poprzez budowę Sali koncertowo-wystawienniczej na terenie zespołu dworsko-parkowego w Biórkowie Wielkim	prywatny przedsiębiorca	NIE	TAK	<ul style="list-style-type: none"> <li>Budowa sali koncertowo – wystawienniczej: wykonanie prac ogólnobudowlanych, instalacyjnych, brukarskich, wykonanie wnętrz, elewacji, detali architektonicznych nawiązujących do sąsiadującego dworu.</li> </ul>	TAK	NIE DOTYCZY	4 500 000 (środki prywatne, EFRR)
A.	2. Modernizacja i budowa infrastruktury technicznej wspomagającej rewitalizację społeczną, przestrzenną i gospodarczą oraz rozwój turystyki 3. Rozwój rolnictwa i przedsiębiorczości obszaru rewitalizacji						

B.	- remonty i budowa infrastruktury publicznej - wsparcie rozwoju przedsiębiorczości i kapitału ludzkiego						
C.	Liczba wyremontowanych obiektów – 1 sztuka/dokumentacja projektowa Liczba użytkowników wybudowanych i zmodernizowanych obiektów – 10 000 osób/rok/dokumentacja wewnętrzna obiektu Powierzchnia odnowionej przestrzeni publicznej – m2/dokumentacja projektowa						
XXI. Dźwigi osobowe	Powiat Proszowicki	NIE	TAK	<ul style="list-style-type: none"> <li>Realizacja zadania polega na montażu dźwigu osobowego w istniejącym szybie windowym oraz budowie szybu zewnętrznego wraz z montażem windy osobowej</li> </ul>	NIE	TAK – realizacja inwestycji na obszarze Gminy Koniusza (miejscowości: Łyszkowice) pozwoli na kompleksowe wsparcie obszaru rewitalizacji poprzez ujednoczenie stanu infrastruktury technicznej i uatrakcyjnienie przez to całego obszaru Gminy. Dzięki realizacji inwestycji poprawie ulega wizerunek całego terytorium Gminy Koniusza, co wpływa pozytywnie na poprawę wizerunku obszaru rewitalizacji.	600 000 (środki powiatu, EFRR)
A.	2. Modernizacja i budowa infrastruktury technicznej wspomagającej rewitalizację społeczną, przestrzenną i gospodarczą oraz rozwój turystyki						
B.	- infrastruktura społeczna - remonty i budowa infrastruktury publicznej						
C.	Liczba wyremontowanych obiektów – 1 sztuka/dokumentacja projektowa Liczba użytkowników wybudowanych i zmodernizowanych obiektów – 100 osób/rok/dokumentacja wewnętrzna obiektu						
XXII. Adaptacje	Powiat Proszowicki	NIE	TAK	Projekt obejmuje: <ul style="list-style-type: none"> <li>likwidacja istniejącej oranżerii z przeznaczeniem na pomieszczenie gospodarcze oraz izolatkę dla osoby chorej;</li> <li>adaptacja strychu z przeznaczeniem na działalność kulturalno-terapeutyczną;</li> <li>adaptacja pomieszczeń po byłej chlewni z przeznaczeniem na cele terapii zajęciowej</li> </ul>	NIE	TAK – realizacja inwestycji na obszarze Gminy Koniusza (miejscowości: Łyszkowice) pozwoli na kompleksowe wsparcie obszaru rewitalizacji poprzez ujednoczenie stanu infrastruktury technicznej i uatrakcyjnienie przez to całego obszaru Gminy. Dzięki realizacji inwestycji poprawie ulega wizerunek całego terytorium Gminy Koniusza, co wpływa pozytywnie na poprawę wizerunku obszaru rewitalizacji.	950 000 (środki powiatu, EFRR)
A.	2. Modernizacja i budowa infrastruktury technicznej wspomagającej rewitalizację społeczną, przestrzenną i gospodarczą oraz rozwój turystyki						
B.	- infrastruktura społeczna - remonty i budowa infrastruktury publicznej						
C.	Liczba wyremontowanych obiektów – 1 sztuka/dokumentacja projektowa Liczba użytkowników wybudowanych i zmodernizowanych obiektów – 100 osób/rok/dokumentacja wewnętrzna obiektu						

XXIII. Restytucja Budynku Dworek	Powiat Proszowicki	NIE	TAK	<p>Projekt obejmuje:</p> <ul style="list-style-type: none"> <li>• remont stropu i ścian,</li> <li>• likwidacja okładzin ściennych i sufitowych,</li> <li>• wymiana stolarki okiennej i drzwiowej,</li> <li>• remont łazienek,</li> <li>• przystosowanie pomieszczenia po WC na kotłownię gazową,</li> <li>• remont pokoi i schodów na I piętrze, - montaż hydrantów wewnętrznych,</li> <li>• wykonanie zewnętrznego podjazdu dla osób niepełnosprawnych i remont schodów,</li> <li>• naprawa elewacji.</li> </ul>	NIE	TAK – realizacja inwestycji na obszarze Gminy Koniusza (miejscowości: Łyszkowice) pozwoli na kompleksowe wsparcie obszaru rewitalizacji poprzez ujednoczenie stanu infrastruktury technicznej i uatrakcyjnienie przez to całego obszaru Gminy. Dzięki realizacji inwestycji poprawie ulega wizerunek całego terytorium Gminy Koniusza, co wpływa pozytywnie na poprawę wizerunku obszaru rewitalizacji.	700 000 (środki powiatu, EFRR)
A.	2. Modernizacja i budowa infrastruktury technicznej wspomagającej rewitalizację społeczną, przestrzenną i gospodarczą oraz rozwój turystyki						
B.	- infrastruktura społeczna - remonty i budowa infrastruktury publicznej						
C.	Liczba wyremontowanych obiektów – 1 sztuka/dokumentacja projektowa Liczba użytkowników wybudowanych i zmodernizowanych obiektów – 1 000 osób/rok/dokumentacja wewnętrzna obiektu Powierzchnia odnowionej przestrzeni publicznej – m2/dokumentacja projektowa						
XXIV. Roboty remontowe	Powiat Proszowicki	NIE	TAK	<p>Projekt obejmuje:</p> <ul style="list-style-type: none"> <li>• modernizacja działu rehabilitacji wraz z wyposażeniem,</li> <li>• zagospodarowanie części patio z przeznaczeniem na palarnię</li> </ul>	NIE	TAK – realizacja inwestycji na obszarze Gminy Koniusza (miejscowości: Łyszkowice) pozwoli na kompleksowe wsparcie obszaru rewitalizacji poprzez ujednoczenie stanu infrastruktury technicznej i uatrakcyjnienie przez to całego obszaru Gminy. Dzięki realizacji inwestycji poprawie ulega wizerunek całego terytorium Gminy Koniusza, co wpływa pozytywnie na poprawę wizerunku obszaru rewitalizacji.	200 000 (środki powiatu, EFRR)
A.	2. Modernizacja i budowa infrastruktury technicznej wspomagającej rewitalizację społeczną, przestrzenną i gospodarczą oraz rozwój turystyki						
B.	- infrastruktura społeczna - remonty i budowa infrastruktury publicznej						
C.	Liczba wyremontowanych obiektów – 1 sztuka/dokumentacja projektowa Liczba użytkowników wybudowanych i zmodernizowanych obiektów – 100 osób/rok/dokumentacja wewnętrzna obiektu Powierzchnia odnowionej przestrzeni publicznej – m2/dokumentacja projektowa						
XXV. Likwidacja barier architektonicznych	Powiat Proszowicki	NIE	TAK	<p>Projekt obejmuje:</p> <ul style="list-style-type: none"> <li>• remont podjazdu dla osób niepełnosprawnych,</li> <li>• wymiana bram wjazdowych,</li> <li>• wymiana nawierzchni.</li> </ul>	NIE	TAK – realizacja inwestycji na obszarze Gminy Koniusza (miejscowości: Łyszkowice) pozwoli na kompleksowe wsparcie obszaru rewitalizacji poprzez ujednoczenie stanu infrastruktury technicznej i uatrakcyjnienie przez to całego obszaru Gminy. Dzięki realizacji inwestycji poprawie ulega wizerunek całego terytorium Gminy Koniusza, co wpływa pozytywnie na poprawę wizerunku obszaru rewitalizacji.	535 000 (środki powiatu, EFRR)
A.	2. Modernizacja i budowa infrastruktury technicznej wspomagającej rewitalizację społeczną, przestrzenną i gospodarczą oraz rozwój turystyki						

B. - infrastruktura społeczna - remonty i budowa infrastruktury publicznej							
C. Liczba wyremontowanych obiektów – 1 sztuka/dokumentacja projektowa Liczba użytkowników wybudowanych i zmodernizowanych obiektów – 100 osób/rok/dokumentacja wewnętrzna obiektu							
XXVI. Modernizacja terenu rekreacyjno-wypoczynkowego	Powiat Proszowicki	NIE	TAK	Projekt obejmuje: <ul style="list-style-type: none"> <li>• remont amfiteatru,</li> <li>• wykonanie boiska sportowego w miejscu hipodromu</li> <li>• wykonanie nowych nawierzchni istniejących alejek parkowych</li> <li>• montaż urządzeń do usprawnienia ruchowego mieszkańców,</li> <li>• rekultywacja stawu wraz z wymianą ogrodzenia w tej części.</li> </ul>	NIE	TAK – realizacja inwestycji na obszarze Gminy Koniusza (miejscowości: Łyszkowice) pozwoli na kompleksowe wsparcie obszaru rewitalizacji poprzez ujednoczenie stanu infrastruktury technicznej i uatrakcyjnienie przez to całego obszaru Gminy. Dzięki realizacji inwestycji poprawie ulega wizerunek całego terytorium Gminy Koniusza, co wpływa pozytywnie na poprawę wizerunku obszaru rewitalizacji.	270 000 (środki powiatu, EFRR)
A. 2. Modernizacja i budowa infrastruktury technicznej wspomagającej rewitalizację społeczną, przestrzenną i gospodarczą oraz rozwój turystyki							
B. - infrastruktura społeczna - remonty i budowa infrastruktury publicznej							
C. Liczba wyremontowanych obiektów – 1 sztuka/dokumentacja projektowa Liczba użytkowników wybudowanych i zmodernizowanych obiektów – 100 osób/rok/dokumentacja wewnętrzna obiektu Powierzchnia odnowionej przestrzeni publicznej – m2/dokumentacja projektowa Wzrost liczby osób korzystających z oferty kulturalnej – 100 osób/rok/dokumentacja wewnętrzna obiektu							
XXVII. Wymiana sieci	Powiat Proszowicki	NIE	TAK	Projekt obejmuje: <ul style="list-style-type: none"> <li>• wymianę sieci wodno-kanalizacyjnej</li> <li>• podłączenie do kanalizacji</li> </ul>	NIE	TAK – realizacja inwestycji na obszarze Gminy Koniusza (miejscowości: Łyszkowice) pozwoli na kompleksowe wsparcie obszaru rewitalizacji poprzez ujednoczenie stanu infrastruktury technicznej i uatrakcyjnienie przez to całego obszaru Gminy. Dzięki realizacji inwestycji poprawie ulega wizerunek całego terytorium Gminy Koniusza, co wpływa pozytywnie na poprawę wizerunku obszaru rewitalizacji.	650 000 (środki powiatu, EFRR)
A. 2. Modernizacja i budowa infrastruktury technicznej wspomagającej rewitalizację społeczną, przestrzenną i gospodarczą oraz rozwój turystyki							
B. - infrastruktura społeczna - remonty i budowa infrastruktury publicznej							
C. Liczba wyremontowanych obiektów – 1 sztuka/dokumentacja projektowa Liczba użytkowników wybudowanych i zmodernizowanych obiektów – 100 osób/rok/dokumentacja wewnętrzna obiektu							

XXVIII. Budowa kotłowni	Powiat Proszowicki	NIE	TAK	<p>Projekt obejmuje:</p> <ul style="list-style-type: none"> <li>• budowę lokalnych kotłowni gazowych wraz z budową sieci instalacji gazowej</li> <li>• montaż ekranów słonecznych do podgrzewania c.w.u.</li> </ul>	NIE	<p>TAK – realizacja inwestycji na obszarze Gminy Koniusza (miejscowości: Łyszkowice) pozwoli na kompleksowe wsparcie obszaru rewitalizacji poprzez ujednoczenie stanu infrastruktury technicznej i uatrakcyjnienie przez to całego obszaru Gminy. Dzięki realizacji inwestycji poprawie ulega wizerunek całego terytorium Gminy Koniusza, co wpływa pozytywnie na poprawę wizerunku obszaru rewitalizacji.</p>	1 850 000 (środki powiatu, EFRR)
A.	2. Modernizacja i budowa infrastruktury technicznej wspomagającej rewitalizację społeczną, przestrzenną i gospodarczą oraz rozwój turystyki						
B.	- infrastruktura społeczna - remonty i budowa infrastruktury publicznej						
C.	Liczba wyremontowanych obiektów – 1 sztuka/dokumentacja projektowa Liczba użytkowników wybudowanych i zmodernizowanych obiektów – 100 osób/rok/dokumentacja wewnętrzna obiektu						
XXIX. Rewitalizacja terenów i obiektów Zespołu Szkół w Piotrkowicach Małych	Powiat Proszowicki	NIE	TAK	<p>Projekt obejmuje:</p> <ul style="list-style-type: none"> <li>• gospodarstwo szkolne: rozbiórka budynku kuźni, rekultywacja terenów gospodarstwa + nowe ogrodzenie obiektu, rozbiórka starych wiat i budynku paliw, budowa nowych wiat do przechowywania maszyn rolniczych, remont budynku przechowywania pasz;</li> <li>• szkoła: rozbiórka starego budynku kotłowni, przebudowa dwóch nieczynnych szklarni na magazyny, położenie nawierzchni asfaltowej na drodze dojazdowej do szkoły, naprawa chodników, przebudowa placów wokół szkoły i parkingów, termomodernizacja budynku internatu, wymiana części okien, budowa na bazie boiska asfaltowego, boisko niepełnowymiarowe ze sztuczną trawą, budowa widowni (trybun) i skoczni w dal przy nowym bisku ze sztuczną nawierzchnią, odnowa terenów zielonych, trawników, rabat, drzewostanu wokół obiektów szkolnych</li> </ul>	NIE	<p>TAK – realizacja inwestycji na obszarze Gminy Koniusza (miejscowości: Piotrkowice Małe) pozwoli na kompleksowe wsparcie obszaru rewitalizacji poprzez ujednoczenie stanu infrastruktury technicznej i uatrakcyjnienie przez to całego obszaru Gminy. Dzięki realizacji inwestycji poprawie ulega wizerunek całego terytorium Gminy Koniusza, co wpływa pozytywnie na poprawę wizerunku obszaru rewitalizacji.</p>	6 220 000 (środki powiatu, EFRR)
A.	2. Modernizacja i budowa infrastruktury technicznej wspomagającej rewitalizację społeczną, przestrzenną i gospodarczą oraz rozwój turystyki						
B.	- infrastruktura społeczna - remonty i budowa infrastruktury publicznej						
C.	Liczba wyremontowanych obiektów – 1 sztuka/dokumentacja projektowa Liczba użytkowników wybudowanych i zmodernizowanych obiektów – 300 osób/rok/dokumentacja wewnętrzna obiektu Powierzchnia odnowionej przestrzeni publicznej – m2/dokumentacja projektowa						

XXX. Remont i budowa infrastruktury drogowej i technicznej	Powiat Proszowicki	NIE	TAK	<p>Projekt obejmuje:</p> <ul style="list-style-type: none"> <li>• budowę chodnika przy drodze nr 1235K,</li> <li>• przebudowę drogi Wrocimowice-Radziemice-Skrzeszowice w miejscowości Niegardów nr 1235K,</li> <li>• remont barier i chodników na moście w miejscowości Niegardów,</li> <li>• utwardzenie miejsc postojowych w miejscowości Niegardów</li> </ul>	NIE	TAK – realizacja inwestycji na obszarze Gminy Koniusza (miejscowości: Niegardów) pozwoli na kompleksowe wsparcie obszaru rewitalizacji poprzez ujednolicenie stanu infrastruktury technicznej i uatrakcyjnienie przez to całego obszaru Gminy. Dzięki realizacji inwestycji poprawie ulega wizerunek całego terytorium Gminy Koniusza, co wpływa pozytywnie na poprawę wizerunku obszaru rewitalizacji.	870 000 (środki powiatu, EFRR)
A.	2. Modernizacja i budowa infrastruktury technicznej wspomagającej rewitalizację społeczną, przestrzenną i gospodarczą oraz rozwój turystyki						
B.	- infrastruktura społeczna - remonty i budowa infrastruktury publicznej						
C.	Liczba wybudowanych obiektów – 1 sztuka/dokumentacja projektowa Liczba przeprowadzonych inwestycji – 4 sztuki/dokumentacja projektowa Liczba użytkowników wybudowanych i zmodernizowanych obiektów – 1 000 osób/rok/dokumentacja wewnętrzna obiektu Powierzchnia odnowionej przestrzeni publicznej – m2/dokumentacja projektowa						
XXXI. Modernizacja obiektów zabytkowych i sakralnych	Gmina Koniusza	TAK	NIE	<ul style="list-style-type: none"> <li>• Remont i modernizacja obiektów zabytkowych i sakralnych: kapliczek, krzyży przydrożnych</li> </ul>	TAK NIE	TAK – realizacja inwestycji na obszarze Gminy Koniusza pozwoli na kompleksowe wsparcie obszaru rewitalizacji poprzez ujednolicenie stanu infrastruktury technicznej i uatrakcyjnienie przez to całego obszaru Gminy. Dzięki realizacji inwestycji poprawie ulega wizerunek całego terytorium Gminy Koniusza, co wpływa pozytywnie na poprawę wizerunku obszaru rewitalizacji.	600 000 (środki gminne, EFRR)
A.	2. Modernizacja i budowa infrastruktury technicznej wspomagającej rewitalizację społeczną, przestrzenną i gospodarczą oraz rozwój turystyki						
B.	- infrastruktura społeczna - remonty i budowa infrastruktury publicznej						
C.	Liczba przeprowadzonych inwestycji – 2 sztuki/dokumentacja projektowa Liczba użytkowników zmodernizowanych obiektów – 100 osób/rok/dokumentacja wewnętrzna obiektu						
XXXII. Modernizacja remiz strażackich	Gmina Koniusza	TAK	NIE	Projekt obejmuje modernizację remiz strażackich - Remont i modernizację istniejących remiz na terenie Gminy Koniusza z przeznaczeniem na cele społeczne	TAK NIE	TAK – realizacja inwestycji na obszarze Gminy Koniusza (miejscowości: Niegardów) pozwoli na kompleksowe wsparcie obszaru rewitalizacji poprzez ujednolicenie stanu infrastruktury technicznej i uatrakcyjnienie przez to całego obszaru Gminy. Dzięki realizacji inwestycji poprawie ulega wizerunek całego terytorium Gminy Koniusza, co wpływa pozytywnie na poprawę wizerunku obszaru rewitalizacji.	1 000 000 (środki gminy, EFRR)
A.	2. Modernizacja i budowa infrastruktury technicznej wspomagającej rewitalizację społeczną, przestrzenną i gospodarczą oraz rozwój turystyki						

B. - infrastruktura społeczna - remonty i budowa infrastruktury publicznej							
C. Liczba przeprowadzonych inwestycji – 3 sztuki/dokumentacja projektowa Liczba użytkowników wybudowanych i zmodernizowanych obiektów – 100 osób/rok/dokumentacja wewnętrzna obiektu Powierzchnia odnowionej przestrzeni publicznej – 100 m2/dokumentacja projektowa							
XXXIII. Modernizacja miejsc pamięci historycznej	Gmina Koniusza	TAK	NIE	Projekt obejmuje remont i modernizację miejsc pamięci na terenie Gminy Koniusza	TAK NIE	TAK – realizacja inwestycji na obszarze Gminy Koniusza pozwoli na kompleksowe wsparcie obszaru rewitalizacji poprzez ujednolicenie stanu infrastruktury technicznej i uatrakcyjnienie przez to całego obszaru Gminy. Dzięki realizacji inwestycji poprawie ulega wizerunek całego terytorium Gminy Koniusza, co wpływa pozytywnie na poprawę wizerunku obszaru rewitalizacji.	100 000 (środki gminy, EFRR)
A. 2. Modernizacja i budowa infrastruktury technicznej wspomagającej rewitalizację społeczną, przestrzenną i gospodarczą oraz rozwój turystyki							
B. - infrastruktura społeczna - remonty i budowa infrastruktury publicznej							
C. Liczba przeprowadzonych inwestycji – 1 sztuka/dokumentacja projektowa Liczba użytkowników wybudowanych i zmodernizowanych obiektów – 1 000 osób/rok/dokumentacja wewnętrzna obiektu Powierzchnia odnowionej przestrzeni publicznej – 100 m2/dokumentacja projektowa							
XXXIV. Oświetlenie uliczne	Gmina Koniusza	TAK	NIE	Projekt obejmuje budowę i modernizację oświetlenia ulicznego na terenie Gminy Koniusza	TAK NIE	TAK – realizacja inwestycji na obszarze Gminy Koniusza pozwoli na kompleksowe wsparcie obszaru rewitalizacji poprzez ujednolicenie stanu infrastruktury technicznej i uatrakcyjnienie przez to całego obszaru Gminy. Dzięki realizacji inwestycji poprawie ulega wizerunek całego terytorium Gminy Koniusza, co wpływa pozytywnie na poprawę wizerunku obszaru rewitalizacji.	1 000 000 (środki powiatu, EFRR)
A. 2. Modernizacja i budowa infrastruktury technicznej wspomagającej rewitalizację społeczną, przestrzenną i gospodarczą oraz rozwój turystyki							
B. - infrastruktura społeczna - remonty i budowa infrastruktury publicznej							
C. Liczba przeprowadzonych inwestycji – 4 sztuki/dokumentacja projektowa Liczba użytkowników wybudowanych i zmodernizowanych obiektów – 1 000 osób/rok/dokumentacja wewnętrzna obiektu							
XXXV. Kanalizacja sanitarna	Gmina Koniusza	TAK	NIE	Projekt obejmuje budowę sieci kanalizacji sanitarnej na terenie Gminy Koniusza wraz z modernizacją istniejących oczyszczalni ścieków oraz budową nowej oczyszczalni ścieków	TAK NIE	TAK – realizacja inwestycji na obszarze Gminy Koniusza pozwoli na kompleksowe wsparcie obszaru rewitalizacji poprzez ujednolicenie stanu infrastruktury technicznej i uatrakcyjnienie przez to całego obszaru Gminy. Dzięki realizacji inwestycji poprawie ulega wizerunek całego terytorium Gminy Koniusza, co wpływa pozytywnie na poprawę wizerunku obszaru rewitalizacji.	25 000 000 (środki gminy, EFRR)

---

A.	2. Modernizacja i budowa infrastruktury technicznej wspomagającej rewitalizację społeczną, przestrzenną i gospodarczą oraz rozwój turystyki
B.	- infrastruktura społeczna - remonty i budowa infrastruktury publicznej
C.	Liczba wybudowanych obiektów – 4 sztuki/dokumentacja projektowa Liczba przeprowadzonych inwestycji – 4 sztuki/dokumentacja projektowa Liczba użytkowników wybudowanych i zmodernizowanych obiektów – 1 000 osób/rok/dokumentacja wewnętrzna obiektu

---

*Źródło: opracowanie własne*

#### 6.4. Charakterystyka pozostałych dopuszczalnych przedsięwzięć rewitalizacyjnych

W związku ze zdiagnozowanymi problemami i potrzebą ograniczenia negatywnych zjawisk powodujących sytuację kryzysową, Gmina Koniusza przeprowadzi następujące działania naprawcze w ramach zaplanowanych działań rewitalizacyjnych (tabela 53.).

Tabela 56. Projekty nie inwestycyjne

#### LISTA DODATKOWYCH PRZEDSIĘWZIĘĆ REWITALIZACYJNYCH

Nazwa przedsięwzięcia	Wskazanie podmiotów realizujących	Realizacja przedsięwzięcia stanowi zadanie gminy	Realizacja przedsięwzięcia stanowi zadania innego podmiotu	Zakres projektu	Czy przedsięwzięcie zlokalizowane jest na obszarze rewitalizacji	Czy przedsięwzięcie zlokalizowane poza obszarem rewitalizacji będzie efektywnie oddziaływać na obszar rewitalizacji oraz będzie miało wpływ na realizację celów programu rewitalizacji – uzasadnienie	Szacowana wartość przedsięwzięcia z podaniem źródeł finansowania (PLN)
-----------------------	-----------------------------------	--	--	-----------------	--	---	--

A. Cele rewitalizacji

B. Kierunki działań

C. Prognozowane rezultaty wraz ze sposobem ich oceny i pomiaru

I. Nasze przedszkolaki to zdolne dzieciaki	Gmina Koniusza	TAK	NIE	<ul style="list-style-type: none"> <li>Zajęcia rozwojowe dla dzieci w wieku przedszkolnym.</li> <li>Zajęcia ruchowe (rytmika, taniec, gimnastyka)</li> <li>Zajęcia rozwojowe (warsztaty techniczno-plastyczne, językowe, zajęcia prowadzone metodą eksperymentu)</li> <li>Zakup sprzętu i pomocy dydaktycznych</li> </ul>	TAK NIE	TAK Przedsięwzięcie jest zlokalizowane częściowo na obszarze rewitalizacji a częściowo na obszarze zdegradowanym	300 000 (krajowe środki publiczne, EFRR)
--	----------------	-----	-----	---	------------	---	--

A. 1. Rewitalizacja społeczna mieszkańców obszaru zdegradowanego oraz wspieranie dzieci i młodzieży w całym procesie wychowawczym

B. - wsparcie dzieci przedszkolnych

C. Liczba godzin zajęć dla dzieci przedszkolnych – 100 godzin/dziennik zajęć  
 Liczba dzieci objętych wsparciem w ramach zajęć – 300 osób/dziennik zajęć  
 Liczba zakupionych jednostek sprzętu i pomocy dydaktycznych – 10 sztuk/umowa, faktura  
 Liczba projektów społeczno-edukacyjnych – 1 sztuka/dokumentacja projektowa, umowy

II. Po szczytach umiejętności	Gmina Koniusza	TAK	NIE	<ul style="list-style-type: none"> <li>Zajęcia z zakresu nauk matematyczno-przyrodniczych, programowania, informatyki, zajęcia językowe, sportowe i artystyczne</li> <li>Zajęcia rozwojowe, wyrównawcze oraz sportowe dla uczniów szkół podstawowych klas 1-6</li> <li>Zakup pomocy dydaktycznych, sprzętu i wyposażenia</li> <li>Wyjazdy edukacyjne w ramach zajęć</li> </ul>	TAK NIE	TAK Przedsięwzięcie jest zlokalizowane częściowo na obszarze rewitalizacji, częściowo na obszarze zdegradowanym a także na pozostałym obszarze Gminy (miejscowości: Biórków Wielki, Glewec, Koniusza, Niegardów, Rzędowice, Niegardów, Rzędowice, Koniusza)	1 500 000 (krajowe środki publiczne, EFRR)
A.	1. Rewitalizacja społeczna mieszkańców obszaru zdegradowanego oraz wspieranie dzieci i młodzieży w całym procesie wychowawczym						
B.	- wsparcie dzieci i młodzieży szkolnej						
C.	Liczba godzin zajęć – 200 godzin/dziennik zajęć Liczba dzieci objętych wsparciem w ramach zajęć – 700 osób/dziennik zajęć Liczba zakupionych jednostek sprzętu i pomocy dydaktycznych – 10 sztuk/umowa, faktura Liczba wyjazdów – 1 sztuka/umowa, lista obecności Liczba projektów społeczno-edukacyjnych – 1 sztuka/dokumentacja projektowa, umowy						
III. Uściślmy przyszłość młodzieży	Gmina Koniusza	TAK	NIE	<ul style="list-style-type: none"> <li>Zajęcia rozwojowe, wyrównawcze, doradztwo zawodowe oraz sportowe dla uczniów szkół podstawowych klas 7-8</li> <li>Zajęcia z zakresu nauk matematyczno-przyrodniczych, pomoc doradcza uczniom w zakresie wyboru kierunku nauki, programowanie, informatyka, zajęcia językowe, sportowe i artystyczne.</li> <li>Zakup pomocy dydaktycznych, sprzętu i wyposażenia</li> <li>Wyjazdy edukacyjne w ramach zajęć</li> </ul>	TAK NIE	TAK Przedsięwzięcie jest zlokalizowane częściowo na obszarze rewitalizacji, częściowo na obszarze zdegradowanym a także na pozostałym obszarze Gminy (miejscowości Biórków Wielki, Posądzka, Niegardów, Rzędowice, Koniusza, Niegardów, Rzędowice)	800 000 (krajowe środki publiczne, EFRR)
A.	1. Rewitalizacja społeczna mieszkańców obszaru zdegradowanego oraz wspieranie dzieci i młodzieży w całym procesie wychowawczym						
B.	- wsparcie dzieci i młodzieży szkolnej						
C.	Liczba godzin zajęć – 200 godzin/dziennik zajęć Liczba dzieci objętych wsparciem w ramach zajęć – 300 osób/dziennik zajęć Liczba zakupionych jednostek sprzętu i pomocy dydaktycznych – 10 sztuk/umowa, faktura						

		Liczba wyjazdów – 1 sztuka/umowa, lista obecności				Liczba projektów społeczno-edukacyjnych – 1 sztuka/dokumentacja projektowa, umowy	
IV. Gmine święto plonów/dożynki	Gmin Koniusza	TAK	NIE	<ul style="list-style-type: none"> <li>Zarządzanie projektem,</li> <li>Obsługa,</li> <li>Zakup materiałów,</li> <li>Zakup nagród (konkursy wieńców dożynkowych i inne)</li> <li>Zakup cateringu, sprzętu, obsługi audio-wideo,</li> <li>Zakup innej obsługi technicznej,</li> <li>Festyn połączony z koncertem,</li> <li>Promocja przedsięwzięcia</li> </ul>	TAK  NIE	TAK  Przedsięwzięcie jest zlokalizowane częściowo na obszarze rewitalizacji, częściowo na obszarze zdegradowanym a także na pozostałym obszarze Gminy (Koniusza i inne miejscowości)	350 000 (krajowe środki publiczne)
A.	1. Rewitalizacja społeczna mieszkańców obszaru zdegradowanego oraz wspieranie dzieci i młodzieży w całym procesie wychowawczym						
B.	- wsparcie rozwoju przedsiębiorczości i kapitału ludzkiego - wsparcie integracji mieszkańców						
C.	Liczba uczestników – 5 600 osób/sprawozdanie Liczba przedsięwzięć – 7 sztuk/sprawozdanie Liczba projektów społeczno-edukacyjnych – 1 sztuka/dokumentacja projektowa, umowy Liczba osób objętych projektami/programami wpływającymi na wzrost aktywności społecznej – 100 osób/rok/projekt						
V. Weekend z kulturą	Gmin Koniusza	TAK	NIE	<ul style="list-style-type: none"> <li>Zarządzanie projektem,</li> <li>Obsługa, zakup materiałów,</li> <li>Zakup usług oprowadzania turystów i poprowadzenia dla nich wykładów przez przewodników oraz historyków, koncerty w obiektach;</li> <li>Zakup cateringu, sprzętu, obsługi audio-wideo, zakup innej obsługi technicznej,</li> <li>Zakup materiałów promocyjnych; opracowanie plansz konkursowych dla dzieci związanych z zabytkami i szlakami a także zakup drobnych nagród,</li> <li>Przeprowadzenie warsztatów np. malarskich dla dzieci i młodzieży oraz dorosłych,</li> <li>Warsztaty pisania ikon (w tym m.in. zakup materiałów oraz usług osób szkolących)</li> </ul>	TAK  NIE	TAK  Przedsięwzięcie jest zlokalizowane częściowo na obszarze rewitalizacji, częściowo na obszarze zdegradowanym (Biórków Wielki, Dalewice)	100 000 (krajowe środki publiczne, EFRR)
A.	1. Rewitalizacja społeczna mieszkańców obszaru zdegradowanego oraz wspieranie dzieci i młodzieży w całym procesie wychowawczym						
B.	- wsparcie dzieci przedszkolnych - wsparcie dzieci i młodzieży szkolnej - wsparcie rozwoju przedsiębiorczości i kapitału ludzkiego - wsparcie integracji mieszkańców						
C.	Liczba uczestników – 2 000 osób/sprawozdanie Liczba przedsięwzięć – 2 sztuki/sprawozdanie						

Liczba projektów społeczno-edukacyjnych – 1 sztuka/dokumentacja projektowa, umowy Wzrost liczby osób korzystających z oferty kulturalnej - 100 osób/rok/projekt							
VI. Piknik rodzinny / Dzień Dziecka	Gmina Koniusza	TAK	NIE	<ul style="list-style-type: none"> <li>Gry i zabawy dla dzieci oraz dla rodziców. Wspólne zabawy integracyjne,</li> <li>Zarządzanie projektem, zakup obsługi, zakup materiałów,</li> <li>Zakup usług wynajmu atrakcji dla dzieci typu animacje, wesołe miasteczko.</li> <li>Zakup cateringu, sprzętu, obsługi audio-wideo, zakup innej obsługi technicznej,</li> <li>Zakup materiałów promocyjnych;</li> <li>Zakup nagród dla dzieci.</li> </ul>	TAK  NIE	TAK Przedsięwzięcie jest zlokalizowane częściowo na obszarze rewitalizacji, częściowo na obszarze zdegradowanym a także na pozostałym obszarze Gminy (miejscowości 7 miejscowości na terenie Gminy Koniusza)	210 000 (krajowe środki publiczne, EFRR)
A.	1. Rewitalizacja społeczna mieszkańców obszaru zdegradowanego oraz wspieranie dzieci i młodzieży w całym procesie wychowawczym						
B.	<ul style="list-style-type: none"> <li>- wsparcie dzieci przedszkolnych</li> <li>- wsparcie dzieci i młodzieży szkolnej</li> <li>- wsparcie rozwoju przedsiębiorczości i kapitału ludzkiego</li> <li>- wsparcie integracji mieszkańców</li> </ul>						
C.	Liczba uczestników – 3 500 osób/sprawozdanie Liczba przedsięwzięć – 7 sztuk/sprawozdanie Liczba osób objętych projektami/programami wpływającymi na wzrost aktywności społecznej – 100 osób/rok/projekt Liczba projektów ze sfery sportu i rekreacji – 1 sztuka/dokumentacja projektowa, umowy						
VII. Zawody sportowo-pożarnicze/ zamienne – piknik strażacki	Gmina Koniusza	TAK	NIE	<ul style="list-style-type: none"> <li>Sztafeta pożarnicza, ćwiczenia bojowe, pokazy ratownictwa.</li> <li>Zarządzanie projektem, zakup obsługi, zakup materiałów</li> <li>Zakup cateringu, sprzętu, obsługi audio-wideo, zakup innej obsługi technicznej, zakup materiałów promocyjnych;</li> <li>Zakup nagród.</li> </ul>	TAK  NIE	TAK Przedsięwzięcie jest zlokalizowane częściowo na obszarze rewitalizacji, częściowo na obszarze zdegradowanym a także na pozostałym obszarze Gminy (corocznie wybrane miejscowości na terenie gminy Koniusza)	280 000 (krajowe środki publiczne, EFRR)
A.	1. Rewitalizacja społeczna mieszkańców obszaru zdegradowanego oraz wspieranie dzieci i młodzieży w całym procesie wychowawczym						
B.	- wsparcie dzieci i młodzieży szkolnej						
C.	Liczba uczestników – 2 100 osób/sprawozdanie Liczba przedsięwzięć – 7 sztuk/sprawozdanie Liczba projektów ze sfery sportu i rekreacji – 1 sztuka/dokumentacja projektowa, umowy Liczba osób objętych projektami/programami wpływającymi na wzrost aktywności społecznej – 100 osób/rok/projekt						

VIII. Siła jest kobietą	Gmina Koniusza	TAK	NIE	<ul style="list-style-type: none"> <li>• Regularne spotkania kół gospodyń wiejskich, Prowadzenie regularnych zajęć i warsztatów KGW, które mają na celu kultywowanie tradycji ludowych w społecznościach lokalnych (np. warsztaty szycia, haftu, gotowania, malowania, rzeźbienia).</li> <li>• Prowadzenie rozwojowych warsztatów dla dzieci, oraz warsztatów dla dorosłych np. obsługa komputera, warsztaty fotograficzne, warsztaty graficzne, warsztaty śpiewu i tańca.</li> <li>• Zarządzanie projektem, zakup obsługi warsztatów (np. trenerzy), zakup materiałów oraz sprzętu potrzebnych do przeprowadzenia projektu. Zakup cateringu, zakup obsługi audio-wideo, zakup innej obsługi technicznej, zakup materiałów promocyjnych; zakup nagród. Zorganizowanie wyjazdów integracyjnych dla KGW z terenu gminy.</li> </ul>	TAK NIE	TAK Przedsięwzięcie jest zlokalizowane częściowo na obszarze rewitalizacji, częściowo na obszarze zdegradowanym a także na pozostałym obszarze Gminy (corocznie wybrane miejscowości na terenie gminy Koniusza)	750 000 (krajowe środki publiczne, EFRR)
A.	1. Rewitalizacja społeczna mieszkańców obszaru zdegradowanego oraz wspieranie dzieci i młodzieży w całym procesie wychowawczym						
B.	<ul style="list-style-type: none"> <li>- wsparcie dzieci przedszkolnych</li> <li>- wsparcie dzieci i młodzieży szkolnej</li> <li>- wsparcie rozwoju przedsiębiorczości i kapitału ludzkiego</li> <li>- wsparcie integracji mieszkańców</li> </ul>						
C.	Liczba uczestników – 1 000 osób/sprawozdanie Liczba przedsięwzięć – 5 sztuk/sprawozdanie Liczba osób objętych projektami/programami wpływającymi na wzrost aktywności społecznej – 100 osób/rok/projekt Liczba projektów społeczno-edukacyjnych - 1 sztuka/dokumentacja projektowa, umowy						
IX. Pikniki rodzinne na sportowo	Gmina Koniusza	TAK	NIE	<ul style="list-style-type: none"> <li>• Gry i zabawy dla dzieci oraz dla rodziców połączone z zawodami sportowymi. Wspólne zabawy integracyjne .</li> <li>• Zarządzanie projektem, zakup obsługi, zakup materiałów, zakup usług wynajmu atrakcji dla dzieci typu animacje, wesołe miasteczko. Zakup cateringu, sprzętu, obsługi audio-wideo, zakup innej obsługi technicznej, zakup materiałów promocyjnych; zakup nagród dla dzieci.</li> </ul>	TAK NIE	TAK Przedsięwzięcie jest zlokalizowane częściowo na obszarze rewitalizacji, częściowo na obszarze zdegradowanym a także na pozostałym obszarze Gminy (miejscowości: Wierzbnó, Wronin, Polekarcice, Niegardów Kolonia)	280 000 (krajowe środki publiczne, EFRR)
A.	1. Rewitalizacja społeczna mieszkańców obszaru zdegradowanego oraz wspieranie dzieci i młodzieży w całym procesie wychowawczym						

B. - wsparcie dzieci i młodzieży szkolnej							
C. Liczba uczestników – 2 100 osób/sprawozdanie Liczba przedsięwzięć – 7 sztuk/sprawozdanie Liczba osób objętych projektami/programami wpływającymi na wzrost aktywności społecznej – 100 osób/rok/projekt Liczba projektów ze sfery sportu i rekreacji – 1 sztuka/dokumentacja projektowa, umowy							
X. Jeździźmy razem	Gmina Koniusza	TAK	NIE	<ul style="list-style-type: none"> <li>Rajd rowerowy zorganizowany na terenie gminy Koniusza. Planowanych jest opracowanie kilku tras o różnych stopniach trudności. Zarządzanie projektem, zakup obsługi, zakup materiałów, zakup cateringu, sprzętu, obsługi audio-wideo, zakup innej obsługi technicznej, zakup materiałów promocyjnych; zakup nagród dla uczestników (dzieci).</li> </ul>	TAK NIE	TAK Przedsięwzięcie jest zlokalizowane częściowo na obszarze rewitalizacji, częściowo na obszarze zdegradowanym a także na pozostałym obszarze Gminy (teren Gminy Koniusza)	140 000 (krajowe środki publiczne, EFRR)
A. 1. Rewitalizacja społeczna mieszkańców obszaru zdegradowanego oraz wspieranie dzieci i młodzieży w całym procesie wychowawczym							
B. - wsparcie dzieci i młodzieży szkolnej							
C. Liczba uczestników – 2 100 osób/sprawozdanie Liczba przedsięwzięć – 7 sztuk/sprawozdanie Liczba osób objętych projektami/programami wpływającymi na wzrost aktywności społecznej – 100 osób/rok/projekt Liczba projektów ze sfery sportu i rekreacji – 1 sztuka/dokumentacja projektowa, umowy							
XI. Zagospodarowanie czasu wolnego	Gmina Koniusza	TAK	NIE	<ul style="list-style-type: none"> <li>Zagospodarowanie czasu wolnego</li> </ul>	TAK NIE	TAK Organizacja wydarzeń lokalnych w zakresie kultury, sportu i rekreacji	300 000 (krajowe środki publiczne, EFRR)
A. 1. Rewitalizacja społeczna mieszkańców obszaru zdegradowanego oraz wspieranie dzieci i młodzieży w całym procesie wychowawczym							
B. - wsparcie dzieci i młodzieży szkolnej							
C. Liczba uczestników – 200 osób/sprawozdanie Liczba przedsięwzięć – 3 sztuki/sprawozdanie Liczba projektów ze sfery sportu i rekreacji – 1 sztuka/dokumentacja projektowa, umowy							

Źródło: Opracowanie własne

---

W ramach zaplanowanych działań nie inwestycyjnych głównie skupiono się na przygotowaniu wsparcia dla dzieci w całym okresie wychowania i nauki przedszkolno-szkolnej. Ponadto wskazano inne działania dotyczące wspierania zadań w obszarze społecznym, kulturalnym i sportowym.

## 7. Mechanizmy integrowania działań

Program Rewitalizacji Gminy Koniusza będzie miał charakter komplementarny, czyli kompleksowy. Zgodnie z definicją, komplementarność oznacza synergii i wzajemne uzupełnianie się świadomie podejmowanych działań poprzez skierowanie strumienia wsparcia na ich realizację, dla efektywniejszego rozwiązania problemu bądź osiągnięcia założonego celu na poziomie lokalnym, regionalnym, ponadregionalnym lub krajowym.

W przypadku Gminnego Programu Rewitalizacji komplementarność oznacza, że będzie uwzględniał projekty rewitalizacyjne współfinansowane ze środków europejskich, w tym: Europejskiego Funduszu Rozwoju Regionalnego i Europejskiego Funduszu Społecznego, oraz innych środków publicznych i prywatnych. Ponadto, GPR będzie obejmował aspekt społeczny, ekonomiczny, przestrzenny, techniczny, środowiskowy i kulturowy, związane zarówno z danym podobszarem, jak też jego otoczeniem. Zaplanowane inwestycje nie są nastawione jedynie na szybki efekt poprawy estetyki przestrzeni, czy skupione tylko na działaniach remontowych i modernizacyjnych, które nie skutkują zmianami strukturalnymi na obszarze zdegradowanym. Program rewitalizacji składa się z wielu różnorodnych projektów, a zatem warunkuje osiągnięcie kompleksowości interwencji. Projekty inwestycyjne oraz tzw. "miękkie" są wzajemnie powiązane, oraz charakteryzują się synergia.

Komplementarność projektów rewitalizacyjnych będzie miała kilka wymiarów, w tym:

- Przestrzenny,
- Problemowy,
- Proceduralno-instytucjonalny,
- Międzyokresowy,
- Źródeł finansowania.

Tabela 57. Rodzaje komplementarności

<b>Komplementarność przestrzenna</b>	Na etapie tworzenia oraz wdrażania dokumentu wzięto pod uwagę wzajemne powiązania pomiędzy projektami rewitalizacyjnymi zarówno realizowanymi na obszarze zdegradowanym, jak i znajdującymi się poza nim, ale oddziałującymi na obszar zdegradowany. Zapewnienie komplementarności przestrzennej projektów rewitalizacyjnych ma służyć temu, by program rewitalizacji efektywnie oddziaływał na cały dotknięty kryzysem obszar (a nie punktowo, w pojedynczych miejscach), poszczególne projekty rewitalizacyjne wzajemnie się dopełniały przestrzennie oraz by zachodził między nimi efekt synergii. Celem zapewnienia komplementarności przestrzennej interwencji jest także to, by prowadzone działania nie skutkowały przenoszeniem problemów na inne obszary lub nie prowadziły do niepożądanych efektów społecznych takich jak segregacja społeczna i wykluczenie.
<b>Komplementarność problemowa</b>	Oznacza konieczność realizacji projektów rewitalizacyjnych, które będą się wzajemnie dopełniały tematycznie, sprawiając, że program rewitalizacji będzie oddziaływał na obszar zdegradowany we wszystkich niezbędnych aspektach (społecznym, ekonomicznym, przestrzennym, środowiskowym, kulturowym, technicznym).
<b>Komplementarność proceduralno-instytucjonalna</b>	Dotyczy takiego zaprojektowania systemu zarządzania programem rewitalizacji, który pozwoli na efektywne współdziałanie na jego rzecz różnych instytucji oraz wzajemne uzupełnianie się i spójność procedur. W tym celu niezbędne jest osadzenie systemu zarządzania programem rewitalizacji w przyjętym przez daną gminę ogólnym systemie zarządzania.
<b>Komplementarność międzyokresowa</b>	Do chwili obecnej samorząd gminy nie posiadał Gminnego Programu Rewitalizacji skupiającego się na zdefiniowanym w diagnozie obszarze

	zdegradowanym. Program został opracowany w oparciu o wnioski i doświadczenia z poprzedniej perspektywy programowania, w tym Instytucji Zarządzającej Regionalnym Programem Operacyjnym Województwa Małopolskiego na lata 2007-2013.
<b>Komplementarność źródeł finansowania</b>	W kontekście polityki spójności 2014-2020 – projekty rewitalizacyjne, wynikające z programu rewitalizacji opierają się na konieczności umiejętnego uzupełniania i łączenia wsparcia ze środków m.in. Europejskiego Funduszu Rozwoju Regionalnego i Europejskiego Funduszu Społecznego - z wykluczeniem ryzyka podwójnego dofinansowania. Silna koordynacja i synergia projektów rewitalizacyjnych finansowanych szczególnie w ramach EFS i EFRR jest konieczna dla uzyskania korzystnych efektów dla obszaru zdegradowanego. Jednocześnie koordynacja środków programów operacyjnych ze środkami polityk i instrumentów krajowych jest konieczna dla realizacji zasady dodatkowości środków UE.
<b>Komplementarność finansowa</b>	Komplementarność finansowa oznacza zdolność łączenia prywatnych i publicznych źródeł finansowania, przy założeniu, że stymulowanie endogenicznych zdolności inwestycyjnych ma kluczowe znaczenie dla dynamiki pożądanych zmian.

Źródło: Opracowanie własne

## 8. Szacunkowe ramy finansowe gminnego programu rewitalizacji wraz z szacunkowym wskazaniem środków finansowych ze źródeł publicznych i prywatnych

Plan finansowy Gminnego Programu Rewitalizacji dla Gminy Koniusza obejmuje propozycję źródeł finansowania wybraną na podstawie oceny dostępności i możliwości wykorzystania tych źródeł oraz charakteru projektów składających się na Program.

Do głównych, potencjalnych źródeł finansowania projektów w ramach Gminnego Programu Rewitalizacji można zaliczyć przede wszystkim:

### 1) Źródła publiczne :

- budżet gminy (środki własne);
- fundusze europejskie, m.in. w ramach Regionalnego Programu Operacyjnego Województwa Małopolskiego na lata 2014-2020 (RPO WM), Program Rozwoju Obszarów Wiejskich (PROW), Programu Operacyjnego Wiedza, Edukacja i Rozwój (PO WER), Programu Operacyjnego Infrastruktura i Środowisko (PO IŚ);
- fundusze zagraniczne, m.in. Norweski Mechanizm Finansowy, Szwajcarski Instrument Finansowy, Mechanizm Finansowy Europejskiego Obszaru Gospodarczego;
- programy rządowe i fundusze celowe, m.in. Narodowy Fundusz Ochrony Środowiska i Gospodarki Wodnej,;
- programy i fundusze wojewódzkie, m.in. Wojewódzki Fundusz Ochrony Środowiska i Gospodarki Wodnej.

### 2) Środki prywatne:

- rynku finansowego: kredyty i pożyczki, leasing, emisja obligacji, gwarancje bankowe,
- środki własne inwestorów prywatnych,
- środki organizacji pozarządowych,
- środki własne mieszkańców.

W latach 2016-2022 w ramach Programu przewidziano realizację zadań inwestycyjnych na łączną szacunkową kwotę 23 800 000zł. Szczegółowy plan finansowy w zakresie zadań inwestycyjnych przedstawione zostało w poniższym zestawieniu.

Tabela 58. Plan finansowy realizacji programu rewitalizacji – projekty przestrzenne i gospodarcze

Lp.	Tytuł projektu	Szacunkowa wartość projektu	Lata realizacji	Źródła finansowania
1	Budowa kompleksu sportowo - rekreacyjnego	8 000 000	2019-2022	RPO WM, budżet gminy
2	Rozbudowa budynku przedszkola	1 500 000	2018-2019	RPO WM, budżet gminy
3	Rozbudowa zbiornika wodnego z przeznaczeniem na cele rekreacyjne wraz z infrastrukturą	1 000 000	2018-2020	RPO WM, budżet gminy
4	Modernizacja budynku szkoły podstawowej z przeznaczeniem na cele społeczno-kulturalne wraz z infrastrukturą	1 500 000	2019-2020	RPO WM, budżet gminy
5	Modernizacja i rozbudowa oczyszczalni ścieków	2 000 000	2017-2019	RPO WM, budżet gminy
6	Zagospodarowanie przestrzeni publicznej – Biórków Wielki	500 000	2017-2019	RPO WM, budżet gminy
7	Modernizacja budynku Zespołu Szkół	1 000 000	2017-2019	RPO WM, budżet gminy
8	Zagospodarowanie przestrzeni publicznej – Niegardów	500 000	2017-2019	RPO WM, budżet gminy
9	Zagospodarowanie przestrzeni publicznej – Niegardów Kolonia	500 000	2017-2019	RPO WM, budżet gminy
10	Zagospodarowanie przestrzeni publicznej – Dalewice	500 000	2017-2019	RPO WM, budżet gminy
11	Budowa i modernizacja oświetlenia ulicznego – cała gmina	500 000	2017-2020	RPO WM, budżet gminy
12	Modernizacja budynków użyteczności publicznej wraz z zagospodarowaniem przestrzeni wokół budynków – cała gmina	2 000 000	2018-2022	RPO WM, budżet gminy
13	Budowa i remont infrastruktury drogowej	800 000	2017-2020	RPO WM, budżet gminy
14	Zagospodarowanie przestrzeni pod cele społeczne poprzez budowę i modernizację budynków socjalnych	1 000 000	2018-2020	RPO WM, budżet gminy
15	Zagospodarowanie przestrzeni publicznej	2 500 000	2018-2022	RPO WM, budżet gminy
16	Remont zabytkowego kościoła - Parafia Rzymskokatolicka Świętych Apostołów Piotra i Pawła w Koniuszy	3 000 000	2017-2022	RPO WM, Kuria Diecezji Kieleckiej
17	Remont zabytkowego kościoła – Parafia Rzymskokatolicka pw. Św. Jakuba Apostoła w Niegardowie	3 000 000	2017-2022	RPO WM, Kuria Diecezji Kieleckiej
18	Remont zabytkowego kościoła i dzwonnicy – Parafia Wniebowzięcia Najświętszej Maryi Panny w Biórkowie Wielkim	3 000 000	2017-2022	RPO WM, Kuria Diecezji Krakowskiej
19	Rewitalizacja i rozbudowa dworu z parkiem w Biórkowie Wielkim na funkcje usługowe	10 000 000	2017-2021	RPO WM, środki prywatne
20	Rewitalizacja przestrzeni miejscowości i stworzenie nowoczesnej instytucji kultury poprzez budowę sali koncertowo – wystawienniczej na terenie zespołu dworsko – parkowego w Biórkowie Wielkim	4 500 000	2017-2021	RPO WM, środki prywatne
21	Dźwigi osobowe	600 000	2017-2021	RPO WM, budżet powiatu
22	Adaptacje	950 000	2017-2021	RPO WM, budżet powiatu
23	Restytucja Budynku Dworek	700 000	2017-2021	RPO WM, budżet powiatu
24	Roboty remontowe	200 000	2017-2021	RPO WM, budżet powiatu
25	Likwidacja barier architektonicznych	535 000	2017-2021	RPO WM, budżet powiatu
26	Modernizacja terenu rekreacyjno-wypoczynkowego	270 000	2017-2021	RPO WM, budżet powiatu

27	Wymiana sieci	650 000	2017-2021	RPO WM, budżet powiatu
28	Budowa kotłowni	1 850 000	2017-2021	RPO WM, budżet powiatu
29	Rewitalizacja terenów i obiektów Zespołu Szkół w Piotrkowicach Małych	6 220 000	2017-2021	RPO WM, budżet powiatu
30	Remont i budowa infrastruktury drogowej i technicznej	870 000	2017-2021	RPO WM, budżet powiatu
31	Modernizacja obiektów zabytkowych	600 000	2017-2021	RPO WM, budżet gminy
32	Modernizacja remiz strażackich	1 000 000	2017-2021	RPO WM, budżet gminy
33	Modernizacja miejsc pamięci historycznej	100 000	2017-2021	RPO WM, budżet gminy
34	Oświetlenie uliczne	1 000 000	2017-2021	RPO WM, budżet gminy
35	Kanalizacja sanitarna	25 000 000	2017-2021	RPO WM, budżet gminy
	Razem	87 845 000	2017-2022	-

Źródło: opracowanie własne

Tabela 59. Plan finansowy realizacji programu rewitalizacji – projekty społeczne

Tytuł projektu	Szacunkowa wartość projektu	Lata realizacji	Źródła finansowania
Nasze przedszkolaki to zdolne dzieciaki	300 000	2017-2018	RPO WM, budżet gminy
Po szczytach umiejętności	1 500 000	2019-2021	RPO WM, budżet gminy
Uściślajmy przyszłość młodzieży	800 000	2021-2022	RPO WM, budżet gminy
Gminne święto plonów/dożynki	350 000	2017-2023	RPO WM, budżet gminy
Weekend z kulturą	100 000	2017-2020	RPO WM, budżet gminy
Piknik rodzinny/Dzień Dziecka	210 000	2017-2023	RPO WM, budżet gminy
Zawody sportowo-pożarnicze/piknik strażacki	280 000	2017-2023	RPO WM, budżet gminy
Siła jest kobietą	750 000	2018-2022	RPO WM, budżet gminy
Pikniki rodzinne na sportowo	280 000	2019-2022	RPO WM, budżet gminy
Jeździmy razem	140 000	2017-2023	RPO WM, budżet gminy
Zagospodarowanie czasu wolnego	300 000	2017-2023	RPO WM, budżet gminy
Razem	5 010 000	2017-2023	-

Źródło: opracowanie własne

Tabela 60. Plan wdrożenia projektów – wykres Gantt'a

Tytuł projektu	Lata realizacji projektów						
	2017	2018	2019	2020	2021	2022	2023
Budowa kompleksu sportowo - rekreacyjnego							
Rozbudowa budynku przedszkola							
Rozbudowa zbiornika wodnego z przeznaczeniem na cele rekreacyjne wraz z infrastrukturą							
Modernizacja budynku szkoły podstawowej z przeznaczeniem na cele społeczno - kulturalne							
Modernizacja i rozbudowa oczyszczalni ścieków							
Zagospodarowanie przestrzeni publicznej – Biórków Wielki							
Modernizacja budynku Zespołu Szkół							
Zagospodarowanie przestrzeni publicznej – Niegardów							
Zagospodarowanie przestrzeni publicznej – Niegardów Kolonia							
Zagospodarowanie przestrzeni publicznej – Dalewice							
Budowa i modernizacja oświetlenia ulicznego – cała gmina							
Modernizacja budynków użyteczności publicznej wraz z zagospodarowaniem przestrzeni wokół budynków – cała gmina							
Budowa i remont infrastruktury drogowej							
Zagospodarowanie przestrzeni pod cele społeczne poprzez budowę i modernizację							

budynków socjalnych							
Zagospodarowanie przestrzeni publicznej							
Remont zabytkowego kościoła - Parafia Rzymskokatolicka Świętych Apostołów Piotra i Pawła w Koniuszy							
Remont zabytkowego kościoła – Parafia Rzymskokatolicka pw. Św. Jakuba Apostoła w Niegardowie							
Remont zabytkowego kościoła i dzwonnicy – Parafia Wniebowzięcia Najświętszej Maryi Panny w Biórkowie Wielkim							
Rewitalizacja i rozbudowa dworu z parkiem w Biórkowie Wielkim na funkcje usługowe							
Rewitalizacja przestrzeni miejscowości i stworzenie nowoczesnej instytucji kultury poprzez budowę sali koncertowo – wystawienniczej na terenie zespołu dworsko – parkowego w Biórkowie Wielkim							
Dźwigi osobowe							
Adaptacje							
Restytucja Budynku Dworek							
Roboty remontowe							
Likwidacja barier architektonicznych							
Modernizacja terenu rekreacyjno-wypoczynkowego							
Wymiana sieci							
Budowa kotłowni							
Rewitalizacja terenów i obiektów Zespołu Szkół w Piotrkowicach Małych							
Remont i budowa infrastruktury drogowej i technicznej							
Modernizacja obiektów zabytkowych							
Modernizacja remiz strażackich							
Modernizacja miejsc pamięci historycznej							
Oświetlenie uliczne							
Kanalizacja sanitarna							
Nasze przedszkolaki to zdolne dzieciaki							
Po szczytach umiejętności							
Uściślijmy przyszłość młodzieży							
Gminne święto plonów/dożynki							
Weekend kulturą							
Piknik rodzinny/Dzień Dziecka							
Zawody sportowo-pożarnicze/piknik strażacki							
Siła jest kobietą							
Pikniki rodzinne na sportowo							
Jeździmy razem							
Zagospodarowanie czasu wolnego							

Źródło: opracowanie własne

## 9. Opis struktury zarządzania realizacją gminnego programu rewitalizacji, wskazanie kosztów tego zarządzania wraz z ramowym harmonogramem realizacji programu

W celu sprawnego i przejrzystego wdrażania Gminnego Programu Rewitalizacji konieczne jest umiejętne zarządzanie, obejmujące:

- skuteczne angażowanie zasobów komunalnych dla realizacji programu,
- zabezpieczenie realizacji programu w uzgodnieniu z koncepcjami rozwoju całej gminy,
- integrowanie poszczególnych projektów, poziomów i metod działania,

- aktywizację i dynamizację społeczności lokalnej na terenie obszaru rewitalizacji.

Sposób wdrażania GPR będzie ściśle powiązany ze strukturą organizacyjną Urzędu Gminy Koniusza oraz innych jednostek organizacyjnych gmin, a poszczególne przedsięwzięcia, ujęte w GPR, zostaną przypisane odpowiednim wydziałom oraz jednostkom organizacyjnym – zgodnie z zakresami ich działań i zapisami statutowymi.

GPR będzie zarządzany przez Wójta Gminy Koniusza, przy wsparciu zespołu pracowników Urzędu Gminy oraz Rady Gminy.

Wójt będzie odpowiadał za nadzór i koordynację procesu realizacji Programu, natomiast pracownicy Urzędu Gminy będą odpowiedzialni za bezpośrednią koordynację i realizację przedsięwzięć wynikających z dokumentu.

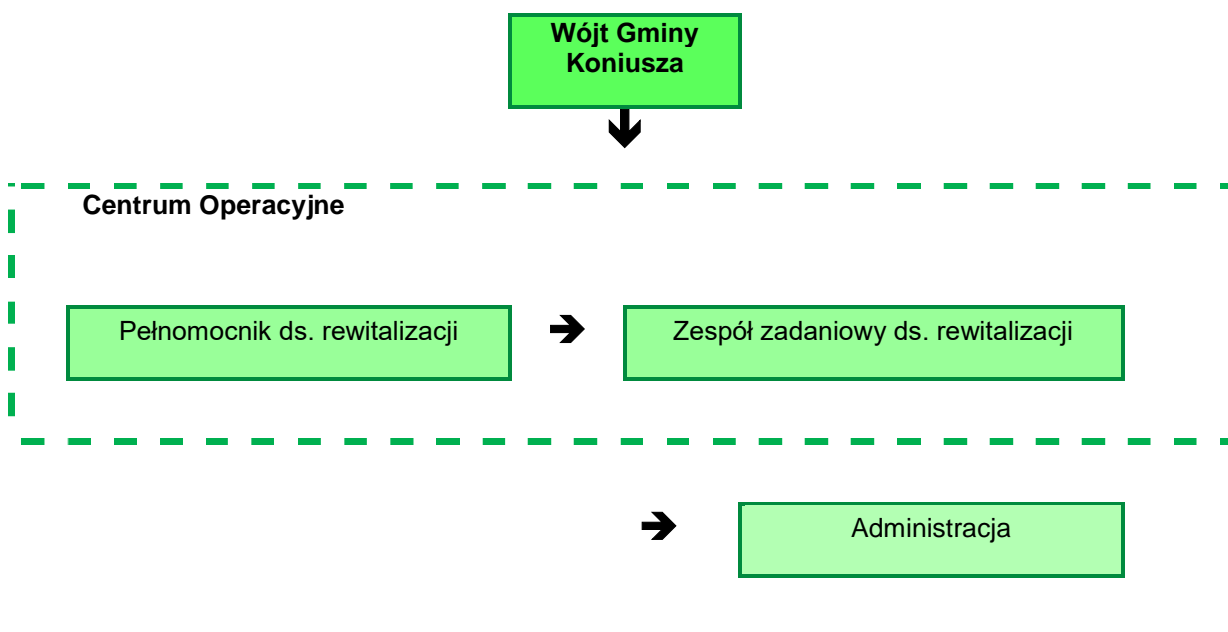
W celu sprawnego wdrażania Programu, konieczne jest powołanie pełnomocnika, którego początkowym zadaniem będzie pomoc w utworzeniu odpowiedniego Zespołu Zadaniowego. Zespół ten powinien składać się z reprezentantów trzech podstawowych obszarów:

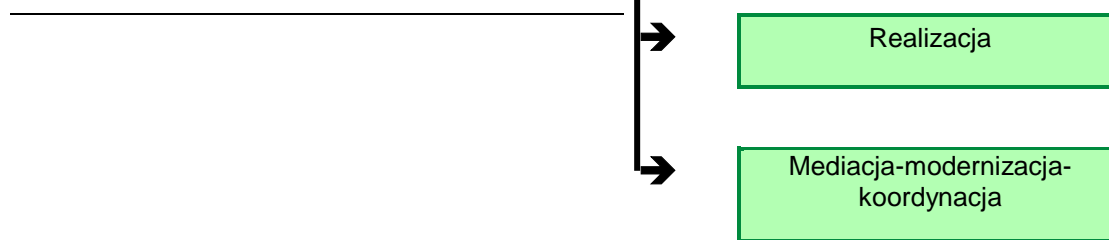
- administracyjnego (przedstawiciele administracji lokalnej),
- realizacyjnego (strony – uczestnicy Programu),
- mediacyjno-moderacyjno-koordynacyjnego (pełnomocnicy dla przygotowania oraz realizacji programu, koordynatorzy projektów, mediatorzy itp.).

Gminny Program Rewitalizacji Gminy Koniusza jest kluczowym elementem całego procesu rewitalizacji i stanowi on odpowiedź na zidentyfikowane zjawiska kryzysowe. Ponadto dokument ten szczegółowo opisuje sposoby wyprowadzenia podobszarów rewitalizacji ze stanu kryzysowego i zapewnia rozwój, który jest ukierunkowany na poprawę jakości życia lokalnej społeczności.

W celu zapewnienia prawidłowego zarządzania procesem rewitalizacji zgodnie z zasadą partycypacji, zarządzanie powinno skupiać się na inicjowaniu, organizowaniu, koordynacji, aktywizacji, wspieraniu, moderacji i mediacji w całym procesie rewitalizacji. Powinno się zatem stworzyć nieformalną strukturę zarządzania i koordynacji GPR, obejmującą wszystkich istotnych uczestników procesu rewitalizacji, która będzie odpowiedzialna za realizację procesów przygotowania, wdrażania i zarządzania rewitalizacją. Struktura ta powinna być otwarta dla administracji, ekspertów, przedstawicieli społeczności lokalnej, jak i reprezentantów gospodarki prywatnej.

Rysunek 6. Schemat organizacji procesu wdrażania Gminnego Programu Rewitalizacji Gminy Koniusza





Źródło: Opracowanie własne.

**Pełnomocnik ds. rewitalizacji** będzie nadzorował realizację GPR oraz koordynował wszystkich uczestników procesu rewitalizacji. Funkcję tą będzie pełnił wyznaczony przez Wójta pracownik Urzędu Gminy Koniusza.

Przewiduje się również powołanie **Zespołu Zadaniowego ds. Rewitalizacji** (lub Komitetu Sterującego ds. Rewitalizacji), składającego się z pracowników Urzędu Gminy Koniusza, który będzie odpowiedzialny za:

- opiniowanie dokumentów powstających w związku z realizacją GPR,
- koordynowanie działań rewitalizacyjnych w celu sprawnego wdrożenia Programu, dokonywanie niezbędnych korekt,
- pozyskiwanie partnerów, inwestorów oraz tworzenie przyjaznego otoczenia dla prowadzonych przedsięwzięć,
- informowanie o efektach i skutkach podejmowanych działań,
- merytoryczne wsparcie realizacji poszczególnych zadań,
- mobilizacja aktywności społecznej wokół celów i zadań Gminnego Programu Rewitalizacji.

Wyżej wymienione jednostki będą tworzyć tzw. **Centrum Operacyjne** nadzorujące osiągnięcie zamierzonych celów i zwiększenie efektywności:

- ekonomicznej,
- społecznej,
- przestrzennej.

Zasadniczą rolę w realizacji Programu i w powyższej strukturze będzie pełnił Zastępca Wójta oraz Inspektor ds. Funduszy Strukturalnych.

1. Do zadań Zastępcy Wójta należy: pełnienie obowiązków Wójta w czasie jego nieobecności lub niemożności pełnienia przez niego obowiązków,
2. sprawowanie bezpośredniego nadzoru nad działalnością jednostek organizacyjnych powołanych do wykonywania zadań na rzecz Gminy,
3. nadzór nad utrzymaniem w należytym stanie technicznym infrastruktury podległych jednostek organizacyjnych,
4. nadzór nad opracowywaniem aktów dotyczących tworzenia i funkcjonowania (statutów, regulaminów organizacyjnych itp.) jednostek organizacyjnych Gminy,
5. wydawanie w imieniu Wójta decyzji w indywidualnych sprawach z zakresu administracji publicznej, na jego pisemne upoważnienie,
6. wykonywanie zadań z zakresu funduszy strukturalnych,
7. wykonywanie innych prac doraźnie zleconych przez Wójta,
8. nadzór nad składaniem przez osoby pełniące samorządowe funkcje publiczne w Gminie informacji i oświadczeń majątkowych.

Do zadań Inspektora ds. Funduszy Strukturalnych należy w szczególności:

1. Wdrażanie i dokumentowanie spraw z zakresu przygotowywania i realizacji budowy, rozbudowy i modernizacji obiektów gminnych realizowanych ze środków własnych Gminy oraz w ramach

- projektów i programów współfinansowanych ze źródeł zewnętrznych, w tym z funduszy strukturalnych Unii Europejskiej,
2. Stały monitoring informacji w zakresie możliwości, zasad i procedur pozyskiwania funduszy zewnętrznych, w tym funduszy strukturalnych Unii Europejskiej, na projekty i zadania inwestycyjne planowane do realizacji przez Gminę,
  3. Przekazywanie Wójtowi Gminy informacji o zasadach, procedurach i możliwościach finansowania z funduszy zewnętrznych, w tym z funduszy strukturalnych Unii Europejskiej, projektów (zadań) inwestycyjnych ujętych w Planie Rozwoju Lokalnego,
  4. Zlecenie sporządzenia dokumentacji niezbędnej do realizacji budowy, rozbudowy i modernizacji obiektów komunalnych i do sporządzenia wniosków aplikacyjnych i umów o dofinansowanie, a w szczególności kosztorysów, dokumentacji projektowej, studiów wykonywalności i innej niezbędnej dokumentacji objętej określonym wnioskiem,
  5. Sporządzanie zgodnie z obowiązującą procedurą wniosków o dofinansowanie programów i projektów inwestycyjnych wraz z kompletem niezbędnej dokumentacji związanej z aplikowaniem o fundusze zewnętrzne. Przestrzeganie terminów, form zatwierdzeń dokumentów i innych czynności proceduralnych,
  6. Przygotowywanie raportów monitoringowych i sprawozdawczości z realizacji zadań i projektów inwestycyjnych współfinansowanych ze źródeł zewnętrznych,
  7. Promocja projektów inwestycyjnych realizowanych przy udziale środków zewnętrznych, w tym środków pochodzących z Unii Europejskiej, zgodnie z wytycznymi z poszczególnych programów,
  8. Przekładanie Wójtowi Gminy koncepcji współdziałania z innymi samorządami oraz instytucjami w zakresie realizacji wspólnych celów i podejmowania lokalnych inicjatyw społecznych i gospodarczych,
  9. Zlecenie wykonawstwa przez jednostki organizacyjne Gminy i organizacje pozarządowe oraz koordynację nad prawidłową realizacją celów ujętych w projektach realizowanych w ramach programów operacyjnych o charakterze społecznym współfinansowanych ze źródeł zewnętrznych.

Wdrażanie projektów rewitalizacyjnych na zidentyfikowanych podobszarach rewitalizacji w Gminie Koniusza będzie opierało się na współpracy pomiędzy sektorami: społecznym, gospodarczym i publicznym. Kooperacja ta oprze się na zasadach:

- partnerstwa – oznacza to, że podmioty uczestniczące w rozwiązywaniu problemów na wskazanych podobszarach rewitalizacji, będą współpracować z gminą przy wykonywaniu zadań,
- efektywności – polegającej na wspólnym dążeniu ww. podmiotów do osiągnięcia najlepszych rezultatów w realizacji przedsięwzięć,
- suwerenności stron – oznaczającej zachowanie autonomii i niezależności ww. podmiotów, które są równorzędnymi partnerami w procesie realizacji GPR,
- jawności – polegającej na udostępnianiu innym podmiotom informacji o celach i priorytetach realizowanych przedsięwzięć oraz o środkach przeznaczonych na ich realizację.

## **10. System monitorowania i oceny gminnego programu rewitalizacji**

### **10.1. System monitorowania**

Monitorowanie Gminnego Programu Rewitalizacji pozwoli na zapewnienie zgodności realizacji działań rewitalizacyjnych z przyjętymi założeniami. Monitorowanie będzie procesem regularnego zbierania oraz analizowania wiarygodnych informacji finansowych i statystycznych dotyczących realizowanych projektów. Prowadzone będzie zarówno w zakresie rzeczowym i finansowym.

W związku z tym, że GPR jest dokumentem przygotowywanym, wdrażanym i monitorowanym przy znaczącym współdziałaniu społeczności lokalnej, społeczność lokalna będzie informowana o działaniach obejmujących inwestycje i programy wskazane w dokumencie.

Rada Gminy Koniusza będzie odpowiedzialna za monitorowanie wdrażania GPR, w tym:

- coroczne analizowanie postępów w realizacji GPR, poprzez analizę sprawozdań z realizacji GPR,
- analizowanie wniosków o zmianę treści GPR oraz ich zatwierdzanie,
- aktualizowanie GPR,
- przyjmowanie budżetu gminy oraz wieloletniego planu inwestycyjnego z uwzględnieniem zadań zaplanowanych do realizacji w ramach GPR.

Monitoring Gminnego Programu Rewitalizacji Gminy Koniusza prowadzony będzie głównie w obszarze rzeczowym i finansowym. Zakres rzeczowy pozwoli na dostarczenie informacji na temat aktualnego postępu we wdrażaniu GPR, oraz przeprowadzenie oceny wykonania GPR raz w roku na podstawie sprawozdania z realizacji GPR przygotowanego przez Komitet Rewitalizacyjny. Zakres rzeczowy monitoringu będzie prowadzony w dwóch kategoriach i dotyczyć będzie:

- wskaźników produktu,
- wskaźników rezultatu,
- wskaźników oddziaływania.

Zakres finansowy będą obrazować dane finansowe realizacji projektów, które będą podstawą do stwierdzenia czy postęp finansowy we wdrażaniu GPR jest osiągnięty na poziomie zakładanym.

Poniżej przedstawiono wskaźniki produktu, rezultatu oraz oddziaływania dzięki którym można będzie monitorować postępy w realizacji zadań przyjętych w programie.

Wzajemna współpraca Władz Gminy Koniusza z organizacjami reprezentującymi społeczność lokalną (reprezentantami mieszkańców oraz przedsiębiorców) pozwoli na osiągnięcie celów programu rewitalizacji oraz modyfikacji rozwiązań programu dla poprawy jakości życia mieszkańców.

Tabela 61. Wskaźniki produktu

Lp.	Wskaźniki produktu	Jednostka miary
1.	Liczba zmodernizowanych obiektów usługowych	szt.
2.	Powierzchnia odnowionej przestrzeni publicznej	m <sup>2</sup>
3.	Liczba projektów społeczno-edukacyjnych	szt.
4.	Liczba projektów ze sfery sportu i rekreacji	szt.
5.	Liczba nowych obiektów sportowych	szt.
6.	Liczba nowych budynków przedszkolnych	szt.
7.	Liczba nowych oddziałów przedszkolnych	szt.
8.	Liczba nowych miejsc przedszkolnych	szt.
9.	Liczba rozbudowanych zbiorników wodnych	szt.
10.	Liczba zmodernizowanych budynków szkoły podstawowej	szt.
11.	Liczba imprez kulturalnych zorganizowanych w zmodernizowanym obiekcie	szt.
12.	Liczba zmodernizowanych obiektów ochrony środowiska	szt.
13.	Długość wyremontowanej infrastruktury	m
14.	Liczba zmodernizowanych obiektów	szt.
15.	Liczba zmodernizowanych budynków szkolnych	szt.
16.	Liczba obiektów wyposażonych w OZE	szt.
17.	Liczba wybudowanych obiektów	szt.
18.	Długość wybudowanej i zmodernizowanej sieci	m
19.	Liczba wyremontowanych obiektów	szt.

20.	Liczba inwestycji drogowych	szt.
21.	Liczba przeprowadzonych inwestycji	szt.
22.	Liczba godzin zajęć dla dzieci w wieku przedszkolnym	godz.
23.	Liczba zakupionych jednostek sprzętu i pomocy dydaktycznych	szt.
24.	Liczba godzin zajęć	godz.
25.	Liczba wyjazdów	szt.
26.	Liczba przedsięwzięć	szt.

Źródło: Opracowanie własne

Tabela 62. Wskaźniki rezultatu

Lp.	Wskaźniki rezultatu	Jednostka miary
1.	Wzrost liczby osób korzystających z oferty kulturalnej	os.
2.	Liczba osób objętych projektami/programami wpływającymi na wzrost aktywności społecznej	os.
3.	Liczba użytkowników obiektu	os./rok
4.	Liczba użytkowników zmodernizowanych obiektów	os./rok
5.	Liczba użytkowników wybudowanych i zmodernizowanych obiektów	os./rok
6.	Liczba dzieci objętych wsparciem w ramach zajęć	os.
7.	Liczba uczestników	os.

Źródło: Opracowanie własne

## 10.2. Sposoby oceny programu rewitalizacji

Poniżej wskazano wzór fiszki ewaluacyjnej, która pozwoli na bieżące monitorowanie Gminnego Programu Rewitalizacji pod kątem zmian w ustawodawstwie polskim i wspólnotowym oraz dokumentach programowych Regionalnego Programu Operacyjnego Województwa Małopolskiego na lata 2014-2020, a także innych wytycznych i dokumentów programowych.

Tabela 63. Wzór fiszki ewaluacyjnej

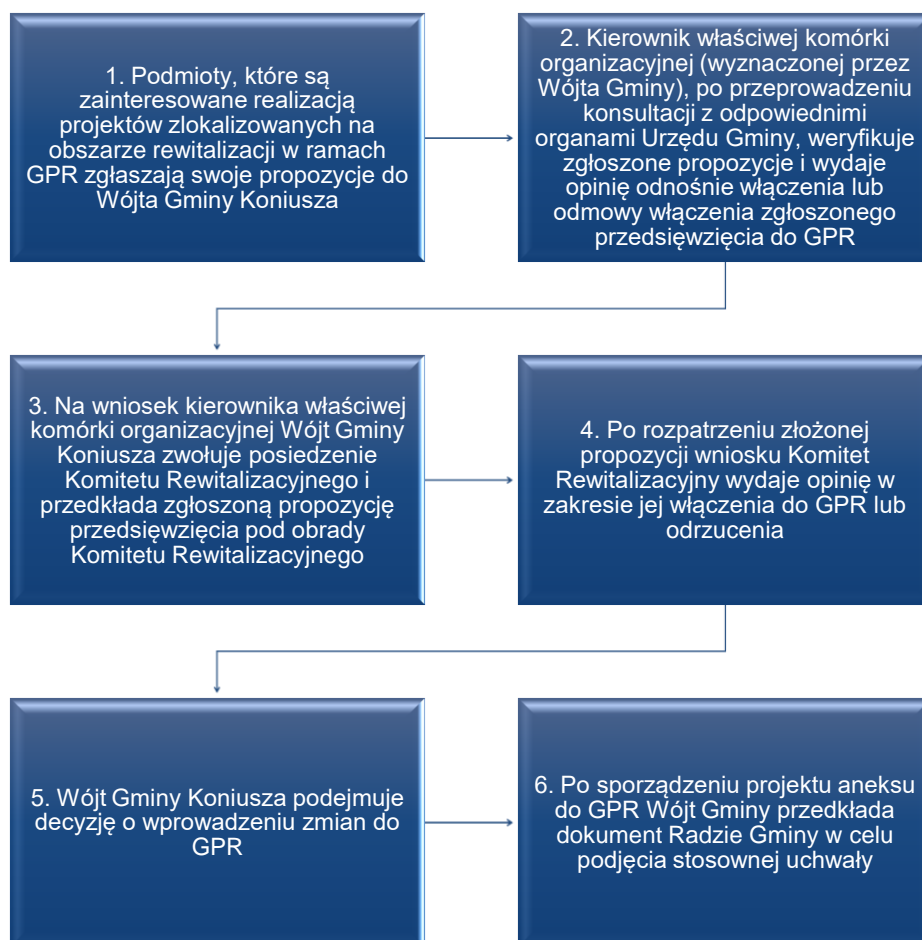
1.	Czy weszła w życie nowa ustawa dotycząca rewitalizacji? Czy zmieniły się wytyczne lub interpretacje w zakresie jej stosowania? Czy weszły w życie nowe rozporządzenia dotyczące rewitalizacji?	<input type="checkbox"/> TAK	<input type="checkbox"/> NIE
2.	Czy zmieniła się Strategia Rozwoju Gminy? Czy zmieniły się zapisy w prawie krajowym?	<input type="checkbox"/> TAK	<input type="checkbox"/> NIE
3.	Czy zmieniła się Strategia Rozwoju Województwa?	<input type="checkbox"/> TAK	<input type="checkbox"/> NIE
4.	Czy zmieniły się dokumenty programowe dotyczące funduszy europejskich na szczeblu krajowym?	<input type="checkbox"/> TAK	<input type="checkbox"/> NIE
5.	Czy zmieniły się zapisy w prawie wspólnotowym?	<input type="checkbox"/> TAK	<input type="checkbox"/> NIE
6.	Czy pojawiły się nowe projekty kwalifikujące się do objęcia programem rewitalizacji?	<input type="checkbox"/> TAK	<input type="checkbox"/> NIE
7.	Czy pojawiła się konieczność zmiany obszaru rewitalizacji?	<input type="checkbox"/> TAK	<input type="checkbox"/> NIE
8.	Czy zmieniły się okresy realizacji GPR?	<input type="checkbox"/> TAK	<input type="checkbox"/> NIE
<b>PODJĘCIE DECYZJI:</b>			
Należy aktualizować GPR		ZATWIERDZAM	
		Data i podpis osoby odpowiedzialnej	Data i podpis/pieczętka
Nie ma konieczności aktualizowania GPR		ZATWIERDZAM	

	Data i podpis osoby odpowiedzialnej	Data i podpis/pieczętka
--	-------------------------------------	-------------------------

Źródło: Opracowanie własne

W przypadku gdyby pojawiły się nowe propozycje w zakresie przedsięwzięć zgłaszanych do GPR zostanie zastosowana następująca ścieżka:

Rysunek 7. Ścieżka postępowania w przypadku pojawienia się propozycji nowych przedsięwzięć



Źródło: Opracowanie własne

Propozycje projektów do Gminnego Programu Rewitalizacji należy zgłaszać na opracowanym w tym celu wniosku. Poniżej przedstawiono dwa rodzaje wzorów wniosków:

- dla przedsięwzięcia inwestycyjnego
- dla przedsięwzięcia nie inwestycyjnego

Tabela 64. Wzór wniosku dla przedsięwzięcia inwestycyjnego

Podstawowe dane o przedsięwzięciu inwestycyjnym, przewidzianym do realizacji w ramach Gminnego Programu Rewitalizacji Gminy Koniusza		
Nazwa przedsięwzięcia (tytuł projektu)		
Lokalizacja przedsięwzięcia		
Inwestor (beneficjent) np. gmina		
Krótki opis przedsięwzięcia, cel realizacji		
Stopień przygotowania dokumentacji		

technicznej, uzyskane pozwolenia			
Okres rzeczowej realizacji inwestycji			
Zgodność z miejscowym planem zagospodarowania przestrzennego (tak/nie) lub uzyskana decyzja o warunkach zabudowy			
Planowane efekty realizacji inwestycji	<b>Wskaźniki produktu</b> (np. powierzchnia zmodernizowanego obiektu)		
	<b>Wskaźniki rezultatu</b> (np. powierzchnia udostępnionych terenów inwestycyjnych)		
<b>Przewidywany łączny koszt inwestycji w PLN</b>	Rok 1	Rok 2	Rok 3
<b>Przewidywane źródła finansowania</b>	Wkład własny (np. z budżetu gminy)		
	Fundusze UE		
	Inne źródła finansowania		

Źródło: Opracowanie własne

Tabela 65. Wzór wniosku dla przedsięwzięcia nie inwestycyjnego

<b>Podstawowe dane o projekcie socjalnym lub projekcie działań społecznych przewidzianych do realizacji w ramach Gminnego Programu Rewitalizacji Gminy Koniusza</b>	
Tytuł projektu	
Cel projektu	
Adresat	
Realizator projektu	
Założenia merytoryczne projektu	
Etapy realizacji projektu (harmonogram realizacji projektu)	
Planowane efekty oraz zasady ewaluacji	
Źródła finansowania	
Kosztorys	

Źródło: Opracowanie własne

Ewaluacja ma na celu poprawę: jakości, skuteczności i spójności realizacji Gminnego Programu Rewitalizacji w odniesieniu do konkretnych problemów obszaru rewitalizowanego z jednoczesnym uwzględnieniem celu głównego Programu i właściwego prawodawstwa lokalnego, krajowego i wspólnotowego dotyczącego m.in. oddziaływania na środowisko naturalne projektów zapisanych do realizacji w GPR.

Podczas oceny realizacji Gminnego Programu Rewitalizacji Rada Gminy będzie brała pod uwagę następujących 5 kryteriów:

- **skuteczność** – pozwoli sprecyzować, do jakiego stopnia cele przedsięwzięcia zdefiniowane na etapie Programu zostały osiągnięte,
- **efektywność** – pozwoli ocenić poziom „ekonomiczności” Programu,
- **użyteczność** – pozwoli ocenić, do jakiego stopnia oddziaływanie Programu odpowiada potrzebom grupy docelowej,
- **trafność** – pozwoli ocenić, do jakiego stopnia cele Programu odpowiadają potrzebom i priorytetem wskazanym w odniesieniu do obszaru rewitalizowanego,
- **trwałość** – pozwoli ocenić, czy pozytywne zmiany wywołane oddziaływaniem Programu będą trwałe po jego zakończeniu.

Ocena wszystkich projektów i zadań inwestycyjnych Gminnego Programu Rewitalizacji dla Gminy Koniusza, powinna być formułowana w oparciu o:

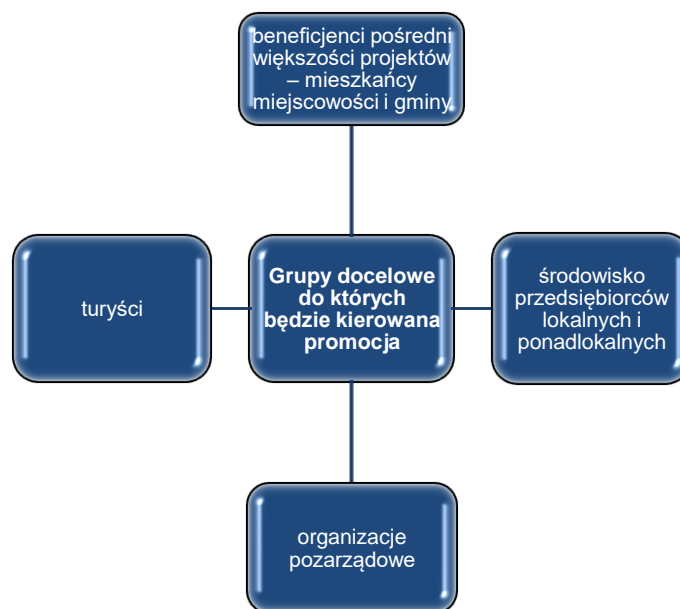
- **ocenę ex - ante** (przed realizacją Programu), stanowiącą instrument ułatwiający podejmowanie spójnych decyzji, ocena ta została przeprowadzona przed opracowaniem Gminnego Programu Rewitalizacji,
- **ocenę mid - term** (w połowie okresu realizacji) – w jej wyniku może nastąpić aktualizacja Programu Rewitalizacji,
- **ocenę ex - post** (na zakończenie Programu) – pozwoli na ocenę zgodności realizacji GPR z założeniami i celami przyjętymi w niniejszym dokumencie,
- **ocenę on - going** (na bieżąco) – pozwoli na prowadzenie obserwacji przez Komitet Rewitalizacyjny, który będzie corocznie przygotowywał sprawozdanie z realizacji Gminnego Programu Rewitalizacji.

Sprawozdania z oceny realizacji Gminnego Programu Rewitalizacji powinny być sporządzane zgodnie z zaleceniami Rady Gminy oraz instytucji przyznających dofinansowanie projektów przewidzianych we wdrażaniu GPR. Podmiotem odpowiedzialnym za ewaluację Programu jest Komitet Rewitalizacyjny.

### 10.3. Promocja

Za prowadzenie i nadzorowanie działań promocyjnych w zakresie Gminnego Programu Rewitalizacji, a także określonych w ramach Programu projektów i zadań, odpowiedzialny będzie Komitet Rewitalizacyjny. W celu poprawy komunikacji pomiędzy uczestnikami procesu wdrażania GPR, a społeczeństwem, zostanie wprowadzony plan komunikacyjny.

**Głównym celem działań promocyjnych będzie dotarcie z informacją o realizowanych w ramach GPR projektach, do jak najszerszej grupy beneficjentów pośrednich, w tym mieszkańców Gminy Koniusza.**



W ramach Gminnego Programu Rewitalizacji będą podejmowane następujące działania promocyjne:

- publikacja Programu w BIP,
- publiczne prezentacje programu przy okazji różnorodnych spotkań ze społecznością lokalną,
- publikacje o realizacji projektów w ramach GPR w prasie samorządowej, lokalnej i regionalnej oraz w Internecie,
- tablice informacyjne i pamiątkowe informujące o realizowanych bądź zrealizowanych projektach,

- spotkania, zebrania wiejskie, warsztaty, konsultacje projektów z potencjalnymi partnerami gospodarczymi, społecznymi, jak i z mieszkańcami obszaru rewitalizowanego.

Ponadto, w przypadku współfinansowania projektów ze środków UE ich promocja będzie się odbywać zgodnie z art. 8 Rozporządzenia Komisji (WE) nr 1828/2006 z dn. 8 grudnia 2006 r., a materiały informacyjno-promocyjne, a także dokumentacja związana z realizacją projektu (-ów) będą zawierać:

1. logo Programu Regionalnego/Narodowej Strategii Spójności;
2. logo Unii Europejskiej, spełniające normy graficzne/określone w załączniku I do Rozporządzenia Komisji nr 1828/2006 z odwołaniem słownym do Unii Europejskiej i Europejskiego Funduszu Rozwoju Regionalnego;
3. herb województwa małopolskiego z podpisem WOJEWÓDZTWO MAŁOPOLSKIE;
4. hasło RPOWM „...dla rozwoju Województwa Małopolskiego...”. Rozmieszczenie obowiązkowych znaków na wszystkich materiałach informacyjno-promocyjnych będzie zgodne z wytycznymi.

W momencie rozpoczęcia realizacji inwestycji współfinansowanej z RPO WM, beneficjent projektu zamontuje w widocznym miejscu tablicę informacyjną. Tablica będzie zamontowana przez cały okres realizacji projektu, a napisy na niej będą wykonane w sposób czytelny i trwały.

Działania informacyjne będą służyły przede wszystkim jak najlepszej promocji inwestycyjnej i turystycznej gminy. Ich celem będzie wzmocnienie przekonania o atrakcyjności Gminy Koniusza wśród inwestorów i mieszkańców. Od powodzenia powyższych działań zależy zarówno rozwój obszaru stanowiącego przedmiot projektu, ale także realizacja innych (zbliżonych tematycznie) projektów, dla których mają zostać wypracowane warianty realizacyjne.

#### 10.4. Konsultacje społeczne i współpraca partnerska w ramach programu rewitalizacji



Konsultacje społeczne jakie odbyły się w ramach przygotowywania Gminnego Programu Rewitalizacji Gminy Koniusza na lata 2016-2023 zostały przeprowadzone w następujących obszarach:

##### 10.4.1. Konsultacje społeczne obszaru

Konsultacje społeczne obszaru zdegradowanego i obszaru rewitalizacji przeprowadzone zostały w okresie od 14.11.2016 do 14.12.2016 r. w formie:

1. Zbierania uwag w formie papierowej lub elektronicznej z wykorzystaniem formularza konsultacyjnego. Wypełnione formularze można było dostarczyć drogą elektroniczną na adres: [gmina@koniusza.pl](mailto:gmina@koniusza.pl) lub drogą korespondencyjną na adres: Urząd Gminy Koniusza, Koniusza 55; 32-104 Koniusza.

W ramach zbierania uwag w formie papierowej lub elektronicznej nie wpłynęła żadna uwaga.

2. Spotkania konsultacyjnego, które odbyło się 29 listopada 2016r. Informacja o terminie spotkania została podana w obwieszczeniu zamieszczonym na stronie internetowej Gminy Koniusza ([www.koniusza.pl](http://www.koniusza.pl)), Biuletynie Informacji Publicznej Gminy Koniusza oraz na tablicy ogłoszeń.

Spotkanie odbyło się w dniu 29 listopada 2016 r. w godzinach od 11:00 do 14.00 w Gminnym Ośrodku Kultury w Koniuszy, Koniusza 5, 32-104 Koniusza z udziałem zewnętrznego eksperta. W toku spotkania mieszkańcy, których było obecnych 40, dyskutowali i zadawali pytania merytoryczne pracownikowi Gminy i ekspertowi. Spotkanie zakończyło się konkluzją, iż obszar zdegradowany oraz obszar rewitalizacji zostały zdefiniowane we właściwy sposób. Potwierdzeniem tego były złożone formularze konsultacyjne w ilości 40 sztuk.

3. Ankiety - wypełnione ankiety były przesyłane na adres: [gmina@koniusza.pl](mailto:gmina@koniusza.pl) lub drogą korespondencyjną: Urząd Gminy Koniusza, Koniusza 55; 32-104 Koniusza.

W ramach badań ankietowych, nie wpłynęła żadna uwaga.

Na tym konsultacje w sprawie wyznaczenia obszaru zdegradowanego i obszaru rewitalizacji na terenie Gminy Koniusza zakończono.

#### **10.4.2. Konsultacje społeczne Programu**

Konsultacje przeprowadzone zostały w okresie od 15.12.2016 r. do 15.01.2017 r. w formie:

1. Zbierania uwag w formie papierowej lub elektronicznej z wykorzystaniem formularza konsultacyjnego. Wypełnione formularze mogły zostać dostarczone drogą elektroniczną na adres: [gmina@koniusza.pl](mailto:gmina@koniusza.pl) lub drogą korespondencyjną na adres: Urząd Gminy Koniusza, Koniusza 55; 32-104 Koniusza.

2. Spotkania konsultacyjnego, które odbyło się 29.12.2016 r. Informacja o terminie spotkania podana została 19.12.2016 r. w obwieszczeniu zamieszczonym na stronie internetowej Gminy Koniusza ([www.koniusza.pl](http://www.koniusza.pl)), Biuletynie Informacji Publicznej Gminy Koniusza oraz na tablicy ogłoszeń (informacja podsumowująca z dnia 09.01.2017 r.)

3. Ankiety - wypełnione ankiety mogły zostać przesłane na adres: [gmina@koniusza.pl](mailto:gmina@koniusza.pl) lub drogą korespondencyjną: Urząd Gminy Koniusza, Koniusza 55; 32-104 Koniusza.

Do udziału w konsultacjach uprawnieni byli:

1. Mieszkańcy obszaru rewitalizacji oraz właściciele, użytkownicy wieczysti nieruchomości i podmioty zarządzające nieruchomościami znajdującymi się na tym obszarze, w tym spółdzielnie mieszkaniowe, wspólnoty mieszkaniowe i towarzystwa budownictwa społecznego,

2. Mieszkańcy gminy inni niż wymienieni w pkt 1,

3. Podmioty prowadzące lub zamierzające prowadzić na obszarze Gminy działalność gospodarczą,

4. Podmioty prowadzące lub zamierzające prowadzić na obszarze Gminy działalność społeczną, w tym organizacje pozarządowe i grupy nieformalne,

5. Jednostki samorządu terytorialnego i ich jednostki organizacyjne,

6. Organy władzy publicznej,

7. Podmioty, inne niż wymienione w pkt 6, realizujące na obszarze rewitalizacji uprawnienia Skarbu Państwa.

Projekt Gminnego Programu Rewitalizacji Gminy Koniusza, formularz konsultacyjny i ankieta dostępne były od 15.12.2016 r. do 15.01.2017 r.:

- w Biuletynie Informacji Publicznej Gminy Koniusza,
- na stronie internetowej Gminy Koniusza,
- w Urzędzie Gminy Koniusza, pokój nr 11 w godzinach pracy urzędu.

Uwagi/podsumowanie w sprawie projektu Gminnego Programu Rewitalizacji Gminy Koniusza na lata 2016-2023:

Konsultacje przeprowadzone zostały 29.12.2016r. w formie spotkania konsultacyjnego w godzinach od 11.00 do 14.00 w Gminnym Ośrodku Kultury w Koniuszy, Koniusza 5, 32-104 Koniusza. W toku spotkania mieszkańcy, których było obecnych 39, dyskutowali i zadawali pytania merytoryczne pracownikom Gminy. Spotkanie zakończyło się konkluzją, iż program rewitalizacji został poprawnie zdefiniowany oraz wszystkie zaplanowane zadania, które zostały zawarte w projekcie są adekwatne do zapotrzebowania występującego w Gminie.

Formularz konsultacyjny projektu Gminnego Programu Rewitalizacji Gminy Koniusza nr 1.:

Propozycje przedsięwzięć:

1. Udostępnienie i przygotowanie dla turystów zabytkowej kaplicy w Dalewicach
2. Zagospodarowanie budynku remizy OSP na potrzeby turystyki i integracji społeczności lokalnej

Formularz konsultacyjny projektu Gminnego Programu Rewitalizacji Gminy Koniusza nr 2.:

Propozycje przedsięwzięć:

1. Przegląd Tańców Regionalnych
2. Święto Biórkowa
3. Festiwal przemysłów kultury „Biórkowskie regionalna”

Formularz konsultacyjny projektu Gminnego Programu Rewitalizacji Gminy Koniusza nr 3.:

Propozycje przedsięwzięć:

1. Odnowienie Kapliczki Św. Floriana – Wronin
2. Uporządkowanie i ogrodzenie cmentarza (tzw. cholerki), oraz wbudowanie kamienia z tablicą upamiętniającą

Formularz konsultacyjny projektu Gminnego Programu Rewitalizacji Gminy Koniusza nr 4.:

Propozycje przedsięwzięć:

1. Przywrócenie starej studni do użycia publicznego jako atrakcji turystycznej zatrzymującej przejezdnych rowerzystów na planowanej trasie rowerowej Eurovelo 11
2. Mała architektura oraz siłownia plenerowa w gminnej części parku
3. Oświetlenie ulic i chodników Biórkowa Wielkiego
4. Skanalizowanie miejscowości Biórków Wielki

Ankieta konsultacyjna w sprawie projektu Gminnego Programu Rewitalizacji Gminy Koniusza nr 1:

W odpowiedzi na pytanie w sprawie opinii na temat przedsięwzięć inwestycyjnych w obszarze rewitalizacji wyznaczonym na terenie Gminy Koniusza zaznaczono opcję: „Zdecydowanie się zgadzam” oraz nie wskazano uwag do projektu.

Ankieta konsultacyjna w sprawie projektu Gminnego Programu Rewitalizacji Gminy Koniusza nr 2:

W odpowiedzi na pytanie w sprawie opinii na temat przedsięwzięć inwestycyjnych w obszarze rewitalizacji wyznaczonym na terenie Gminy Koniusza zaznaczono opcję: „Raczej się zgadzam” oraz wskazano uwagi do Projektu dotyczące:

- oświetlenia ulicznego,
- ochrony zdegradowanego środowiska,
- braku kanalizacji,

- komunikacji Gminy z aglomeracją krakowską.

Uwagi zostały uwzględnione i dokonano zmian w treści Gminnego Programu Rewitalizacji Gminy Koniusza na lata 2016-2023 w zakresie przedsięwzięć wpisujących się w założenia GPR.

### 10.5. Analiza ryzyka

Poniżej przedstawiono występujące czynniki ryzyka wraz z działaniami zaradczymi mającymi ograniczyć możliwość ich wystąpienia.

Tabela 66. Czynniki ryzyka i środki zaradcze

Główne ryzyka, które mogą wystąpić w ramach procesu rewitalizacji Gminy Koniusza	Działania zaradcze
Przesunięcie czasowe w realizacji poszczególnych projektów w ramach GPR wynikające z przyczyn zewnętrznych	<ul style="list-style-type: none"> <li>• założenie realistycznego harmonogramu prac i właściwej wielkości zasobów ludzkich dla zapewnienia terminowej i rzetelnej realizacji Programu;</li> <li>• wielokierunkowe pozyskiwanie środków finansowych niezbędnych do realizacji poszczególnych projektów;</li> <li>• stałe informowanie i konsultowanie ze społeczeństwem planów i prac.</li> </ul>
Utrudniona współpraca z partnerami społecznymi lub prywatnymi (m.in. nie wywiązanie się operatorów z nałożonych na nich obowiązków);	<ul style="list-style-type: none"> <li>• Analiza zaistniałej sytuacji, identyfikacja czynników utrudniających współpracę i ich eliminacja;</li> <li>• Wykorzystanie dostępnych technologii teleinformacyjnych w celu zapewnienia odpowiedniej komunikacji (telefon, Internet, system telekonferencji);</li> <li>• Organizowanie spotkań w celu podjęcia niezbędnych ustaleń dotyczących przedmiotu działań w ramach poszczególnych projektów;</li> <li>• Współpraca ze specjalistami w dziedzinie negocjacji społecznych;</li> <li>• Funkcjonowanie „otwartego kanału informacji” zapewniającego przepływ wszelkich informacji.</li> </ul>
Zmiany legislacyjne, które pociągną za sobą konieczność sporządzenia zmian i uzupełnień w dokumencie GPR	<ul style="list-style-type: none"> <li>• Bieżące monitorowanie i uwzględnianie zmian w przepisach prawa wspólnotowego i krajowego w zakresie jaki mają wpływ na realizację Gminnego Programu Rewitalizacji;</li> <li>• Bieżące monitorowanie i uwzględnianie zmian w innych dokumentach strategicznych i programowych, a także przepisów prawa wspólnotowego i polskiego;</li> <li>• Konsultacje z przedstawicielami Urzędu Marszałkowskiego Województwa Małopolskiego;</li> <li>• Konsultacje z ekspertami zewnętrznymi w sprawie spodziewanych zmian legislacyjnych.</li> </ul>

Źródło: opracowanie własne

## **11. Określenie niezbędnych zmian w uchwałach, o których mowa w art. 21 ust. 1 ustawy z dnia 21 czerwca 2001 roku o ochronie praw lokatorów, mieszkaniowym zasobie gminy i o zmianie Kodeksu cywilnego (Dz. U. z 2014 roku, poz. 150 oraz z 2015 roku, poz. 1322)**

Przepisy ustawy odnoszą się do **Art. 21. ust. 1.** określającego, iż Rada gminy uchwała:

- 1) wieloletnie programy gospodarowania mieszkaniowym zasobem gminy;
- 2) zasady wynajmowania lokali wchodzących w skład mieszkaniowego zasobu gminy, w tym zasady i kryteria wynajmowania lokali, których najem jest związany ze stosunkiem pracy, jeżeli w mieszkaniowym zasobie gminy wydzielono lokale przeznaczone na ten cel; w razie gdy rada gminy nie określi w uchwale odmiennych zasad, do lokali podnajmowanych przez gminę stosuje się odpowiednio zasady wynajmowania lokali wchodzących w skład mieszkaniowego zasobu gminy.

Gmina Koniusza posiada Uchwałę nr VI/35/2015 Rady Gminy Koniusza z dnia 26 marca 2015 r. w sprawie uchwalenia Programu gospodarowania mieszkaniowym zasobem Gminy w latach 2015-2019 oraz zasad wynajmowania lokali wchodzących w skład mieszkaniowego zasobu Gminy.

Do zasobów mieszkaniowych objętych wskazaną uchwałą Rady Gminy Koniusza należą:

1. Dom Nauczyciela nr 59 w Koniuszy
2. Dom Nauczyciela nr 90 w Posądy
3. Dom Nauczyciela nr 44 w Rzędowicach
4. Budynek nr 44a w Rzędowicach
5. Budynek nr 1 we Wroninie (dawna szkoła podstawowa)
6. Budynek nr 72 Ośrodek Zdrowia w Niegardowie
7. Budynek nr 2 agronomówka w Koniuszy
8. Budynek nr 50 w Chorążycach.

Przedmiotowy Gminny Program Rewitalizacji nie wskazuje na przesłanki skłaniające do zmiany uchwały, ze względu na nieobejmowanie wskazanych nieruchomości rewitalizacją.

## **12. Określenie niezbędnych zmian w uchwale dot. zasad wyznaczania składu oraz zasad działania Komitetu Rewitalizacji**

Rada Gminy Koniusza do czasu zatwierdzenia Gminnego Programu Rewitalizacji nie uchwaliła zasad wyznaczania składu oraz zasad działania Komitetu Rewitalizacji. Uchwała zostanie przyjęta w terminie nie dłuższym niż 3 miesiące do dnia uchwalenia Gminnego Programu Rewitalizacji.

## **13. Wskazanie sposobu realizacji gminnego programu rewitalizacji w zakresie planowania i zagospodarowania przestrzennego**

Miejscowy Plan Zagospodarowania Przestrzennego dla Gminy Koniusza został przyjęty Uchwałą Nr XX/148/2004 Rady Gminy Koniusza z dnia 21 września 2004 roku oraz Uchwałą Nr XXV/185/2005 Rady Gminy Koniusza z dnia 31 marca 2005 roku w sprawie miejscowego planu zagospodarowania przestrzennego sołectw gminy Koniusza:

1. Biórków Mały
2. Biórków Wielki,
3. Budziejowice,
4. Chorążyce,
5. Czernichów,
6. Dalewice,
7. Glew,
8. Glewiec,

9. Gnatowice,
10. Górka Jaklińska,
11. Karwin,
12. Koniusza,
13. Łyszkowice,
14. Muniaczkowice,
15. Niegardów,
16. Niegardów Kolonia,
17. Piotrkowice Małe,
18. Piotrkowice Wielkie,
19. Polekarcice,
20. Posądzka,
21. Przesławice,
22. Rzędowice,
23. Siedliska,
24. Szarbia,
25. Wąsów,
26. Wierzбно,
27. Wroniec,
28. Wronin,
29. Zielona.

Przyjęto następujące zasady dla wszystkich kategorii terenów:

1. Dla wszystkich kategorii terenów ustala się następujące warunki zabudowy i zagospodarowania terenu:

- 1) Utrzymuje się istniejącą zabudowę i urządzenia z możliwością ich modernizacji, przebudowy i rozbudowy oraz zmiany sposobu użytkowania przy zachowaniu zasady, że wszelkie działania inwestycyjne będą zmierzać do uzyskania zgodności z ustaleniami planu w zakresie przeznaczenia oraz warunków zabudowy i zagospodarowania terenów,
- 2) Realizacja zabudowy na działce położonej w terenach objętych systemami kanalizacji wymaga podłączenia działki do tych systemów, a do czasu ich realizacji możliwe jest stosowanie tymczasowych rozwiązań technicznych pod warunkiem zapewnienia w instalacji wewnętrznej w budynkach parametrów technicznych umożliwiających sukcesywne podłączenie do systemów, o których mowa w § 38.
- 3) Warunkiem realizacji zabudowy na działce jest uregulowany dostęp tej działki do drogi publicznej.
- 4) Warunkiem realizacji zabudowy na działce jest zapewnienie minimalnej szerokości frontu działki - 20 m, przy kącie położenia granic działki w stosunku do pasa drogowego od 45o do 135o . Powierzchnie działek i sposób ich zagospodarowania w odniesieniu do terenów MN, MU, MP, UP, UU należy określać z uwzględnieniem ustaleń podanych w paragrafach od 25 do 29. Dopuszcza się, w szczególnie uzasadnionych przypadkach, odstępstwo od podanych zasad, przy zachowaniu wymogów utrzymania ładu przestrzennego i przepisów szczególnych wynikających z Prawa Budowlanego.
- 5) Drogi dojazdowe do działek - nie wyznaczone w planie - należy zaprojektować jako drogi o szerokości nie mniejszej niż wynika to z przepisów szczególnych, wytyczone w drodze umów zawieranych pomiędzy właścicielami gruntów, w oparciu o sporządzane przez inwestorów projekty podziałów gruntów. Zakres przestrzenny projektu winien obejmować tereny znajdujące się w sąsiedztwie, ze wskazaniem sposobu włączenia do lokalnego układu komunikacyjnego oraz możliwości prowadzenia lokalnej sieci uzbrojenia technicznego.
- 6) W przypadku uzupełniania istniejących ciągów zabudowy nowo realizowanymi budynkami, obowiązuje tworzenie uporządkowanych linii zabudowy wzdłuż tras komunikacyjnych, co

- oznacza lokalizację budynków mieszkalnych w nawiązaniu do przeważającego usytuowania budynków przy danym odcinku trasy komunikacyjnej,
- 7) Warunkiem realizacji zabudowy na działce jest zapewnienie ochrony przeciwpożarowej zgodnie z przepisami szczególnymi.
  - 8) Niezbędne powierzchnie postojowe powinny być zapewnione w granicach wydzielonej działki budowlanej.
  - 9) Warunkiem realizacji zabudowy na terenach oznaczonych symbolem z indeksem "...x" jest uzyskanie uzgodnienia od administratora cieków - dla terenów zalewowych, bądź odpowiednich służb geologicznych - dla terenów podmakających, bezodpływowych.
  - 10) Warunkiem realizacji zabudowy w terenach zagrożonych osuwaniem się mas ziemnych, oznaczonych symbolem z indeksem "...o", jest obowiązek rozpoczęcia każdego procesu budowlanego od wykonania badań geologiczno-inżynierskich podłoża celem rozstrzygnięcia co do przydatności gruntu pod budowę danego obiektu, uzyskanie danych niezbędnych do zastosowania odpowiednich rozwiązań konstrukcyjno-budowlanych oraz uzgodnienie projektu zabudowy na etapie wydawania pozwolenia na budowę, zgodnie z przepisami szczególnymi.
  - 11) Warunkiem przekształcenia zagospodarowania, podziału działek, bądź realizacji zabudowy na terenach oznaczonych symbolem z indeksem "...d" jest uzyskanie uzgodnienia od Wojewódzkiego Konserwatora Zabytków,
  - 12) Zakazuje się wznoszenia obiektów przeznaczonych na pobyt ludzi w obrębie granic strefy technicznej linii elektroenergetycznych.
  - 13) Zakazuje się wznoszenia obiektów przeznaczonych na pobyt ludzi w obrębie granic strefy technicznej od gazociągu wysokoprężnego.
  - 14) Obiekty nie mogą stwarzać uciążliwości w obrębie zabudowy mieszkaniowej.
  - 15) Zakazuje się lokalizacji urządzeń wież radiokomunikacyjnych w terenach zabudowy mieszkaniowej MN, MU, MP i UP oraz terenach oznaczonych symbolem ZR-K i R2, R3. W pozostałych terenach obowiązuje stosowanie przepisów szczególnych.

W zakresie podobszarów wyznaczonych do rewitalizacji nie będą występowały zmiany Miejscowego Planu Zagospodarowania Przestrzennego dla Gminy Koniusza. Wszystkie wyznaczone pod rewitalizację tereny wpisują się w aktualne planowanie przestrzenne Gminy. Poniżej przedstawiono obszar zdegradowany i obszar rewitalizacji wskazując ich przeznaczenie w Miejscowym Planie Zagospodarowania Przestrzennego Gminy Koniusza.

## 14. Partycypacja społeczna i zasada partnerstwa

Program rewitalizacji został opracowany przez samorząd gminny w oparciu o przeprowadzoną diagnozę lokalnych problemów:

- społecznych,
- gospodarczych,
- przestrzenno-funkcyjnych,
- technicznych,
- środowiskowych.

Opracowując diagnozę stanu obecnego Gminy Koniusza, zespół odpowiedzialny za przygotowanie programu rewitalizacji korzystał m.in. z wyników diagnozy strategicznej przeprowadzonej na potrzeby „Strategii Rozwoju Gminy Koniusza na lata 2015-2023”. Z uwagi na fakt, iż rewitalizacja wytypowanych podobszarów Gminy Koniusza jest w pełni komplementarna względem działań objętych Strategią Rozwoju, za przydatne dla niniejszego dokumentu uznano wyniki konsultacji społecznych, jakie zostały przeprowadzone przez samorząd gminny w ramach prac nad „Strategią Rozwoju Gminy Koniusza na lata 2014-2022”.

Konsultacje zostały przeprowadzone w postaci:

- spotkań konsultacyjnych,
- zbierania uwag w formie papierowej lub elektronicznej z wykorzystaniem formularza konsultacyjnego. Wypełnione formularze można było dostarczyć drogą elektroniczną na adres: [gmina@koniusza.pl](mailto:gmina@koniusza.pl) lub drogą korespondencyjną na adres: Urząd Gminy Koniusza, Koniusza 55; 32-104 Koniusza.
- ankiet - wypełnioną ankietę można było przesłać na adres: [gmina@koniusza.pl](mailto:gmina@koniusza.pl) lub drogą korespondencyjną: Urząd Gminy Koniusza, Koniusza 55; 32-104 Koniusza.

W spotkaniach konsultacyjnych uczestniczyli przedstawiciele władz gminnych, pracownicy urzędu gminy oraz gminnych jednostek organizacyjnych, sołtysi, mieszkańcy i przedstawiciele sektora przedsiębiorstw. Podczas spotkań przeprowadzono badanie ankietowe oraz dyskusje na temat mocnych i słabych stron Gminy Koniusza, kluczowych problemów oraz proponowanych kierunków rozwoju.

Wyniki konsultacji społecznych, jakie przeprowadzono w ramach prac nad „*Strategią Rozwoju Gminy Koniusza na lata 2015-2023*”, zostały uwzględnione także podczas opracowywania niniejszego programu rewitalizacji. Przeprowadzone konsultacje społeczne w zakresie diagnozy obecnej sytuacji na obszarach problemowych (będących częściami Gminy Koniusza) obejmowały szeroką grupę interesariuszy, w związku z czym udział partnerów na tym etapie należy uznać za szeroki i wystarczający.

Jednocześnie konsultacjom został poddany przygotowany projekt programu rewitalizacji. Na tym etapie partycypacja społeczna obejmowała **ocenę przygotowanego dokumentu wraz ze wskazaniem uwag i niezbędnych zmian**. W szczególności w ramach konsultacji przeprowadzono ocenę następujących elementów programu rewitalizacji:

- wykaz potrzeb rewitalizacyjnych oraz problemów, które wymagają rozwiązania na podobszarach, które mają zostać poddane procesowi rewitalizacji,
- propozycja działań rewitalizacyjnych, w tym ich zakres, termin realizacji, proponowany budżet i źródła finansowania,

### **Partycypacja społeczna i zasada partnerstwa – na etapie realizacji programu rewitalizacji**

Zgodnie z założeniami procesu rewitalizacji, bezpośrednia odpowiedzialność za cały proces spoczywa na władzy samorządowej, która z mocy prawa jest predysponowana do realizacji działań rewitalizacyjnych na swoim terenie, a ponadto dysponuje odpowiednimi możliwościami, środkami finansowymi i doświadczeniem. Osiągnięcie założonych celów rewitalizacji nie powiedzie się jednak bez udanej współpracy pomiędzy sektorem publicznym, społecznym i gospodarczym. Dlatego też wdrożenie programu rewitalizacji na wyznaczonych obszarach Gminy Koniusza **wymaga zaangażowania jak największej liczby potencjalnych partnerów**, w tym:

- mieszkańców gminy,
- przedsiębiorców,
- organizacji pożytku publicznego,
- stowarzyszeń itd.

**Szeroka partycypacja społeczna** w procesie rewitalizacji umożliwi poszczególnym grupom interesariuszy czynny udział w kształtowaniu lokalnej przestrzeni oraz pozwoli osiągnąć zgodność podejmowanych działań z potrzebami i oczekiwaniami społeczności lokalnej. Ponadto **współuczestnictwo społeczeństwa** w realizacji programu rewitalizacji przyczyni się do ograniczenia występowania konfliktów społecznych oraz kosztów ich rozwiązywania.

Rysunek 8. Partycypacja społeczna i partnerstwo

Partycypacja społeczna i partnerstwo		
CELE	PODMIOTY	ZAKRES
maksymalne wykorzystanie potencjału partnerów	przedstawiciele samorządu	wymiar merytoryczny
optymalne wykorzystanie zasobów będących w dyspozycji partnerów	mieszkańcy i przedsiębiorcy	wymiar organizacyjny
zapewnienie przejrzystości podejmowanych działań	organizacje pozarządowe	wymiar finansowy

Źródło: Opracowanie własne.

Planowana współpraca z partnerami w zakresie realizacji programu rewitalizacji będzie miała na celu:

- wykorzystanie potencjału samorządu gminnego oraz zaangażowanych partnerów poprzez realizację działań (projektów), które są akceptowane przez wszystkich uczestników procesu rewitalizacji,
- optymalne wykorzystanie zasobów będących w dyspozycji gminy i zaangażowanych partnerów, a tym samym osiągnięcie zakładanych efektów rewitalizacji przy możliwie najbardziej optymalnym poziomie nakładów,
- zapewnienie przejrzystości działań podejmowanych w ramach procesu rewitalizacji wytypowanych podobszarów.

Osiągnięcie zakładanych celów włączenia społecznego wymaga zapewnienia współpracy poszczególnych sektorów w następujących obszarach:

- **obszar merytoryczny** – wspólne podejmowanie decyzji odnośnie celów i zakresu działań objętych programem rewitalizacji, a także opiniowanie proponowanych działań rewitalizacyjnych,
- **obszar organizacyjny** – wyznaczanie przez przedstawicieli poszczególnych sektorów osób, które posiadają specyficzne kompetencje umożliwiające realizację zaplanowanych działań; włączenie osób z różnych sektorów w proces realizacji poszczególnych działań,
- **obszar finansowy** – współfinansowanie działań przez partnerów z różnych sektorów.

W ramach współpracy władz samorządowych z przedstawicielami mieszkańców, przedsiębiorców i innych partnerów zakłada się utworzenie **Komitetu Rewitalizacji**, który będzie stanowił forum współpracy i dialogu interesariuszy z organami gminy w sprawach dotyczących przygotowania, prowadzenia i oceny rewitalizacji. Ponadto Komitet Rewitalizacji będzie pełnił funkcję opiniotwórczą i doradczą dla Wójta Gminy Koniusza, który będzie bezpośrednio odpowiedzialny za realizację gminnego programu rewitalizacji.

Realizacja gminnego programu rewitalizacji będzie koordynowana przez Urząd Gminy Koniusza, przy czym osobą bezpośrednio odpowiedzialną za ten proces będzie Wójt Gminy. Do szeregu zadań Urzędu Gminy w obszarze zachowania zasady partnerstwa będzie należało m.in.:

- przygotowywanie corocznych sprawozdań z realizacji GPR oraz przedkładanie ich do zaopiniowania za pośrednictwem ogólnodostępnych kanałów komunikacji (np. za pośrednictwem gminnej strony internetowej),

- udostępnienie na stronie internetowej Gminy Koniusza formularza umożliwiającego zainteresowanym stronom zgłaszanie propozycji nowych projektów, które powinny zostać objęte Gminnym Programem Rewitalizacji,
- weryfikacja formalna zgłaszanych propozycji oraz przekazywanie poprawnych formalnie działań do konsultacji społecznych,
- coroczna aktualizacja Gminnego Programu Rewitalizacji, w tym włączenie do GPR propozycji nowych projektów, korekta terminów realizacji oraz źródeł finansowania poszczególnych działań,
- prowadzenie punktu konsultacyjnego, za pośrednictwem którego osoby zainteresowane będą mogły uzyskać wyczerpujące informacje w zakresie przygotowania, aktualizacji i realizacji Gminnego Programu Rewitalizacji,
- promocja Gminnego Programu Rewitalizacji oraz wskazywanie na korzyści, jakie poszczególne grupy interesariuszy mogłyby osiągnąć przystępując do wspólnej realizacji GPR.

Zatem w ramach współpracy z lokalnymi partnerami Gmina Koniusza będzie organizować cykliczne **spotkania informacyjno-konsultacyjne**, które będą realizowane w formule otwartej, dzięki czemu pod dyskusję będą poddawane zagadnienia obejmujące różnorodną tematykę. Pozwoli to poszerzyć spektrum problematyki, jaka zostanie uwzględniona w Gminnym Programie Rewitalizacji lub innych dokumentach strategicznych gminy. Zakłada się również **uruchomienie stałego punktu konsultacyjnego**, którego zadaniem będzie udzielanie informacji na temat Gminnego Programu Rewitalizacji oraz przyjmowanie uwag/postulatów zgłaszanych przez przedstawicieli poszczególnych sektorów partnerskich.

W celu zacieśnienia współpracy władz samorządowych z poszczególnymi grupami interesariuszy niezbędne będzie podjęcie działań, które zachęcą mieszkańców, przedsiębiorców i przedstawicieli organizacji non profit do czynnego udziału w realizacji Gminnego Programu Rewitalizacji. Wśród proponowanych działań wskazać należy m.in. na:

- **komunikację bezpośrednią**, tj. różnego rodzaju spotkania informacyjne, konferencje oraz warsztaty, za pomocą których możliwe jest dotarcie do dużej grupy potencjalnych partnerów. Podstawową zaletą tego rodzaju komunikacji jest stosunkowo łatwy przepływ informacji i sugestii pomiędzy partnerami,
- **komunikację pośrednią**, tj. za pośrednictwem strony internetowej, ulotek broszur itp. Szczególną uwagę należy poświęcić działaniom realizowanym za pośrednictwem sieci Internet, które powinny przyczynić się do skuteczniejszej promocji Gminnego Programu Rewitalizacji, a w dalszej kolejności również do zwiększenia poziomu partycypacji mieszkańców, przedsiębiorców i innych podmiotów w procesie rewitalizacji na terenie Gminy Koniusza.

## 15. Opiniowanie projektu

Gmina Koniusza zgodnie z art. 17, ust. 2, punkt 4 ustawy o rewitalizacji z dnia 9 października 2015 r. (Dz. U. z 2015 r., poz. 1777 z późn. zm.) przeprowadziła procedurę opiniowania projektu Gminnego Programu Rewitalizacji Gminy Koniusza na lata 2016-2023 przez właściwe organy opiniujące, w tym:

1. Wojewoda Małopolski
2. Zarząd Województwa Małopolskiego
3. Zarząd Powiatu Proszowickiego
4. Małopolski Wojewódzki Konserwator Zabytków
5. Państwowy Wojewódzki Inspektor Sanitarny
6. Regionalny Zarząd Gospodarki Wodnej
7. Zarząd Dróg Wojewódzkich

8. Zarząd Dróg Powiatowych
9. Zakład Energetyczny Kraków
10. ROP GAZ-SYSTEM w Tarnowie, TJO w Krakowie
11. KSG Sp. z o.o. w Tarnowie Oddział Gazowniczy Kraków
12. Telekomunikacja Polska S.A.
13. PKP S.A. Oddział Gospodarowania Nieruchomościami w Krakowie
14. Wojewódzki Sztab Wojskowy
15. Komenda Wojewódzka Policji
16. Agencja Bezpieczeństwa Wewnętrznego
17. Karpacki Oddział Straży Granicznej
18. Komenda Powiatowa Państwowej Straży Pożarnej w Proszowicach
19. Gmina Koniusza

Uwagi, jakie wpłynęły w zakresie opiniowania:

**Komendant Powiatowy Państwowej Straży Pożarnej w Proszowicach** zaopiniował Projekt pozytywnie pod warunkami:

- zapewnienia przestrzegania przepisów związanych z bezpieczeństwem pożarowym oraz ochroną przeciwpożarową,

- przeciwdziałania poważnym awariom przemysłowym w szczególności poprzez uwzględnienie zapisów ustawy z dnia 27 kwietnia 2001 r. Prawo ochrony środowiska (dotyczących lokalizacji zakładów przemysłowych, które są zaliczone ze względu na ilość, rodzaj i właściwości fizyko-chemiczne stosowanych w procesie technologicznym substancji niebezpiecznych do kategorii dużego i zwiększonego ryzyka wystąpienia poważnej awarii przemysłowej oraz postanowień art. 73 ustawy Prawo ochrony środowiska.

**Wojewoda Małopolski** zaopiniował pozytywnie Projekt w zakresie zadań rządowych, służących realizacji inwestycji celu publicznego o znaczeniu krajowym.

**Tauron Dystrybucja S.A. Oddział w Krakowie** przesłała odpowiedź, iż nie wnosi uwag do przedstawionego Projektu.

**Zarząd Powiatu Proszowickiego** przesłał uchwałę nr 156/548/2017 z dnia 4 stycznia 2017 r. w sprawie zaopiniowania Gminnego Programu Rewitalizacji Gminy Koniusza na lata 2016-2023, wraz z opinią pozytywną.

**Wojewódzki Urząd Ochrony Zabytków w Krakowie** przesłał informację o pozytywnym zaopiniowaniu projektu z uwagą: w przypadku inwestycji dotyczących obiektów objętych ochroną konserwatorską poprzez wpis do rejestru zabytków oraz wpis do gminnej ewidencji zabytków należy uzyskać wcześniejsze uzgodnienie Małopolskiego Wojewódzkiego Konserwatora Zabytków.

**Polskie Koleje Państwowe Oddział Gospodarowania Nieruchomościami w Krakowie** przesłał opinię bez uwag w sprawie projektu GPR.

**Urząd Marszałkowski Województwa Małopolskiego** przesłał pozytywną opinię w zakresie zgodności z planem zagospodarowania przestrzennego województwa i strategią rozwoju województwa.

**Zarząd Dróg Wojewódzkich w Krakowie** zaopiniował pozytywnie projekt Gminnego Programu Rewitalizacji z zastrzeżeniem, iż dla inwestycji na styku z drogą pozostającą w zarządzie Urzędu, należy uzyskać wszystkie niezbędne uzgodnienia zgodnie z obowiązującymi przepisami.

**Wojewódzki Sztab Wojskowy w Krakowie** przesłał pozytywną opinię dotyczącą GPR.

**Małopolski Państwowy Wojewódzki Inspektor Sanitarny** przesłał pozytywną opinię Projektu w zakresie wymagań higienicznych i zdrowotnych.