



# DZIENNIK URZĘDOWY

## WOJEWÓDZTWA MAŁOPOLSKIEGO

---

Kraków, dnia 6 lutego 2017 r.

Poz. 948

### UCHWAŁA NR XXX/194/2017 RADY GMINY JERZMANOWICE-PRZEGINIA

z dnia 30 stycznia 2017 roku

#### **w sprawie wyznaczenia obszaru zdegradowanego oraz obszaru rewitalizacji Gminy Jerzmanowice-Przegonia**

Działając na podstawie art. 18 ust. 2 pkt. 15 ustawy z dnia 8 marca 1990 r. o samorządzie gminnym (Dz.U. z 2016 r., poz. 446) oraz art. 8 i art. 11 ust. 1-4 Ustawy z dnia 9 października 2015 r. o rewitalizacji (Dz.U. z 2015 r., poz. 1777).

Rada Gminy Jerzmanowice-Przegonia uchwala, co następuje:

**§ 1.** Wyznacza się obszar zdegradowany i obszar rewitalizacji na terenie Gminy Jerzmanowice-Przegonia, w granicach określonych w załączniku Nr 1 do uchwały.

**§ 2.** Na terenie Gminy Jerzmanowice-Przegonia wyznacza się obszar zdegradowany podzielony na 4 podobszarów, zgodnie z załącznikiem nr 1:

1. Jerzmanowice
2. Przegonia
3. Czubrowice
4. Łazy

**§ 3.** Na terenie Gminy Jerzmanowice-Przegonia wyznacza się obszar rewitalizacji podzielony na 4 podobszarów, zgodnie z załącznikiem nr 1:

1. Jerzmanowice
2. Przegonia
3. Czubrowice
4. Łazy

**§ 4.** Uchwała nr XIX/132/2016 Rady Gminy Jerzmanowice-Przegonia z dnia 21 marca 2016 r., w sprawie: wyznaczenia obszaru zdegradowanego oraz obszaru rewitalizacji Gminy Jerzmanowice – Przegonia, opublikowana w Dzienniku Urzędowym Województwa Małopolskiego dnia 30 marca 2016r., poz. 2046, traci swoją moc.

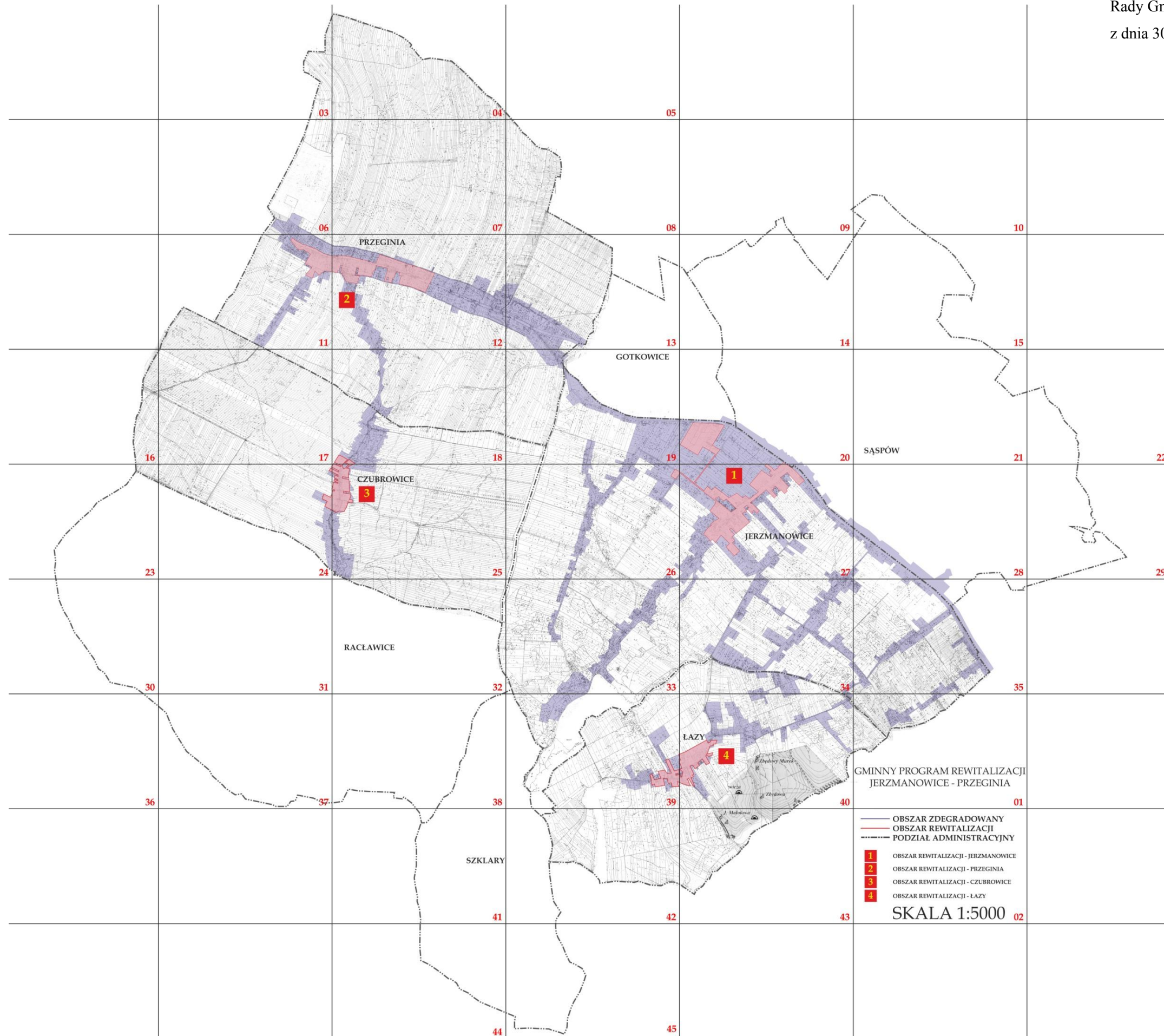
**§ 5.** Wykonanie uchwały powierza się Wójtowi Gminy Jerzmanowice-Przegonia.

§ 6. Uchwała wchodzi w życie po upływie 14 dni od dnia ogłoszenia w Dzienniku Urzędowym Województwa Małopolskiego.

Przewodniczący Rady Gminy Jerzmanowice-Przebinia

**Robert Bąbka**

Załącznik do Uchwały Nr XXX/194/2017  
Rady Gminy Jerzmanowice-Przeznica  
z dnia 30 stycznia 2017 r.



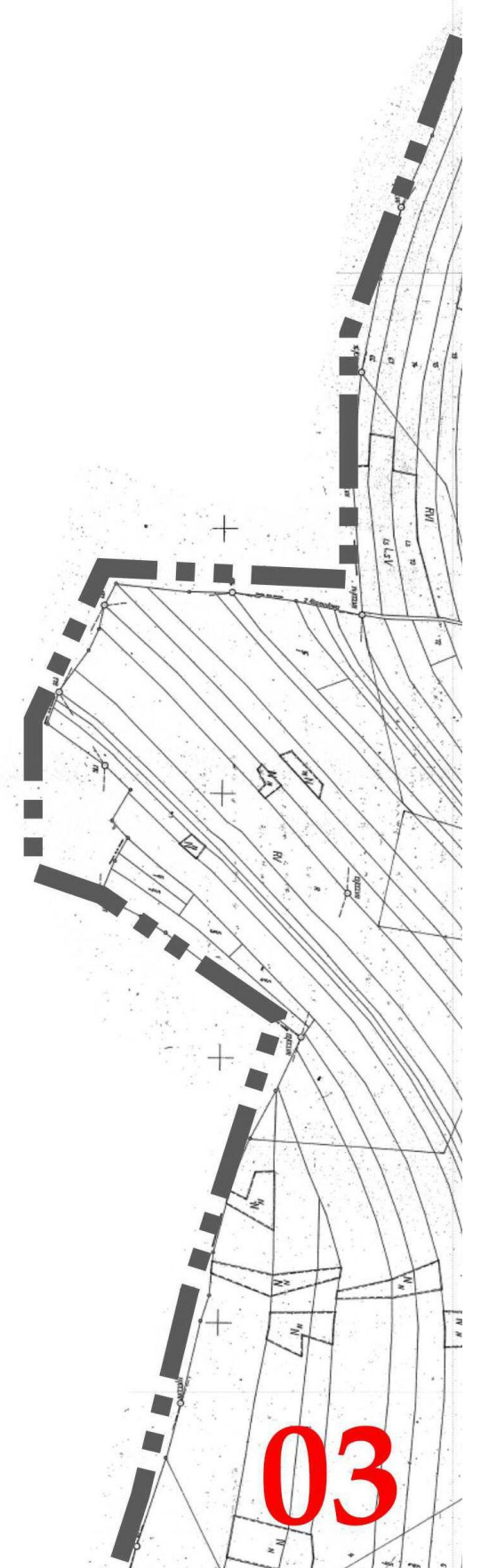


# GMINNY PROGRAM REWITALIZACJI JERZMANOWICE - PRZEGINIA

01

-  **OBSZAR ZDEGRADOWANY**
-  **OBSZAR REWITALIZACJI**
-  **PODZIAŁ ADMINISTRACYJNY**

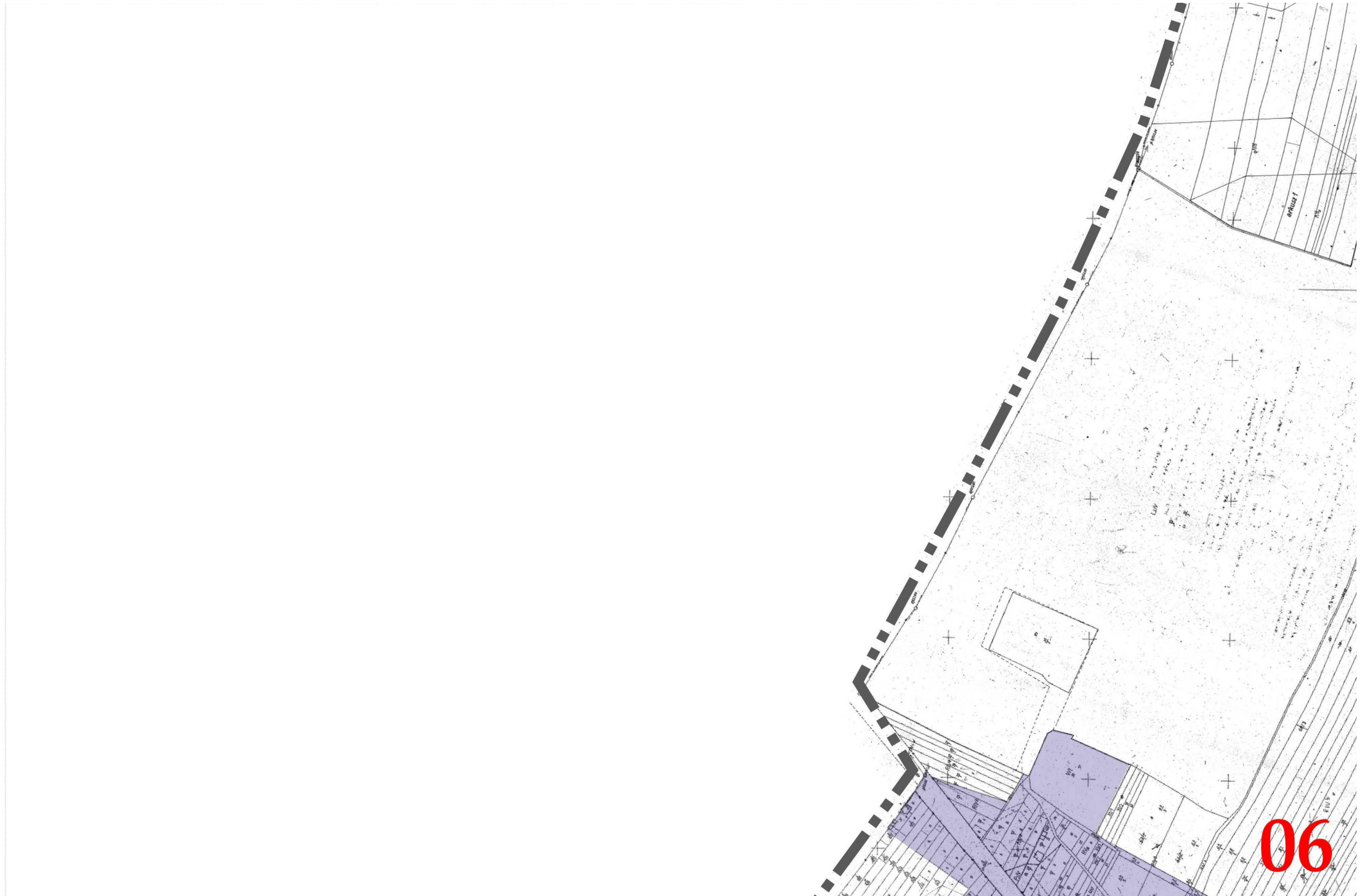
**1****OBSZAR REWITALIZACJI - JERZMANOWICE****2****OBSZAR REWITALIZACJI - PRZEGINIA****3****OBSZAR REWITALIZACJI - CZUBROWICE****4****OBSZAR REWITALIZACJI - ŁAZY****SKALA 1:5000****02**





04



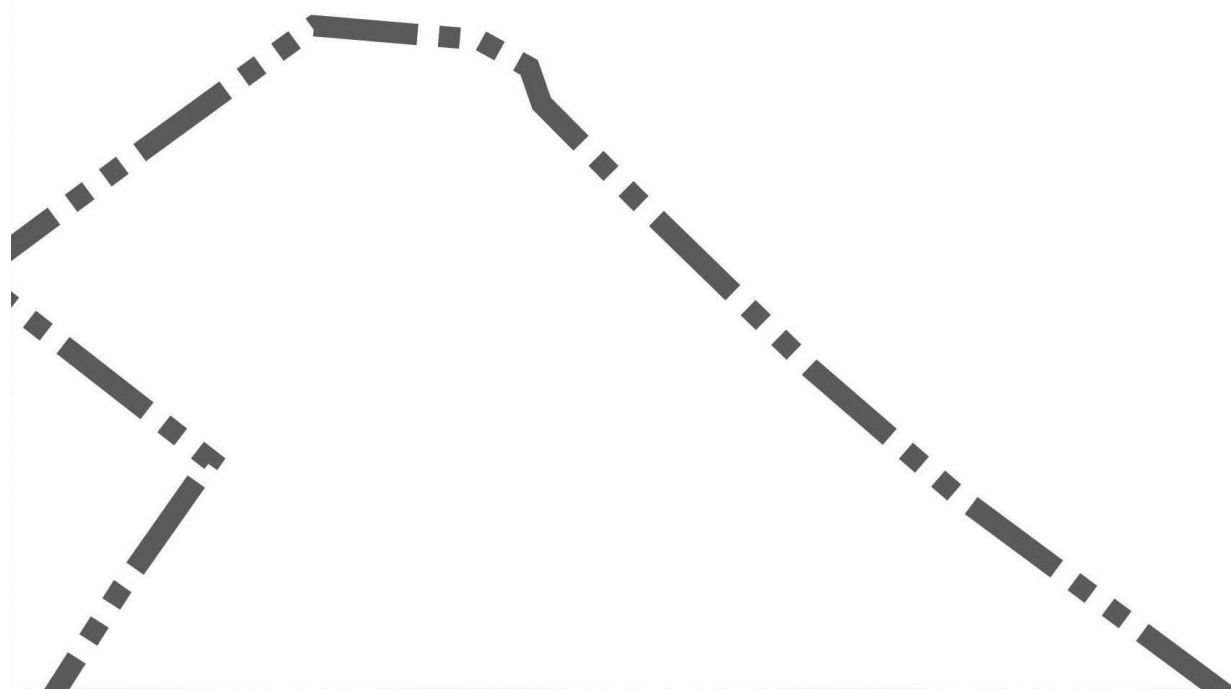


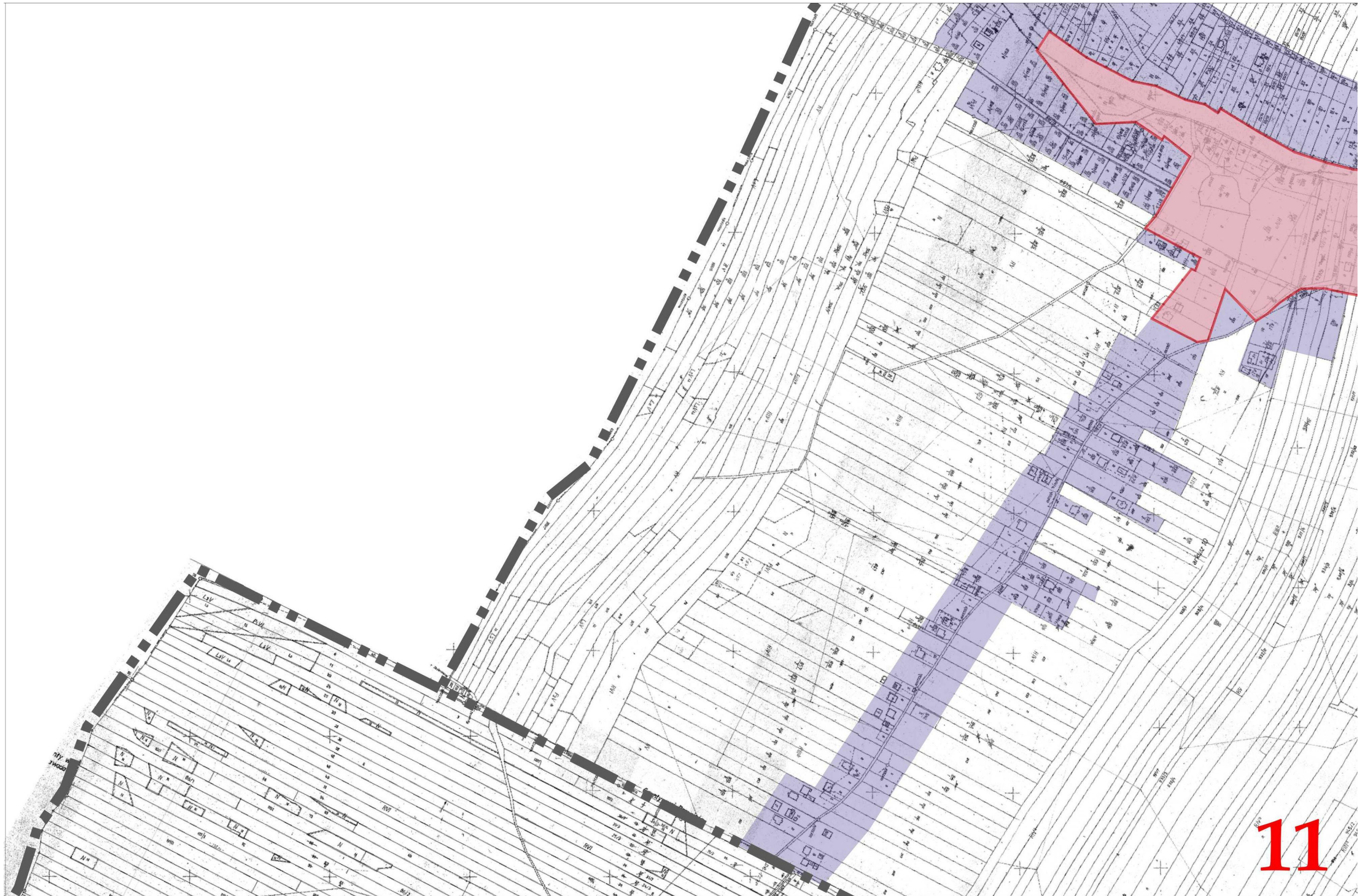


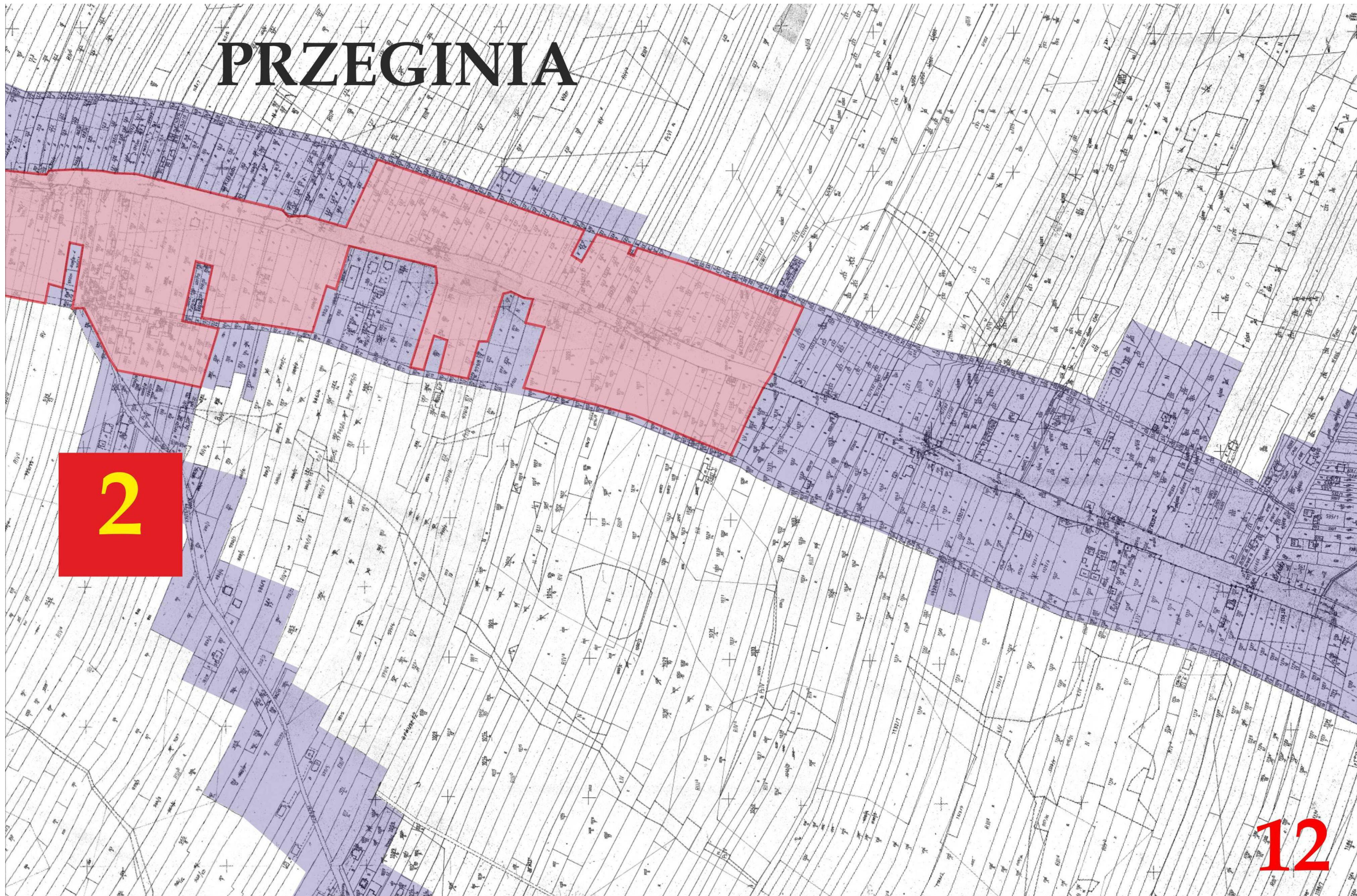


08









# PRZEGONIA

2

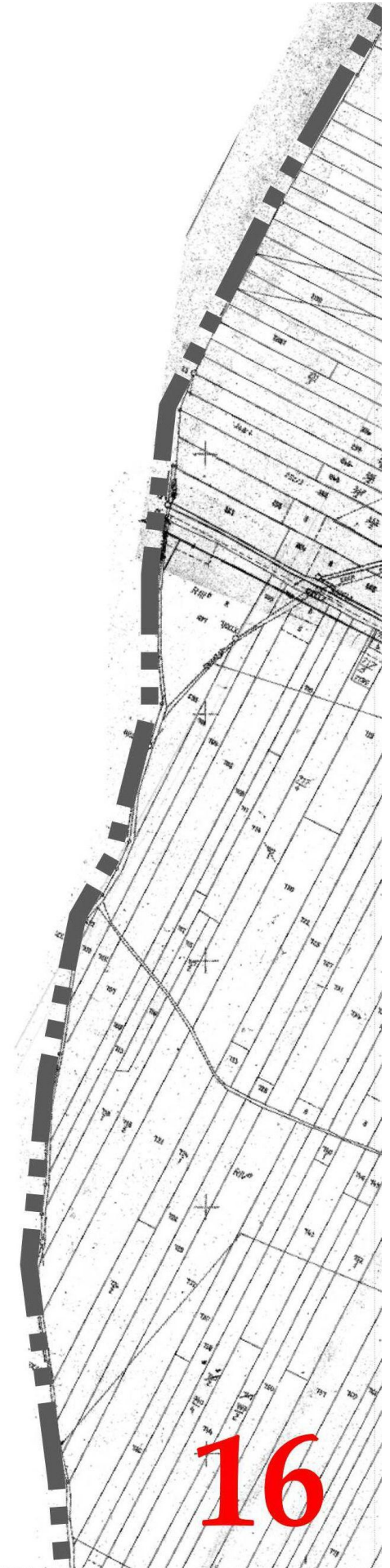
12

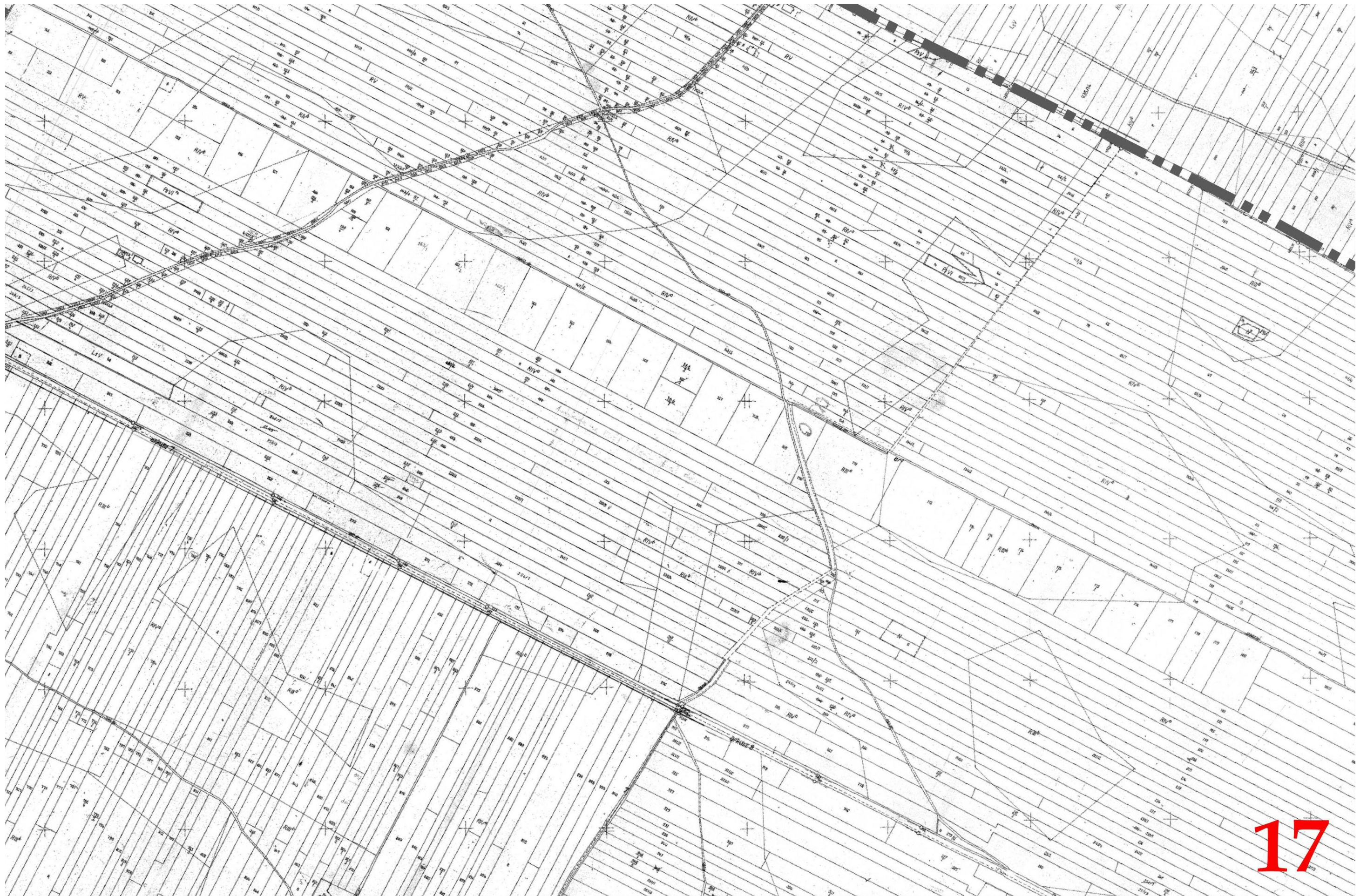




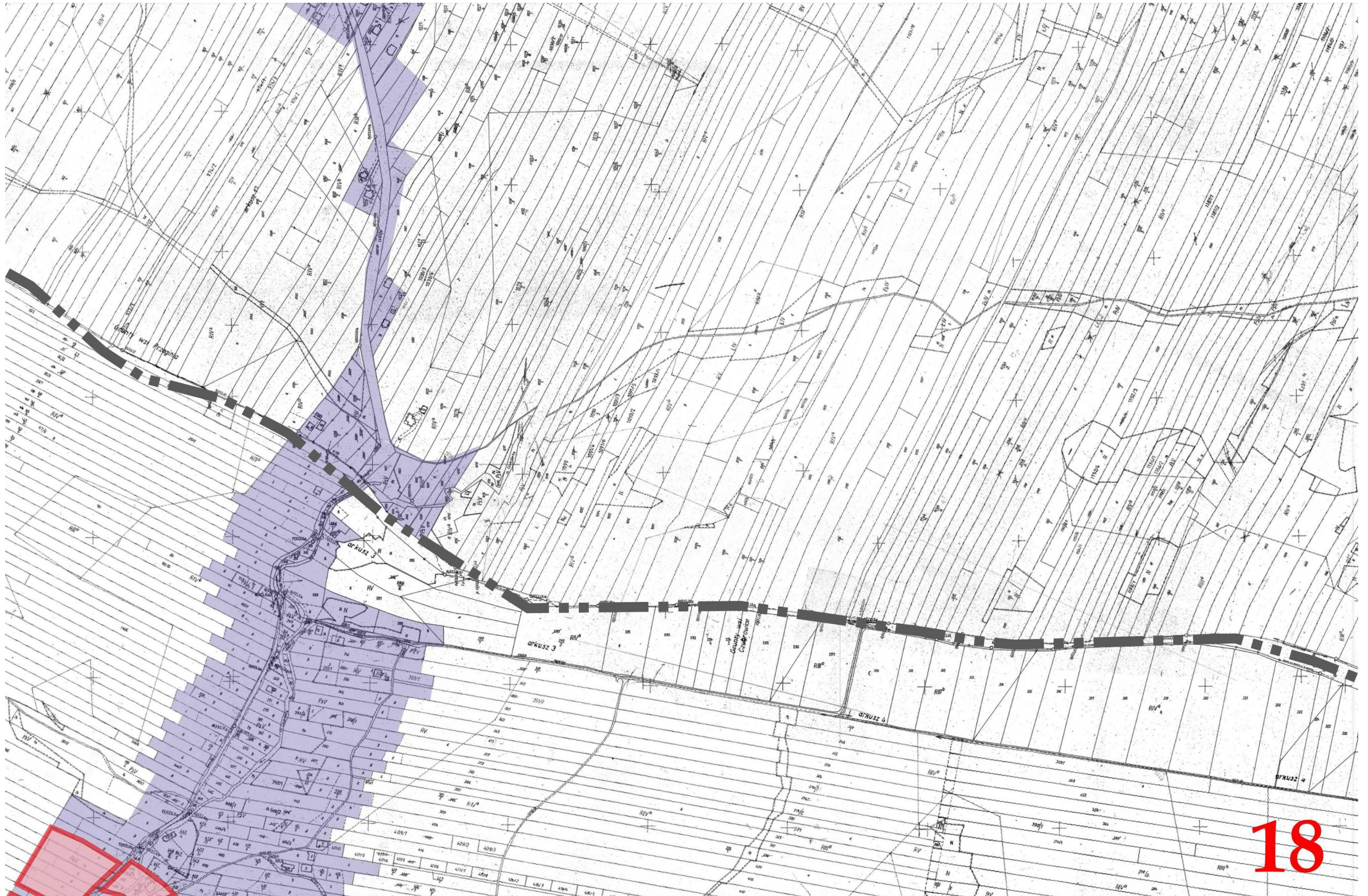
14







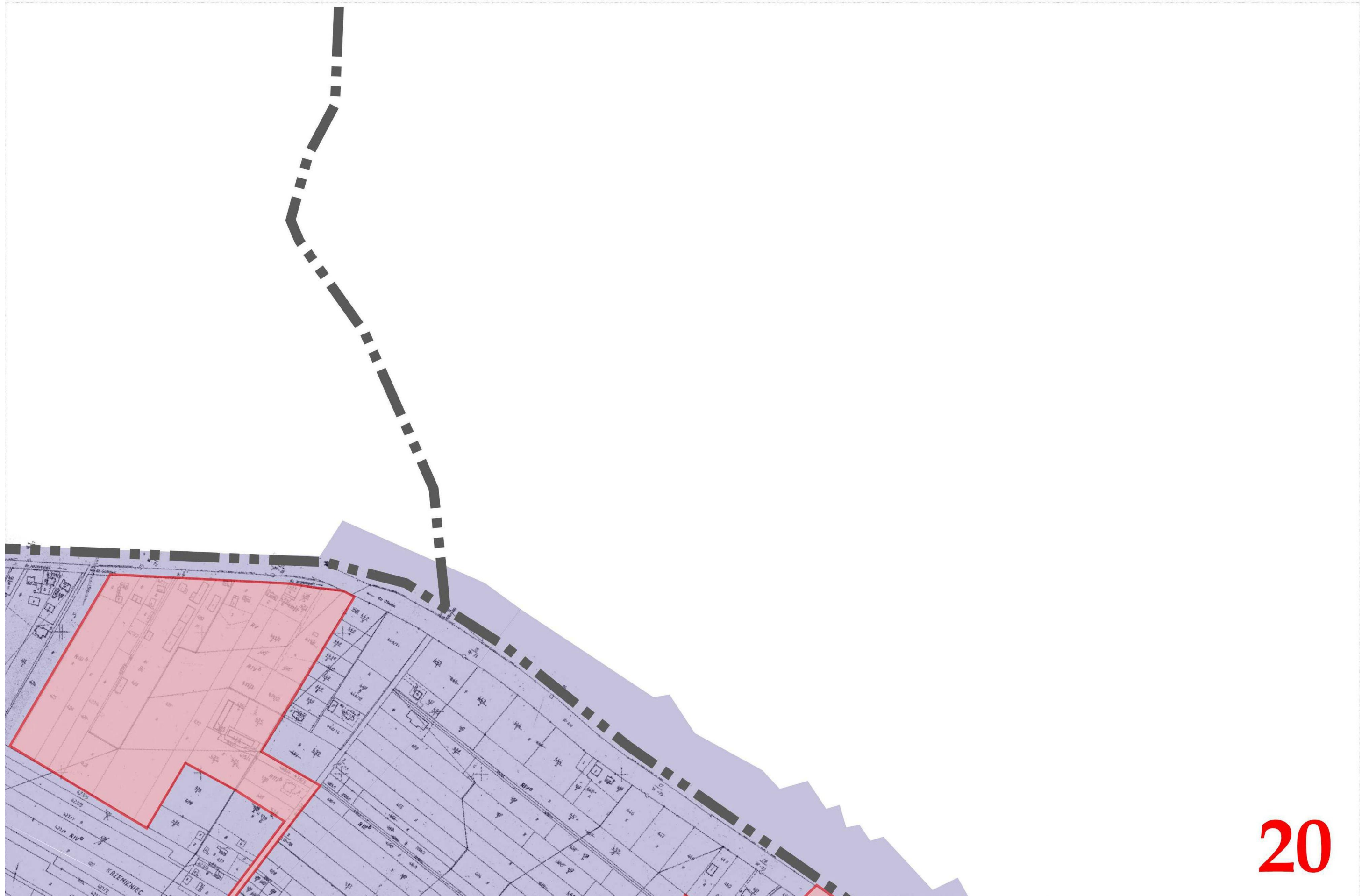
17

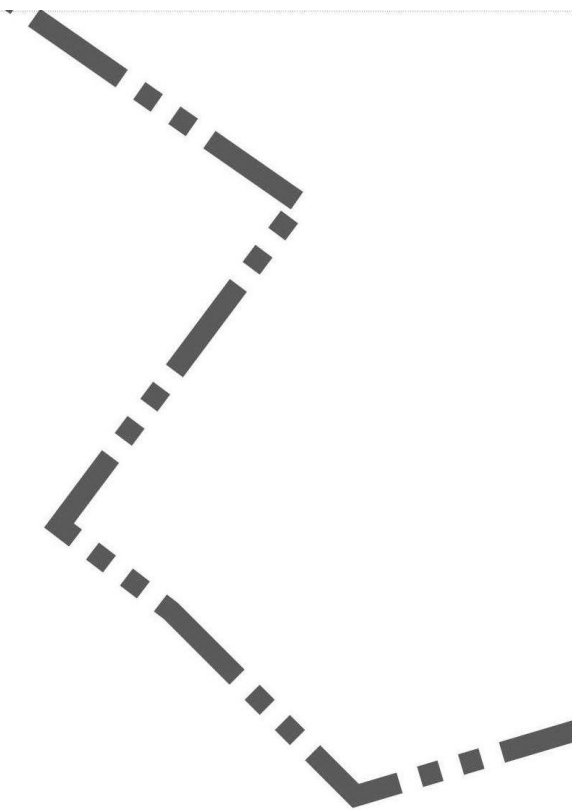




# GOTKOWICE

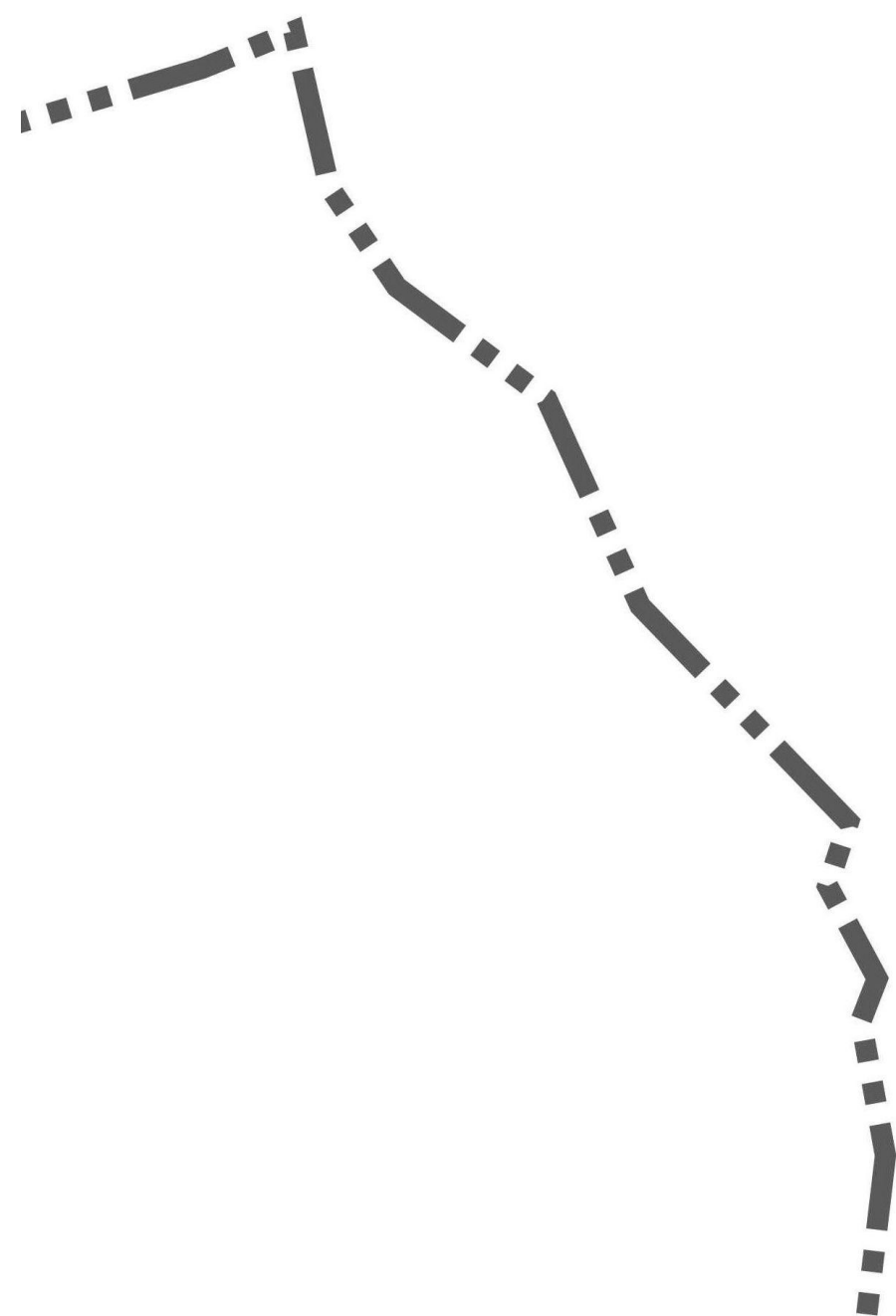
19



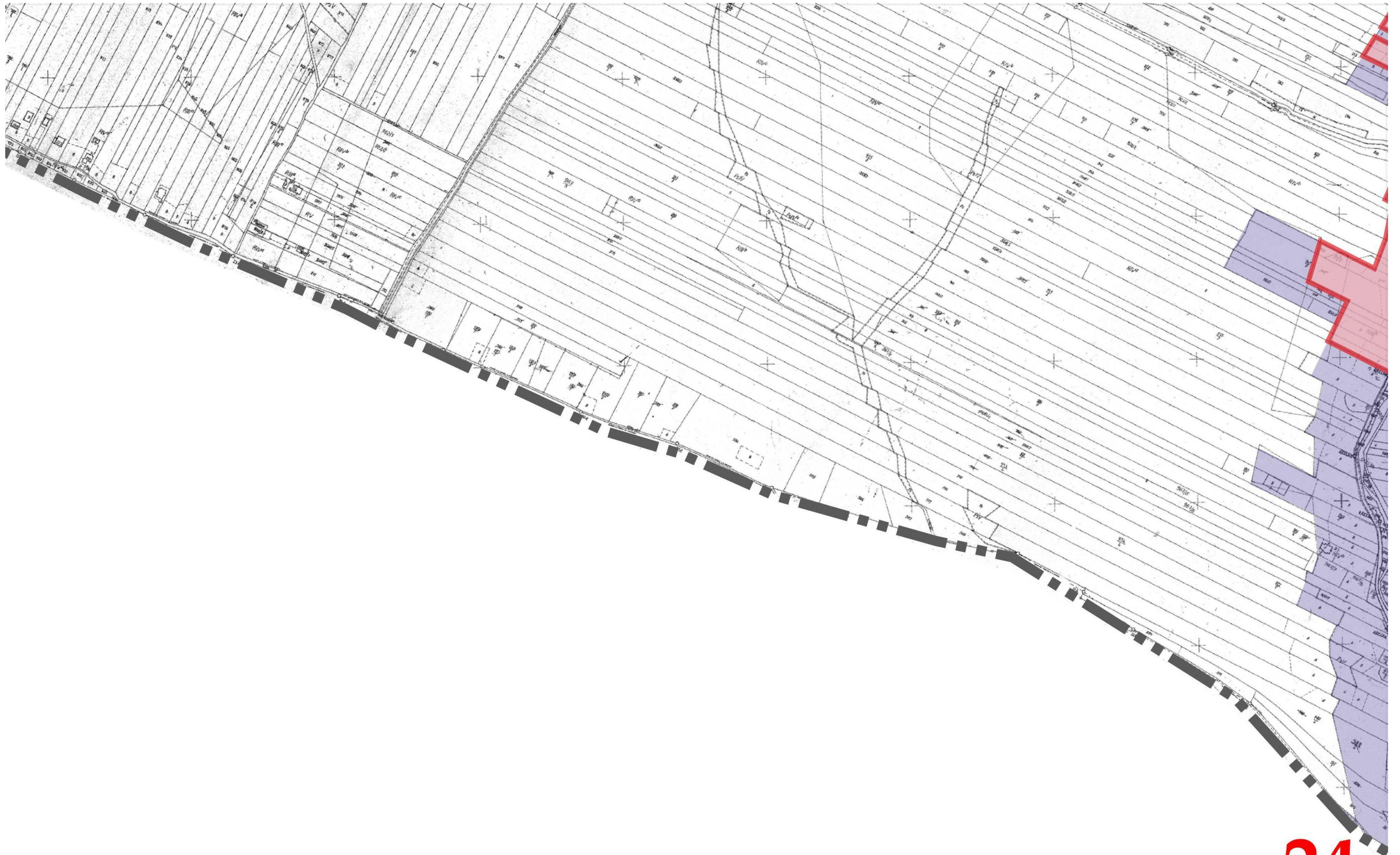


**SĄSPÓW**

**21**





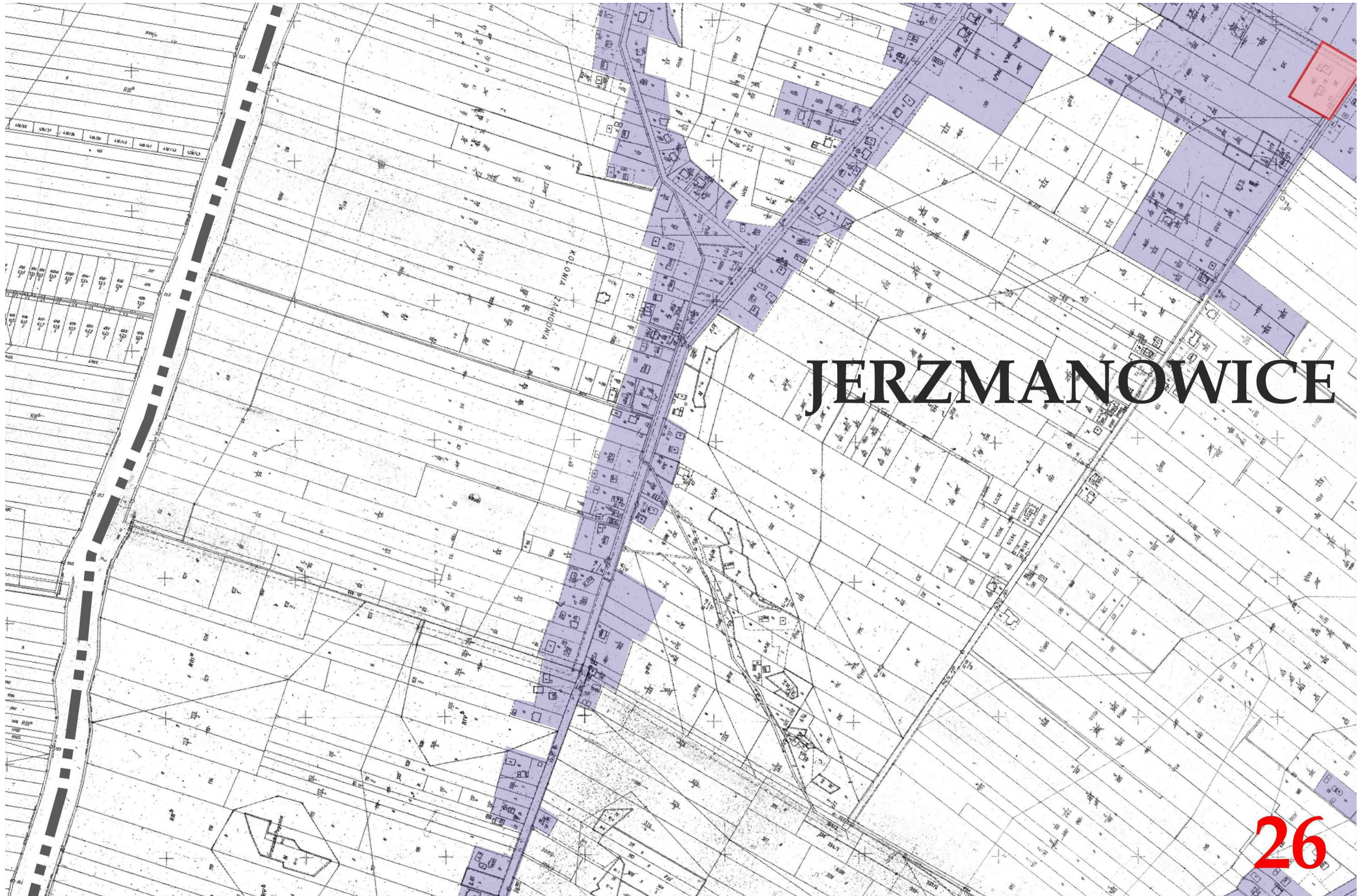


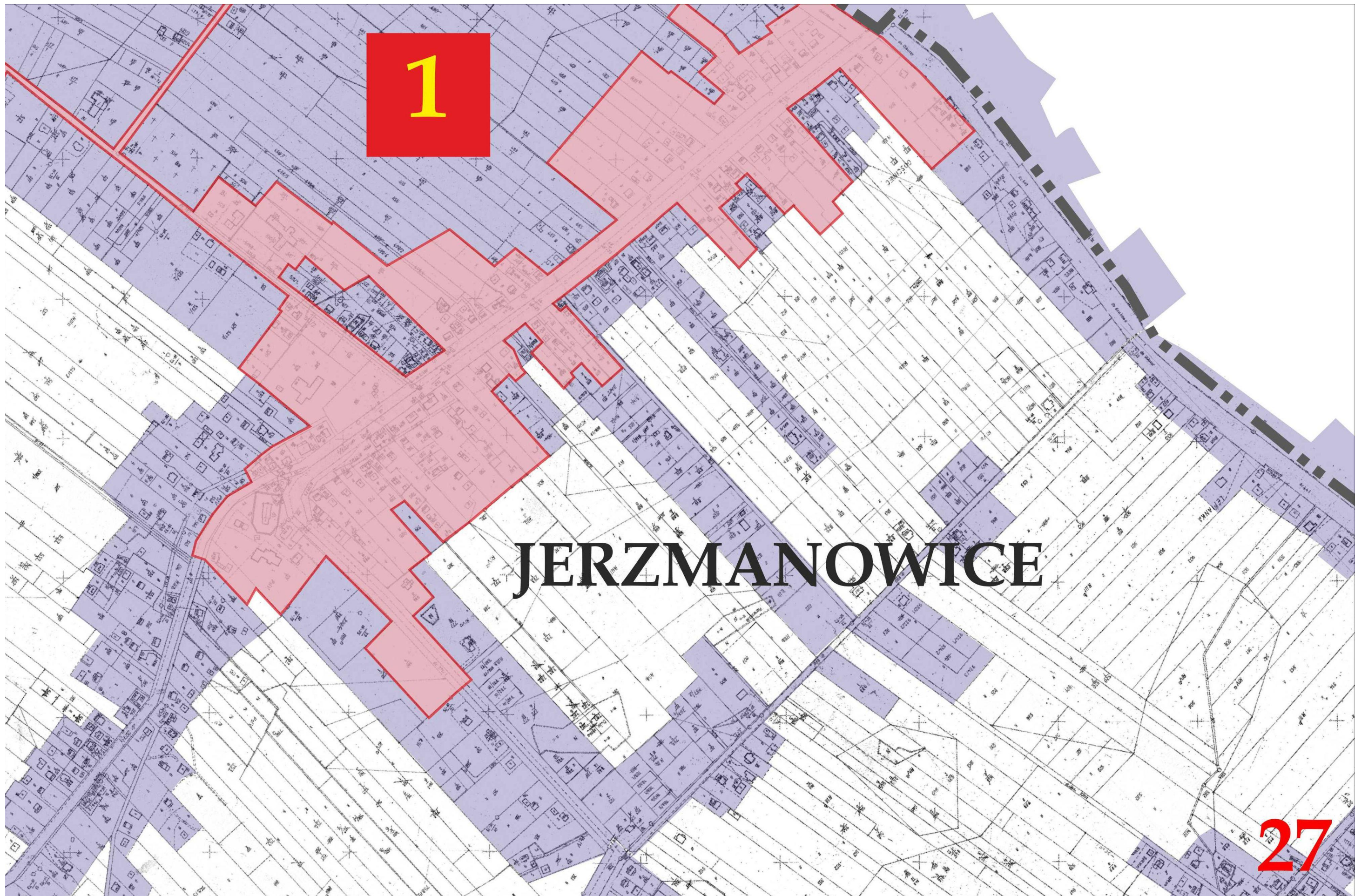


# CZUBROWICE

3

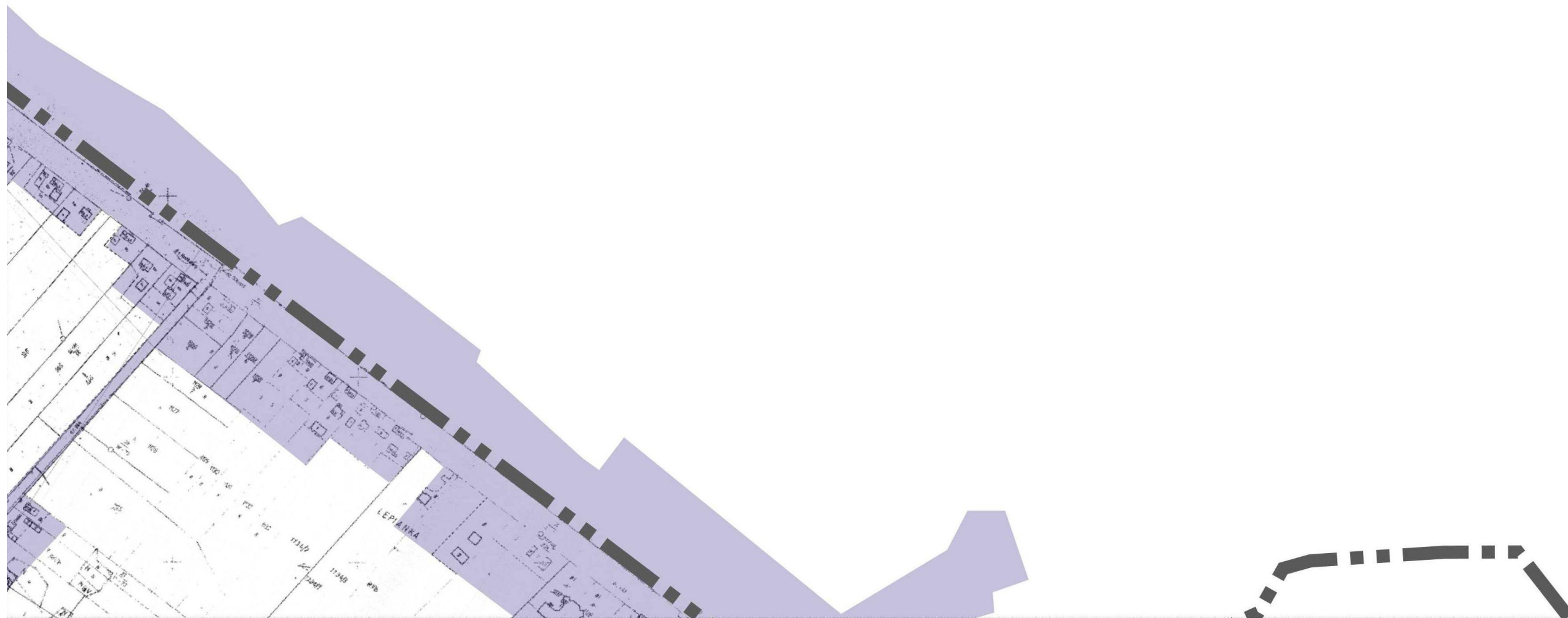
25





# JERZMANOWICE

27







**30**











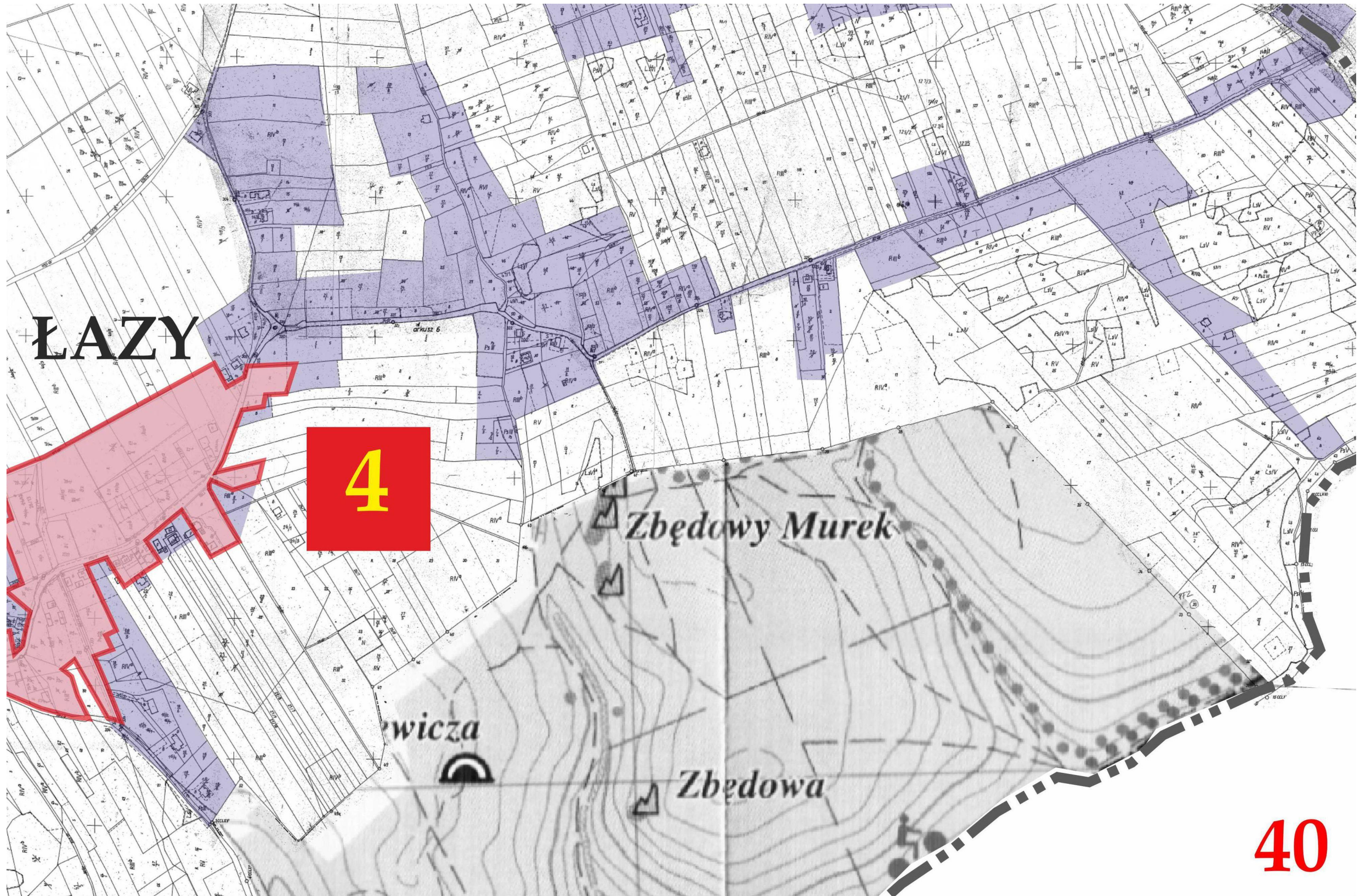















**SZKLARY**

**41**





