



DZIENNIK URZĘDOWY

WOJEWÓDZTWA MAŁOPOLSKIEGO

Kraków, dnia 15 lutego 2017 r.

Poz. 1202

UCHWAŁA NR XXXVII / 288 / 2017 RADY GMINY SZERZYNY

z dnia 13 lutego 2017 roku

w sprawie wyznaczenia obszaru zdegradowanego oraz obszaru rewitalizacji Gminy Szerzyny

Działając na podstawie art. 18 ust. 2 pkt. 15, art. 40 ust. 1, art. 41 ust. 1 i art. 42 ustawy z dnia 8 marca 1990 r. o samorządzie gminnym (Dz. U. z 2016 r., poz. 446 ze zm.), art. 8 ust. 1 w związku z art. 3 ust. 1 i art. 11 ust. 1-4 oraz art. 13 ustawy z dnia 9 października 2015 r. o rewitalizacji (Dz. U. z 2015 r. poz. 1777 ze zm.) na wniosek Wójta Gminy Szerzyny **Rada Gminy Szerzyny** uchwala, co następuje:

§ 1. Wyznacza się obszar zdegradowany i obszar rewitalizacji na terenie Gminy Szerzyny, w granicach określonych w załączniku Nr 1 do uchwały.

§ 2. Na terenie Gminy Szerzyny wyznacza się obszar zdegradowany podzielony na 3 podobszary, zgodnie z załącznikiem nr 1:

1. Cermna
2. Szerzyny
3. Ołpiny

§ 3. Na terenie Gminy Szerzyny wyznacza się obszar rewitalizacji podzielony na 3 podobszary, zgodnie z załącznikiem nr 1:

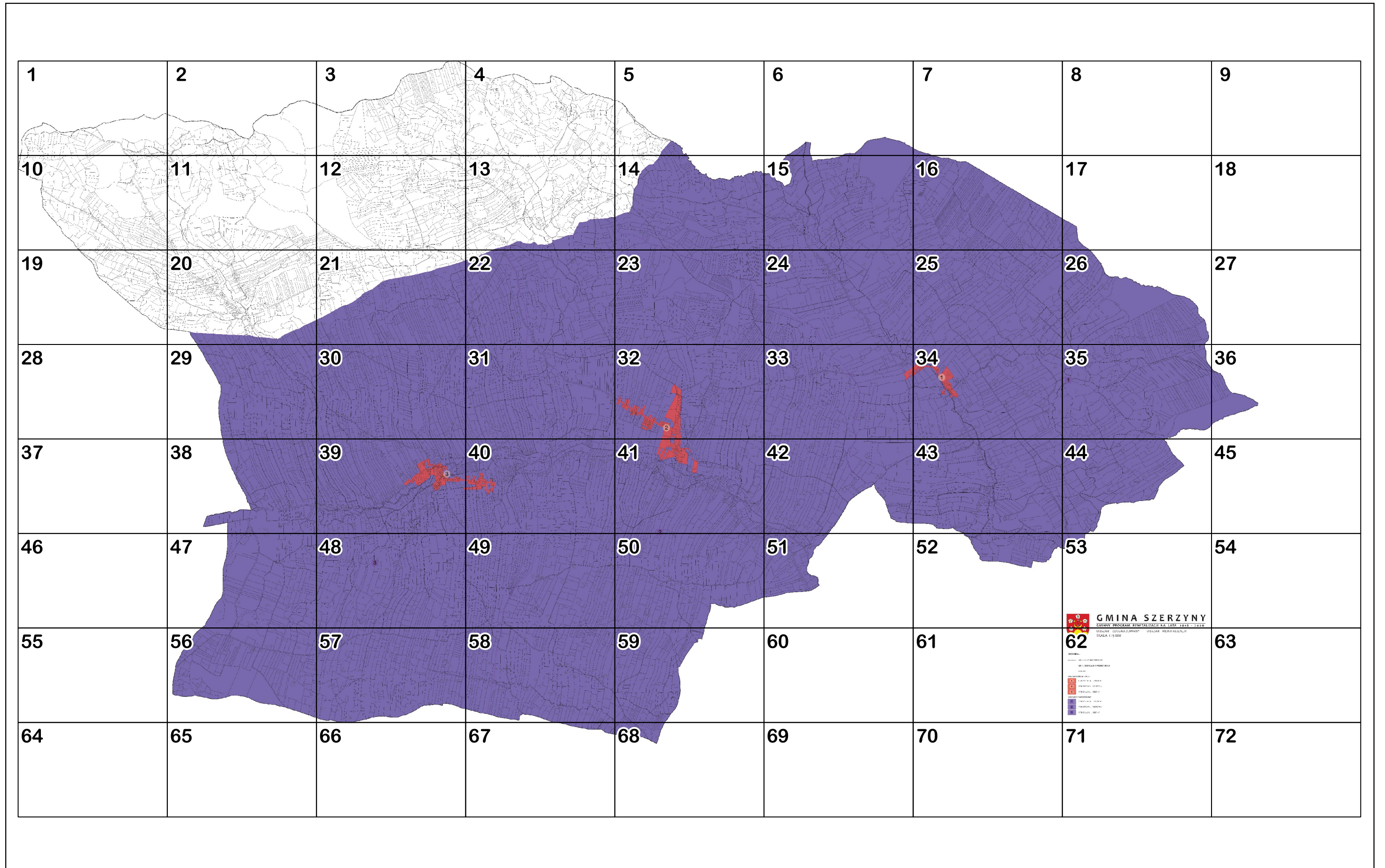
1. Cermna
2. Szerzyny
3. Ołpiny

§ 4. Wykonanie uchwały powierza się Wójtowi Gminy Szerzyny.

§ 5. Uchwała wchodzi w życie po upływie 14 dni od dnia ogłoszenia w Dzienniku Urzędowym Województwa Małopolskiego.

Przewodniczący Rady Gminy

Mariusz Słota



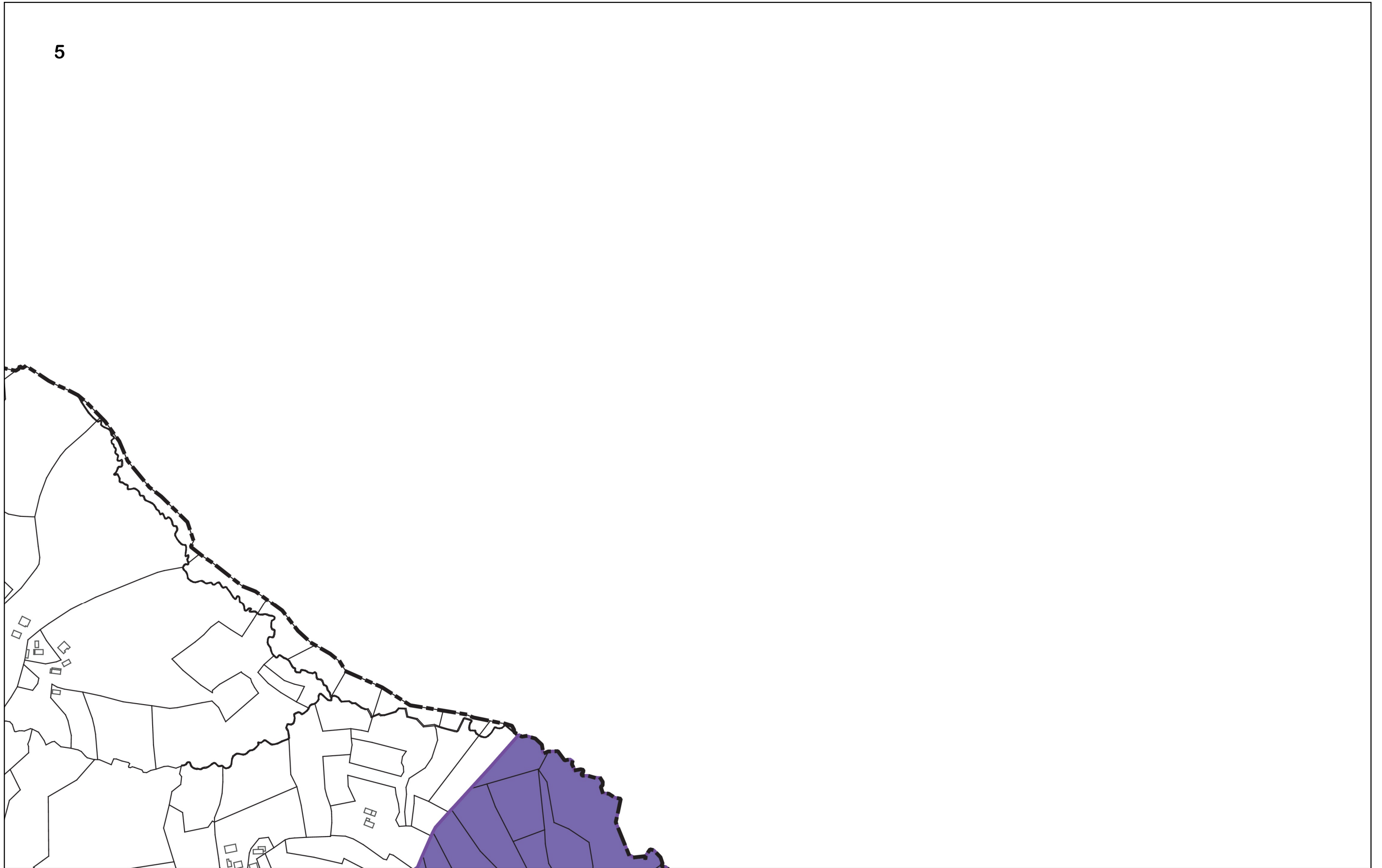


2











6



7



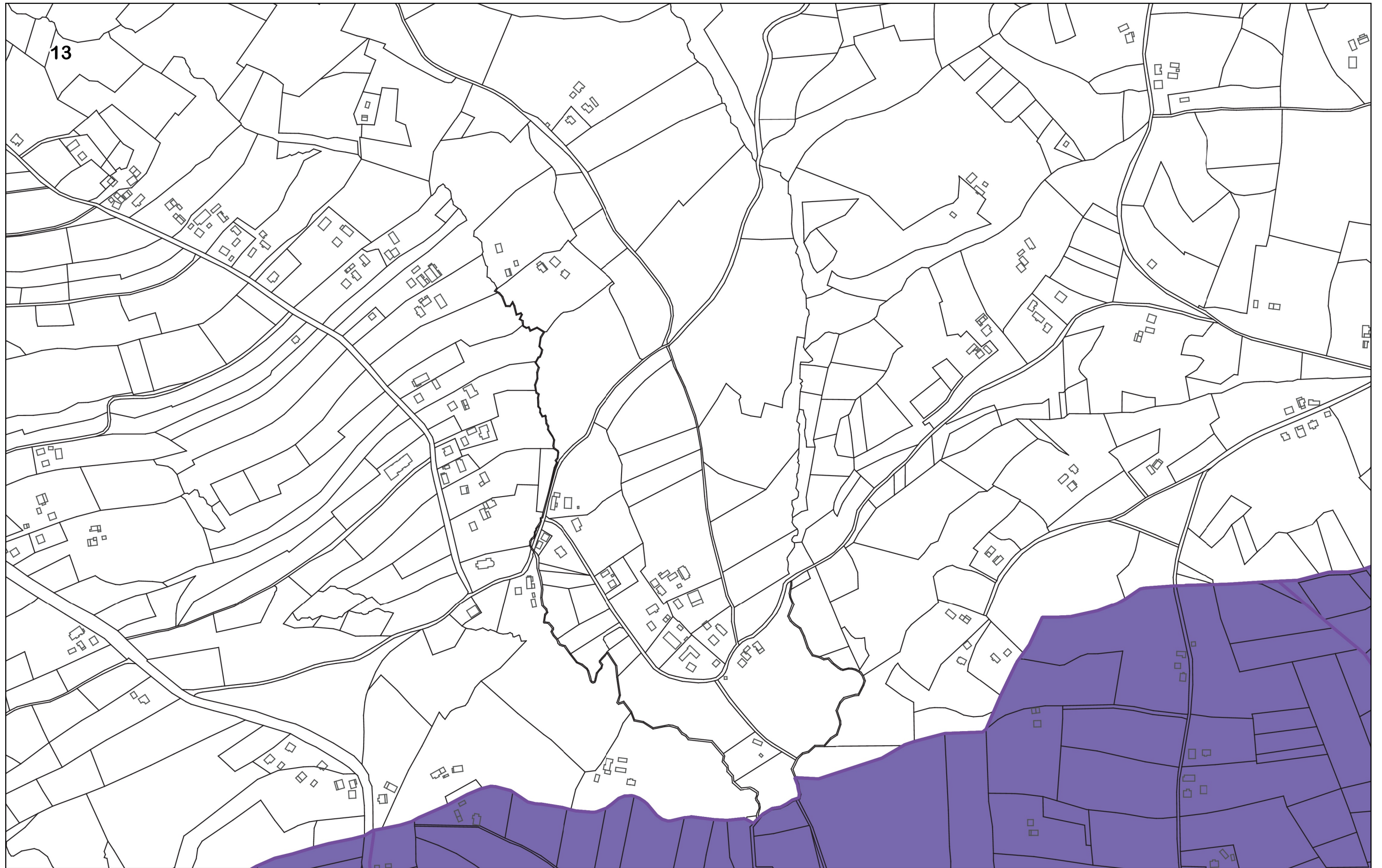
8

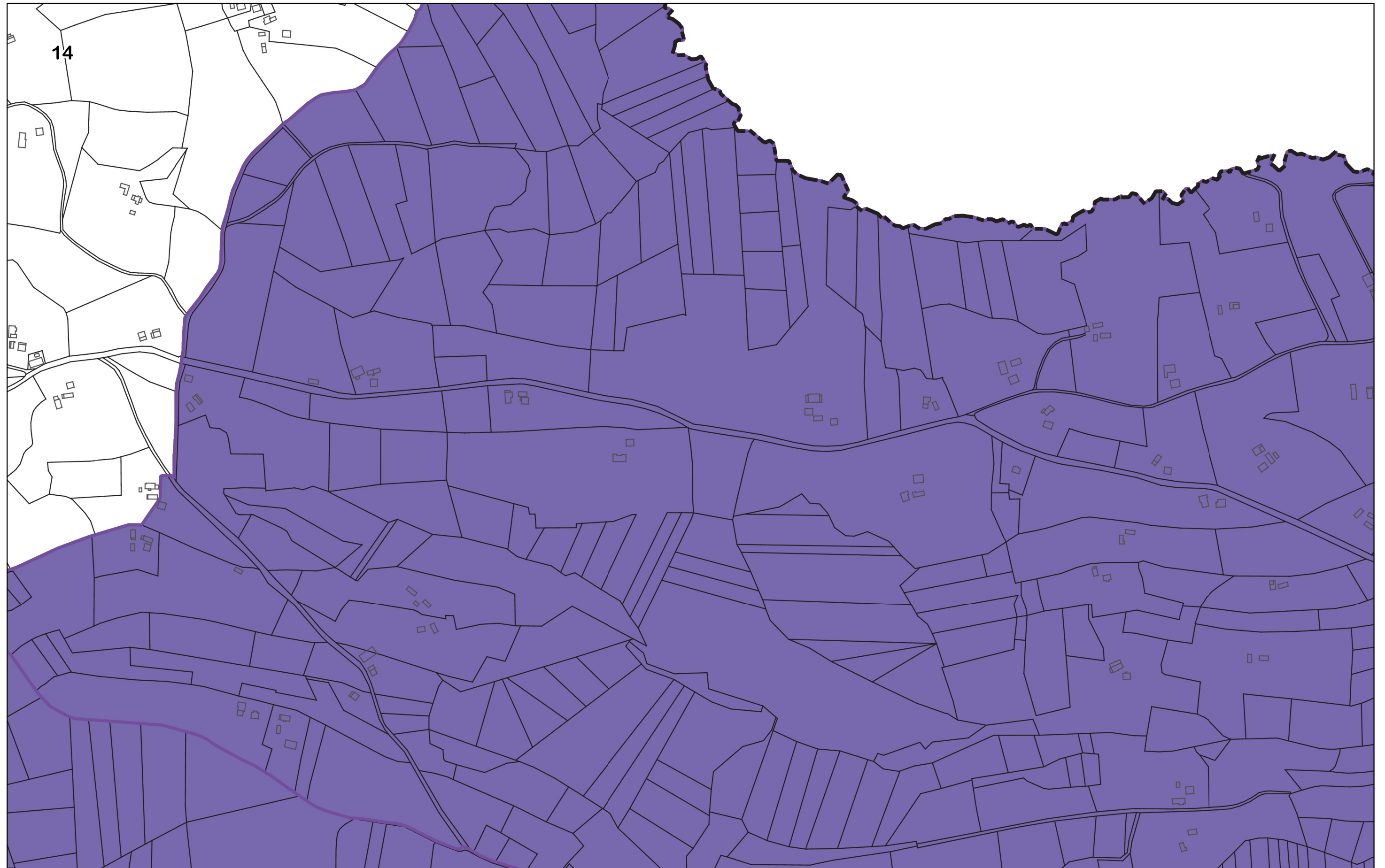
9

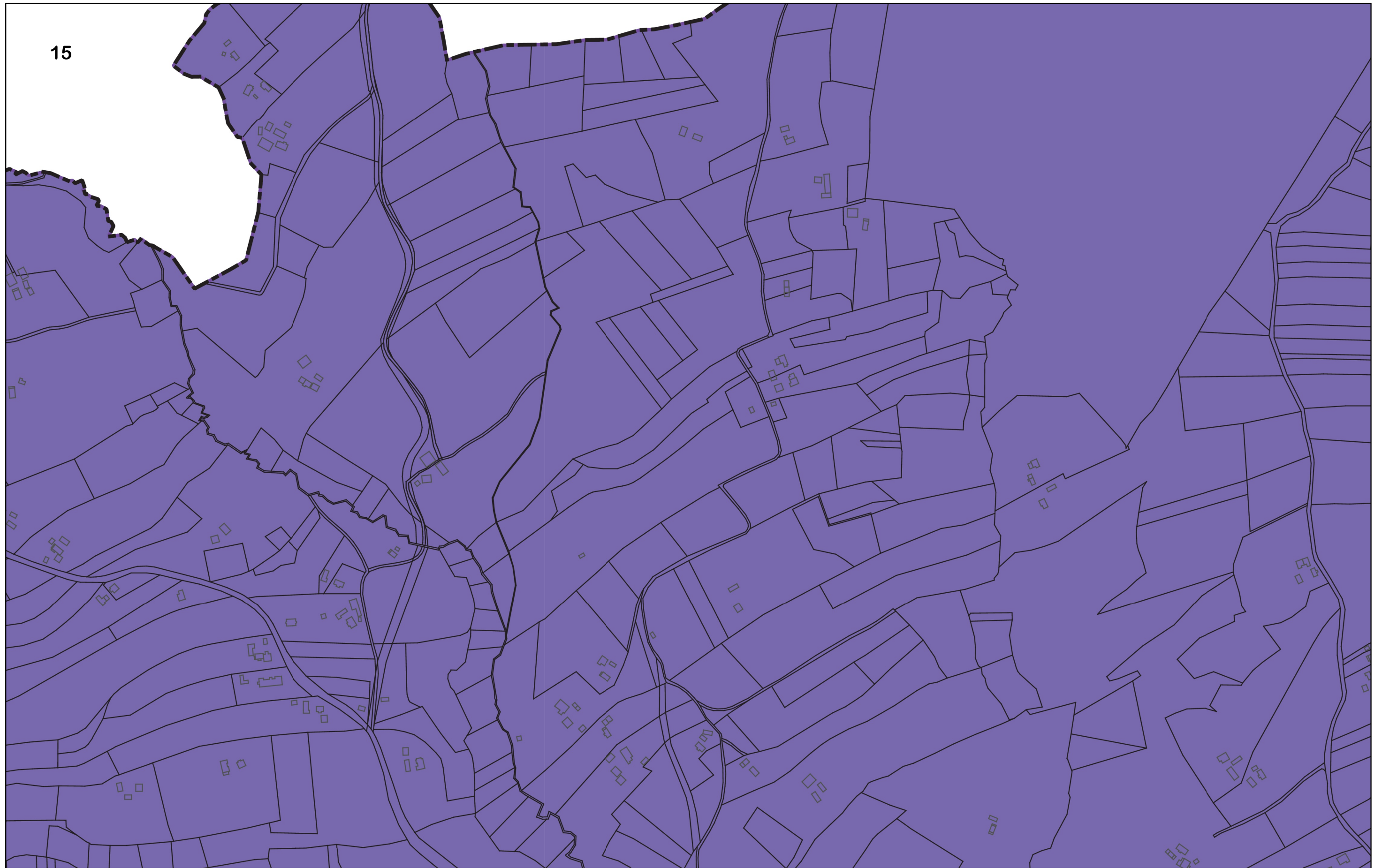


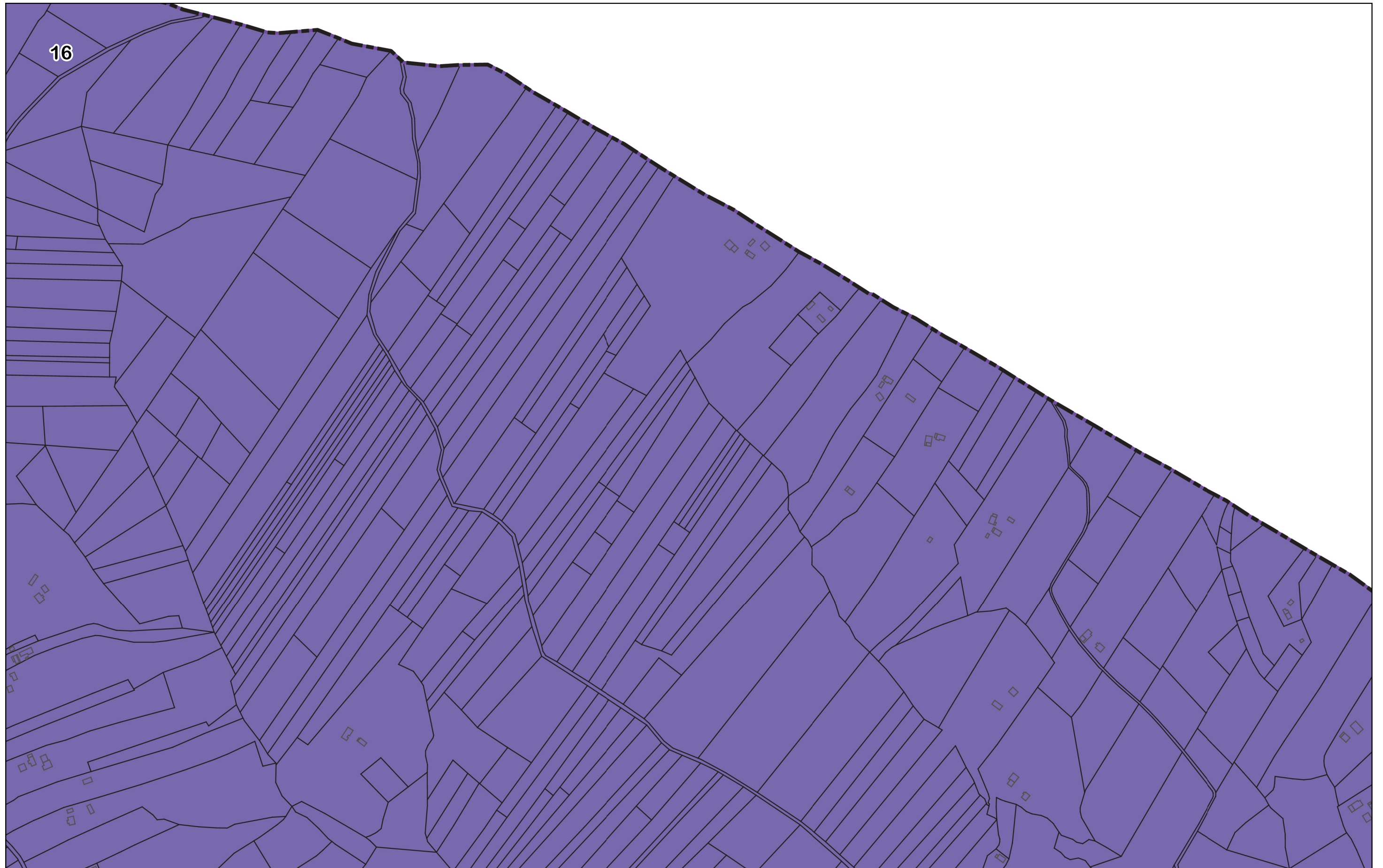




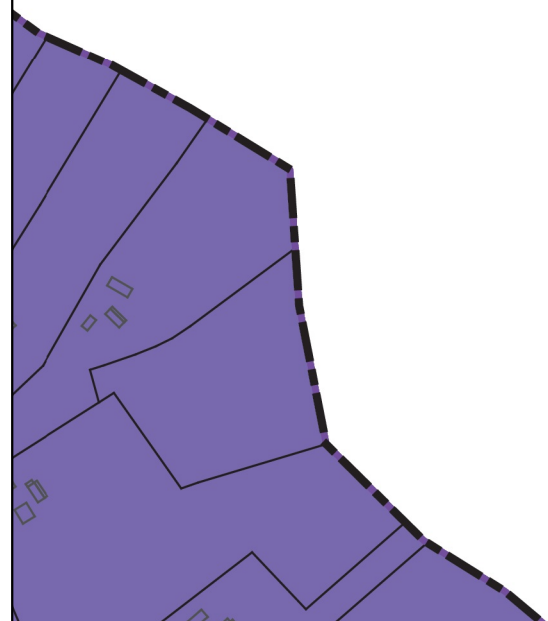








17

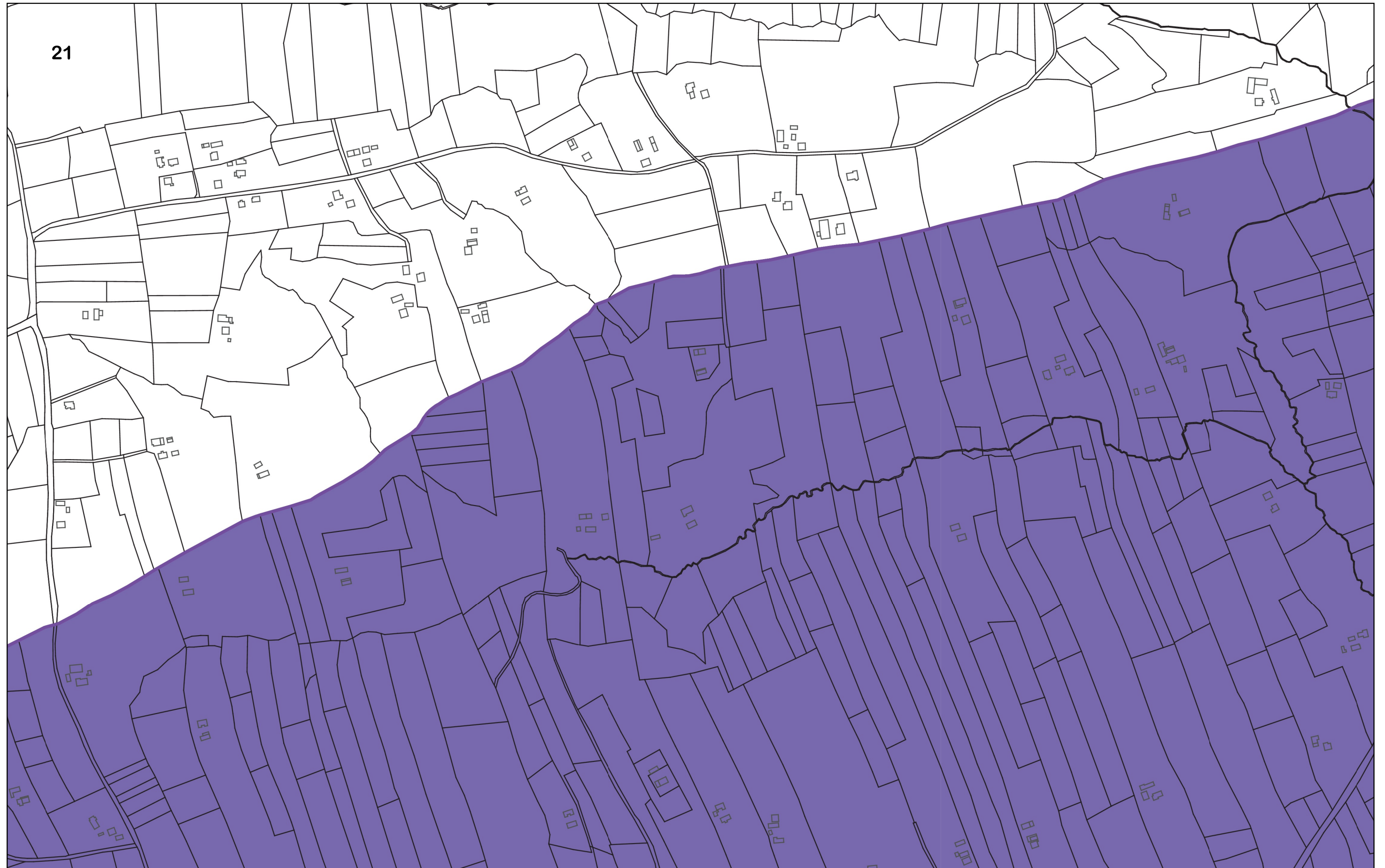


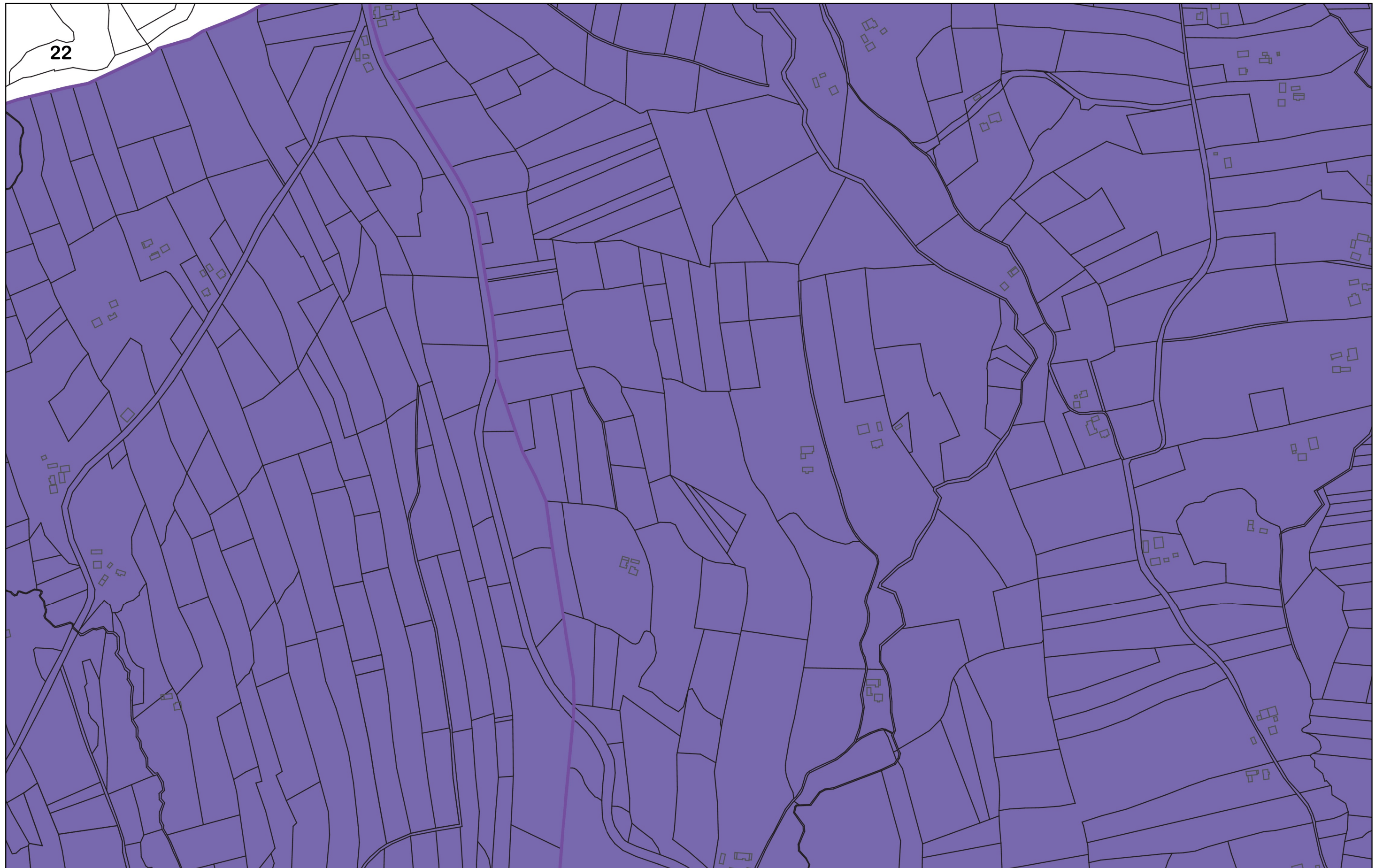
18

19

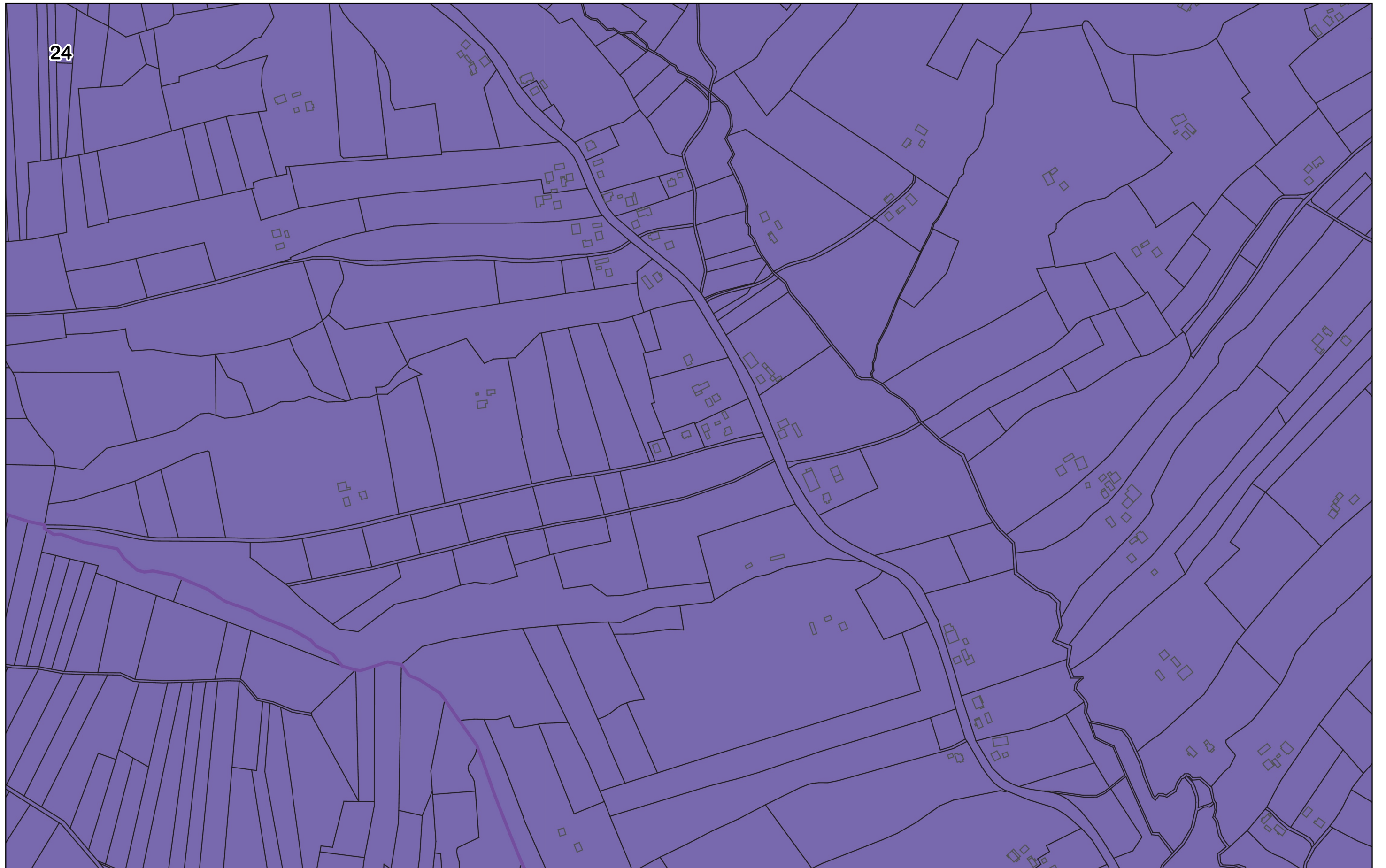


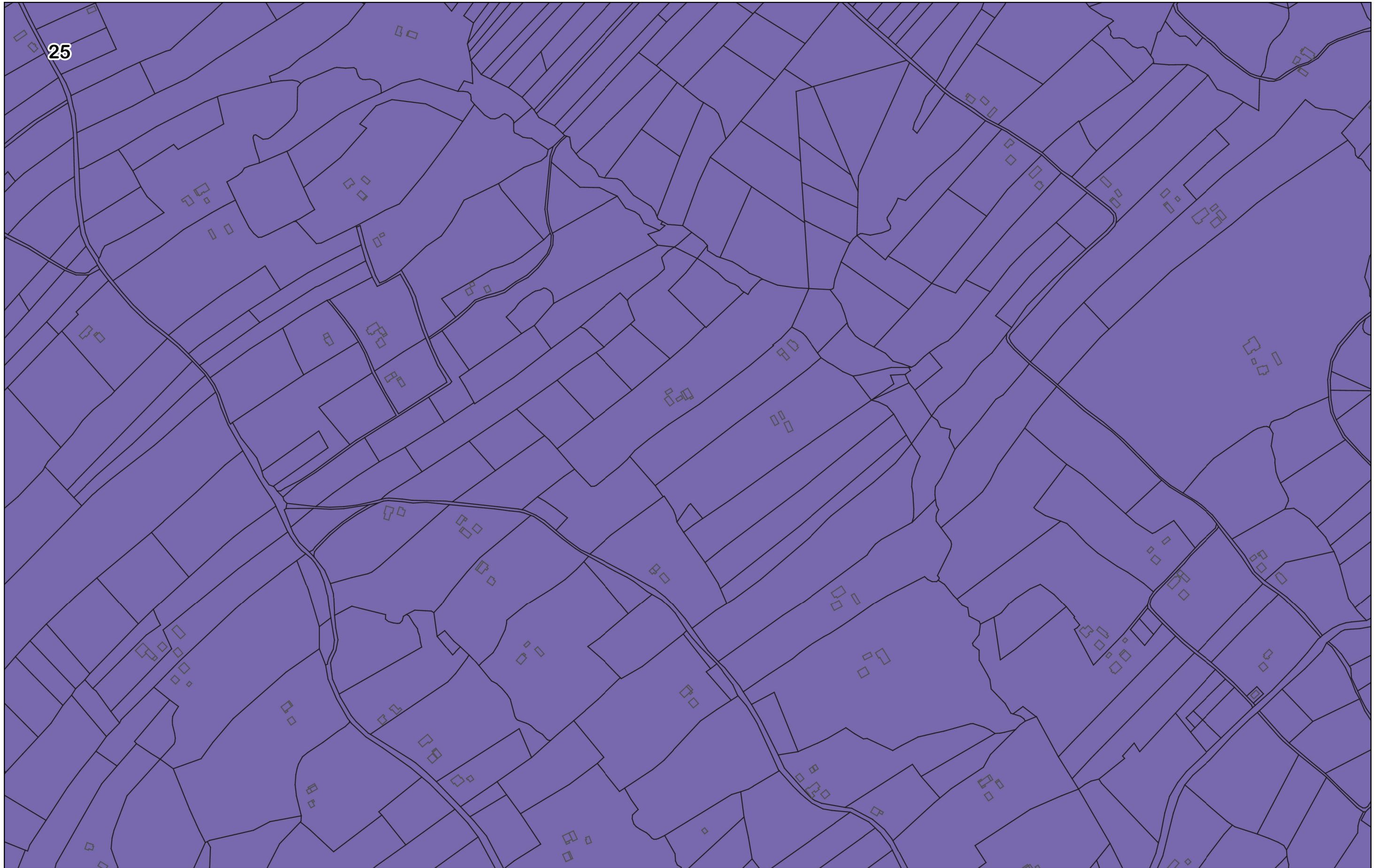


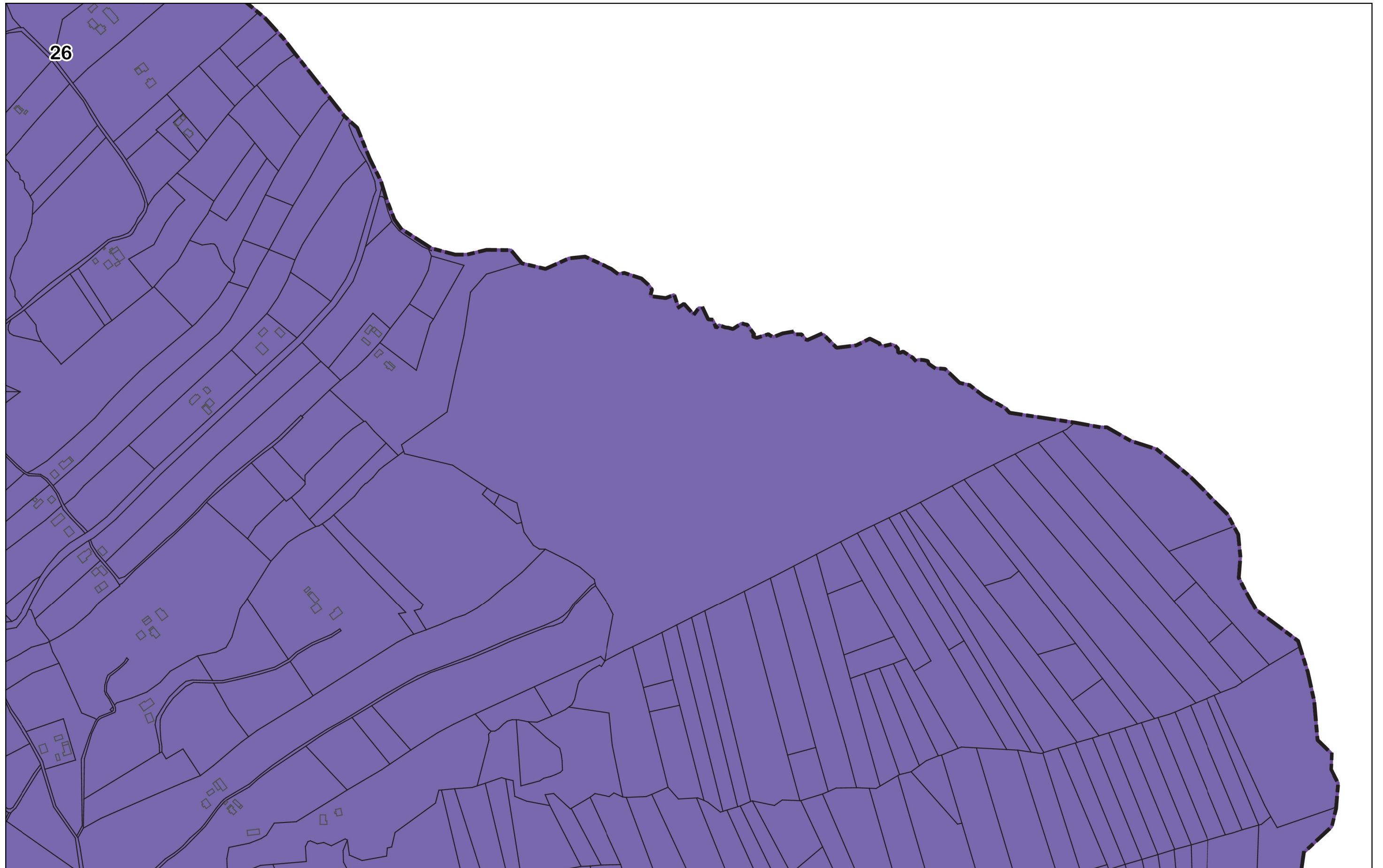












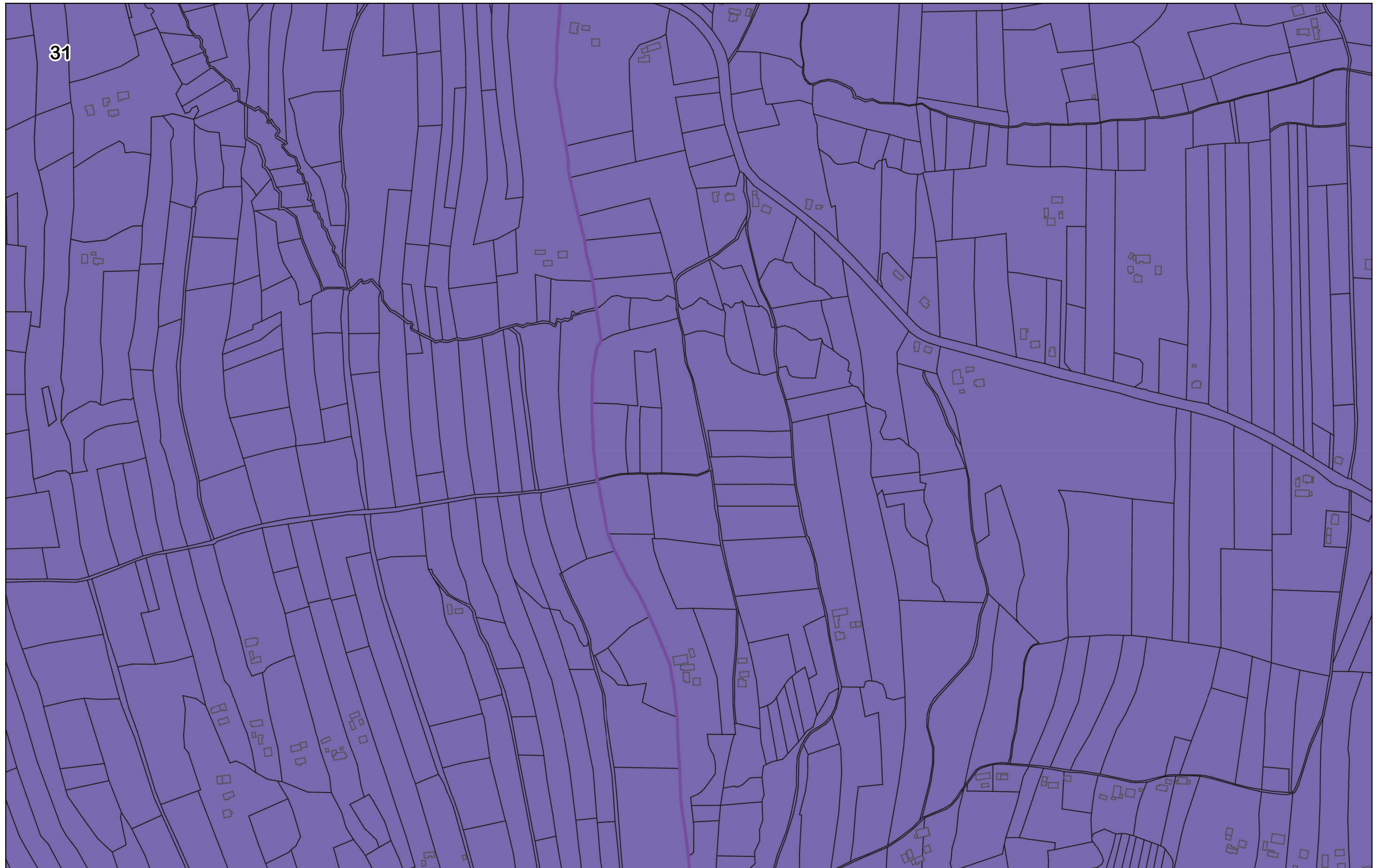
27

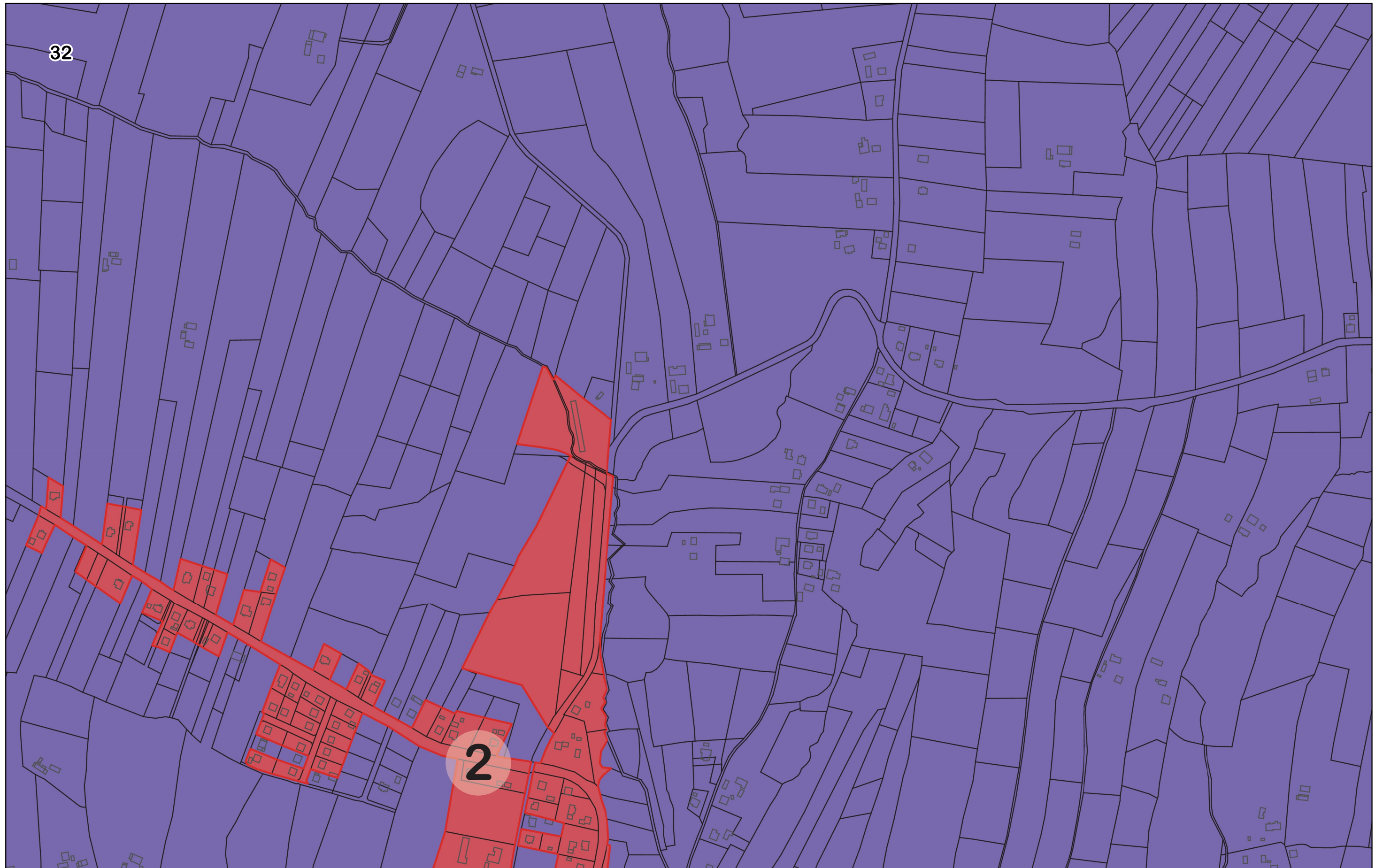
28

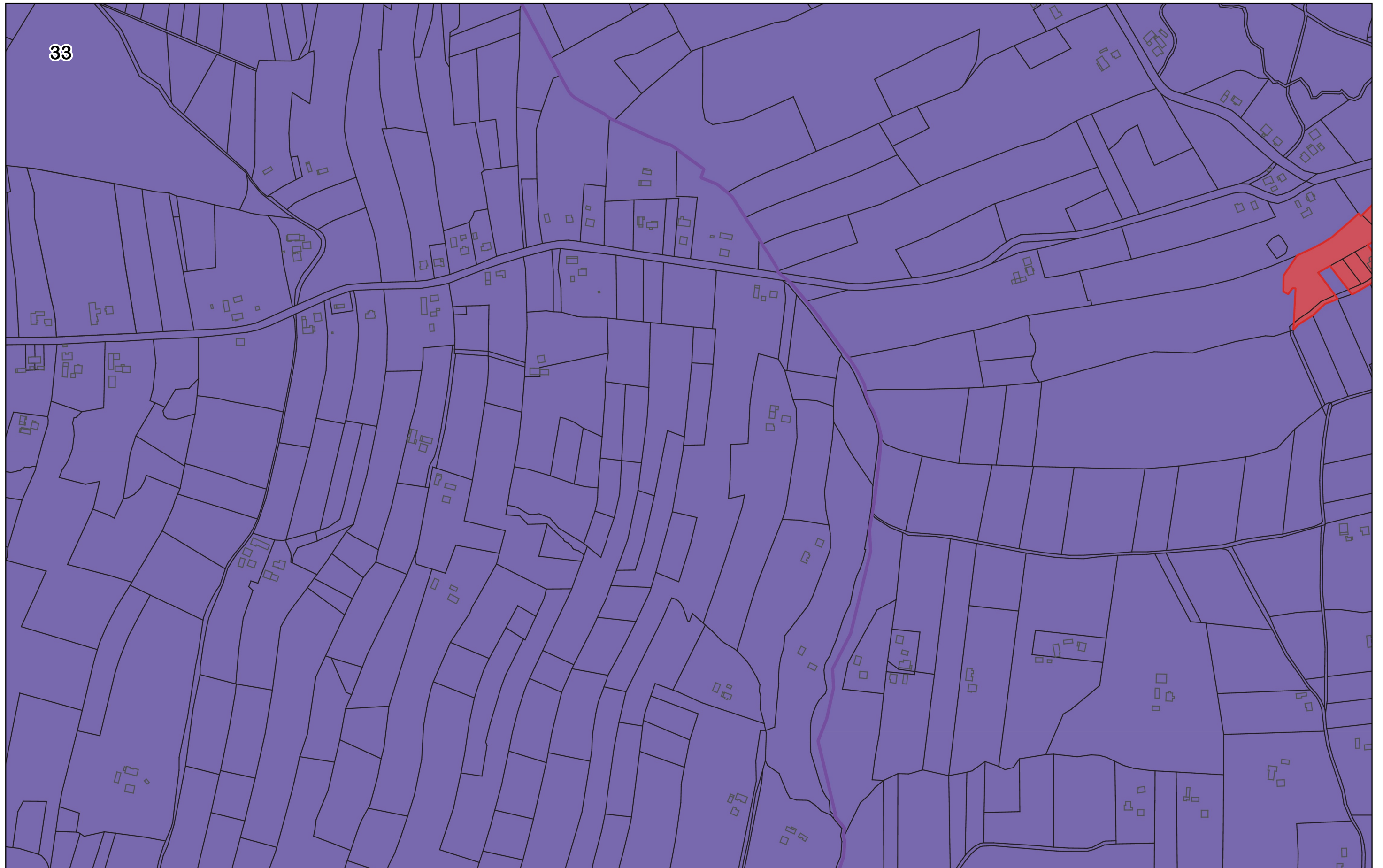
29

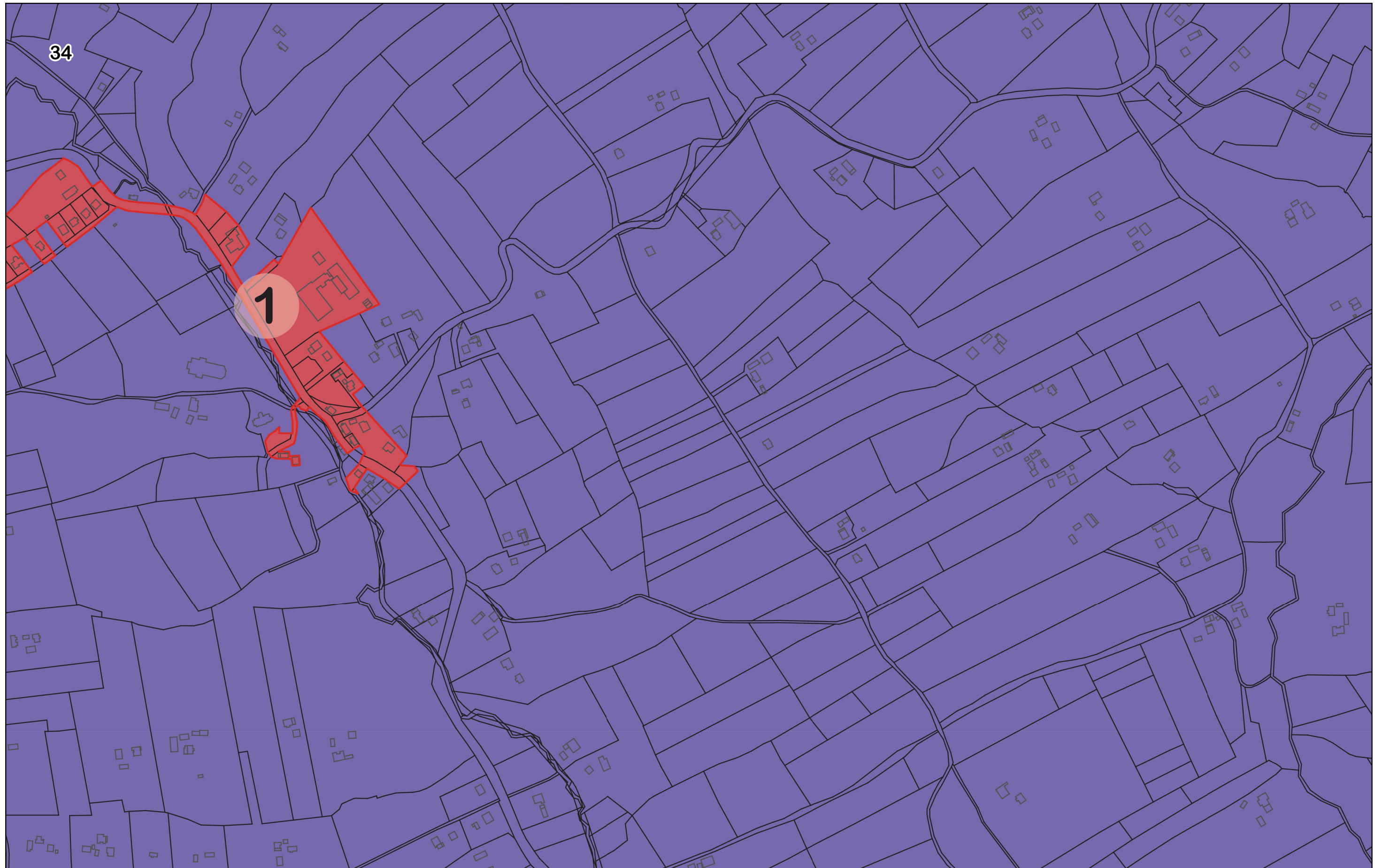


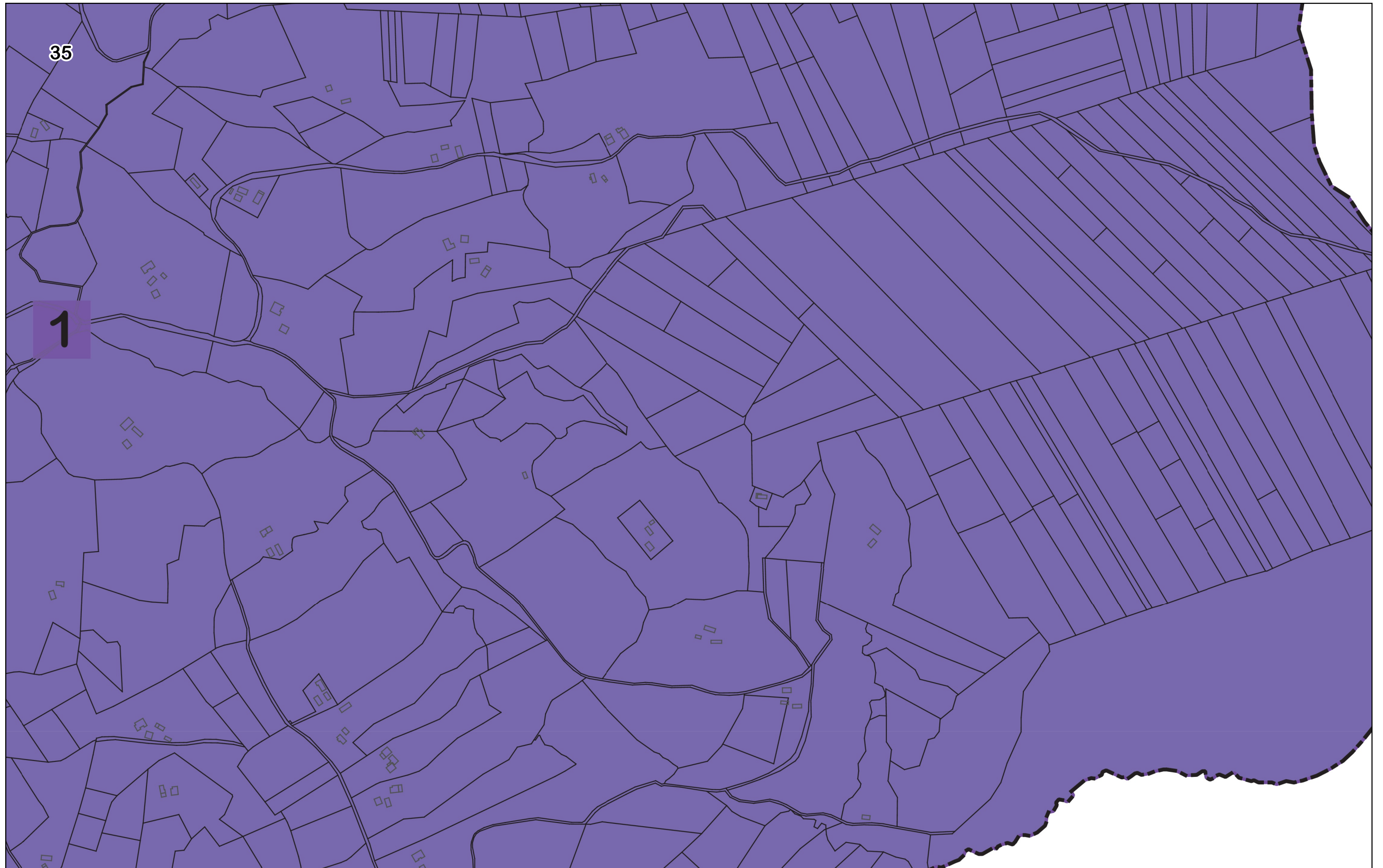




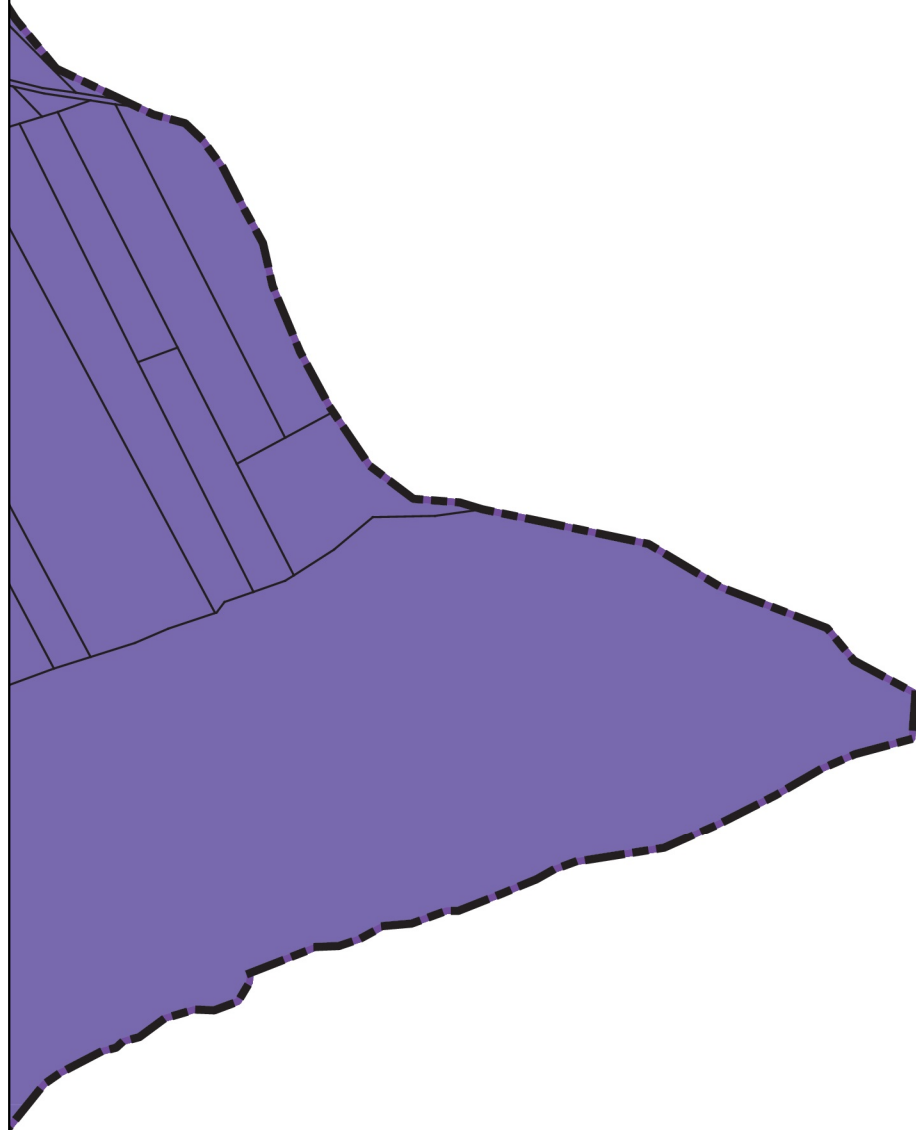






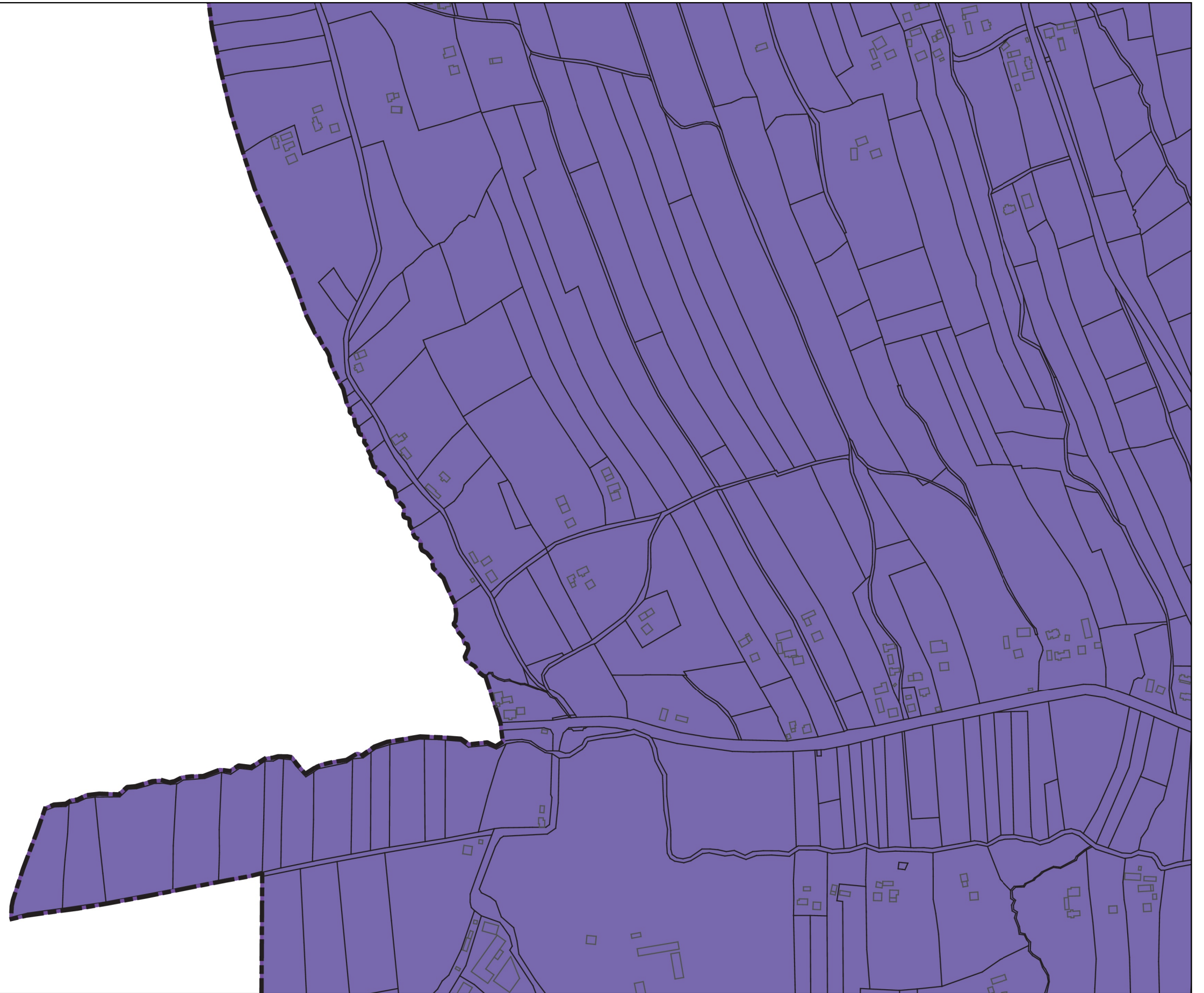


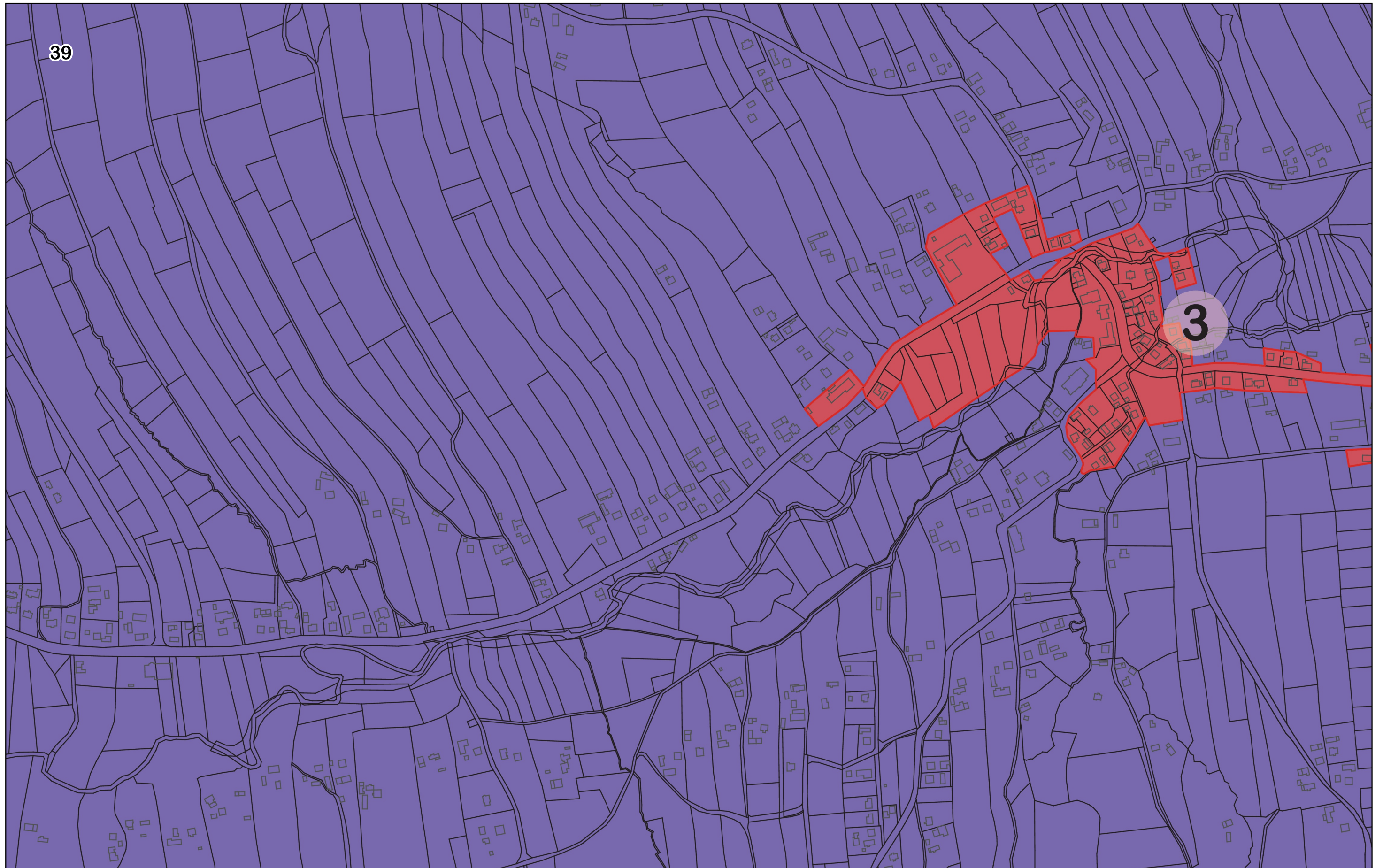
36

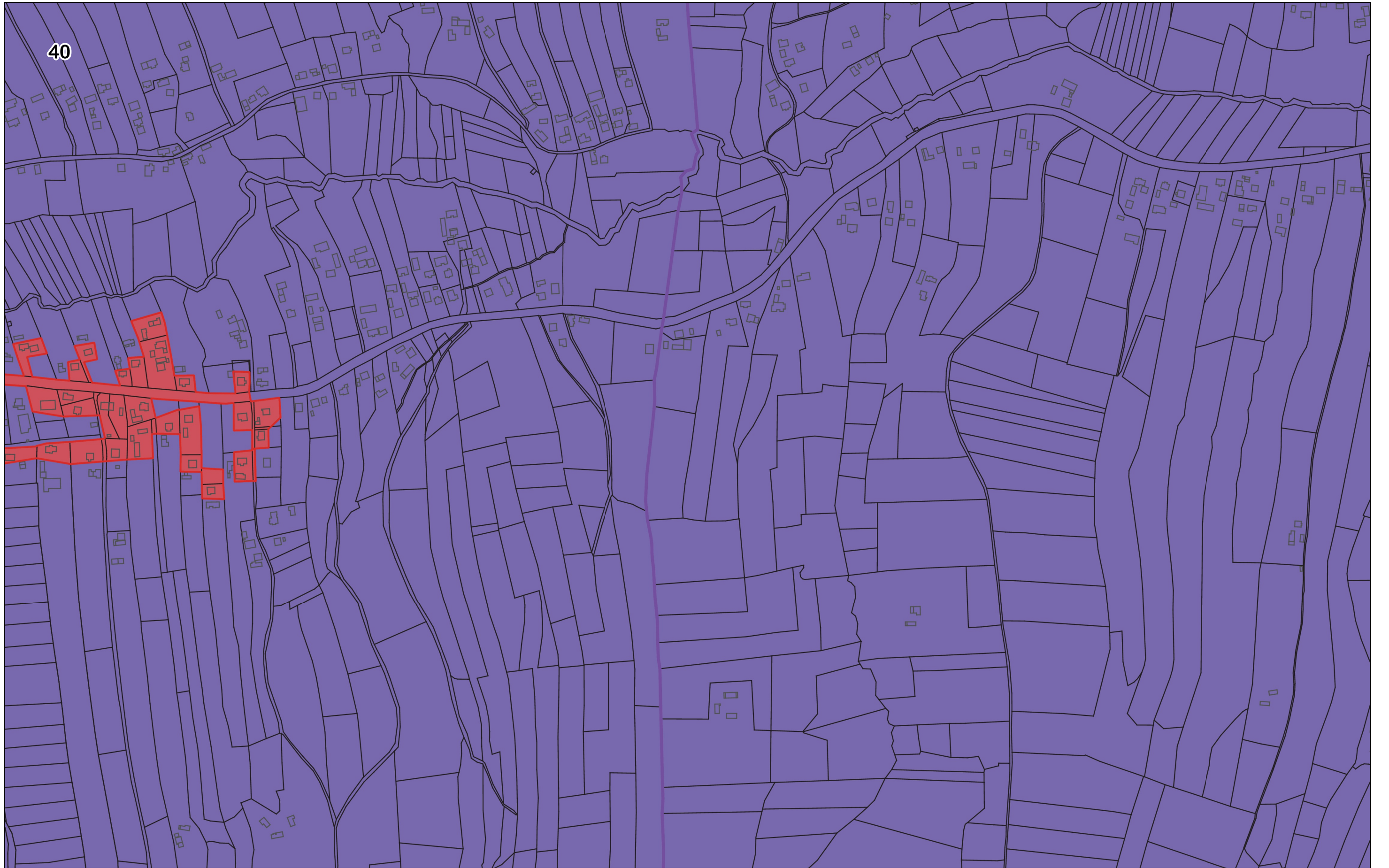


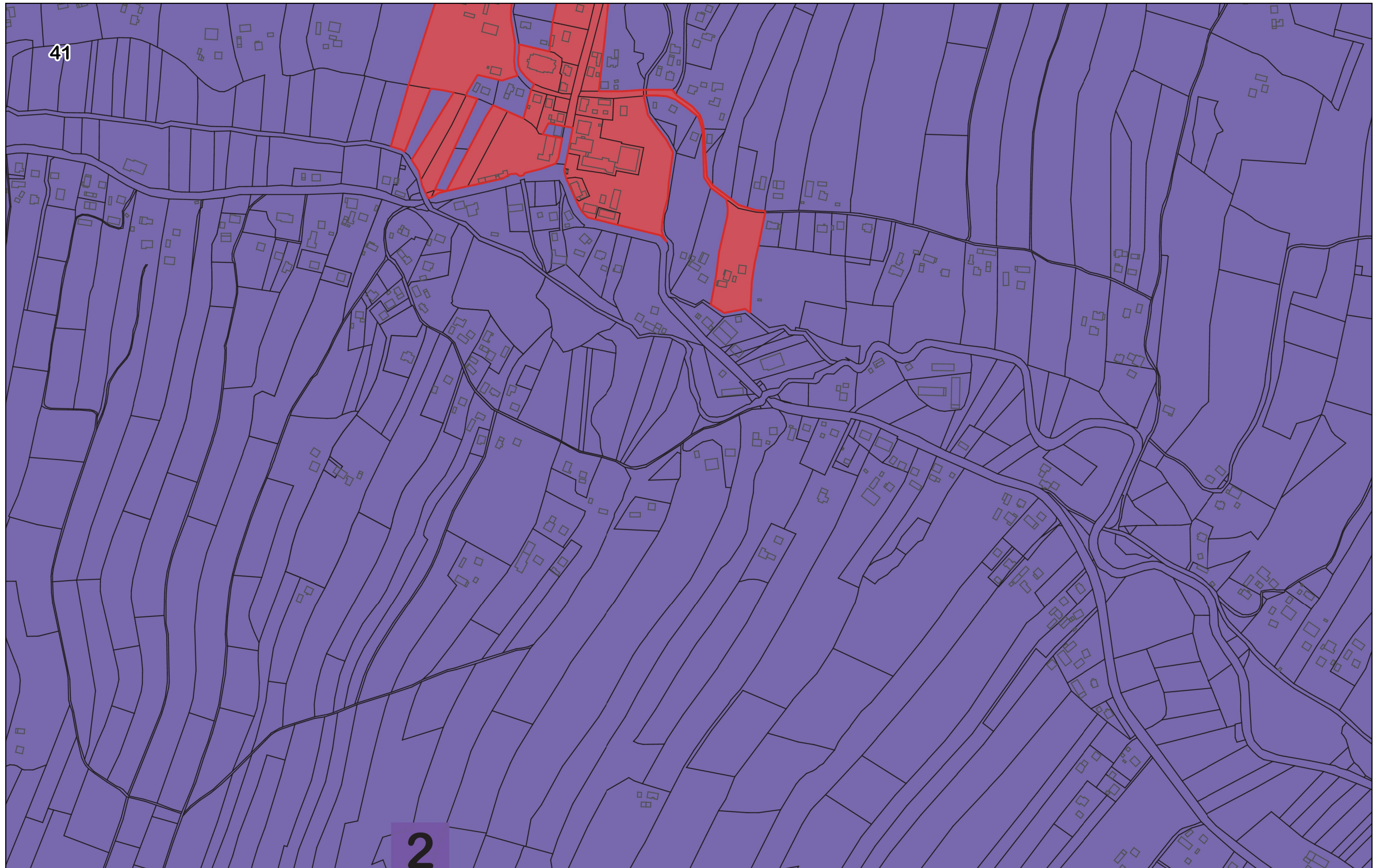
37

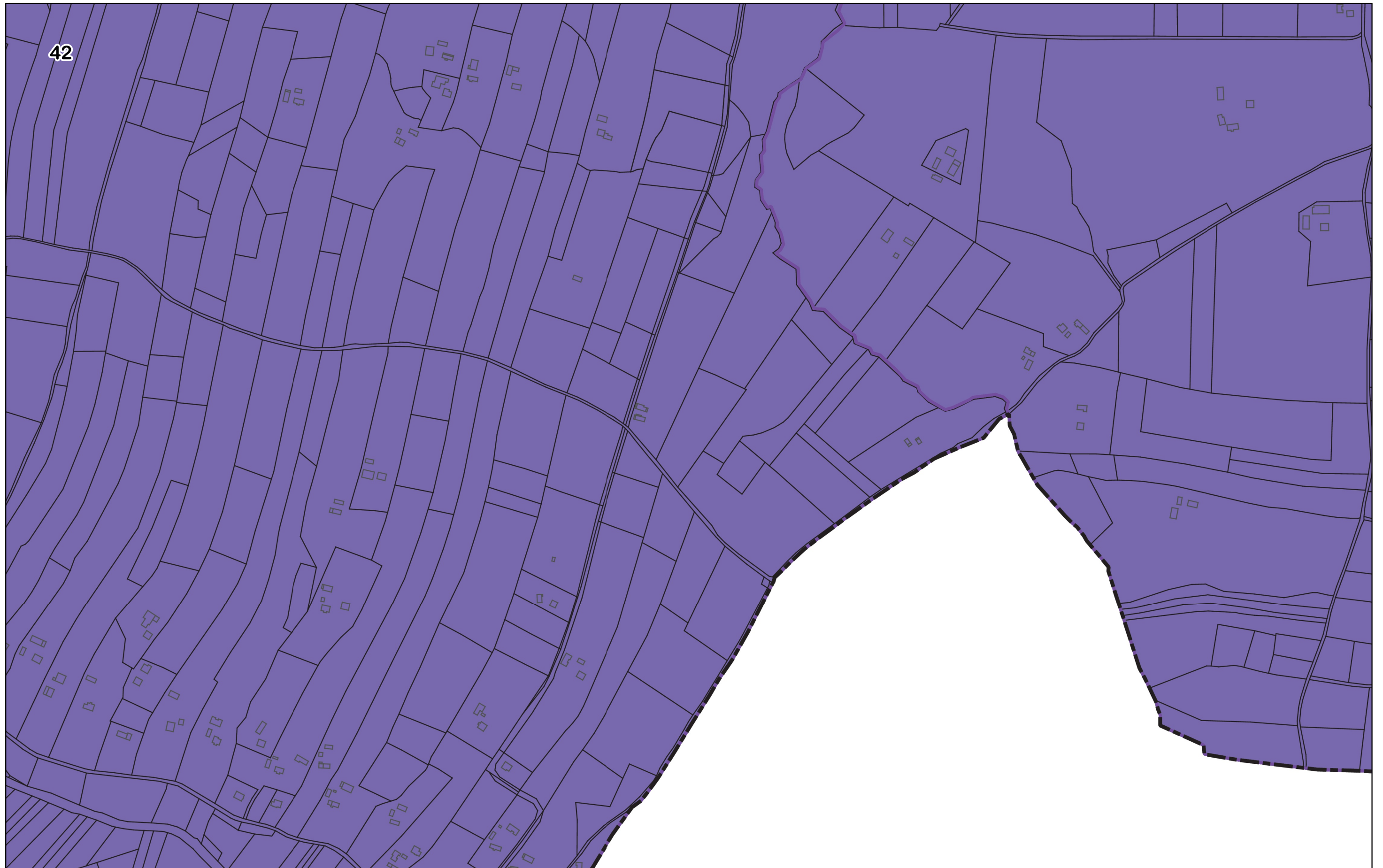
38

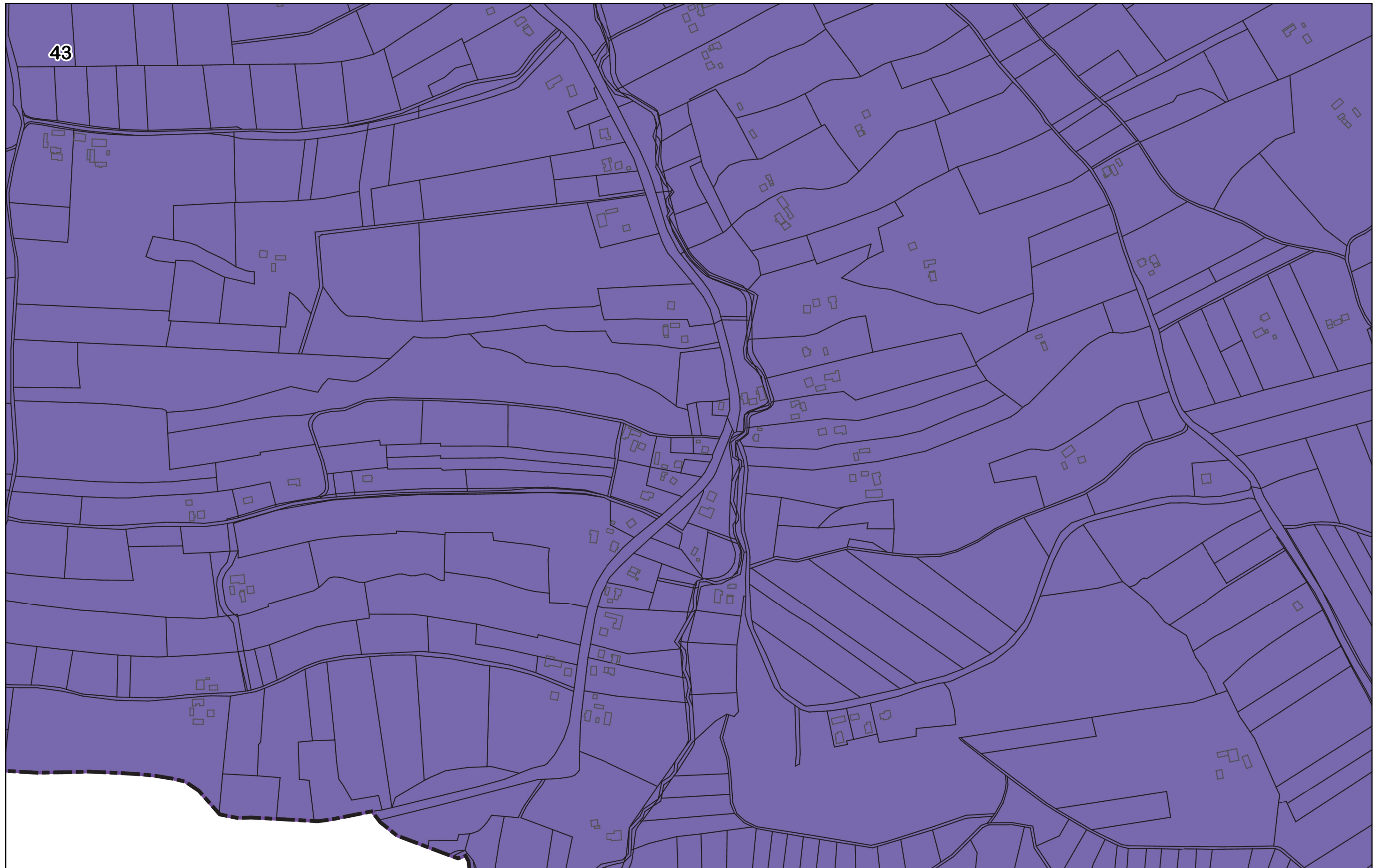


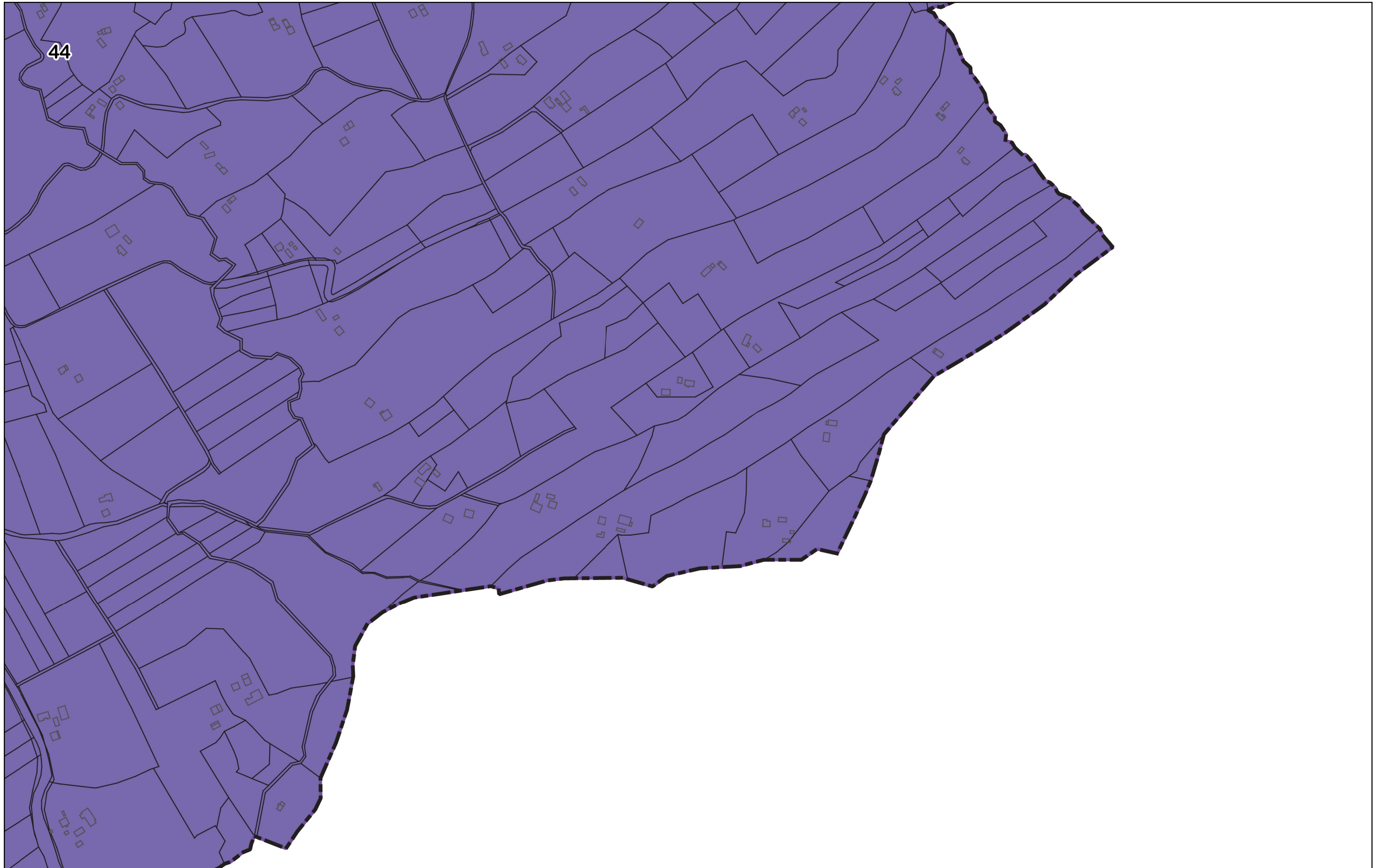








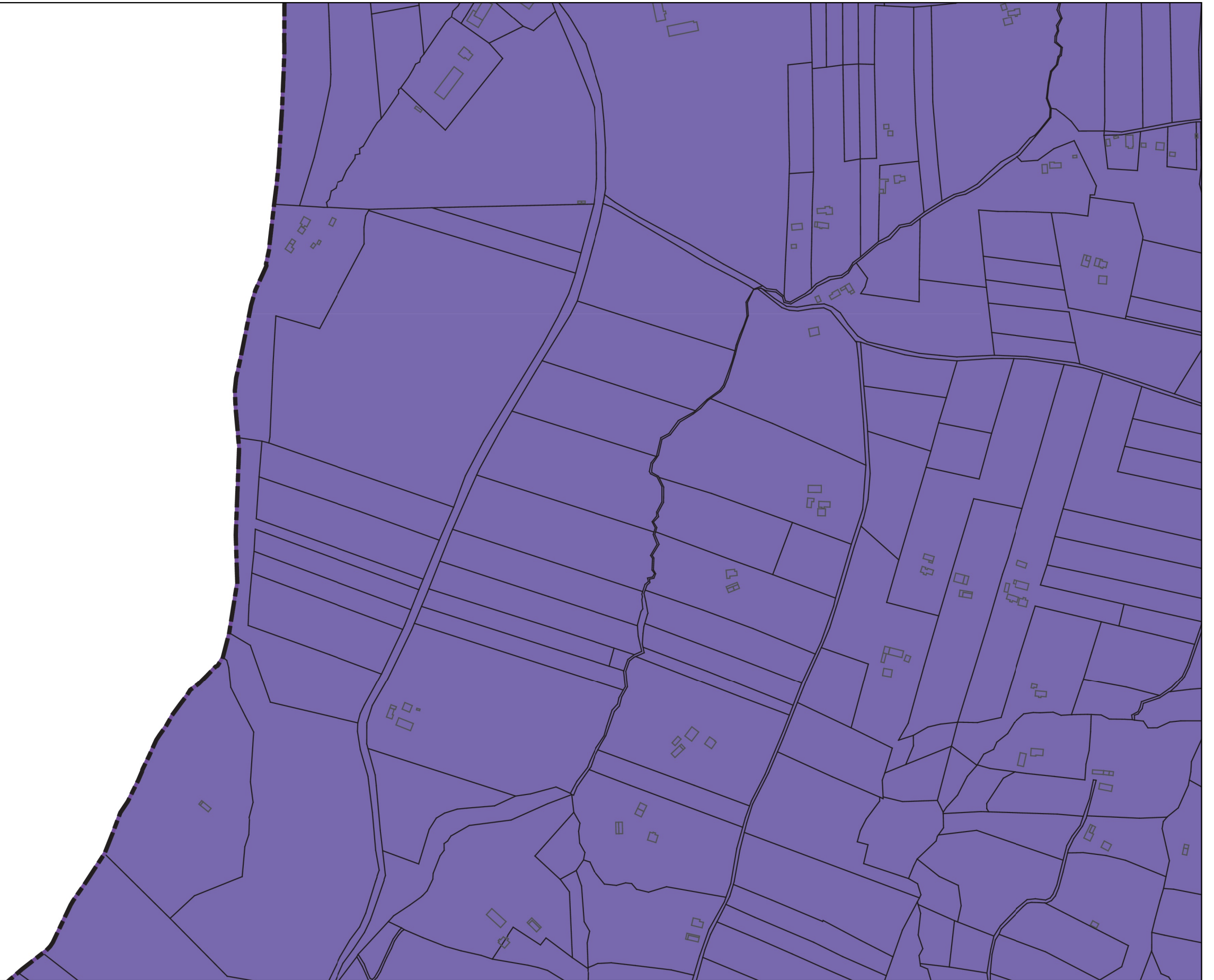


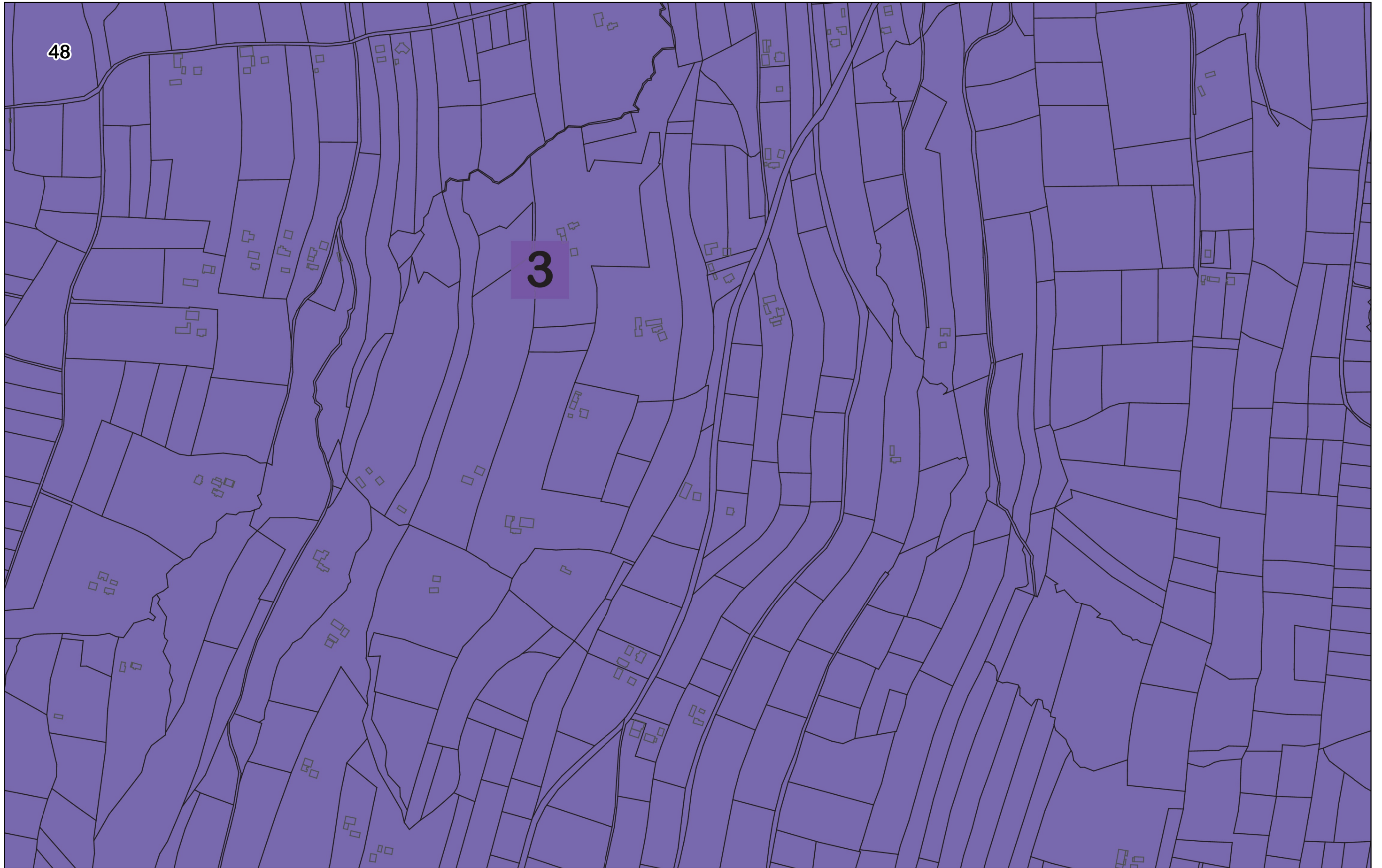


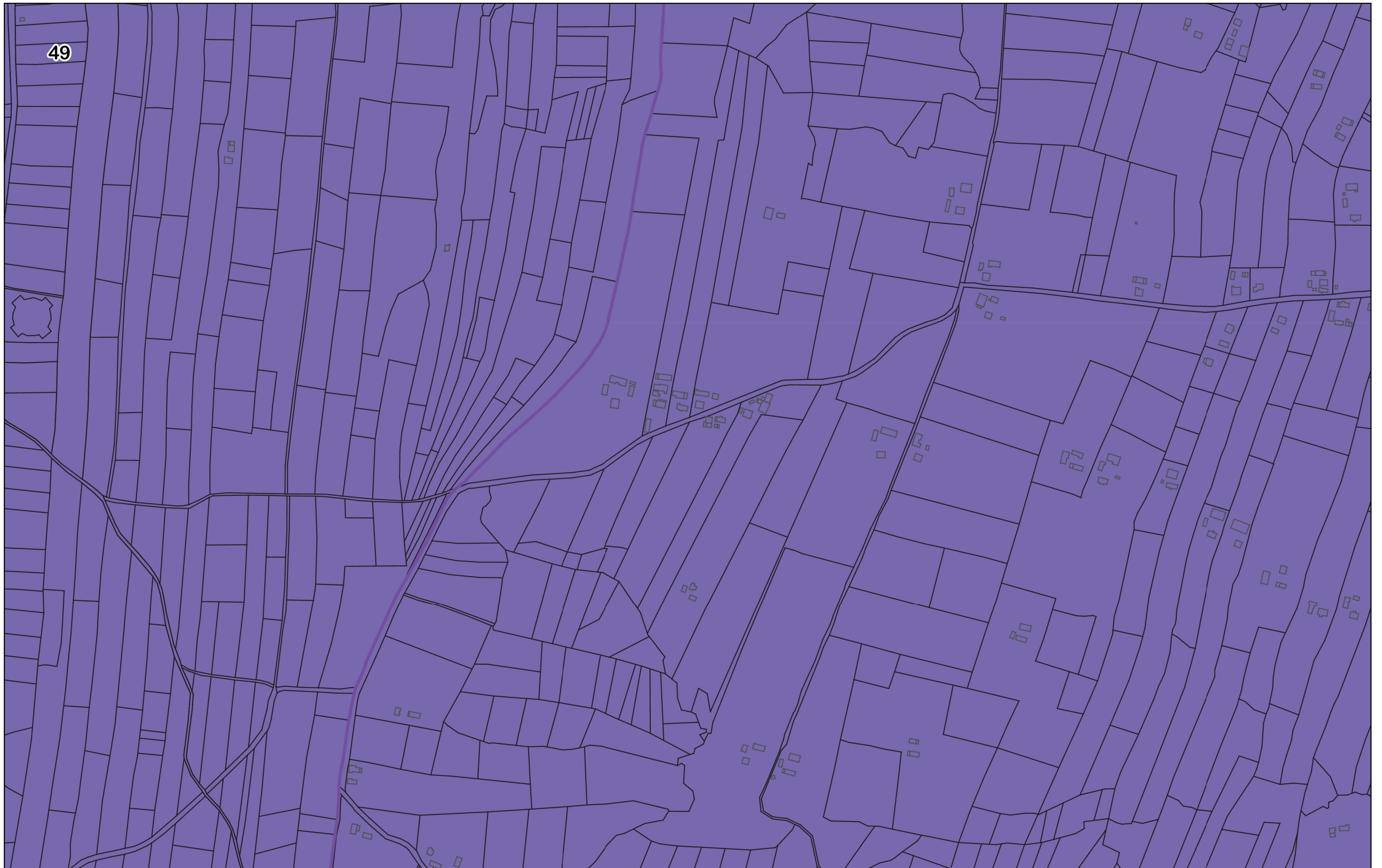
45

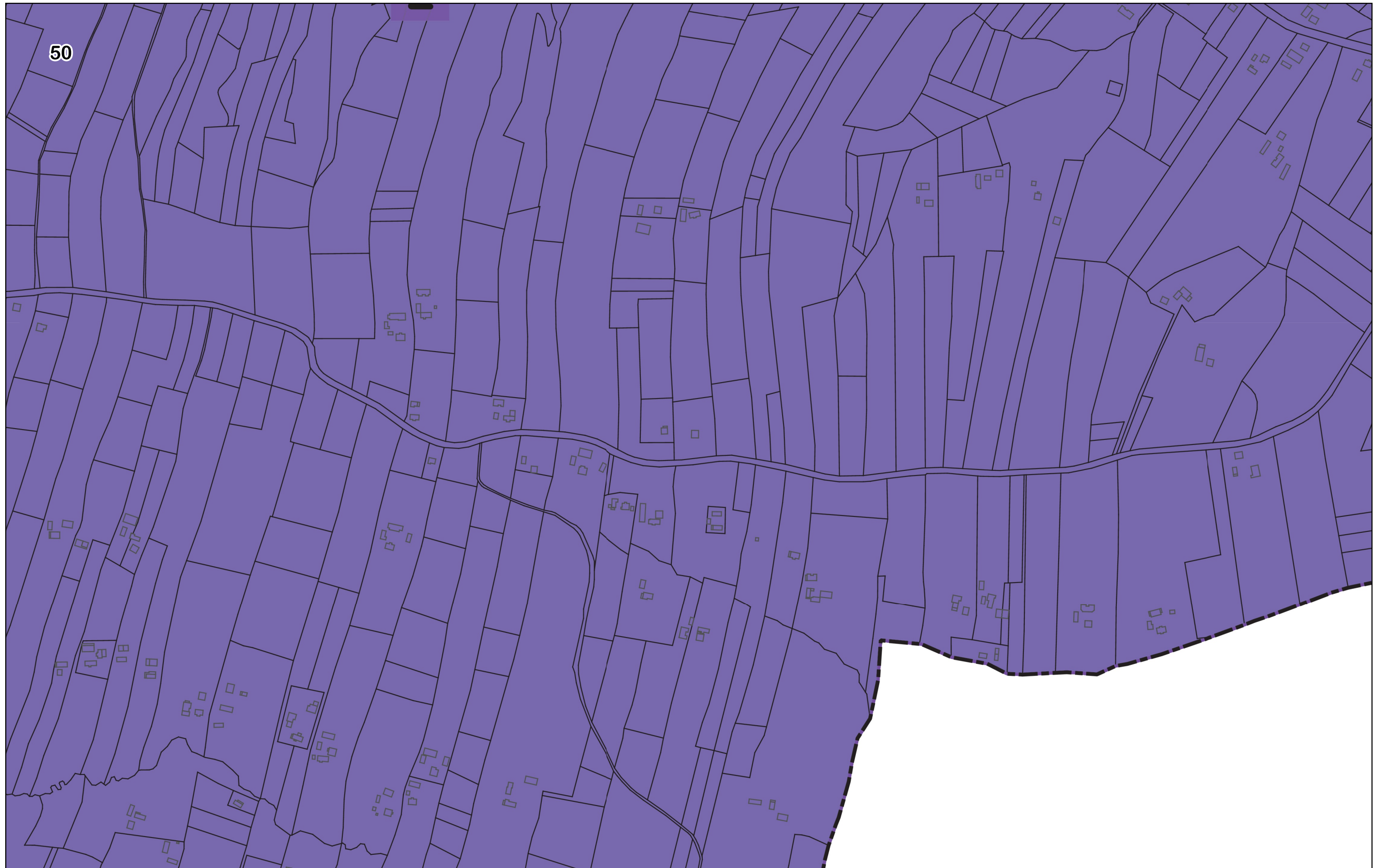
46

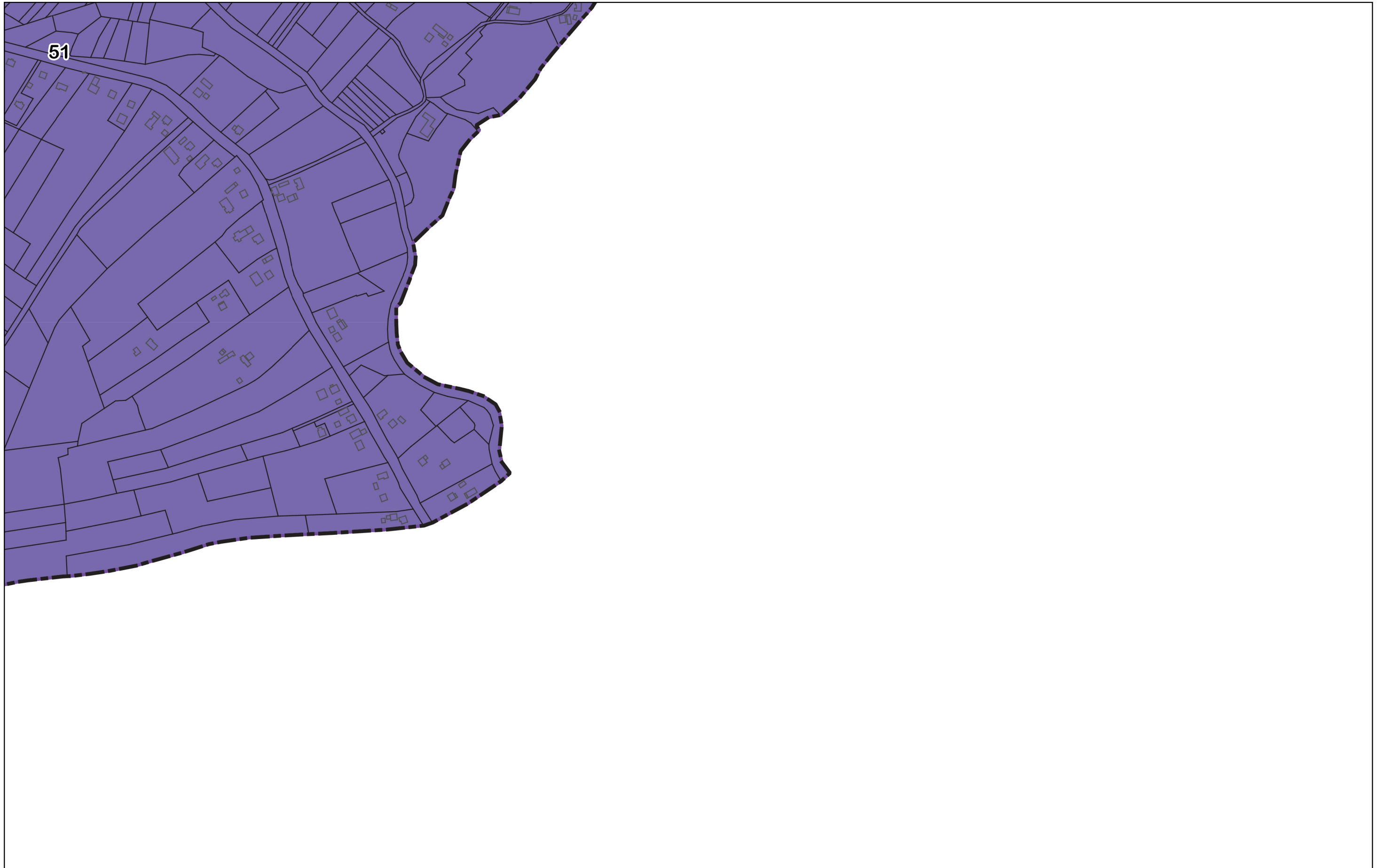
47



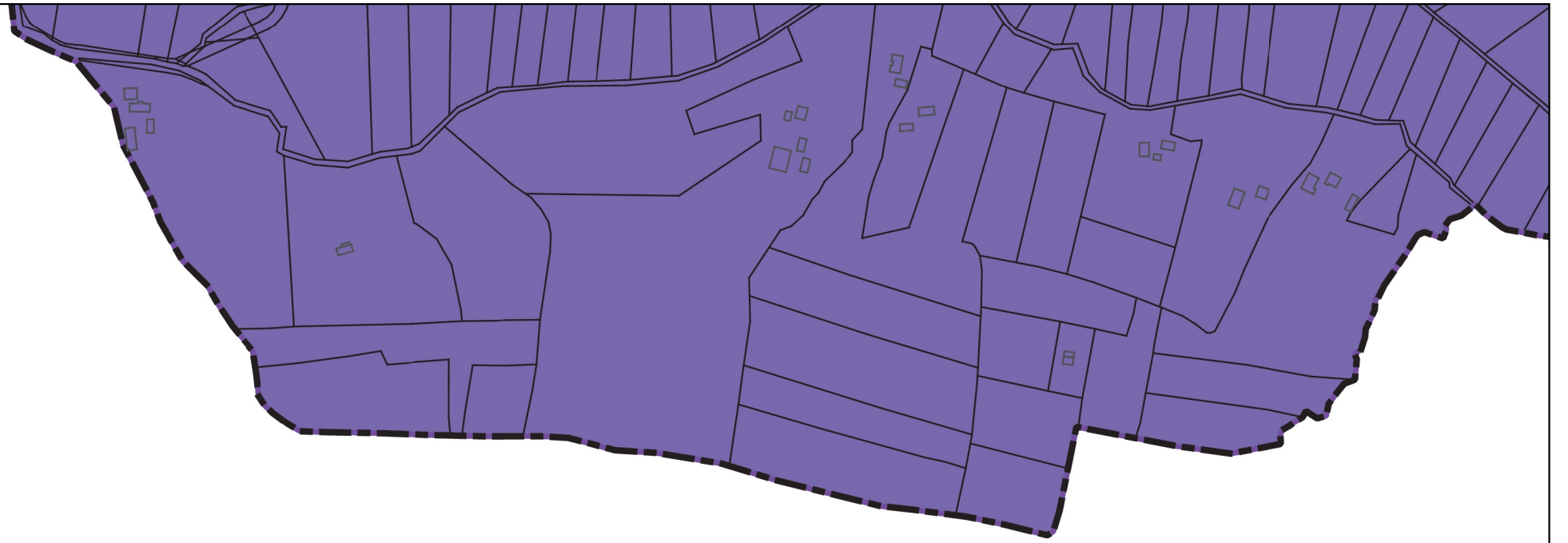


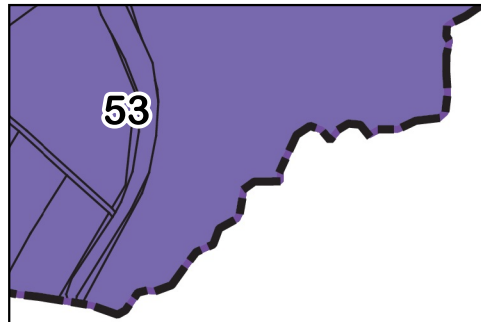






52





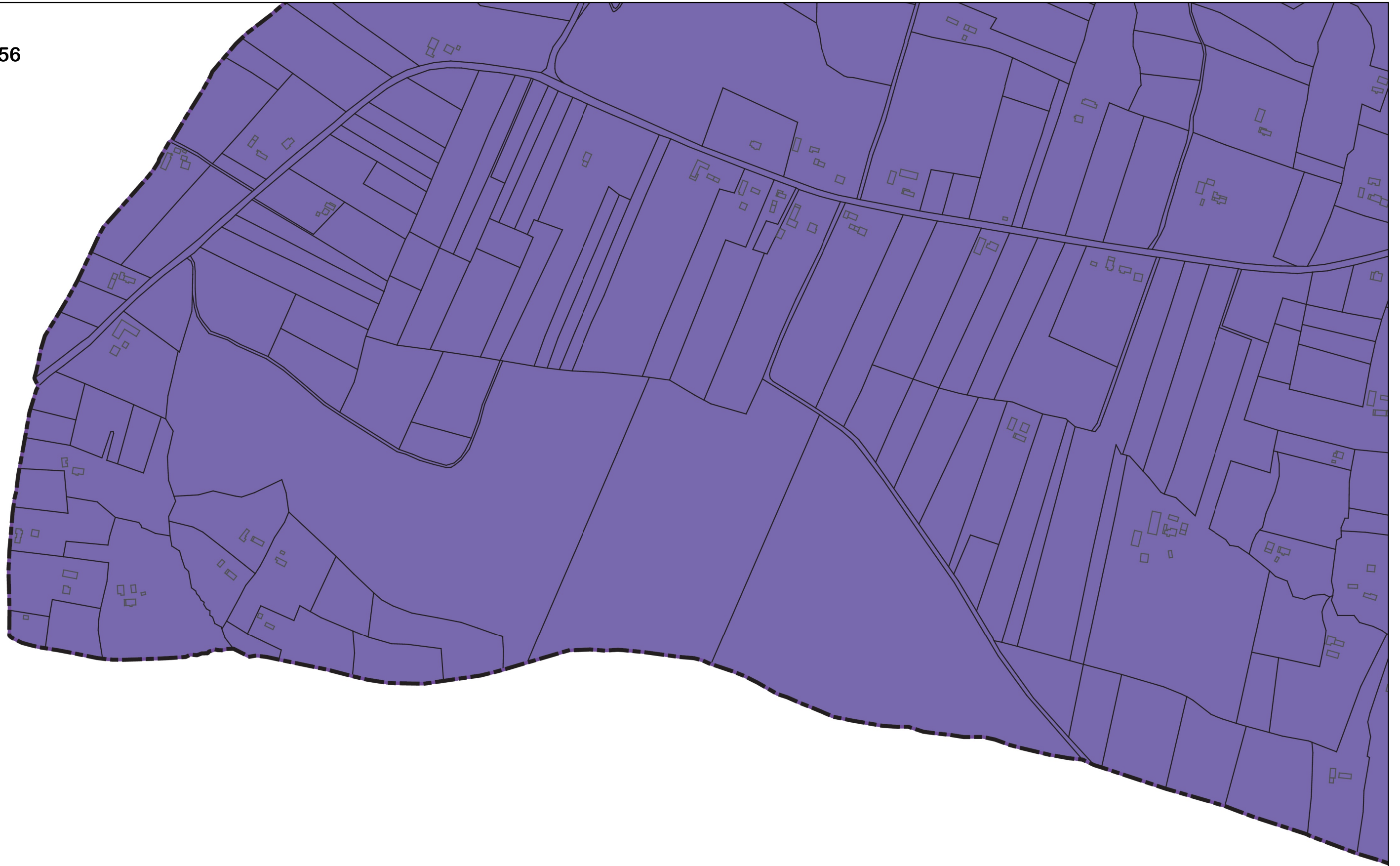
G M I N A S Z E R Z Y N Y

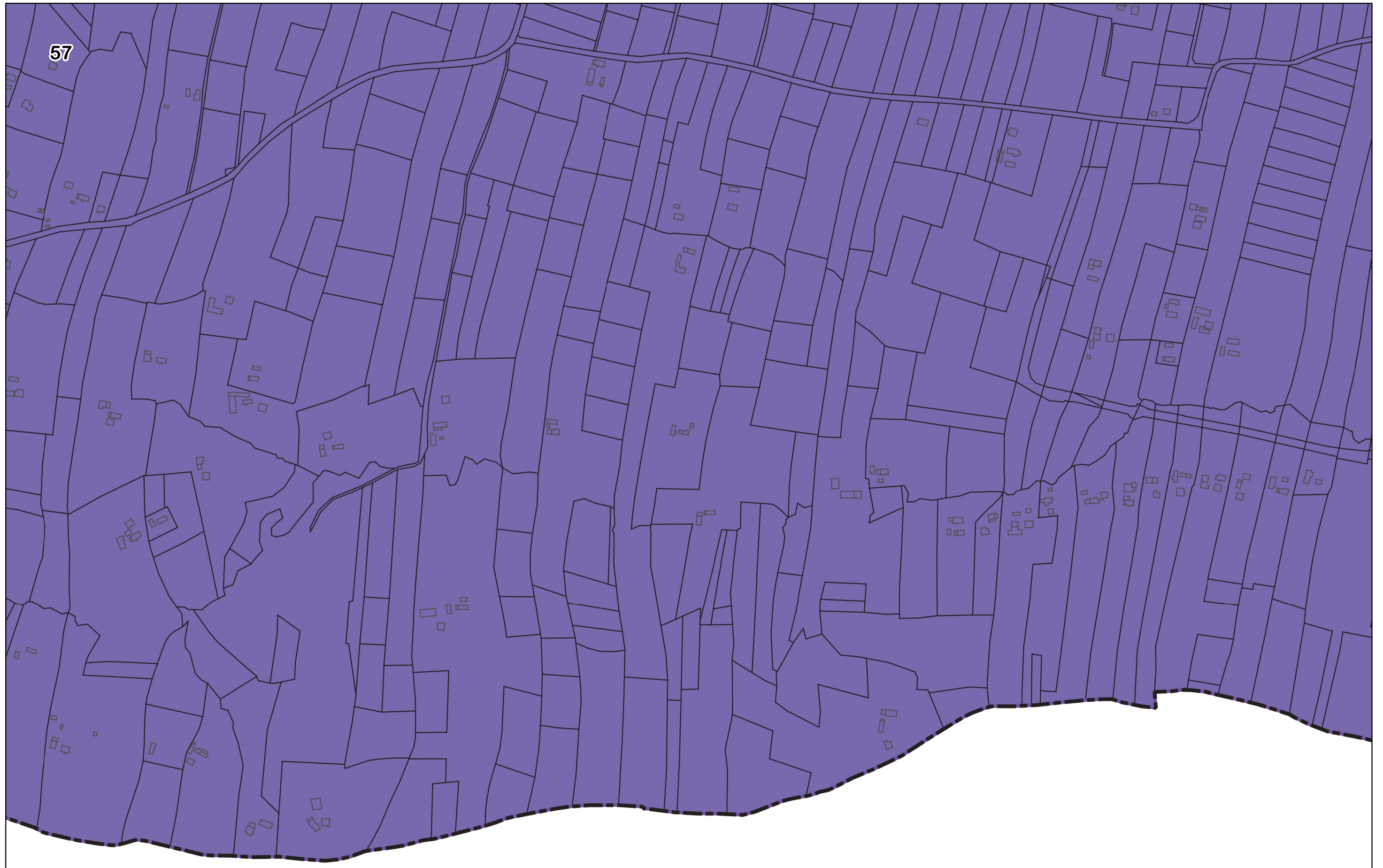
GMINNY PROGRAM REWITALIZACJI NA LATA 2016 - 2020

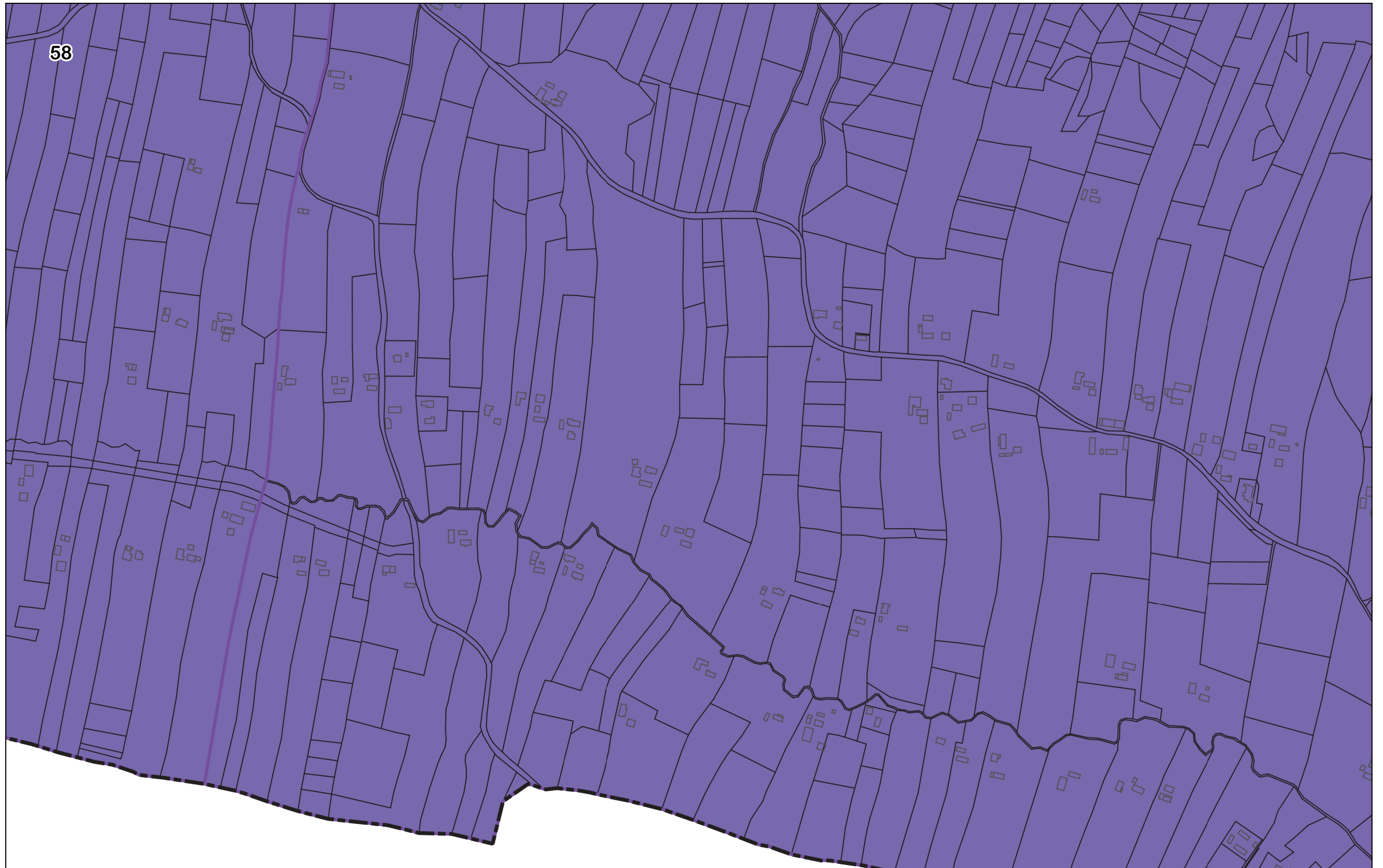
54

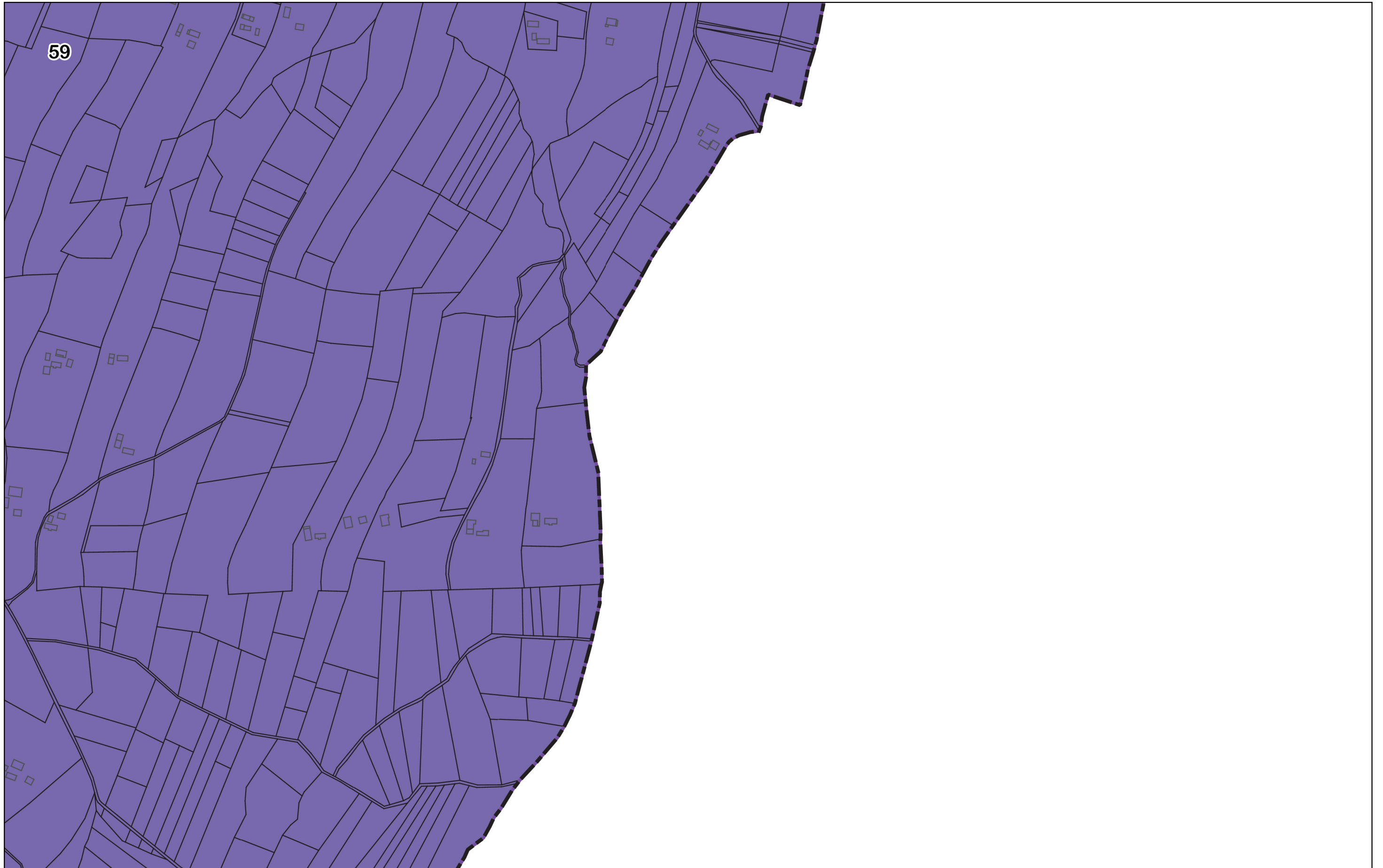
55

56










60




61



OBSZAR ZDEGRADOWANY I OBSZAR REWITALIZACJI

SKALA 1:5 000




LEGENDA:

-  GRANICA GMINY SZERZYNY
-  GRANICE DZIAŁEK EWIDENCYJNYCH
-  BUDYNKI

OBSZAR REWITALIZACJI

-  PODOBSZAR 1. CZERMNA
-  PODOBSZAR 2. SZERZYNY
-  PODOBSZAR 3. OŁPINY

OBSZAR ZDEGRADOWANY

-  PODOBSZAR 1. CZERMNA
-  PODOBSZAR 2. SZERZYNY
-  PODOBSZAR 3. OŁPINY

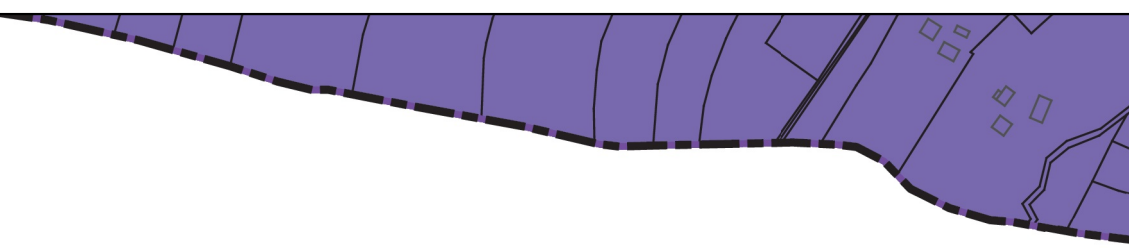
63

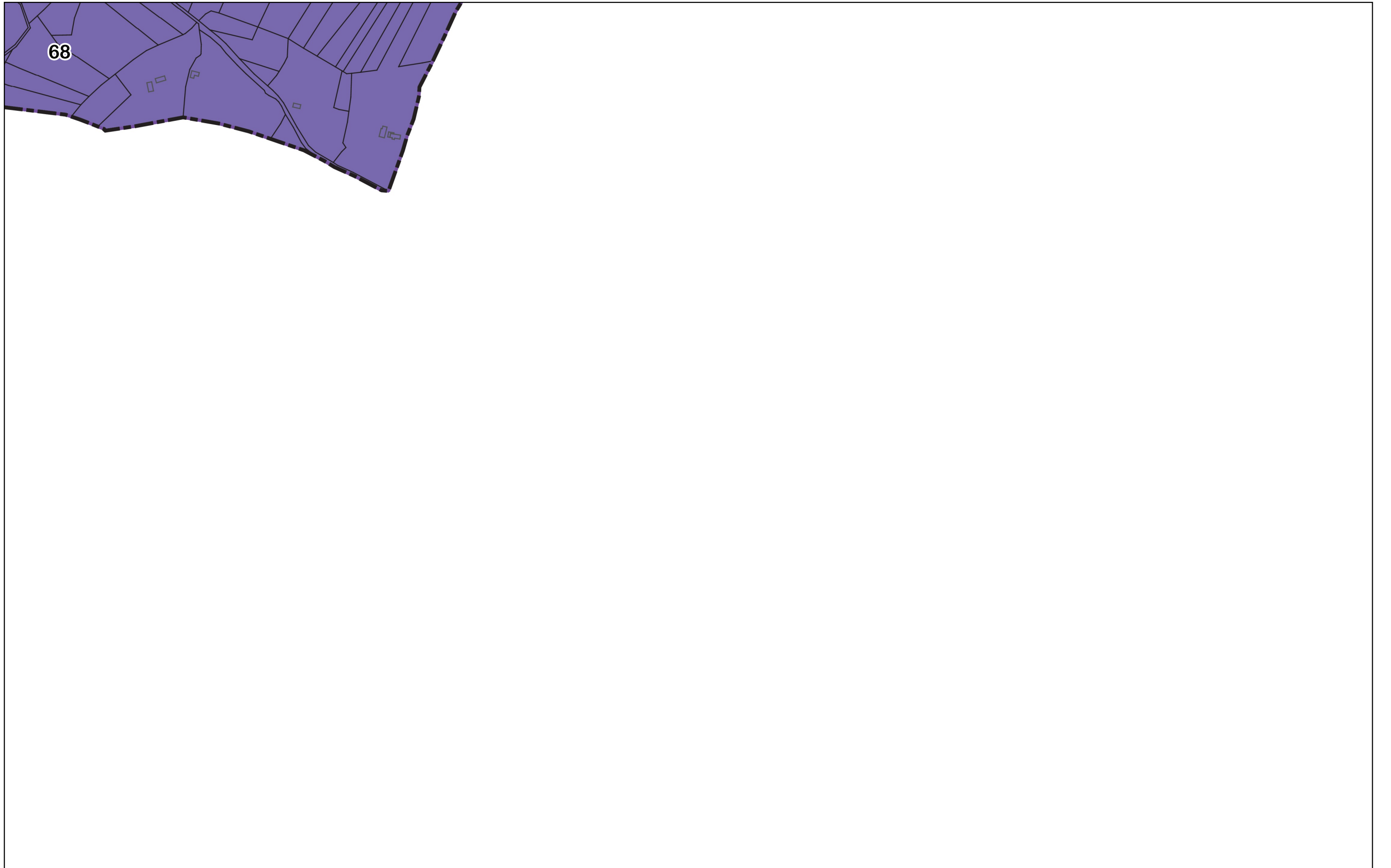
64

65

66

67





69

70

71

72