



DZIENNIK URZĘDOWY

WOJEWÓDZTWA MAŁOPOLSKIEGO

Kraków, dnia 7 marca 2017 r.

Poz. 1743

UCHWAŁA NR XXXII/230/17 RADY GMINY OCHOTNICA DOLNA

z dnia 20 lutego 2017 roku

w sprawie: wyznaczenia obszaru zdegradowanego oraz obszaru rewitalizacji na terenie Gminy Ochotnica Dolna.

Działając na podstawie art. 18 ust. 2 pkt. 15 ustawy z dnia 8 marca 1990 r. o samorządzie gminnym (tj. Dz. U. z 2016 r., poz. 446 ze zm.) oraz art. 8 ustawy z dnia 9 października 2015 r. o rewitalizacji (Dz. U. z 2015 r., poz. 1777). Rada Gminy Ochotnica Dolna uchwala, co następuje:

§ 1. Wyznacza się obszar zdegradowany i obszar rewitalizacji na terenie Gminy Ochotnica Dolna, w granicach określonych w załączniku nr 1 do niniejszej Uchwały.

§ 2. Obszary, o których mowa w § 1, stanowią tereny znajdujące się w stanie kryzysowym z powodu koncentracji negatywnych zjawisk społecznych oraz skorelowanych z nimi negatywnych zjawisk gospodarczych, przestrzenno-funkcjonalnych i technicznych zidentyfikowanych i zanalizowanych na obszarach Gminy Ochotnica Dolna.

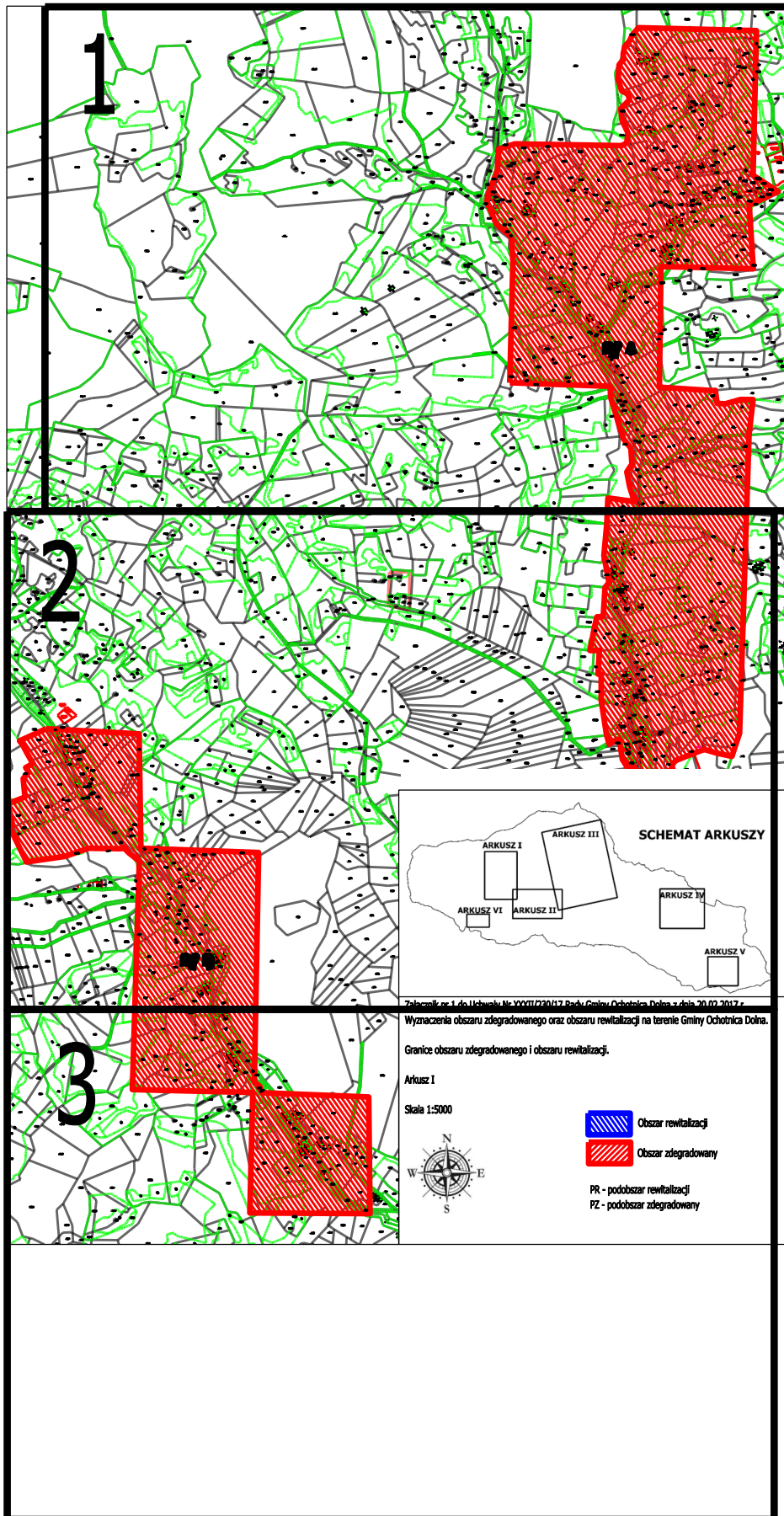
§ 3. Wykonanie Uchwały powierza się Wójtowi Gminy Ochotnica Dolna.

§ 4. Uchwała wchodzi w życie po upływie 14 dni od dnia ogłoszenia w Dzienniku Urzędowym Województwa Małopolskiego.

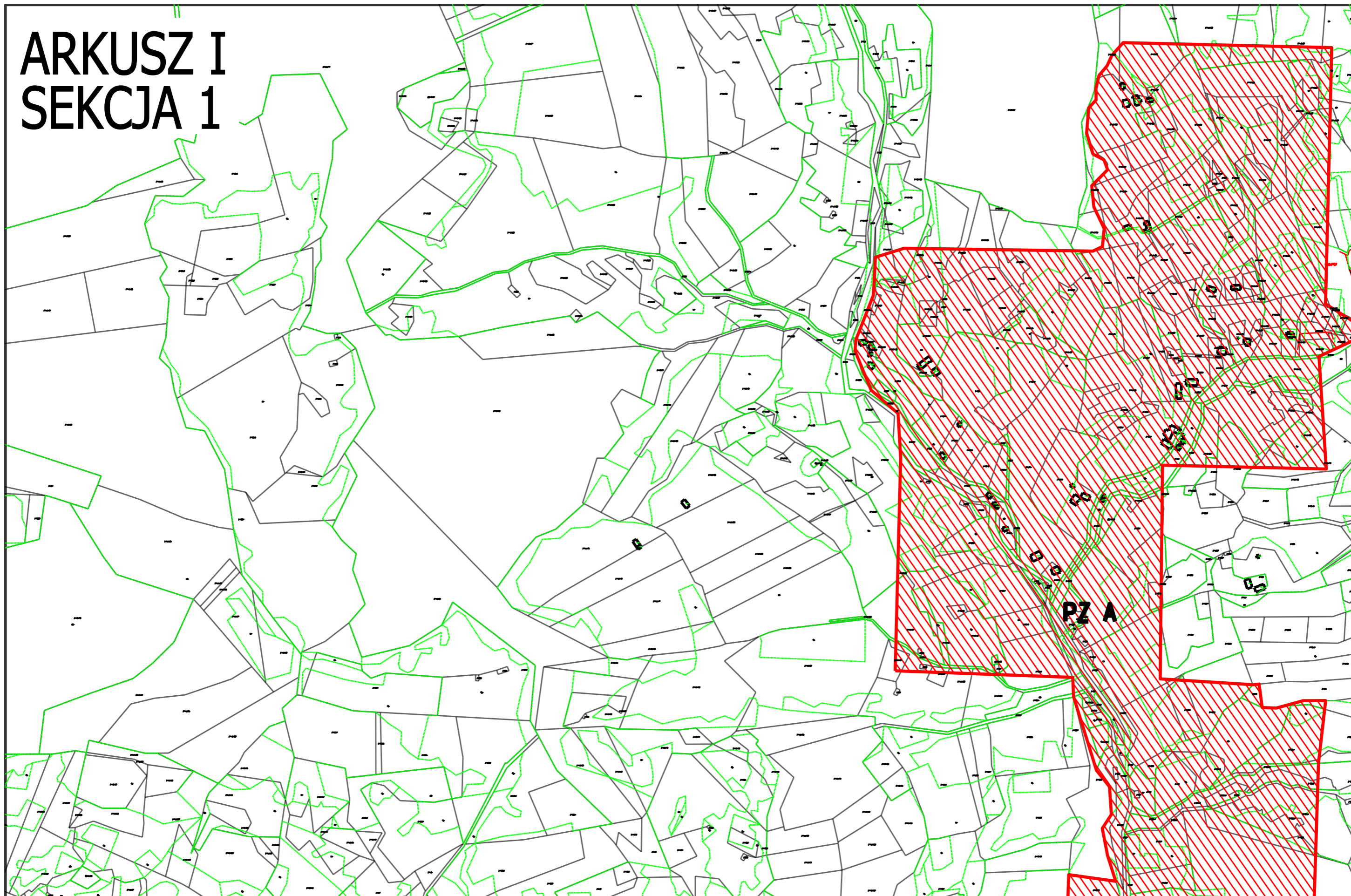
Zastępca Przewodniczącego Rady

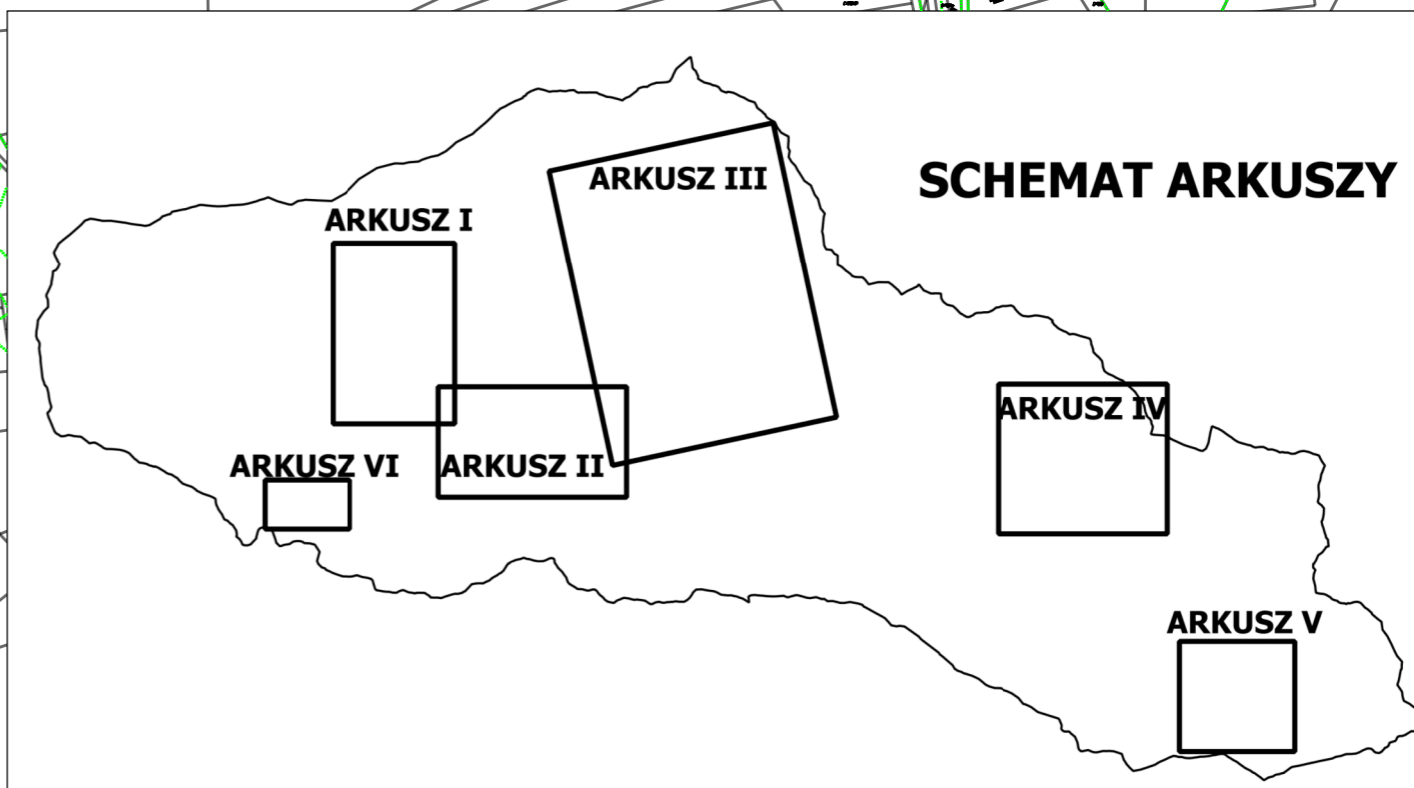
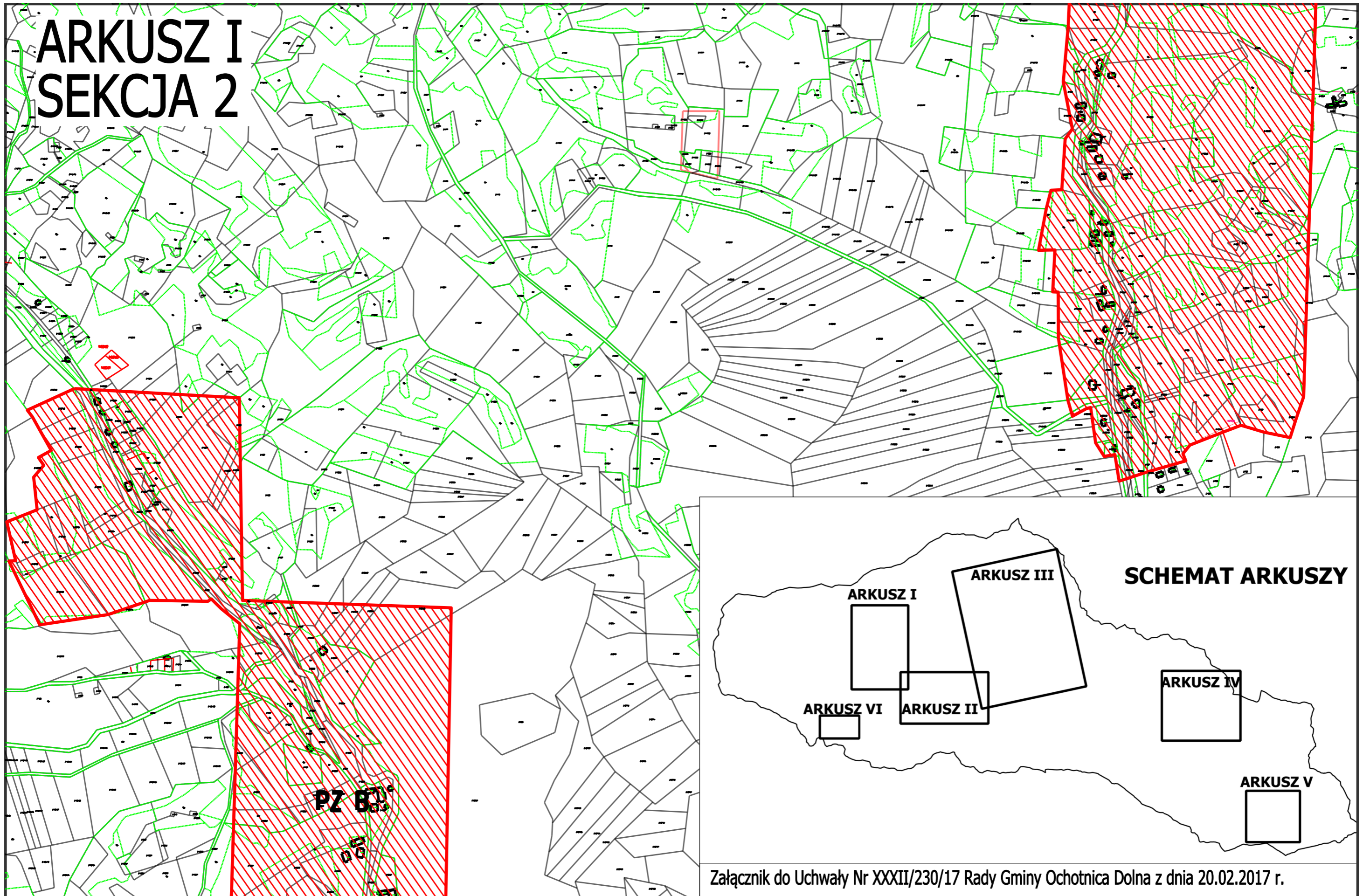
Andrzej Sikora

SKOROWIDZ SEKCJI ARKUSZ I



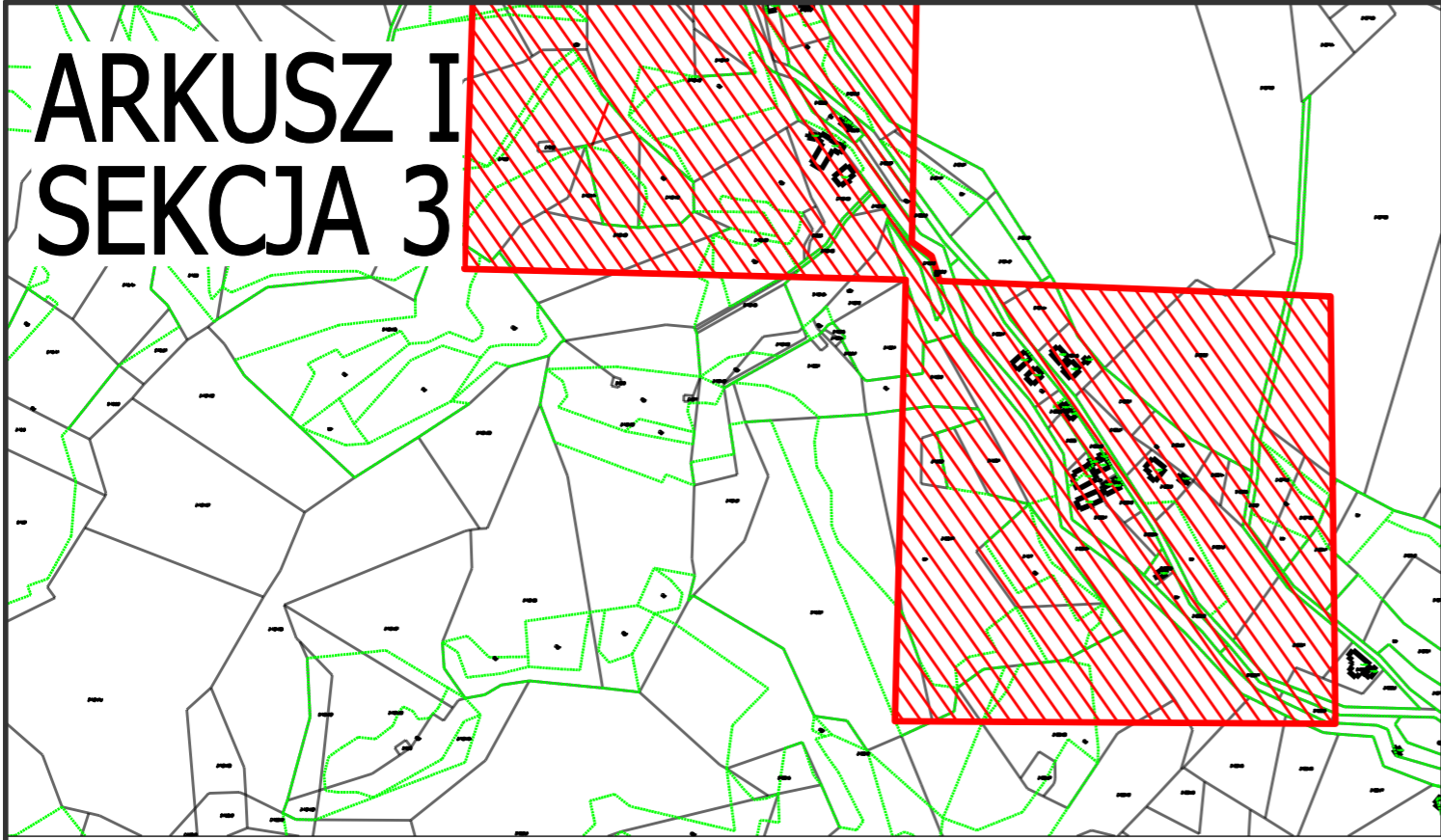
ARKUSZ I SEKCJA 1





Załącznik do Uchwały Nr XXXII/230/17 Rady Gminy Ochotnica Dolna z dnia 20.02.2017 r.

ARKUSZ I SEKCJA 3




Wyznaczenia obszaru zdegradowanego oraz obszaru rewitalizacji na terenie Gminy Ochothnica Dolna.


Granice obszaru zdegradowanego i obszaru rewitalizacji.

Arkusz I

Skala 1:5000



Obszar rewitalizacji

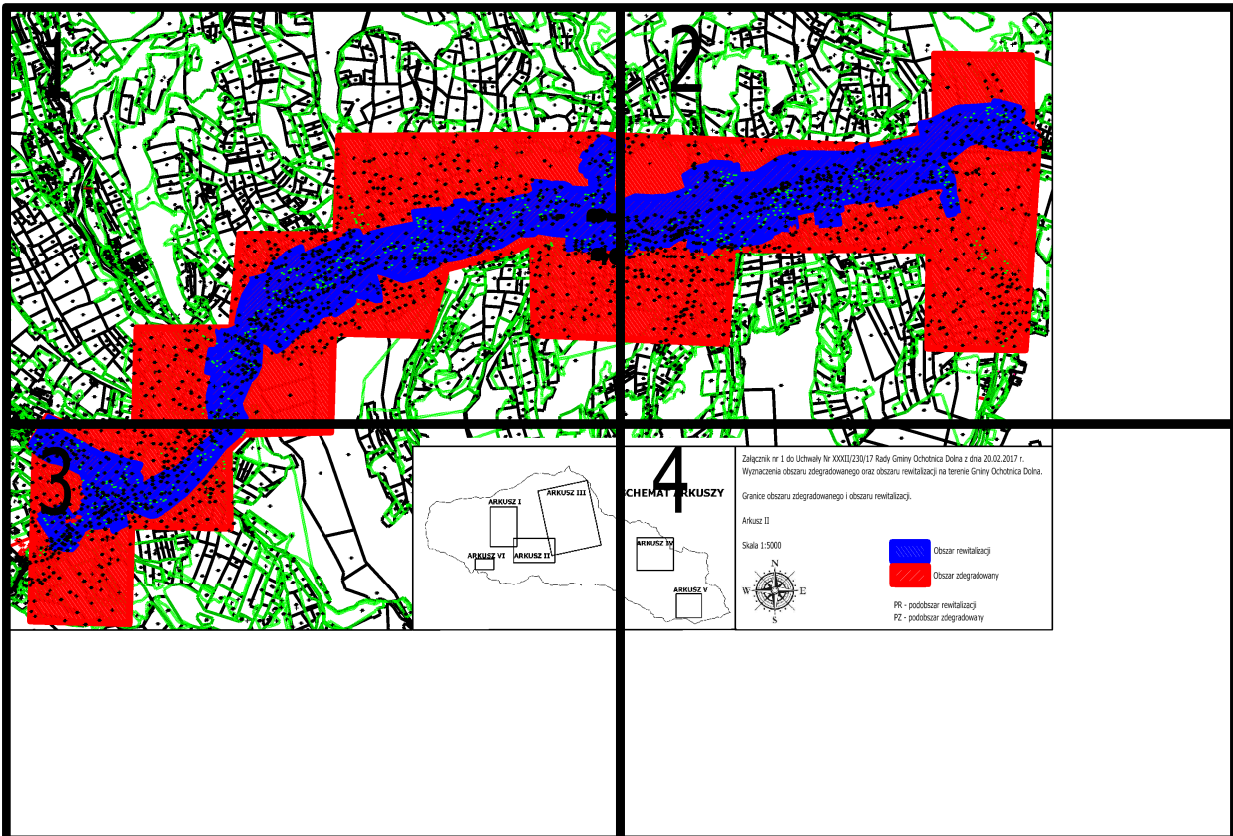


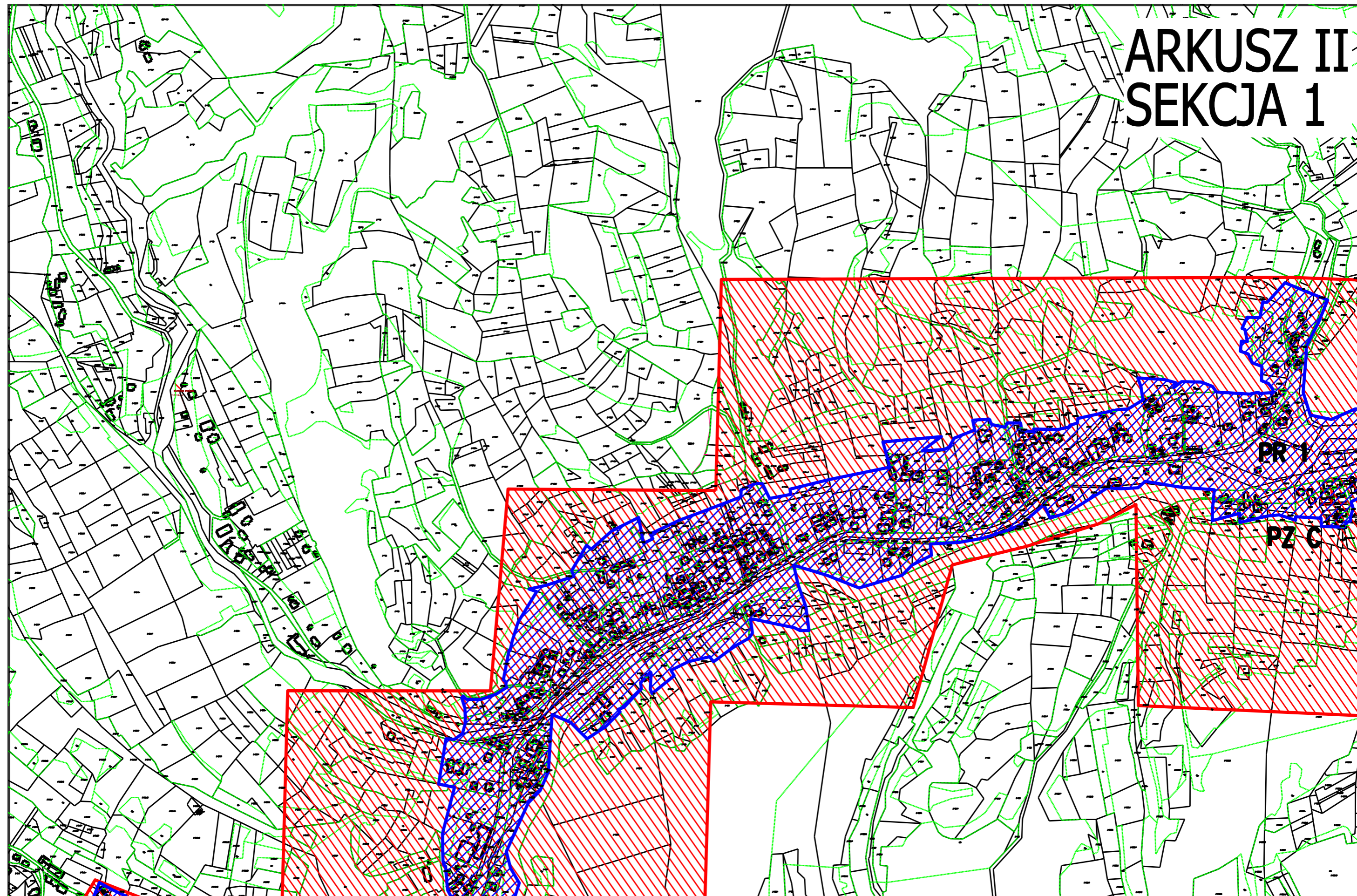
Obszar zdegradowany

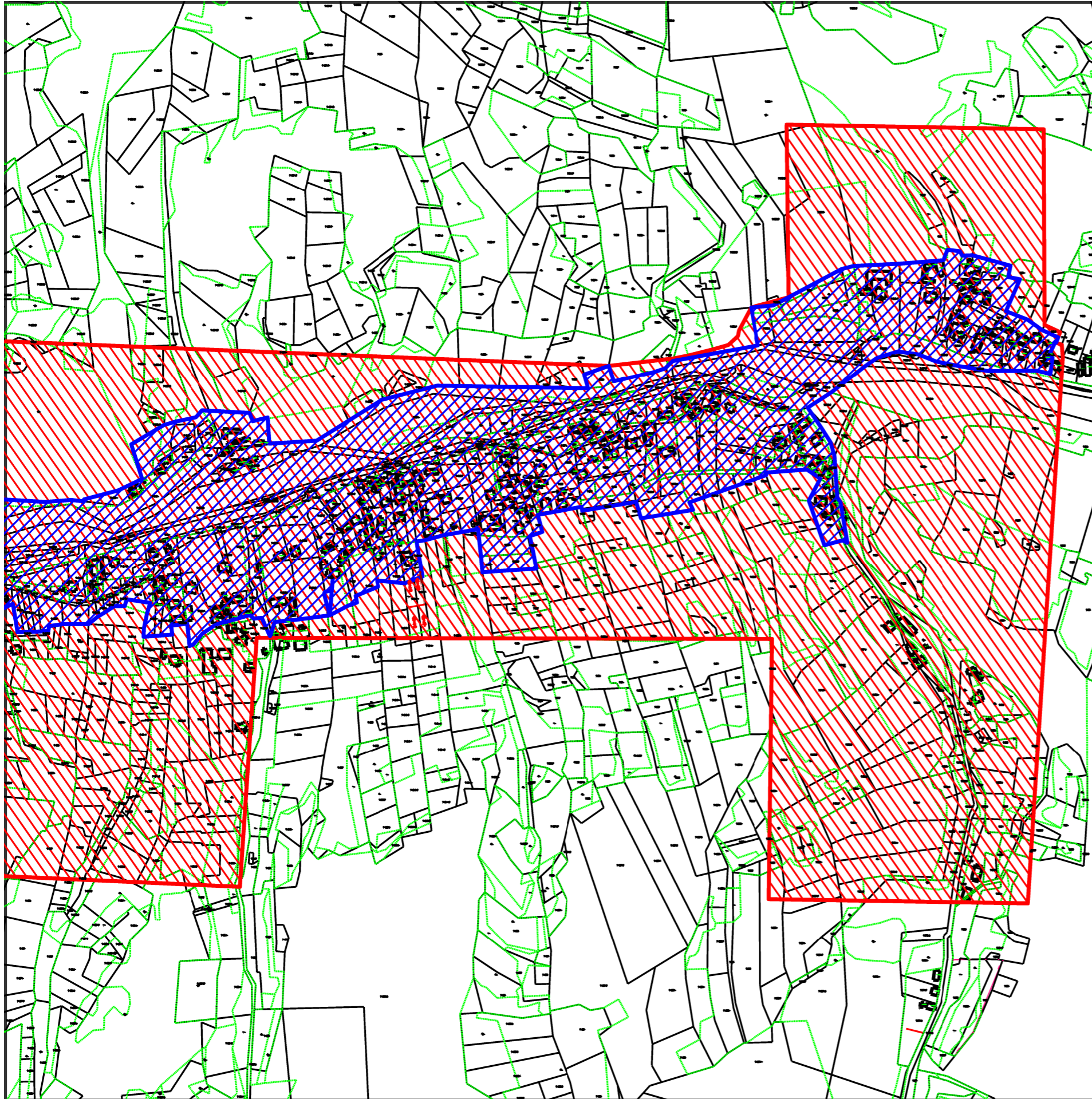
PR - podobszar rewitalizacji

PZ - podobszar zdegradowany

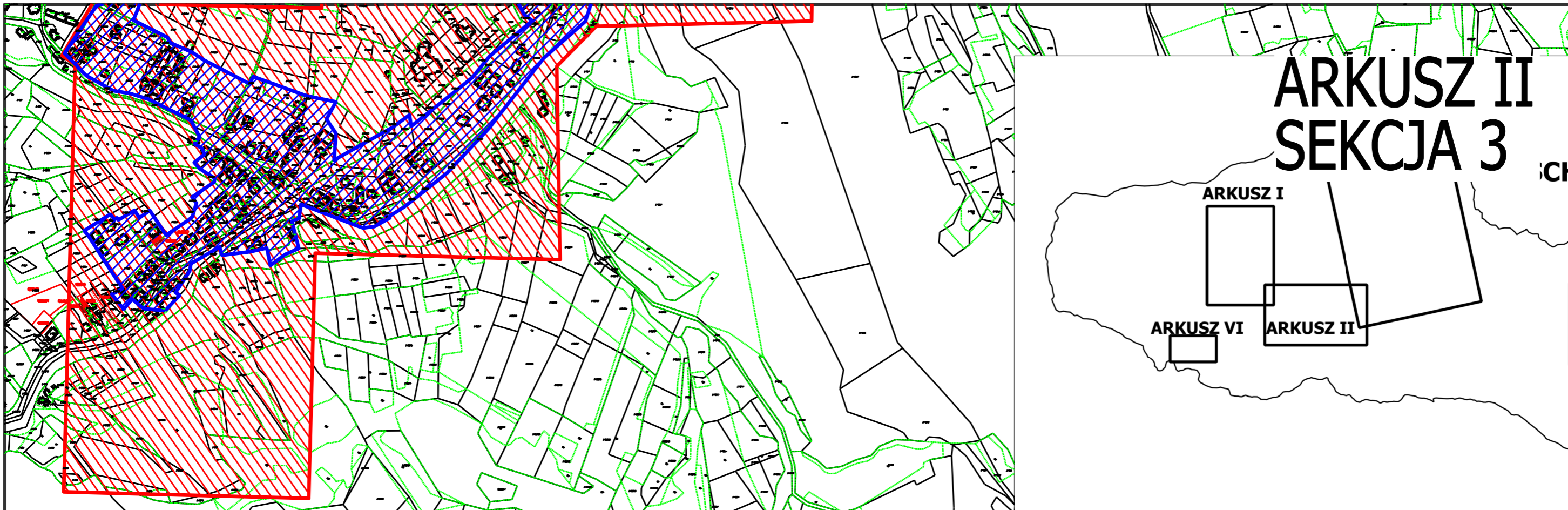
SKOROWIDZ SEKCJI ARKUSZ II

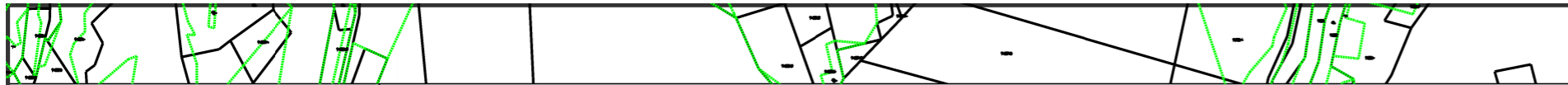






ARKUSZ II SEKCJA 2







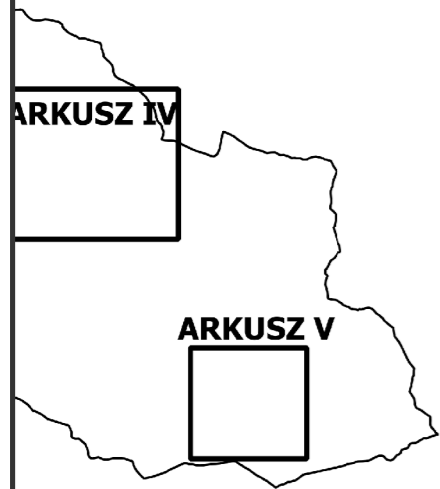
TEMAT ARKUSZY

Załącznik do Uchwały Nr XXXII/230/17 Rady Gminy Ochotnica Dolna z dnia 20.02.2017 r.
Wyznaczenia obszaru zdegradowanego oraz obszaru rewitalizacji na terenie Gminy Ochotnica Dolna.

Granice obszaru zdegradowanego i obszaru rewitalizacji.

Arkusz II

Skala 1:5000



Obszar rewitalizacji



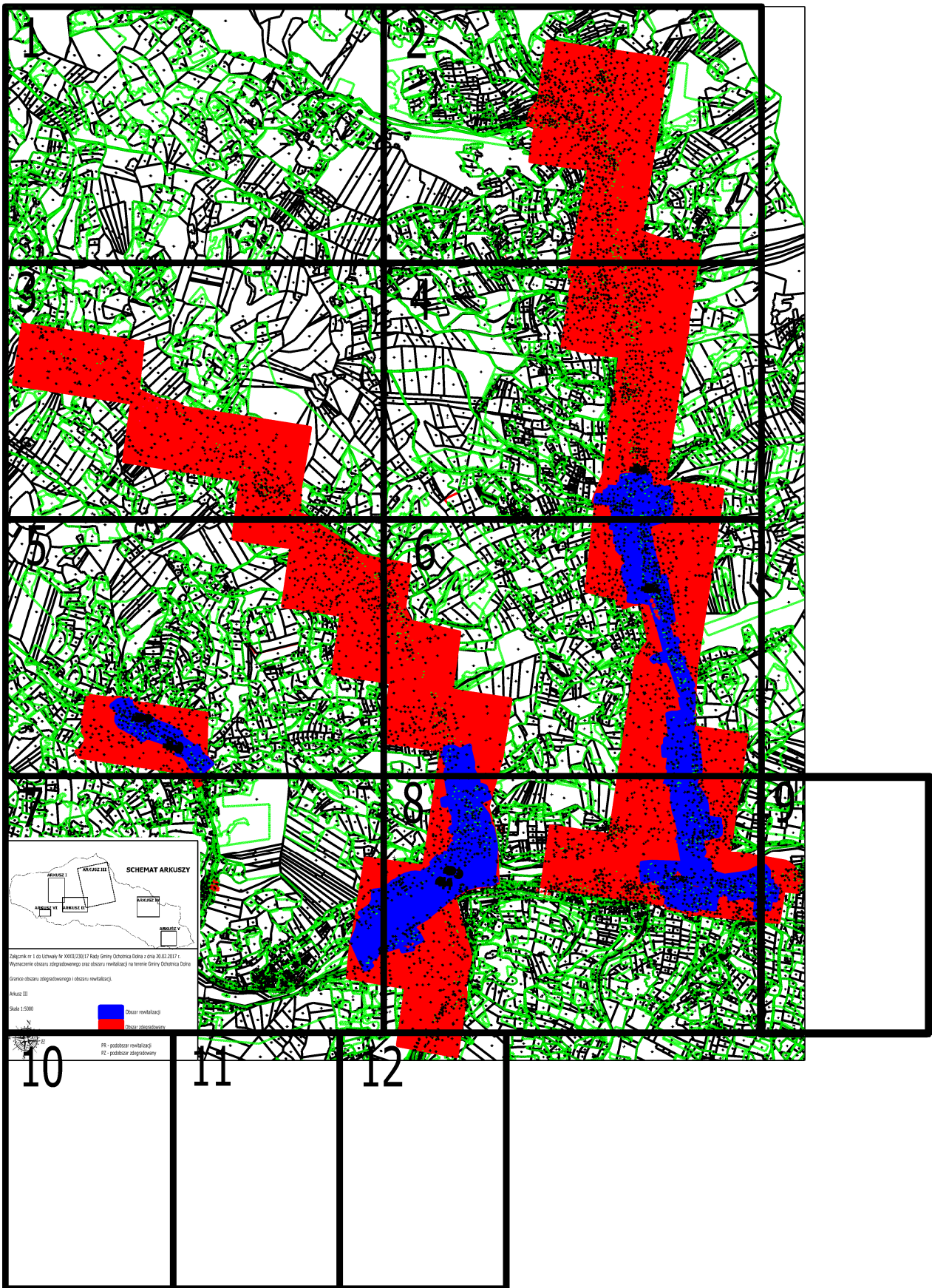
Obszar zdegradowany

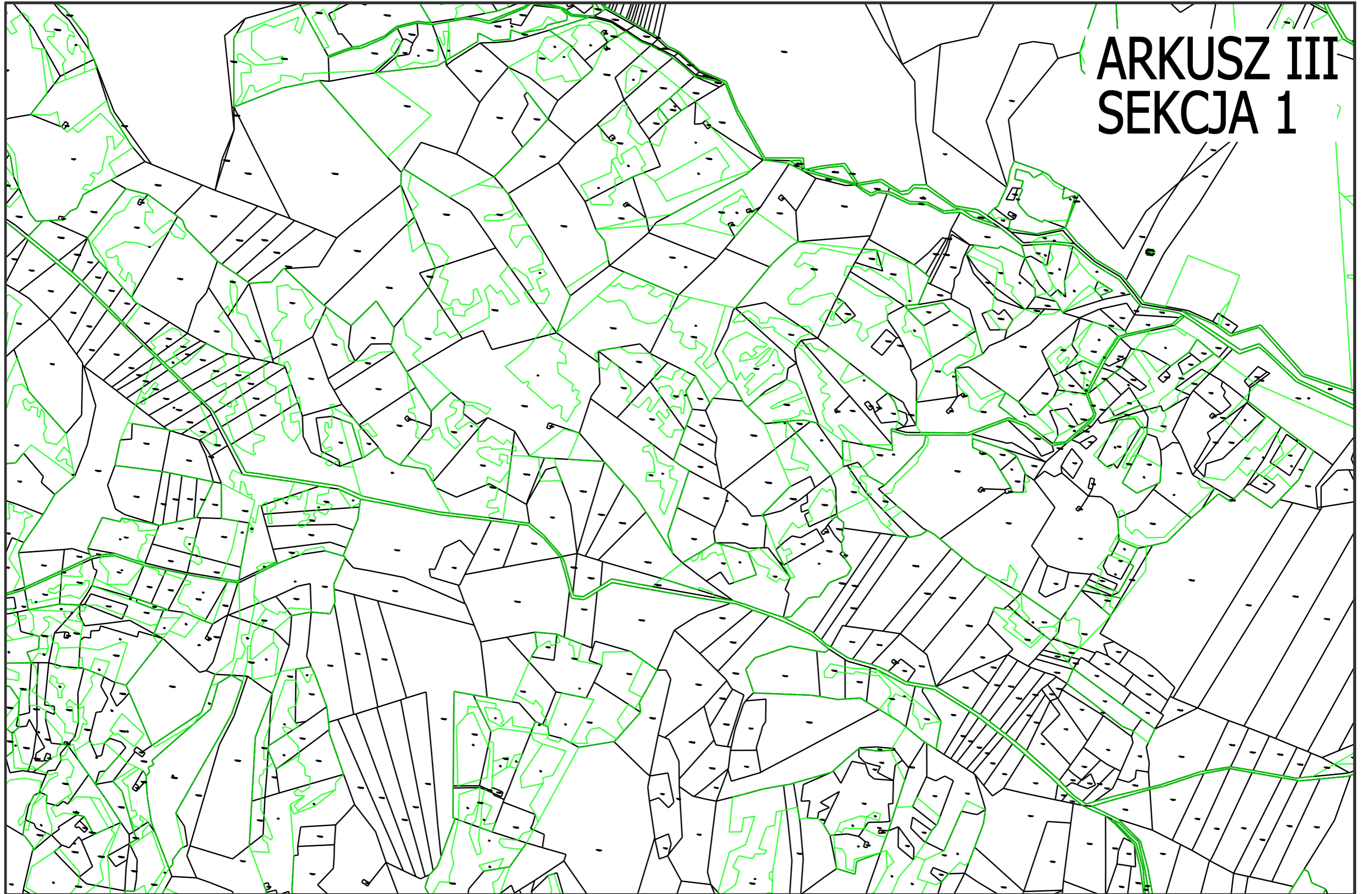
PR - podobszar rewitalizacji

PZ - podobszar zdegradowany

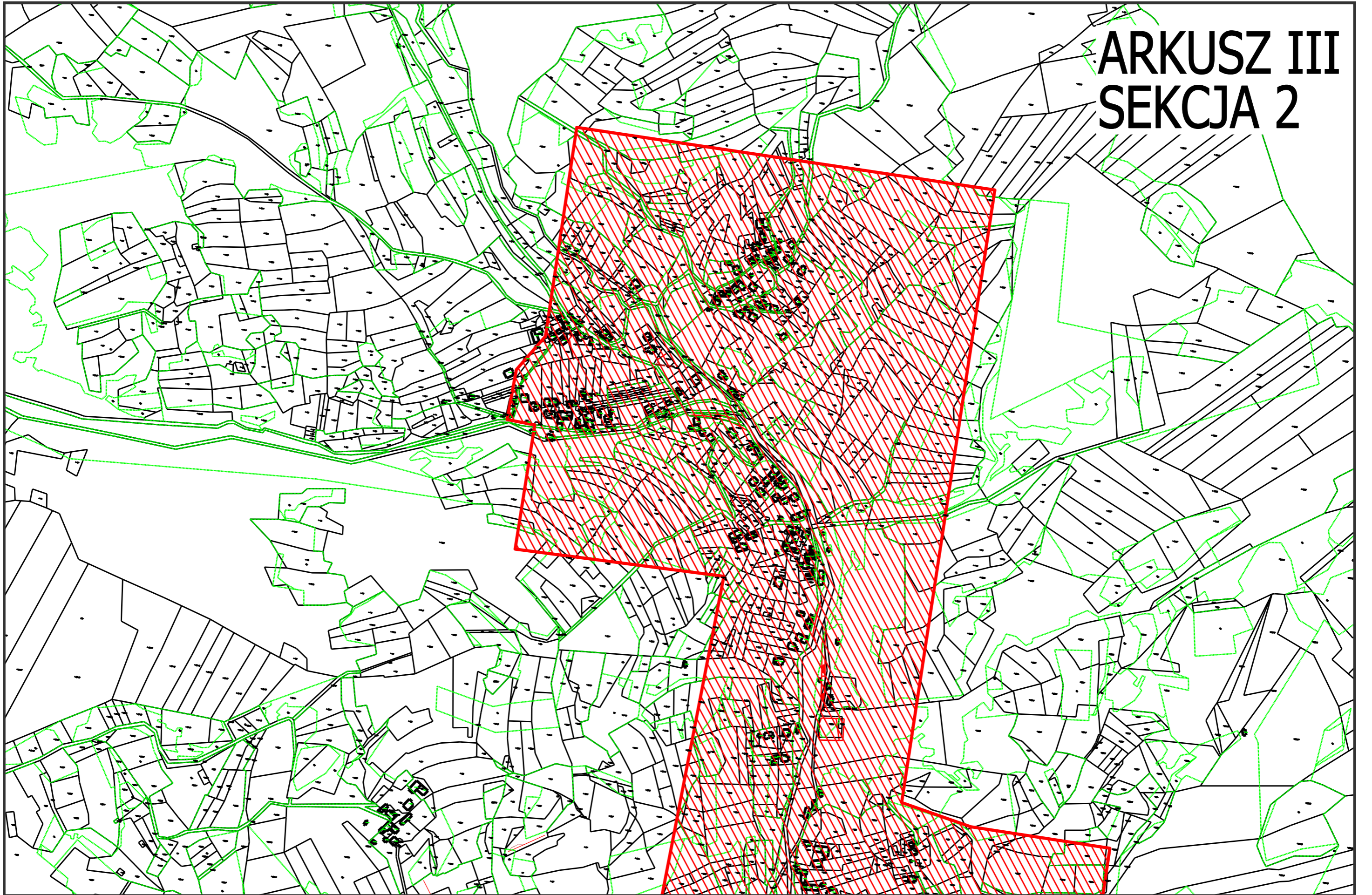
ARKUSZ II SEKCJA 4

SKOROWIDZ SEKCJI ARKUSZ III

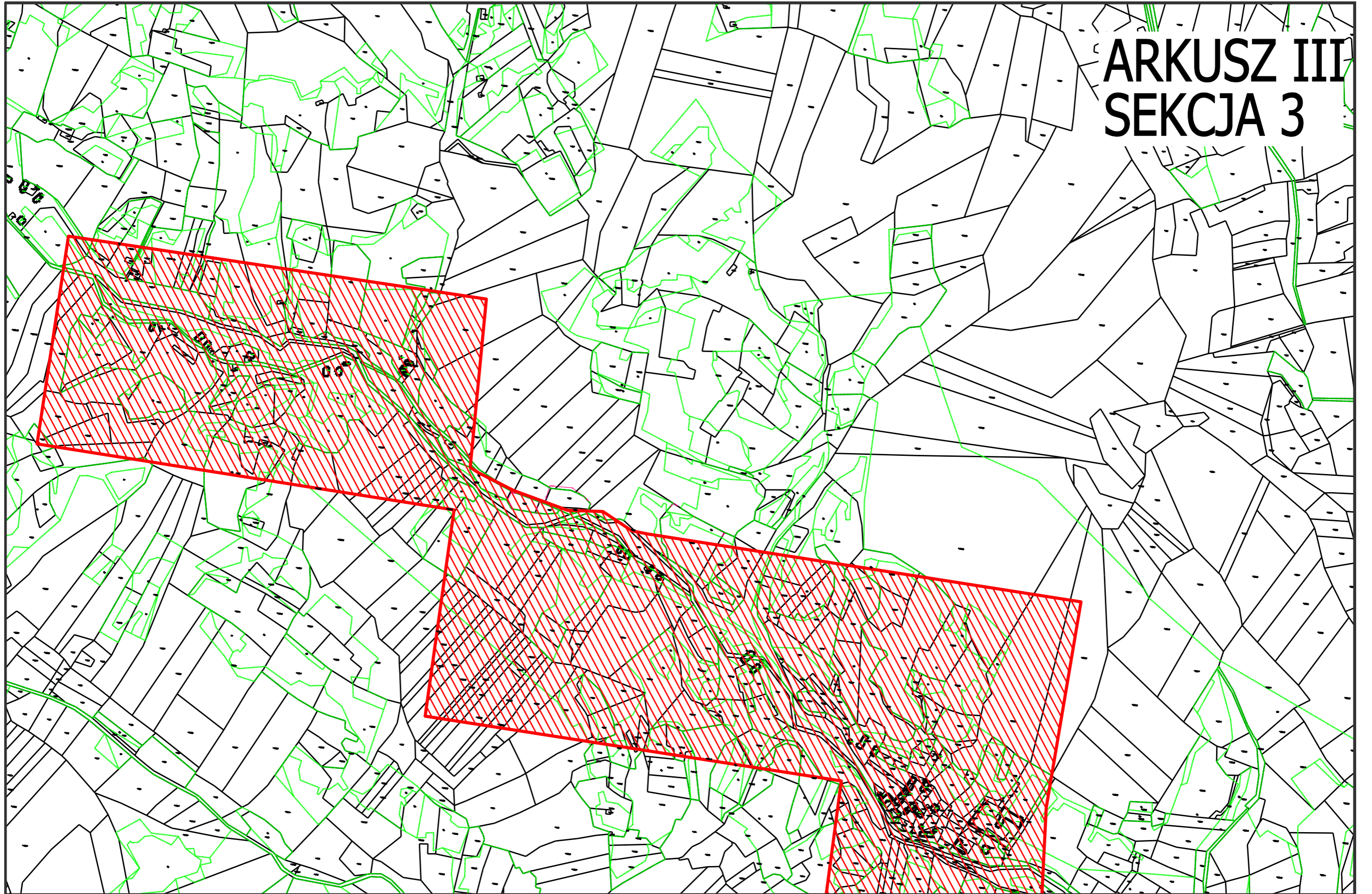


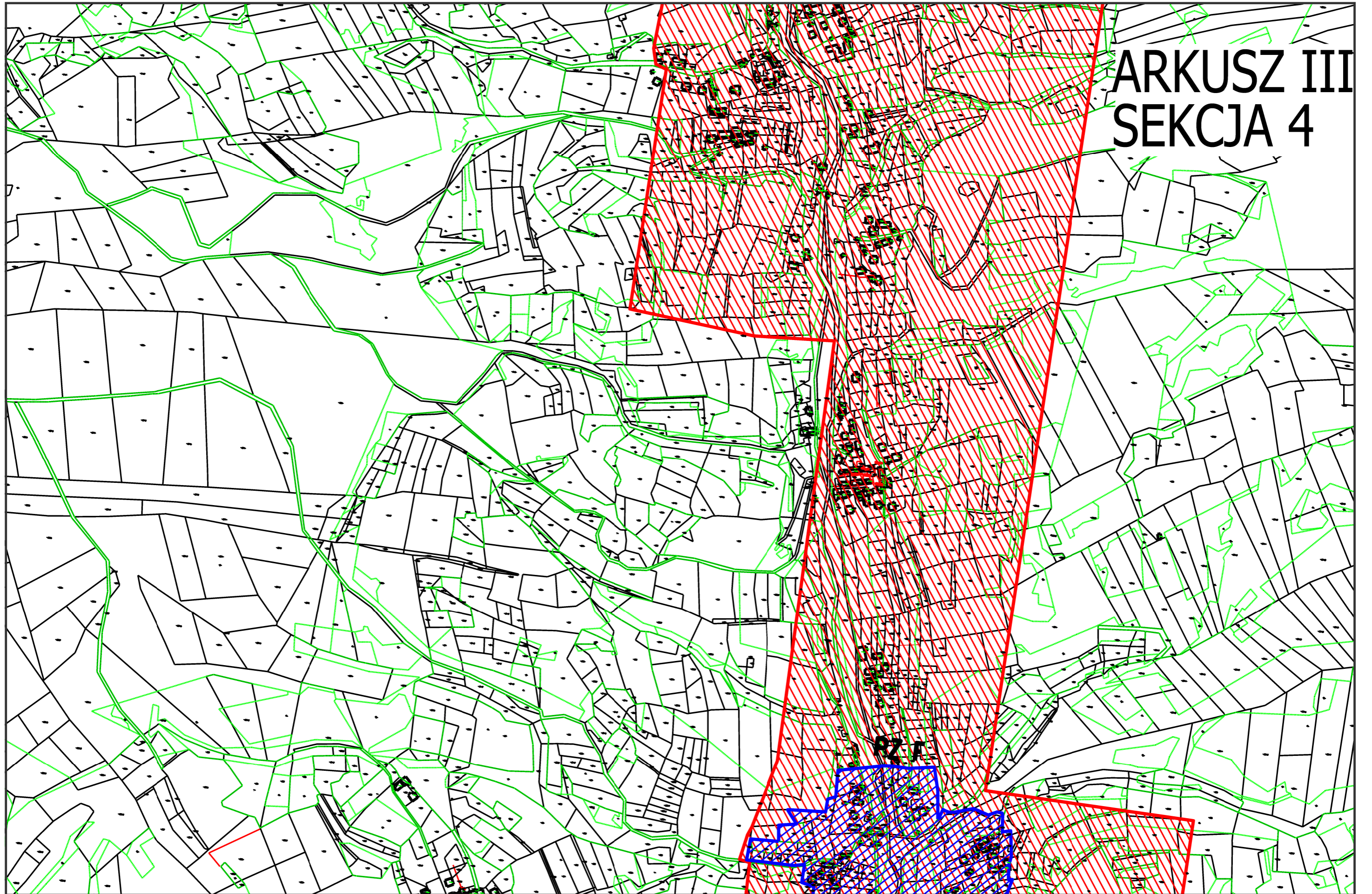


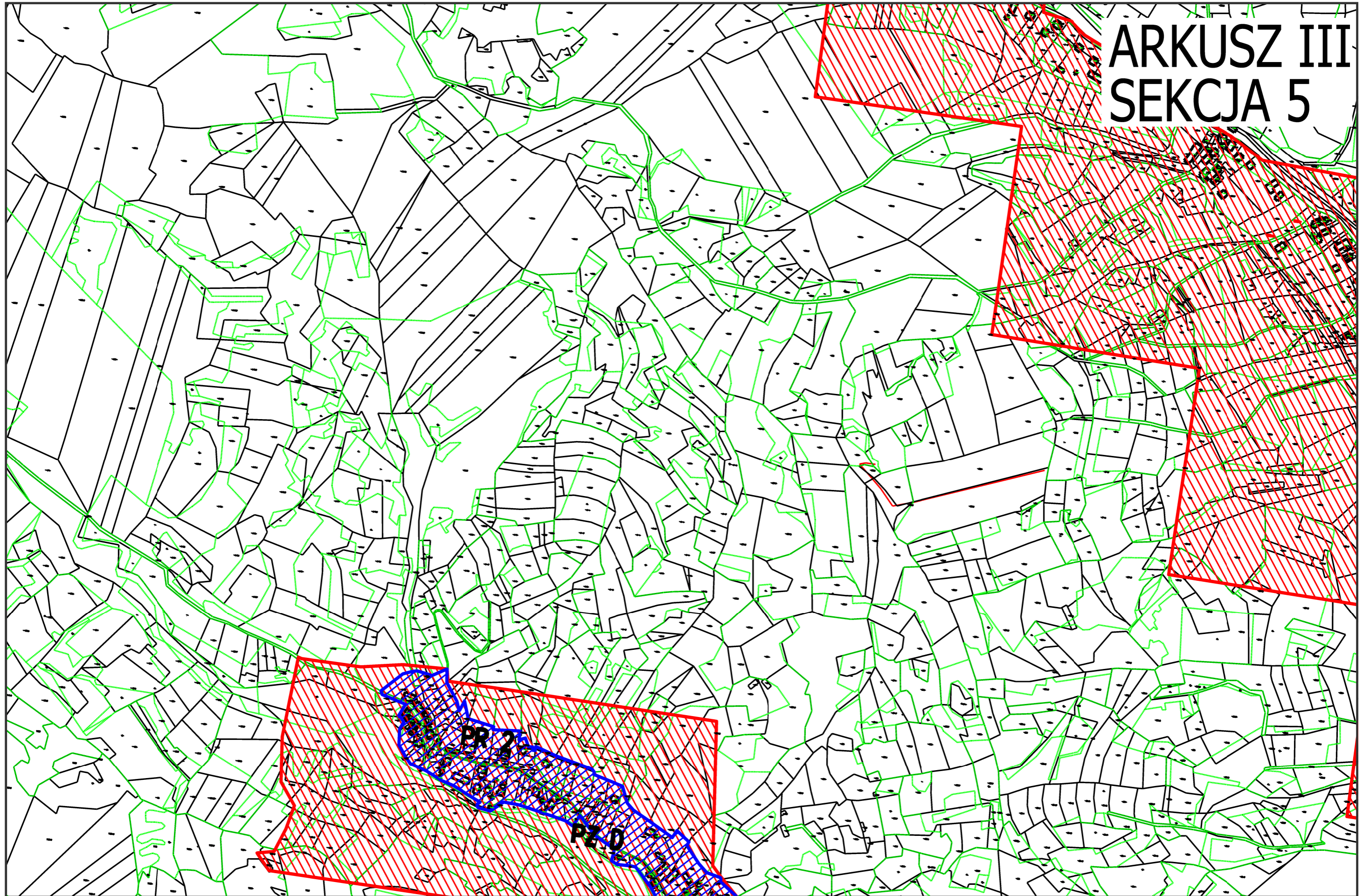
ARKUSZ III SEKCJA 2

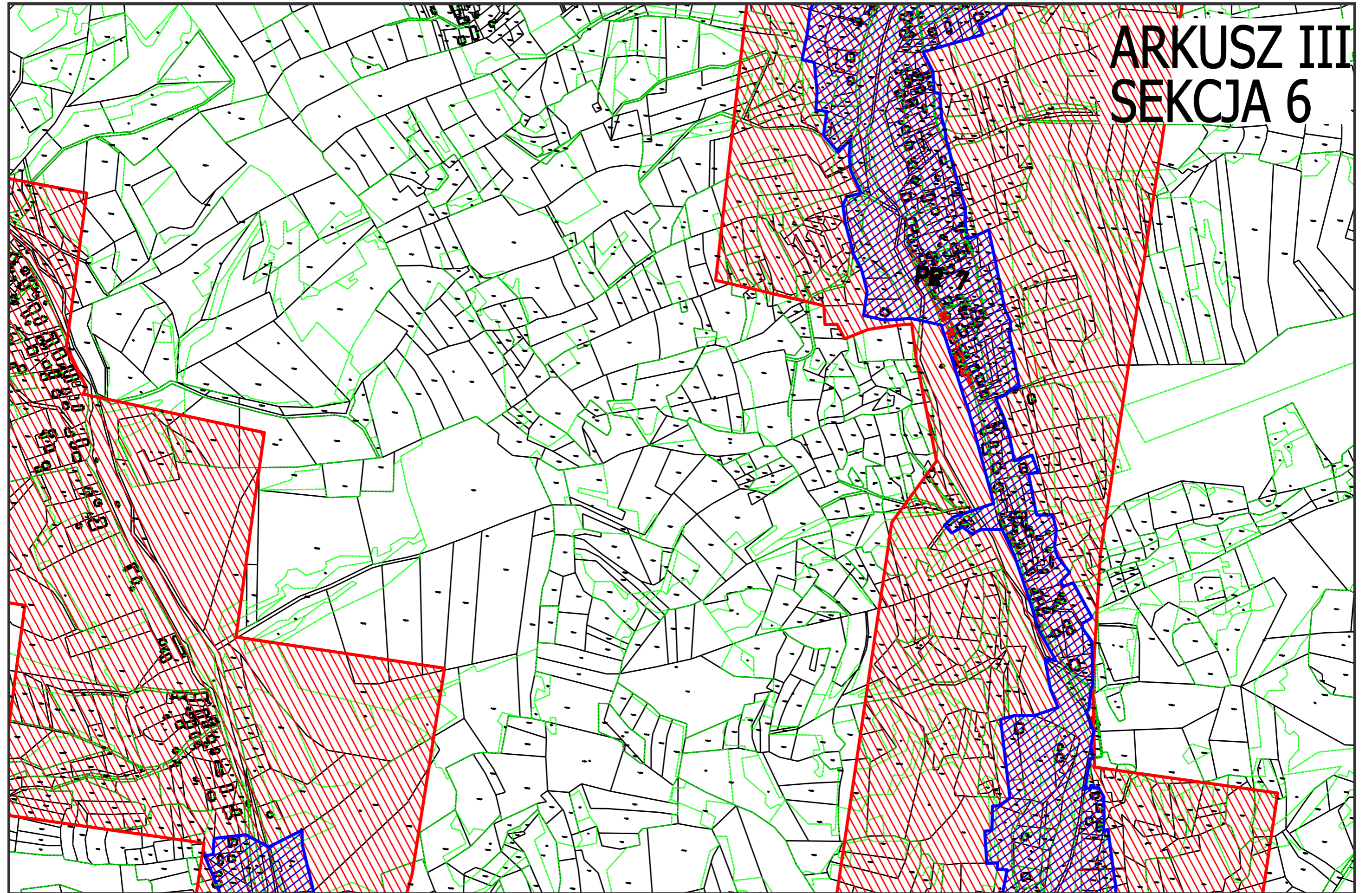


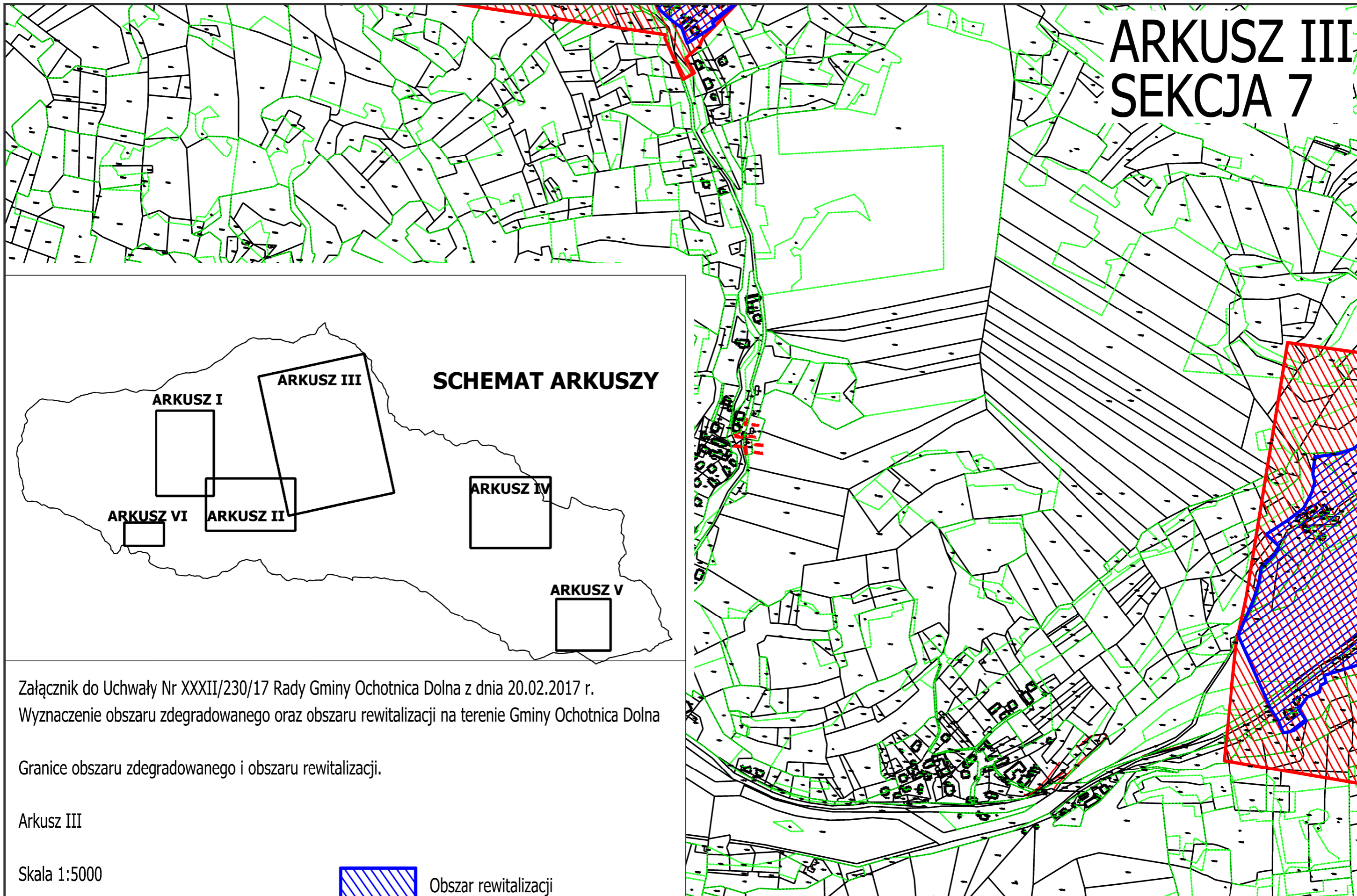
ARKUSZ III SEKCJA 3

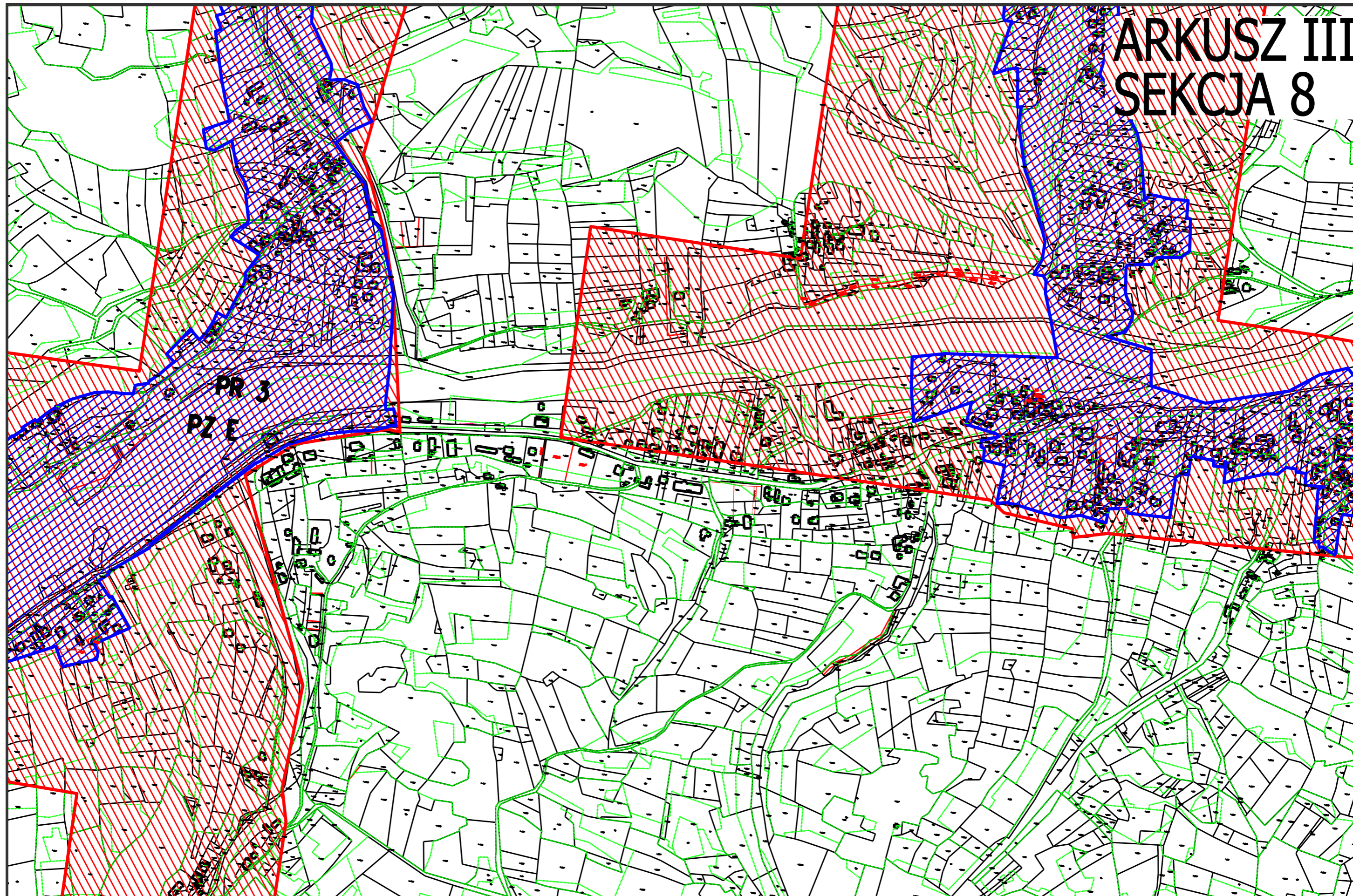






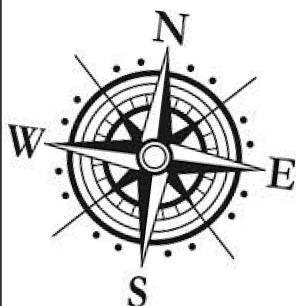








ARKUSZ III SEKCJA 9



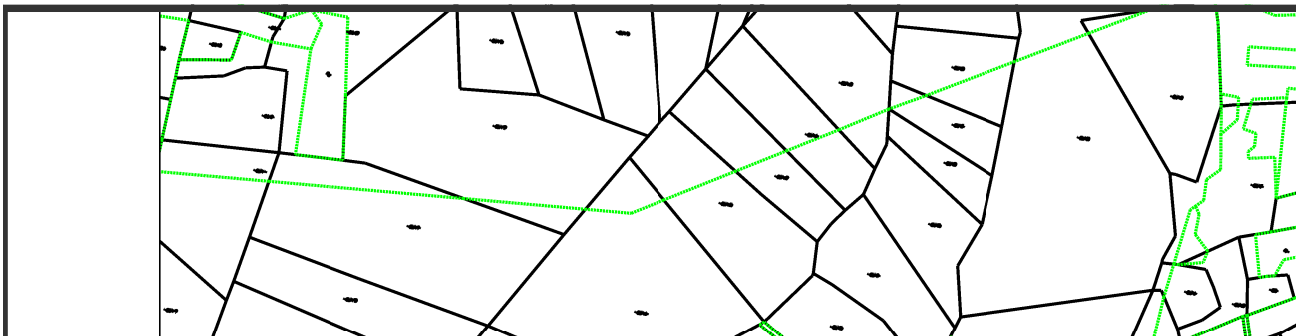
Obszar zdegradowany

PR - podobszar rewitalizacji

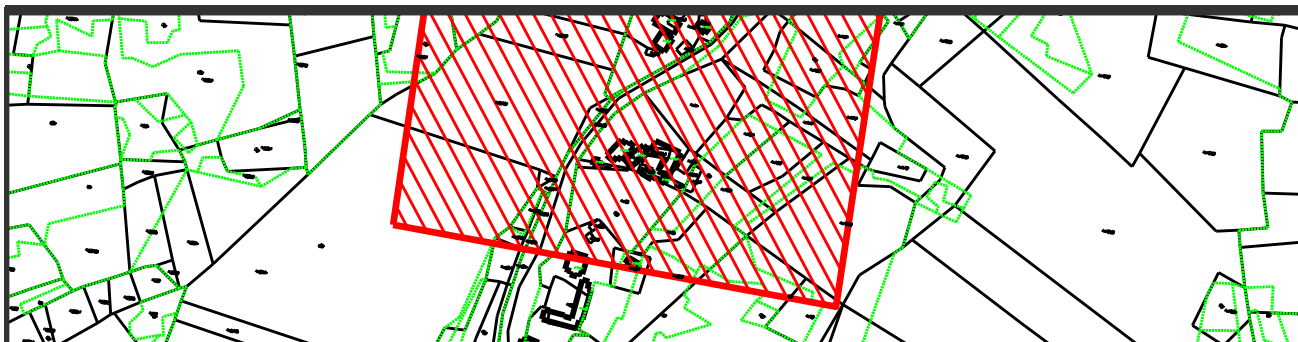
PZ - podobszar zdegradowany

ARKUSZ III

SEKCJA 10

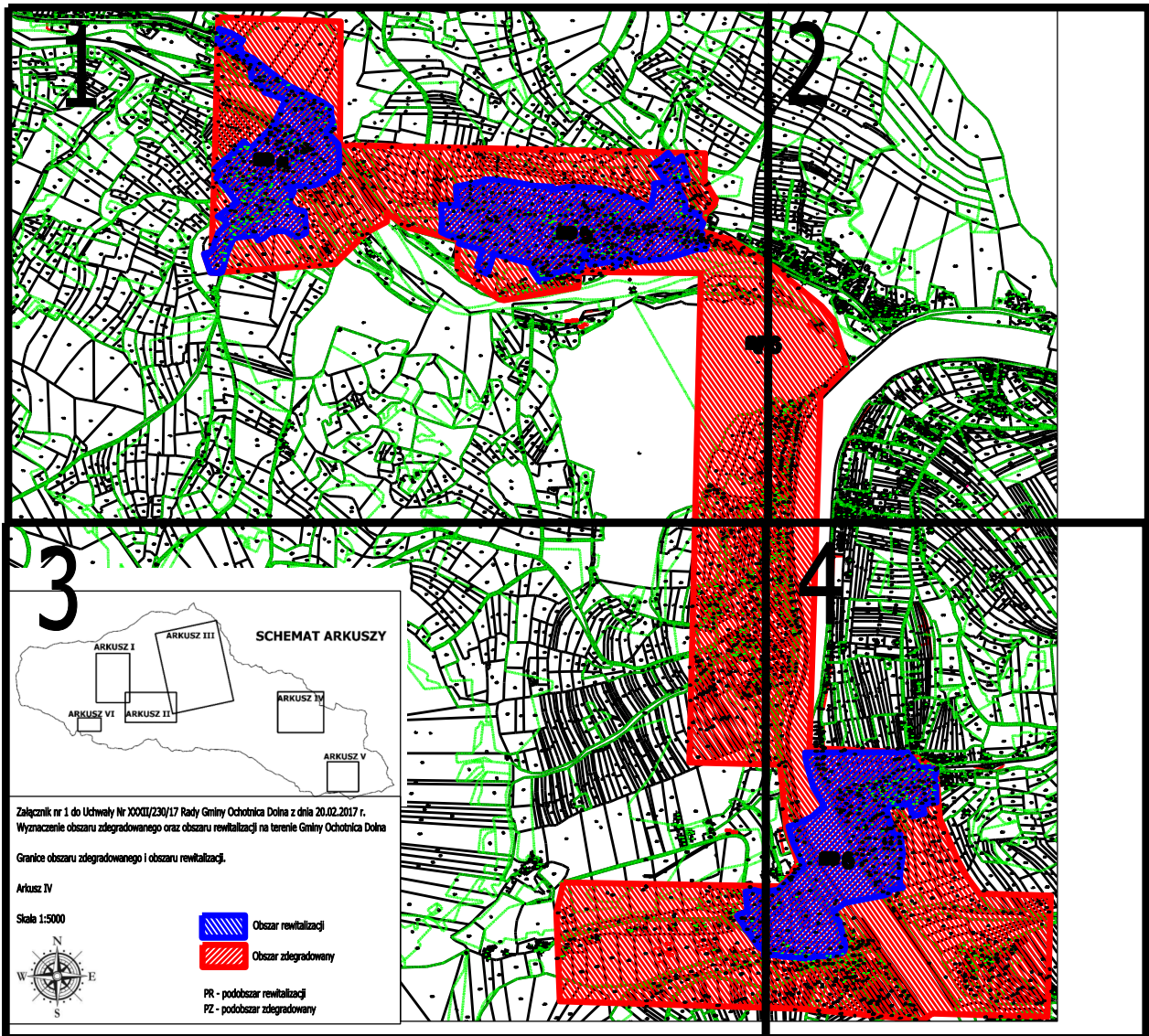


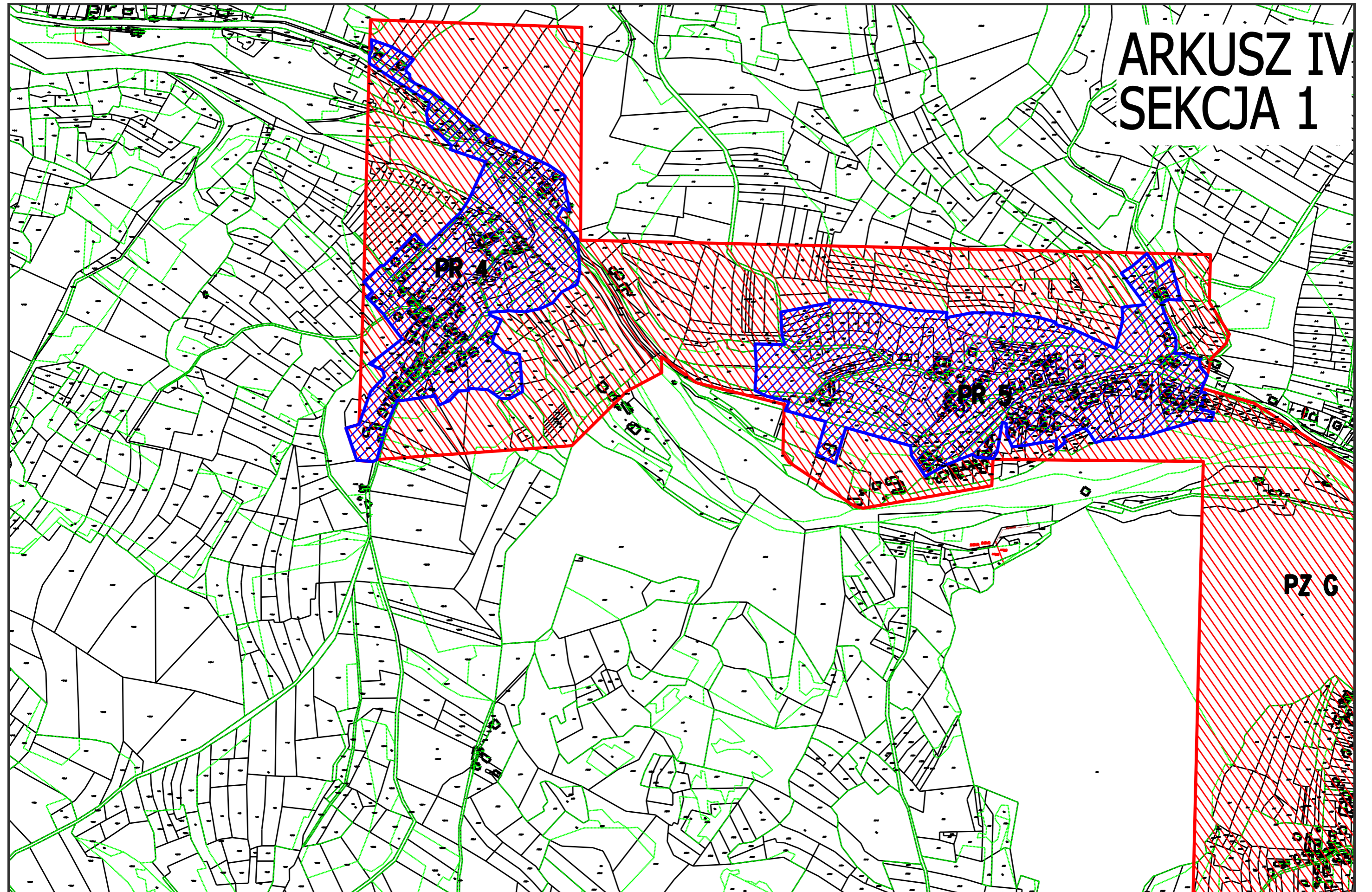
ARKUSZ III SEKCJA 11



ARKUSZ III SEKCJA 12

SKOROWIDZ SEKCJI ARKUSZ IV

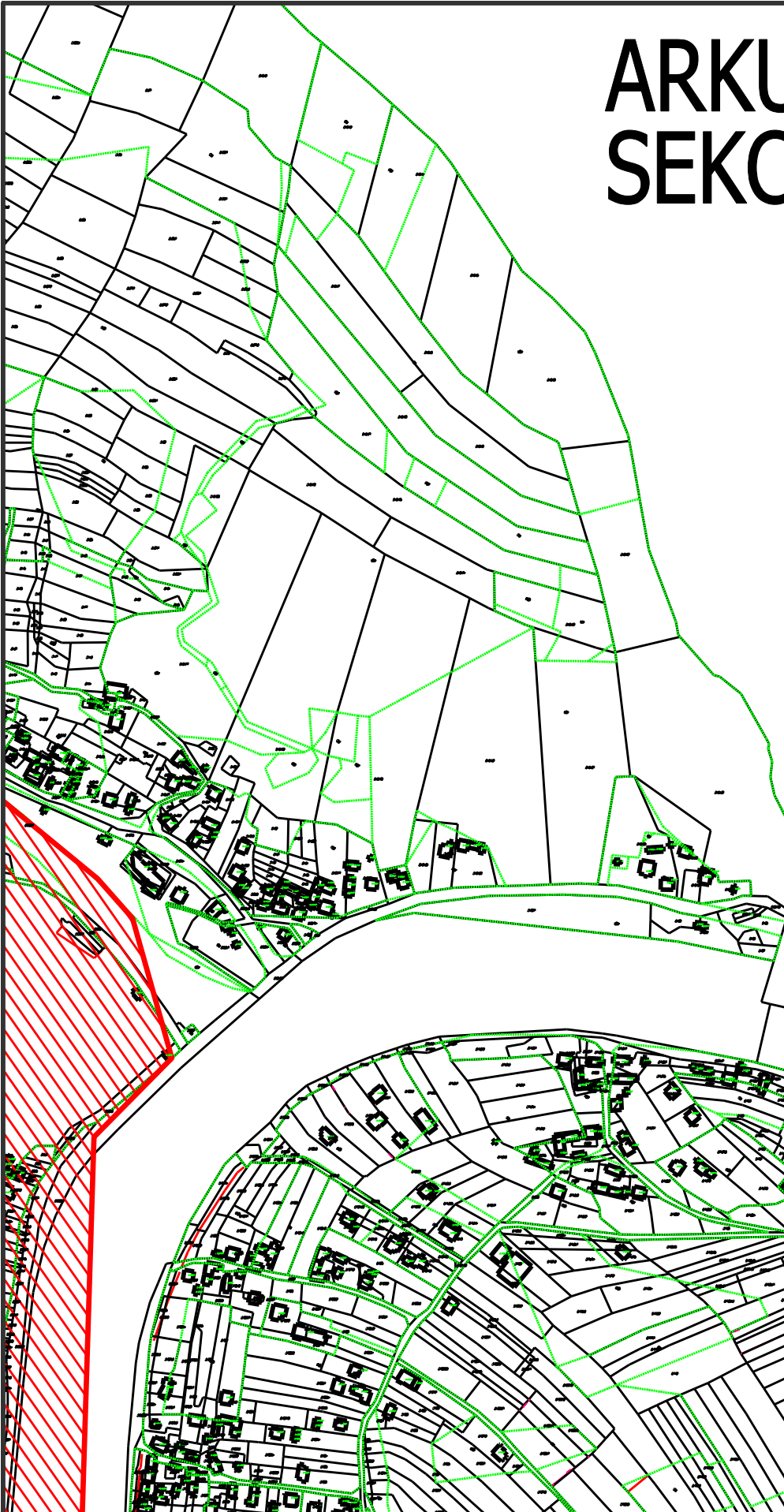


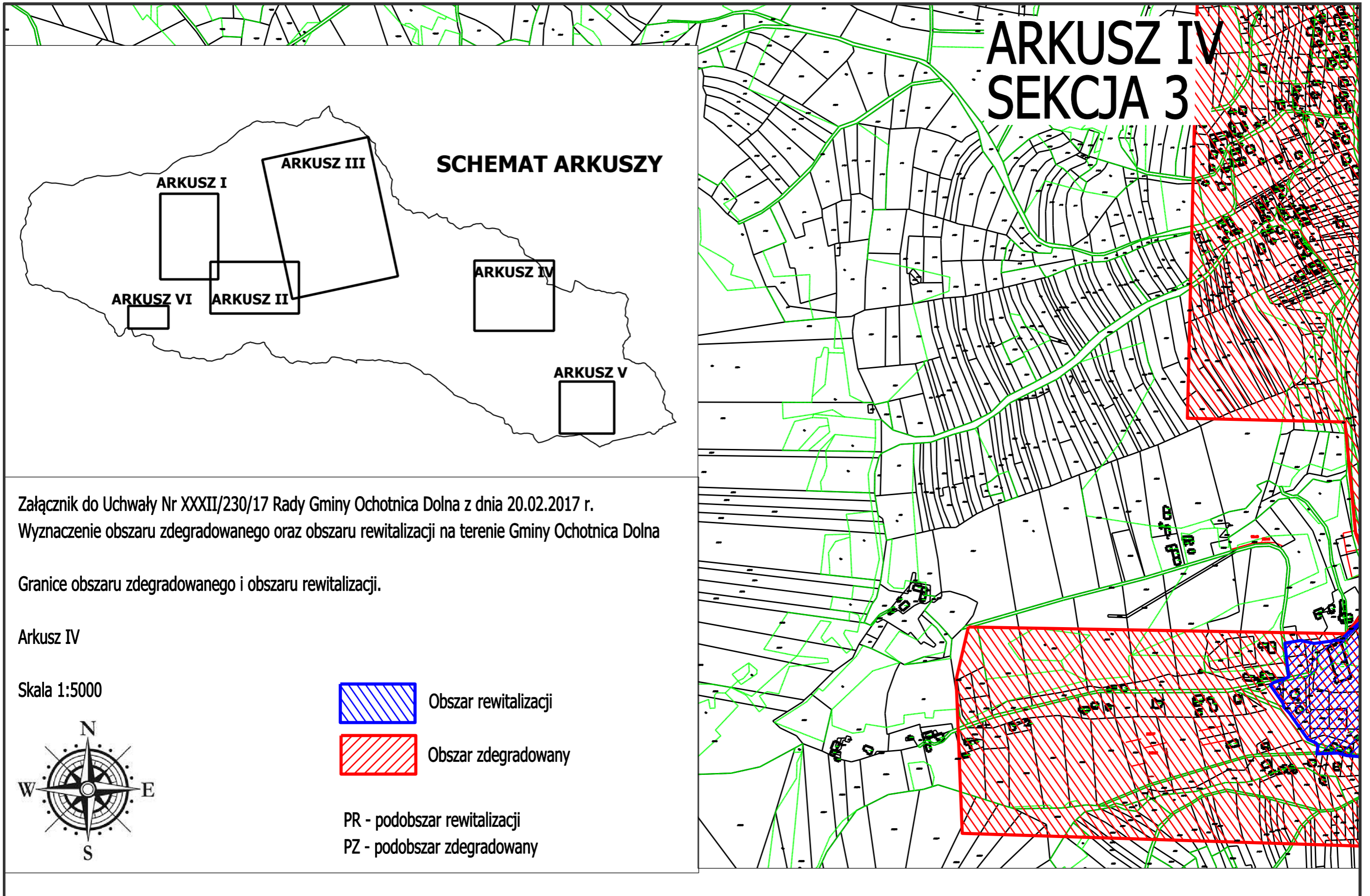


ARKUSZ IV SEKCJA 1

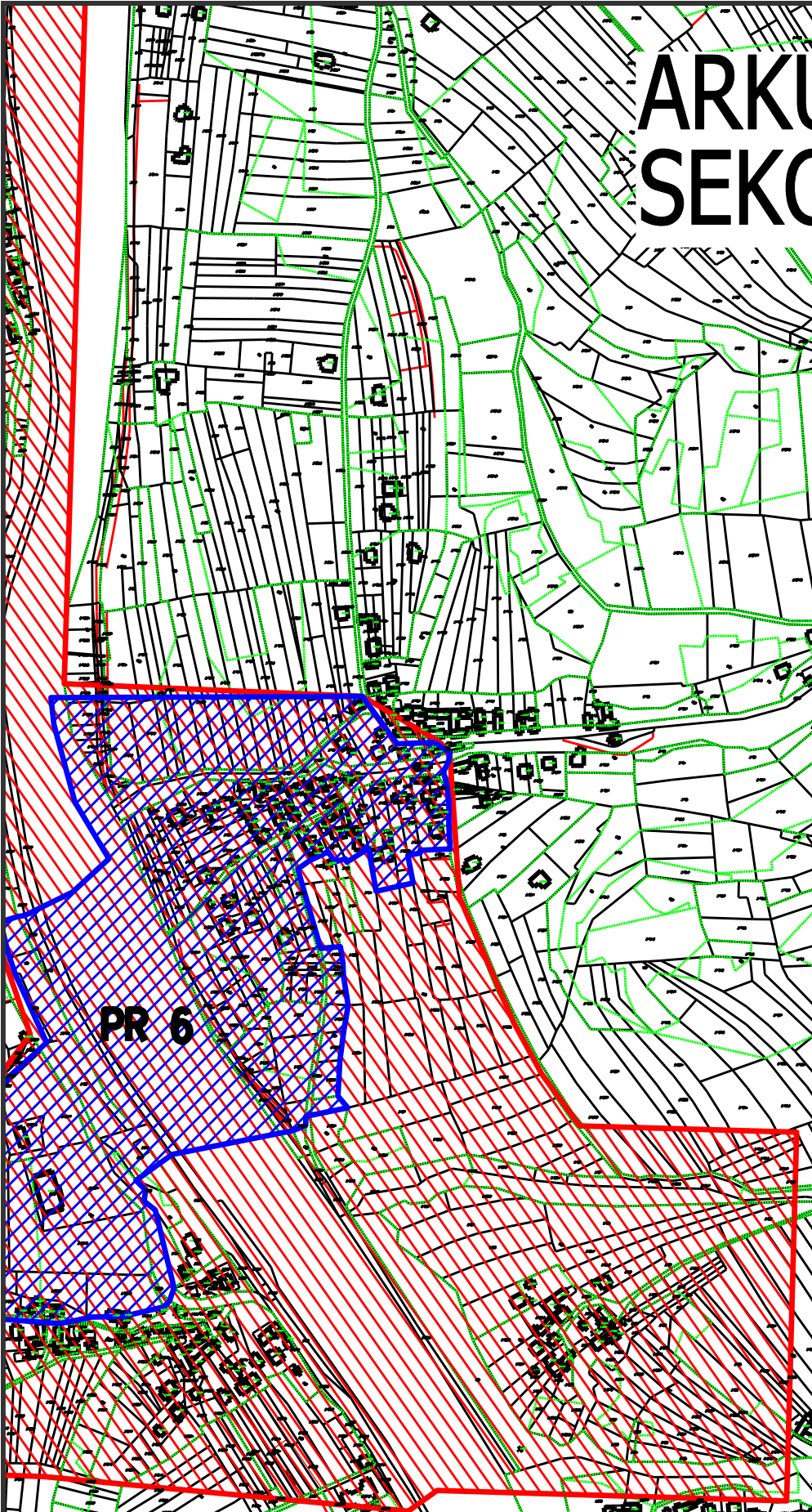
PZ G

ARKUSZ IV SEKCJA 2

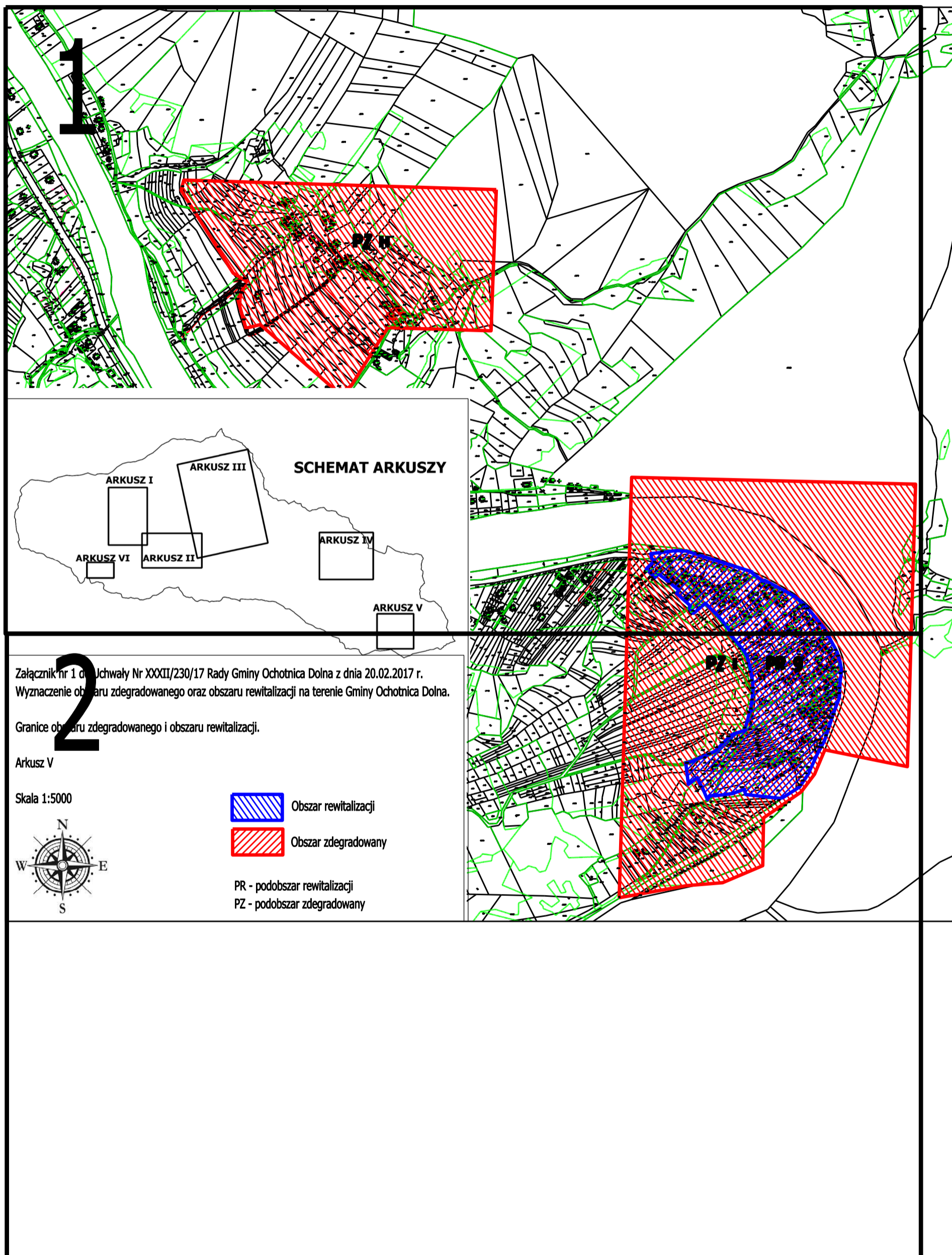


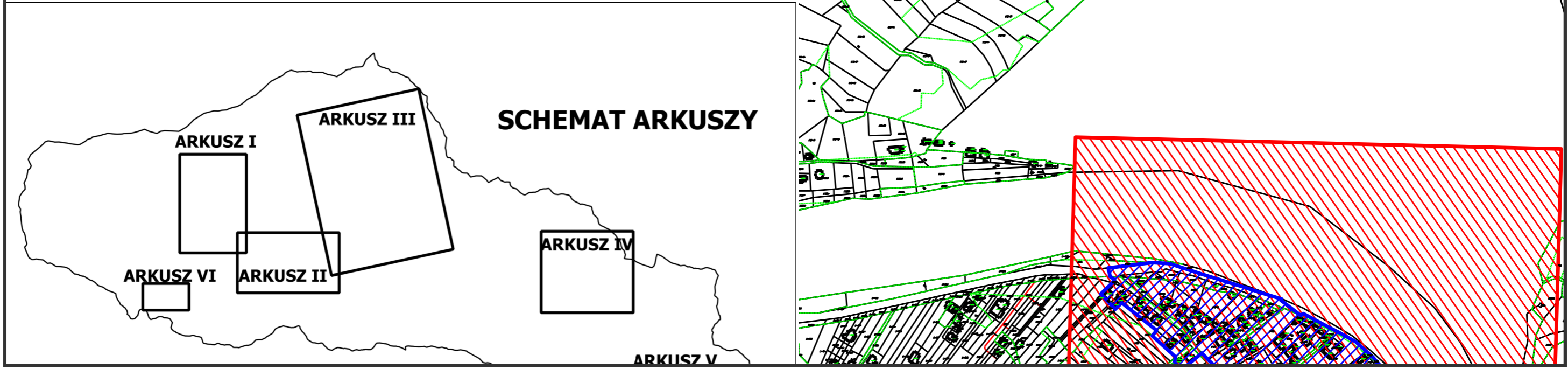
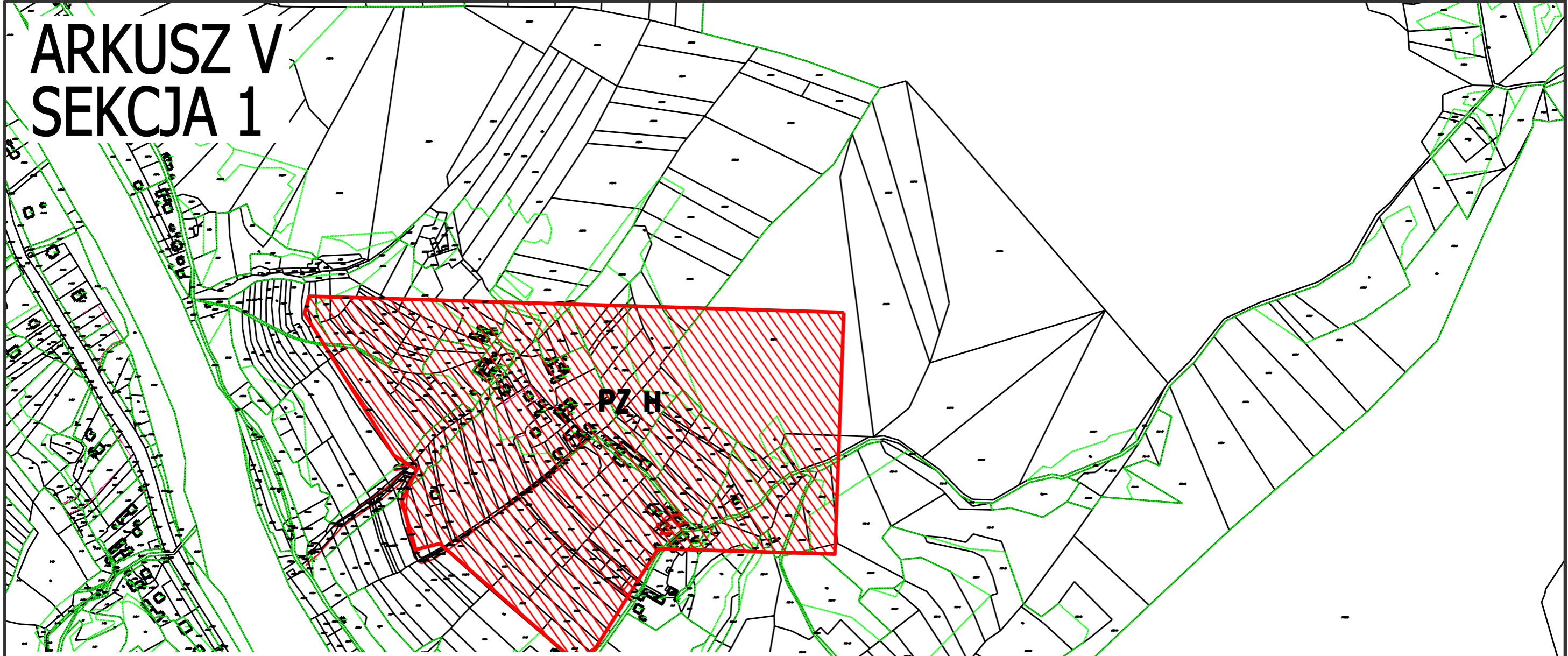


ARKUSZ IV SEKCJA 4



SKOROWIDZ SEKCJI ARKUSZ V





Załącznik do Uchwały Nr XXXII/230/17 Rady Gminy Ochotnica Dolna z dnia 20.02.2017 r.
Wyznaczenie obszaru zdegradowanego oraz obszaru rewitalizacji na terenie Gminy Ochotnica Dolna.

Granice obszaru zdegradowanego i obszaru rewitalizacji.

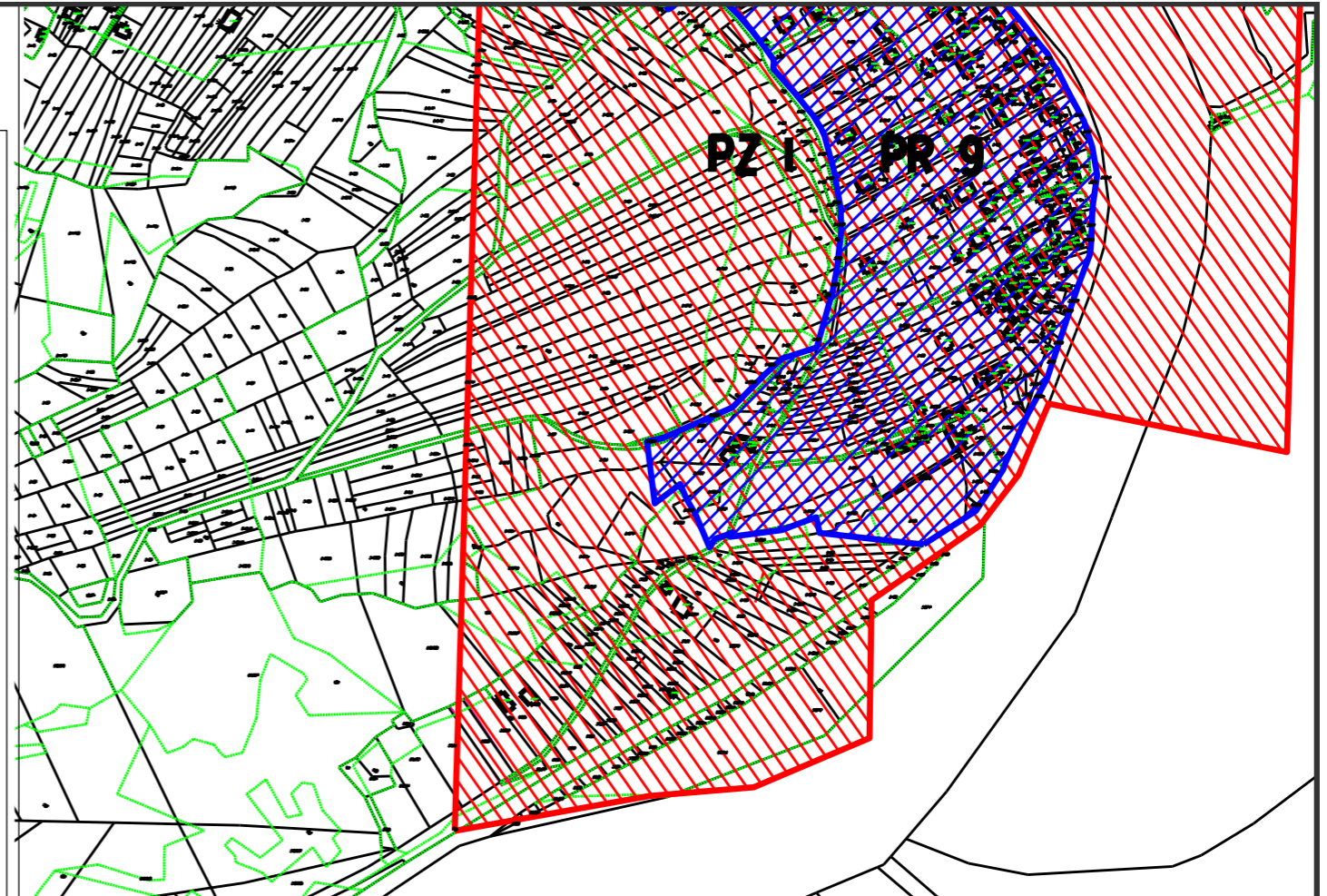
Arkusz V

Skala 1:5000

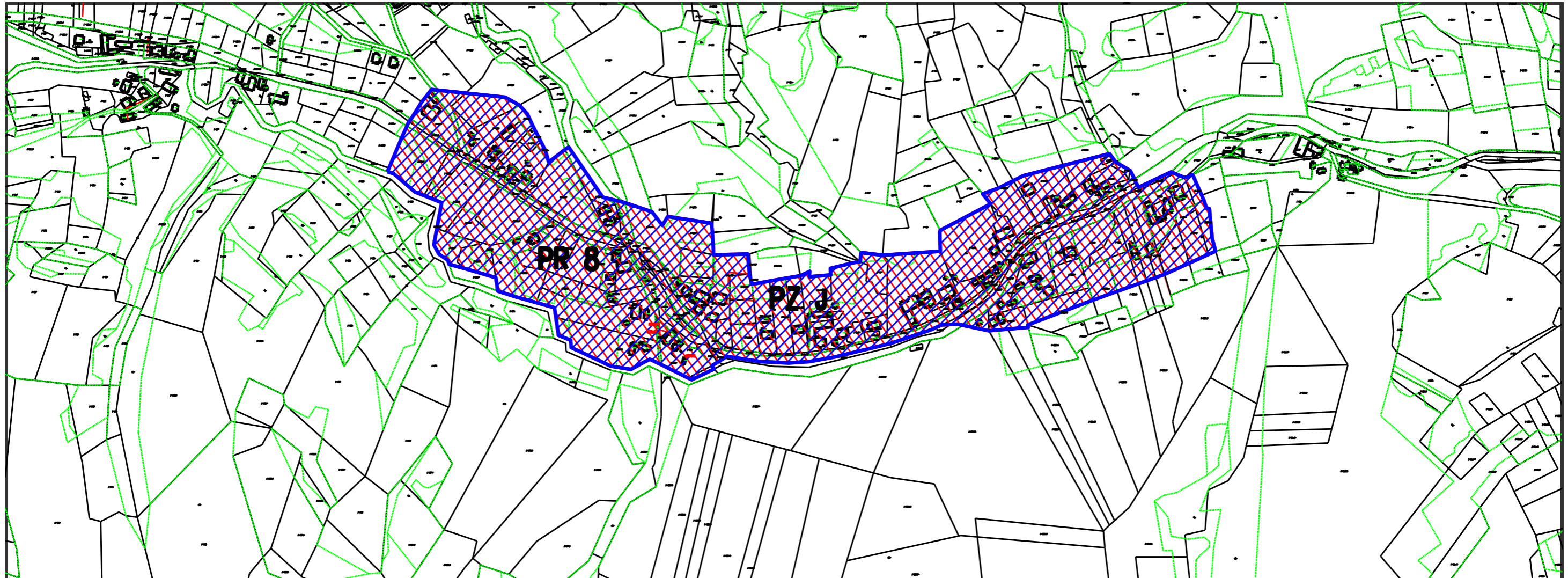


-  Obszar rewitalizacji
-  Obszar zdegradowany

- PR - podobszar rewitalizacji
- PZ - podobszar zdegradowany



ARKUSZ V SEKCJA 2


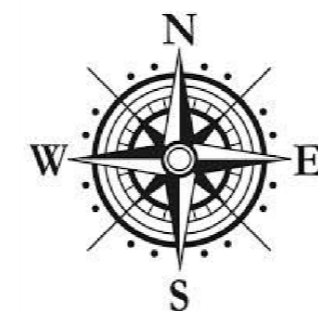


Załącznik do Uchwały Nr XXXII/230/17 Rady Gminy Ochoznica Dolna z dnia 20.02.2017 r.
Wyznaczenie obszaru zdegradowanego oraz obszaru rewitalizacji na terenie Gminy Ochoznica Dolna.

Granice obszaru zdegradowanego i obszaru rewitalizacji.

Arkusz VI

Skala 1:5000



Obszar rewitalizacji



Obszar zdegradowany

PR - podobszar rewitalizacji

PZ - podobszar zdegradowany

