



DZIENNIK URZĘDOWY

WOJEWÓDZTWA MAŁOPOLSKIEGO

Kraków, dnia 9 marca 2017 r.

Poz. 1772

UCHWAŁA NR XXV/162/2017 RADY GMINY KOZŁÓW

z dnia 23 lutego 2017 roku

w sprawie wyznaczenia obszaru zdegradowanego i obszaru rewitalizacji w gminie Kozłów

Na podstawie art. 18 ust. 2 pkt. 15 ustawy z dnia 8 marca 1990 r. o samorządzie gminnym (Dz.U. z 2016 r. poz. 446) w związku z art. 8 ust. 1 ustawy z dnia 9 października 2015 r. o rewitalizacji (Dz.U. z 2015 r. poz. 1777 z późn zm.) na wniosek Wójta Gminy, Rada Gminy Kozłów uchwała, co następuje:

- § 1. Wyznacza się na terenie gminy Kozłów obszar zdegradowany i obszar rewitalizacji, w granicach wskazanych w załącznikach mapowych do niniejszej uchwały.
- § 2. Wykonanie uchwały powierza się Wójtowi Gminy Kozłów.
- § 3. Uchwała podlega ogłoszeniu w Dzienniku Urzędowym Województwa Małopolskiego.
- § 4. Uchwała wchodzi w życie po upływie 14 dni od dnia ogłoszenia.

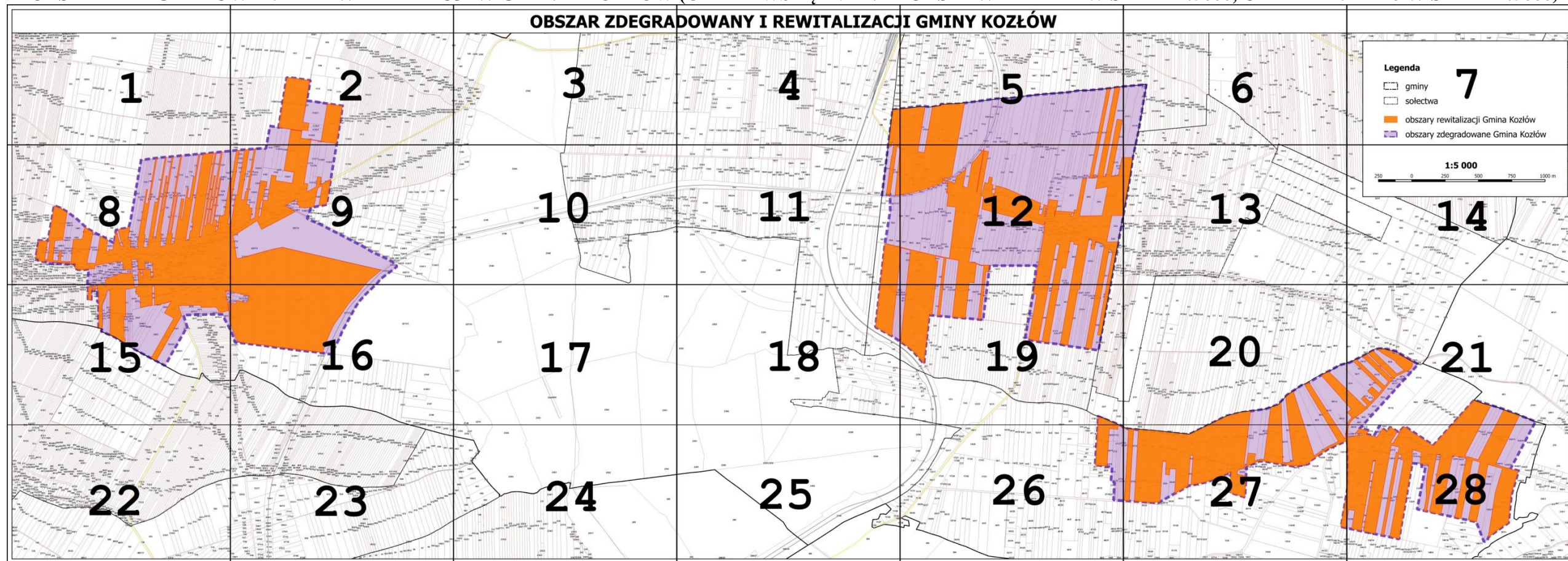
Przewodnicząca
Teresa Florek

Załącznik
do Uchwały Nr XXV/162/2017
Rady Gminy Kozłów
z dnia 23 lutego 2017 roku


**OBSZAR ZDEGRADOWANY I REWITALIZACJI W GMINIE KOZŁÓW (OBRAZ WSTĘPNY
NA PODSTAWIE MAPY W SKALI 1:5000, OBRAZY NR 1-28 W SKALI 1:5000)**

**ZAŁĄCZNIK NR 1
DO UCHWAŁY NR XXV/162/2017
RADY GMINY KOZŁÓW
Z DNIA 23.02.2017**

OBSZAR ZDEGRADOWANY I REWITALIZACJI W GMINIE KOZŁÓW (OBRAZ WSTĘPNY NA PODSTAWIE MAPY W SKALI 1:5000, OBRAZY NR 1-28 W SKALI 1:5000)



Legenda

 gminy

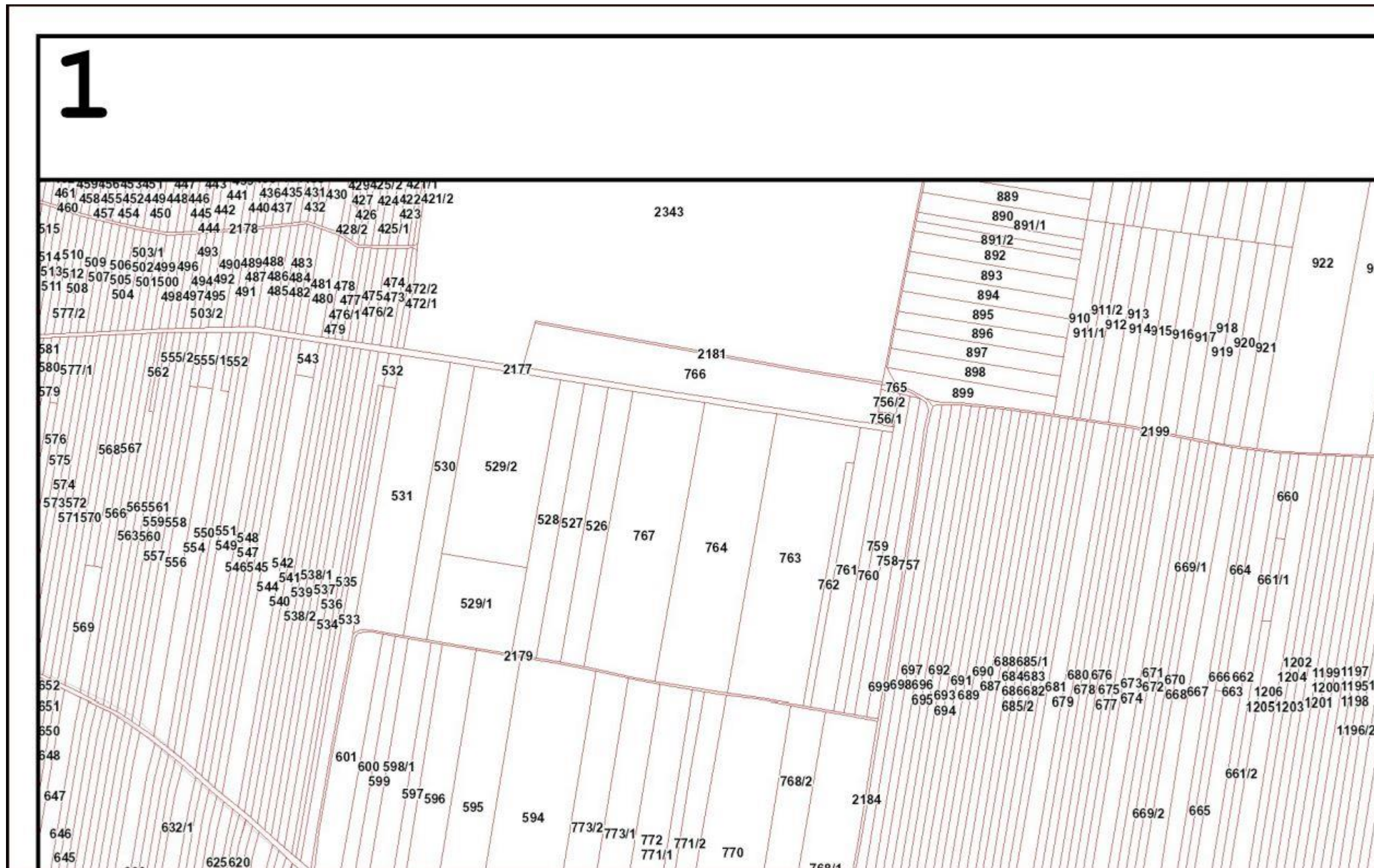
 sołectwa

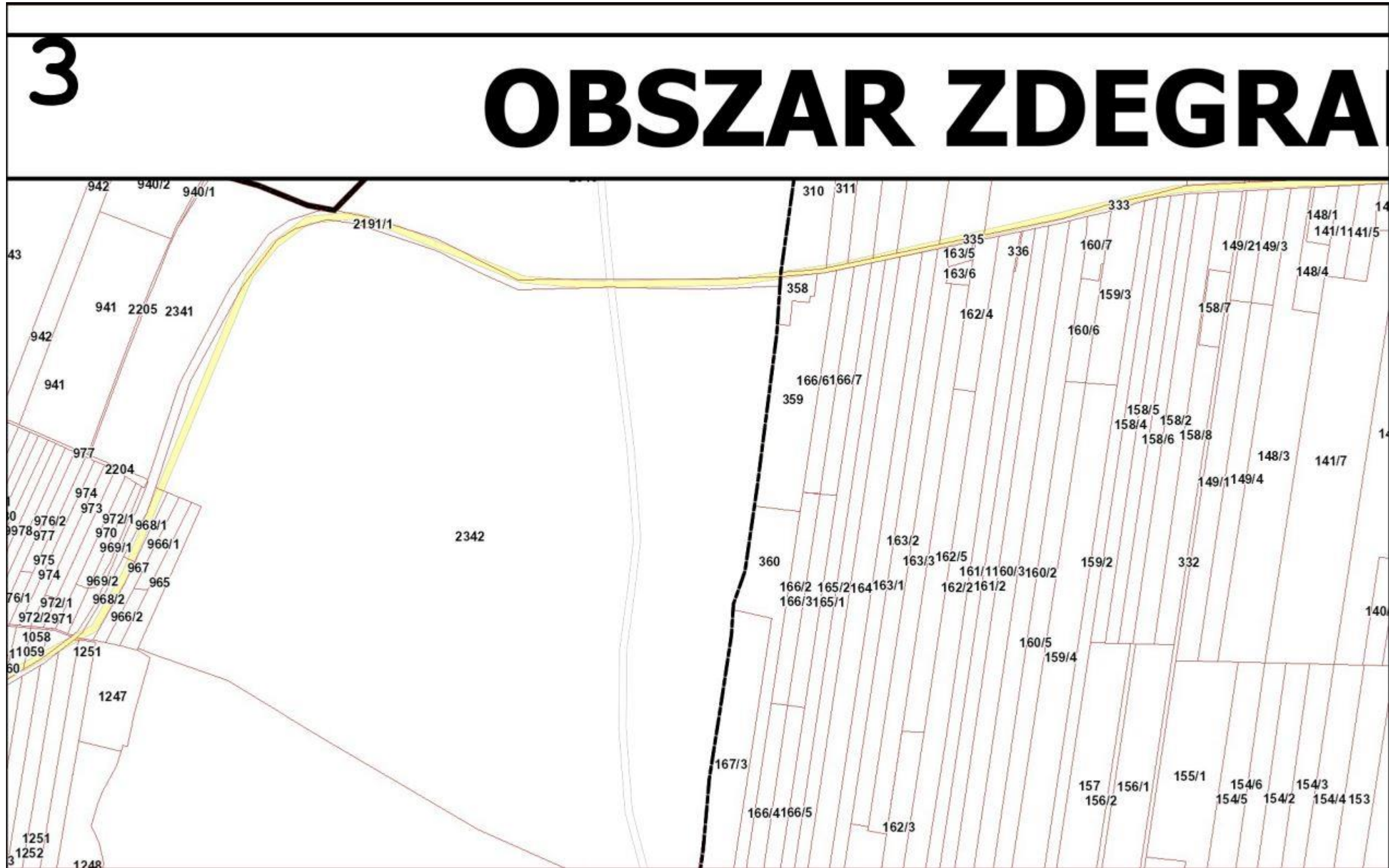
 obszary rewitalizacji Gmina Kozłów

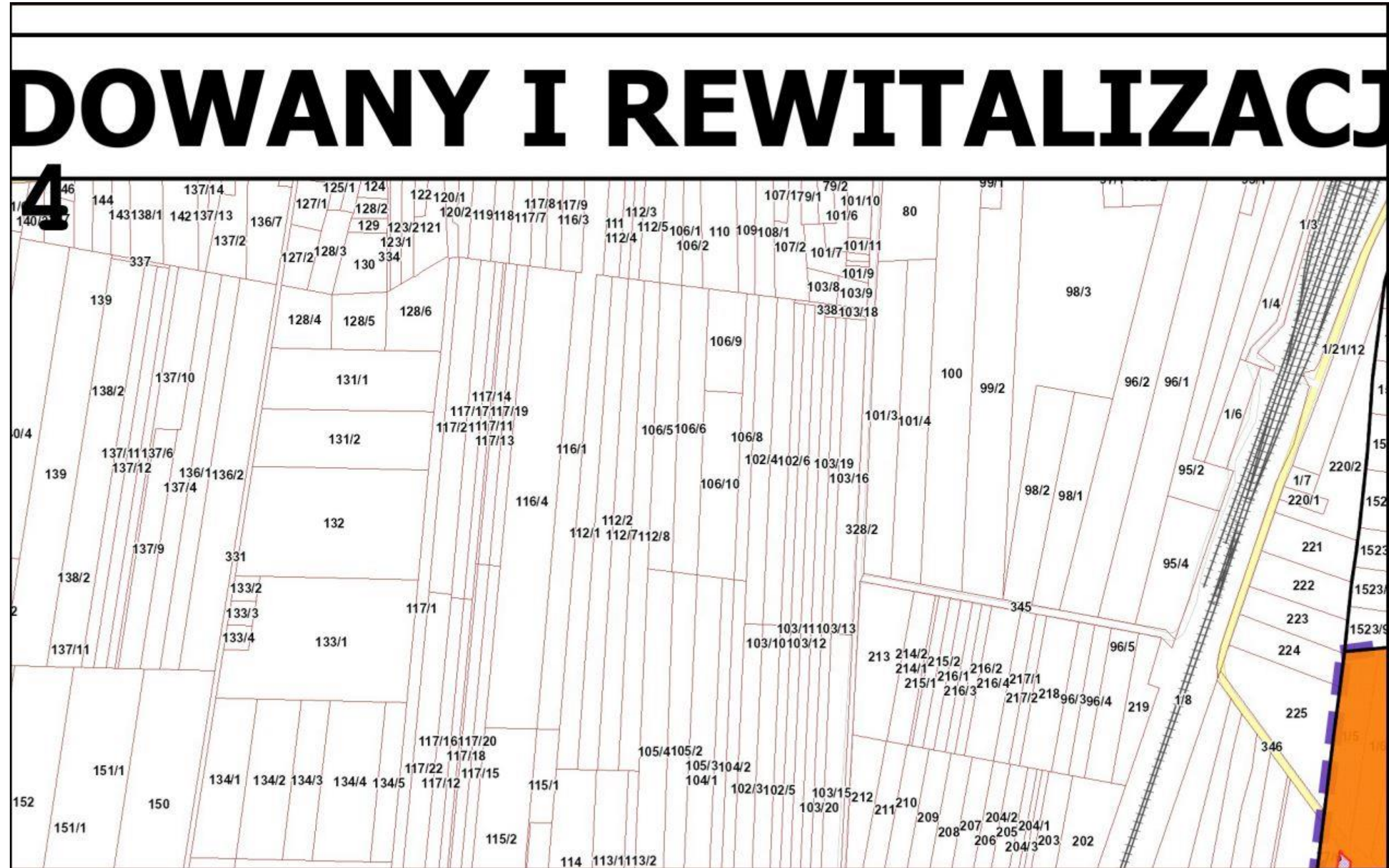
 obszary zdegradowane Gmina Kozłów

1:5 000









7

